



bestemmingsplan

PARAPLUPLAN ARCHEOLOGIE 2013

Parapluplan Archeologie 2013

Inhoudsopgave

Vaststellingsbesluit 26 sep 2013

3

Vaststellingsbesluit 26 sep 2013

RAADSVORSTEL

Raad 26 september 2013
 Voorstelnummer 2013.00042
 Datum 14 mei 2013

Afdeling Beleid & Ontwikkeling
 Raadhuisplein 1
 Postbus 1100
 3900 BC Veenendaal
 Telefoon (0318) 538 911
 Fax (0318) 510 414

Onderwerp Vaststelling bestemmingsplan Parapluplan Archeologie 2013

Inlichtingen bij
 Mw. B. Huijsmans


Programma Bouwen en Wonen

Aan de leden van de raad,

Doorkiesnummer
 (0318) 538755

Beslispunten	<ol style="list-style-type: none"> 1. Het bestemmingsplan Parapluplan Archeologie 2013 analoog vast te stellen. 2. Geen exploitatieplan vast te stellen.
Inleiding	<p>Op 30 september 2010 heeft u de Erfgoedverordening en het gemeentelijk beleid voor archeologie vastgesteld. In de Erfgoedverordening staan regels voor het beschermen van monumenten en archeologische waarden. In de beleidsnota is destijds vastgelegd dat de bescherming van archeologische waarden uiteindelijk wordt geregeld in bestemmingsplannen. Na de vaststelling van het archeologiebeleid zijn in bestemmingsplannen bepalingen opgenomen voor bescherming van archeologische waarden. In de bestemmingsplannen die vóór 30 september 2010 in voorbereiding zijn genomen is dat nog niet geregeld. Een paraplubestemmingsplan maakt het mogelijk om deze oudere plannen in één keer te herzien, zodat ook in die plannen de bescherming van archeologische waarden is geregeld. Aangezien het analoge bestemmingsplannen betreft, kan het parapluplan ook in analoge vorm worden uitgevoerd. Dit betekent dat er niet aan de digitalisatievereisten hoeft te worden voldaan.</p> <p>Het ontwerp van het bestemmingsplan heeft van 21 maart 2013 tot en met 1 mei 2013 ter inzage gelegen. Een ieder is in de gelegenheid gesteld zienswijzen in te dienen. Van deze mogelijkheid heeft niemand gebruik gemaakt. Voorliggend voorstel is de volgende stap in de wettelijke procedure van het bestemmingsplan: de vaststelling van het plan.</p>
Beoogd resultaat	<p>Een adequate regeling voor het beschermen van archeologische waarden voor het hele grondgebied van Veenendaal.</p>
Argumenten	<p><i>1.1 Het wettelijk stelsel gaat uit van bescherming via het bestemmingsplan</i> De Wet op de archeologische monumentenzorg (de Wamz is een onderdeel van de Monumentenwet) gaat ervan uit dat bij de vaststelling van een bestemmingsplan rekening wordt gehouden met in de grond aanwezige, dan wel te verwachten monumenten.</p> <p>In navolging van de Wamz en het gemeentelijke archeologiebeleid wordt bij de voorbereiding en vaststelling van bestemmingsplannen rekening gehouden met de bescherming van archeologische (verwachtings)waarden.</p> <p><i>1.2 Erfgoedverordening beschermt tijdelijk archeologische waarden in gebieden waar dat nog niet in een bestemmingsplan is geregeld</i> In gebieden waar bestemmingsplannen vóór de vaststelling van het archeologiebeleid in voorbereiding zijn genomen is de bescherming van archeologische waarden nog niet via het bestemmingsplan geregeld. Dit zijn de bestemmingsplannen De Batterijen, Woongebieden West, Noord en Zuid, Correctieve Herziening tussen Grift en Spoor en</p>

	<p>Het Ambacht. Als tijdelijke oplossing zijn voor die gebieden in de Erfgoedverordening bepalingen opgenomen ter bescherming van archeologische waarden en verwachtingen.</p> <p><i>1.3 Beschermingsregime via het bestemmingsplan sluit aan bij het vergunningenstelsel van de Wabo</i></p> <p>Op dit moment is in de Erfgoedverordening een verbod opgenomen voor bodemversturende activiteiten. Dit verbod is niet van toepassing als aan bepaalde randvoorwaarden wordt voldaan (zoals onderzoeksplicht). De feitelijke toepassing van dit verbod is juridisch niet uitvoerbaar omdat de bepalingen van de Erfgoedverordening niet zijn verankerd in het wettelijke vergunningenstelsel van de Wet algemene bepalingen omgevingsrecht. Bij bescherming via het bestemmingsplan is dat wel het geval.</p> <p><i>1.4 In gebieden waar de bescherming van archeologische waarden nu nog niet via het bestemmingsplan is geregeld is een paraplubestemmingsplan noodzakelijk</i></p> <p>Een parapluplan is een bestemmingsplan waarbij een aantal bestemmingsplannen in één keer op een bepaald onderdeel wordt herzien. Dit biedt de mogelijkheid om met één plan de bescherming van archeologische waarden tot stand te brengen in gebieden waar dat nu nog niet via het bestemmingsplan is geregeld. Bij ad 1.2 is beschreven om welke gebieden het gaat.</p> <p><i>1.5 Het parapluplan kan als analoog bestemmingsplan worden vastgesteld; de digitaliseringsplicht is daarop niet van toepassing</i></p> <p>Dit parapluplan voorziet in het herzien van een ondergeschikt onderdeel van een aantal analoge bestemmingsplannen (toevoeging dubbelbestemming waarde-archeologie). De onderliggende bestemming wordt daarbij niet gewijzigd. Artikel 8.1.2 van het Besluit ruimtelijke ordening bepaalt dat in die situatie de digitaliseringsplicht niet van toepassing is op het plan. Uiteraard zal het plan in analoge vorm (met PDF-bestanden) wel digitaal ontsloten worden via de landelijke voorziening 'ruimtelijkeplannen.nl'.</p> <p><i>2.1 Exploitatieplan is niet nodig</i></p> <p>Dit bestemmingsplan voorziet niet in de realisering van een bouwplan waarvoor een exploitatieplan als bedoeld in artikel 6.12 van de Wet ruimtelijke ordening moet worden vastgesteld. Daarom hoeft uw raad bij de vaststelling van het bestemmingsplan geen besluit te nemen over het wel of niet vaststellen van een exploitatieplan.</p>
Kanttekeningen	Niet van toepassing.
Aanpak/uitvoering	Het ontwerp van dit bestemmingsplan is al eerder als ingekomen stuk aangeboden aan de raadscommissie (april-vergadering). Na het raadsbesluit over de vaststelling worden besluit en plan gepubliceerd en is er gedurende een termijn van zes weken de mogelijkheid voor beroep bij de Raad van State. Het bestemmingsplan treedt na de beroepstermijn in werking.
Communicatie	Niet van toepassing.
Evaluatie	Niet van toepassing.
Kosten, baten, dekking	Niet van toepassing: het betreft uitvoering van al eerder vastgesteld beleid.

Burgemeester en wethouders

mevrouw drs. A.P.W. van de Klift
secretaris


de heer mr. A.W. Kolff
burgemeester

Bijlagen

Bestemmingsplan Parapluplan Archeologie 2013


Ter inzage


De raad van de gemeente Veenendaal;

gelezen het voorstel van burgemeester en wethouders van 14 mei 2013, nummer 2013.00042;

overwegende dat	<ul style="list-style-type: none">• het ontwerpbestemmingsplan Parapluplan Archeologie 2013 met ingang van 21 maart 2013 gedurende 6 weken ter inzage heeft gelegen;• er geen zienswijzen tegen het ontwerpbestemmingsplan zijn ingediend;• er geen exploitatieplan als bedoeld in artikel 6.12 van de Wro hoeft te worden opgesteld;
gelet op	artikel 3.8 van de Wet ruimtelijke ordening;
BESLUIT:	<ol style="list-style-type: none">1. Het bestemmingsplan Parapluplan Archeologie 2013 analoog vast te stellen.2. Geen exploitatieplan vast te stellen.

Vastgesteld in de openbare vergadering van 26 september 2013,


de heer mr. E.J. Kruijswijk Jansen
raadsgriffier


de heer mr. A.W. Kolff
voorzitter

