Brakel-Oost

Basiskaart ruimtelijke ontwikkeling

Schaal 1:10000 (A3) april 2017

N

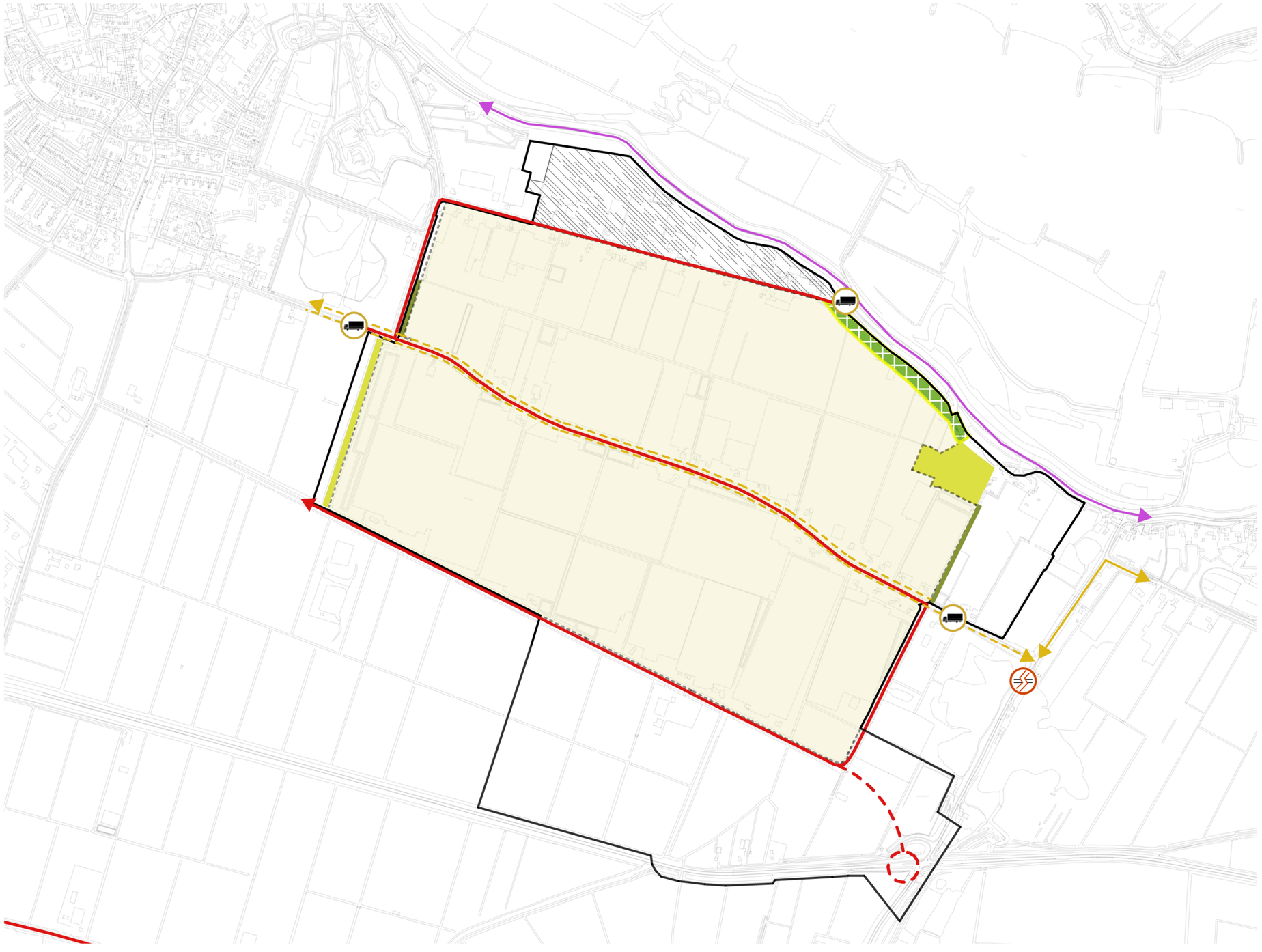

ALGEMEEN

- Grens inpassingsplan (PIP)
- Intensiveringsgebied
- Extensiveringsgebied
- Reserve concentratiegebied

VERKEER

- Bedrijfsontsluitingsweg
- Te realiseren bedrijfsontsluitingsweg (indicatieve ligging)
- Bebouwingslint
- Utilitaire fietsroutes
- Recreatieve route voor langzaam verkeer
- Te realiseren (vrijliggend) fietspad
- Ontmoediging vrachtverkeer
- Ontkoppelen route (uitgezonderd fiets- en landbouwverkeer)

LANDSCHAPPELIJKE INPASSING

- Overgang dorpsrand/bebouwingslint
- Overgang Waaldijk/Maasdijk
- Bestaande landschapselementen
- Nieuwe landschapselementen
- Nieuw landschapselementen tbv waterberging
- Structuurbepalende bomenrij
- Te realiseren structuurbepalende watergang
- Herstel/Versterken zijvingen

BügelHajema

Ruimte voor de leefomgeving

Gameren-Zaltbommel Basiskaart ruimtelijke ontwikkeling

Schaal 1:10000 (A3) april 2017

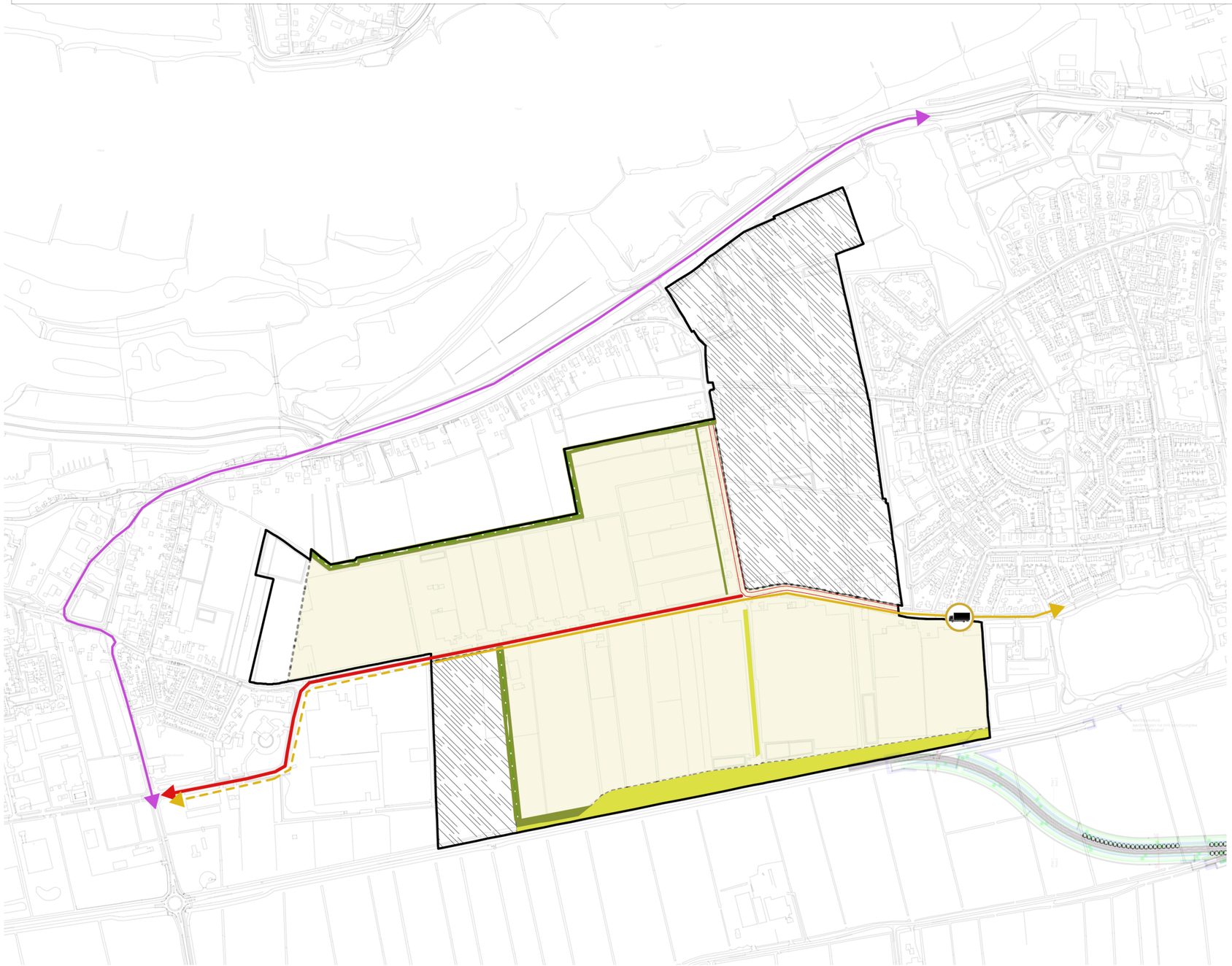

N

ALGEMEEN

- Grens inpassingsplan (PIP)
- Intensiveringsgebied
- Extensiveringsgebied
- Reserve concentratiegebied

VERKEER

- Bedrijfsontsluitingsweg
- Te realiseren bedrijfsontsluitingsweg (indicatieve ligging)
- Bebouwingslint
- Utilitaire fietsroutes
- Recreatieve route voor langzaam verkeer
- Te realiseren (vrijliggend) fietspad
- Ontmoediging vrachtverkeer
- Ontkoppelen route (uitgezonderd fiets- en landbouwverkeer)

LANDSCHAPPELIJKE INPASSING

- Overgang dorpsrand/bebouwingslint
- Overgang Waaldijk/Maasdijk
- Bestaande landschapselementen
- Nieuwe landschapselementen
- Nieuw landschapselementen tbv waterberging
- Structuurbepalende bomenrij
- Te realiseren structuurbepalende watergang
- Herstel/Versterken zijvingen

BügelHajema
Ruimte voor de leefomgeving

Kerkwijk-Oost Basiskaart ruimtelijke ontwikkeling

Schaal 1:10000 (A3) april 2017

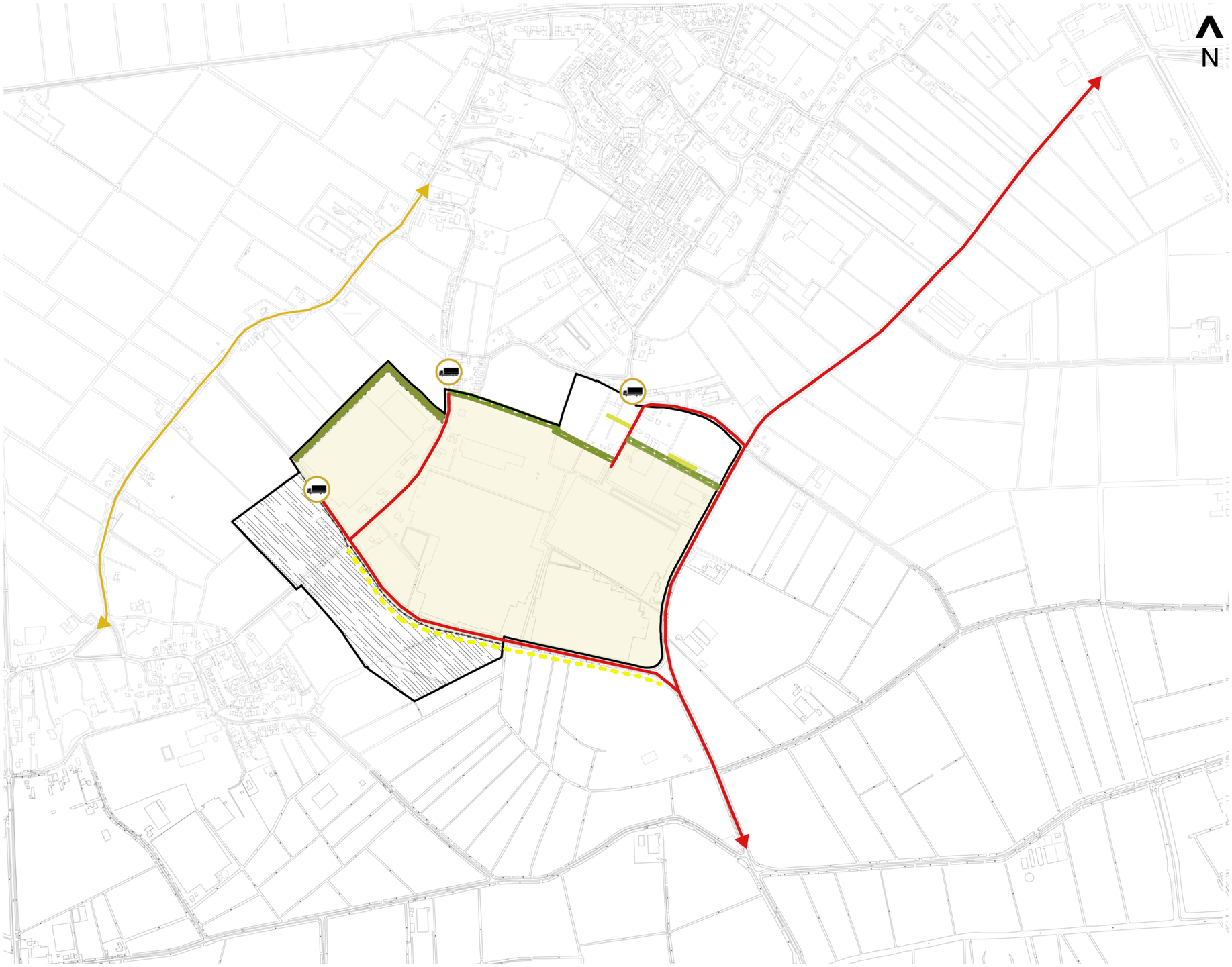

ALGEMEEN

- Grens inpassingsplan (PIP)
- Intensiveringsgebied
- Extensiveringsgebied
- Reserve concentratiegebied

VERKEER

- Bedrijfsontsluitingsweg
- Te realiseren bedrijfsontsluitingsweg (indicatieve ligging)
- Bebouwingslint
- Utilitaire fietsroutes
- Recreatieve route voor langzaam verkeer
- Te realiseren (vrijliggend) fietspad
- Ontmoediging vrachtverkeer
- Ontkoppelen route (uitgezonderd fiets- en landbouwverkeer)

LANDSCHAPPELIJKE INPASSING

- Overgang dorpsrand/bebouwingslint
- Overgang Waaldijk/Maasdijk
- Bestaande landschapselementen
- Nieuwe landschapselementen
- Nieuw landschapselementen tbv waterberging
- Structuurbepalende bomenrij
- Te realiseren structuurbepalende watergang
- Herstel/Versterken zijvingen

BügelHajema
Ruimte voor de leefomgeving

Nieuwaal

Basiskaart ruimtelijke ontwikkeling

Schaal 1:10000 (A3) april 2017

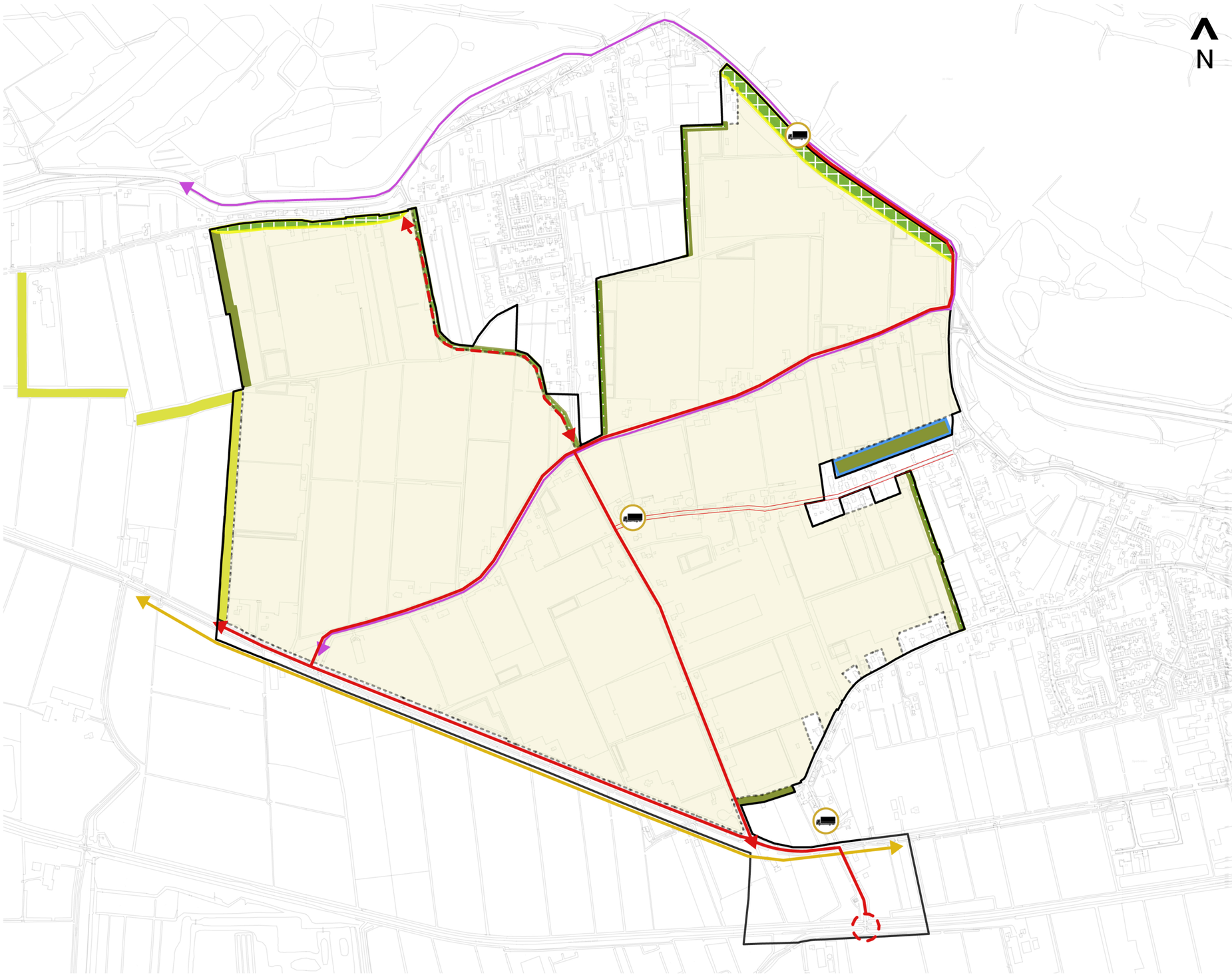

N

ALGEMEEN

- Grens inpassingsplan (PIP)
- Intensiveringsgebied
- Extensiveringsgebied
- Reserve concentratiegebied

VERKEER

- Bedrijfsontsluitingsweg
- Te realiseren bedrijfsontsluitingsweg (indicatieve ligging)
- Bebouwingslint
- Utilitaire fietsroutes
- Recreatieve route voor langzaam verkeer
- Te realiseren (vrijliggend) fietspad
- Ontmoediging vrachtverkeer
- Ontkoppelen route (uitgezonderd fiets- en landbouwverkeer)

LANDSCHAPPELIJKE INPASSING

- Overgang dorpsrand/bebouwingslint
- Overgang Waaldijk/Maasdijk
- Bestaande landschapselementen
- Nieuwe landschapselementen
- Nieuw landschapselementen tbv waterberging
- Structuurbepalende bomenrij
- Te realiseren structuurbepalende watergang
- Herstel/Versterken zijvingen

BügelHajema
Ruimte voor de leefomgeving

Poederoijen

Basiskaart ruimtelijke ontwikkeling

Schaal 1:10000 (A3) april 2017

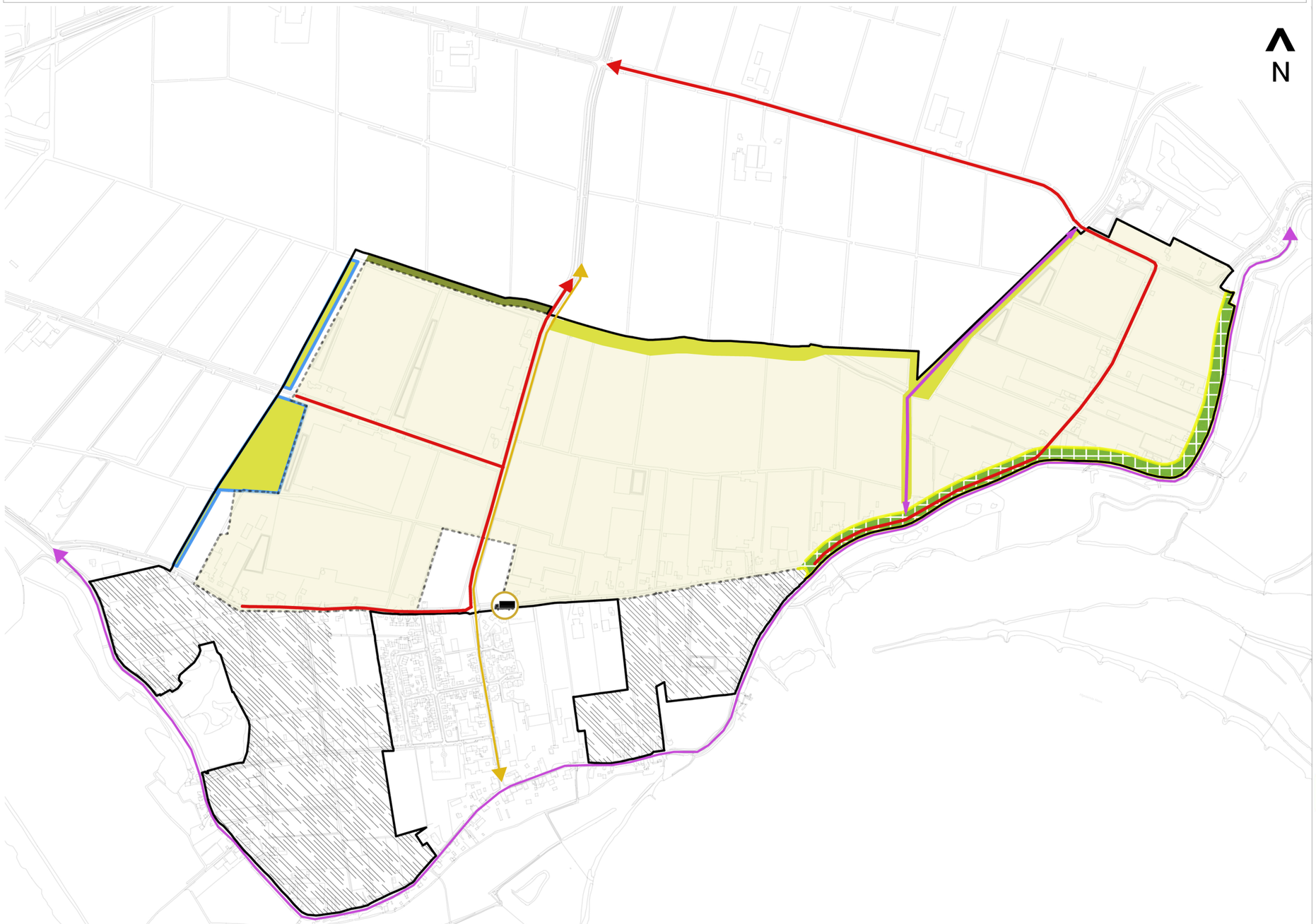

ALGEMEEN

- Grens inpassingsplan (PIP)
- Intensiveringsgebied
- Extensiveringsgebied
- Reserve concentratiegebied

VERKEER

- Bedrijfsontsluitingsweg
- Te realiseren bedrijfsontsluitingsweg (indicatieve ligging)
- Bebouwingslint
- Utilitaire fietsroutes
- Recreatieve route voor langzaam verkeer
- Te realiseren (vrijliggend) fietspad
- Ontmoediging vrachtverkeer
- Ontkoppelen route (uitgezonderd fiets- en landbouwverkeer)

LANDSCHAPPELIJKE INPASSING

- Overgang dorpsrand/bebouwingslint
- Overgang Waaldijk/Maasdijk
- Bestaande landschapselementen
- Nieuwe landschapselementen
- Nieuw landschapselementen tbv waterberging
- Structuurbepalende bomenrij
- Te realiseren structuurbepalende watergang
- Herstel/Versterken zijvingen

BügelHajema

Ruimte voor de leefomgeving

Zuilichem Basiskaart ruimtelijke ontwikkeling

Schaal 1:10000 (A3) april 2017

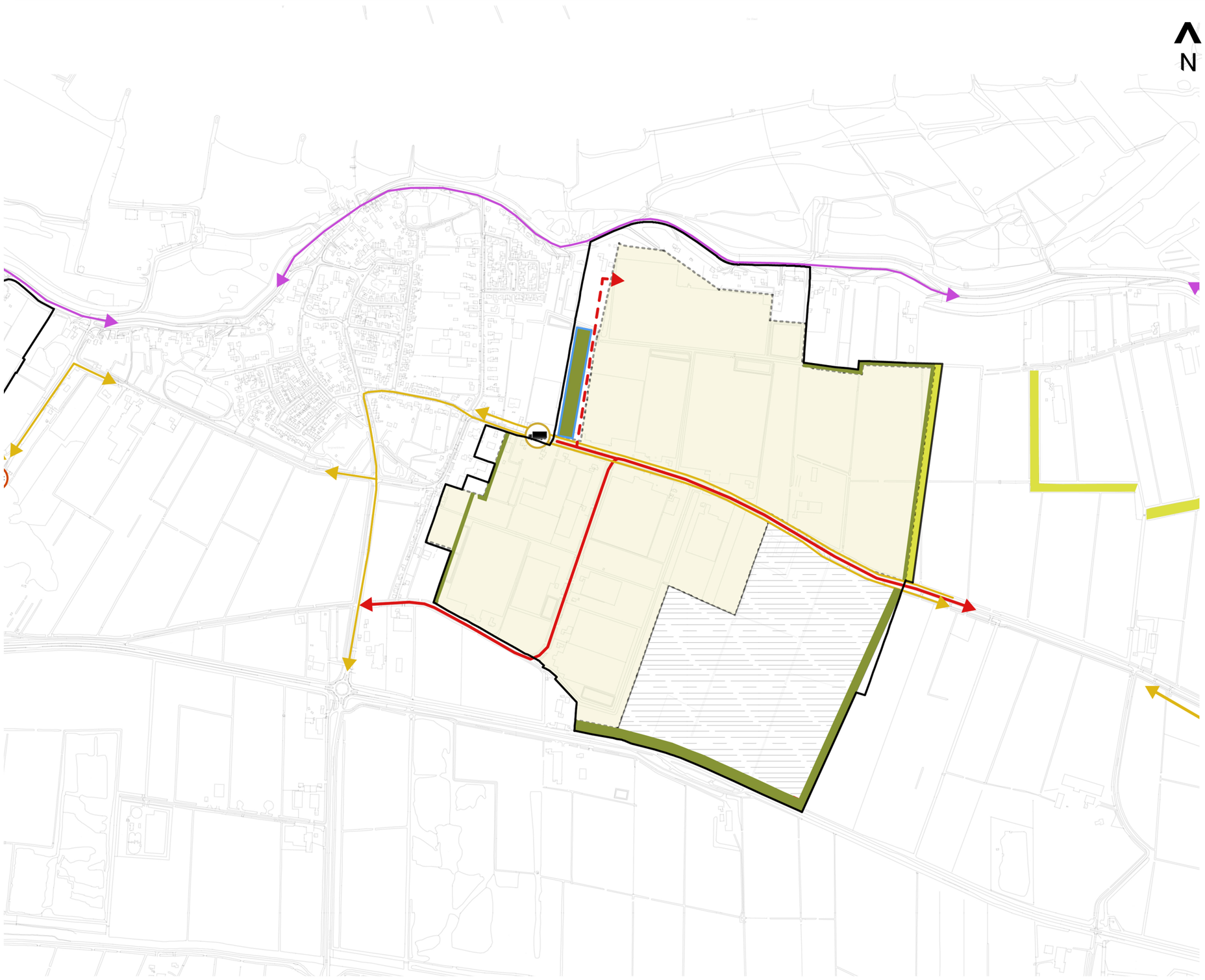

ALGEMEEN

- Grens inpassingsplan (PIP)
- Intensiveringsgebied
- Extensiveringsgebied
- Reserve concentratiegebied

VERKEER

- Bedrijfsontsluitingsweg
- Te realiseren bedrijfsontsluitingsweg (indicatieve ligging)
- Bebouwingslint
- Utilitaire fietsroutes
- Recreatieve route voor langzaam verkeer
- Te realiseren (vrijliggend) fietspad
- Ontmoediging vrachtverkeer
- Ontkoppelen route (uitgezonderd fiets- en landbouwverkeer)

LANDSCHAPPELIJKE INPASSING

- Overgang dorpsrand/bebouwingslint
- Overgang Waaldijk/Maasdijk
- Bestaande landschapselementen
- Nieuwe landschapselementen
- Nieuw landschapselementen tbv waterberging
- Structuurbepalende bomenrij
- Te realiseren structuurbepalende watergang
- Herstel/Versterken zijvingen

BügelHajema
Ruimte voor de leefomgeving