

Legenda

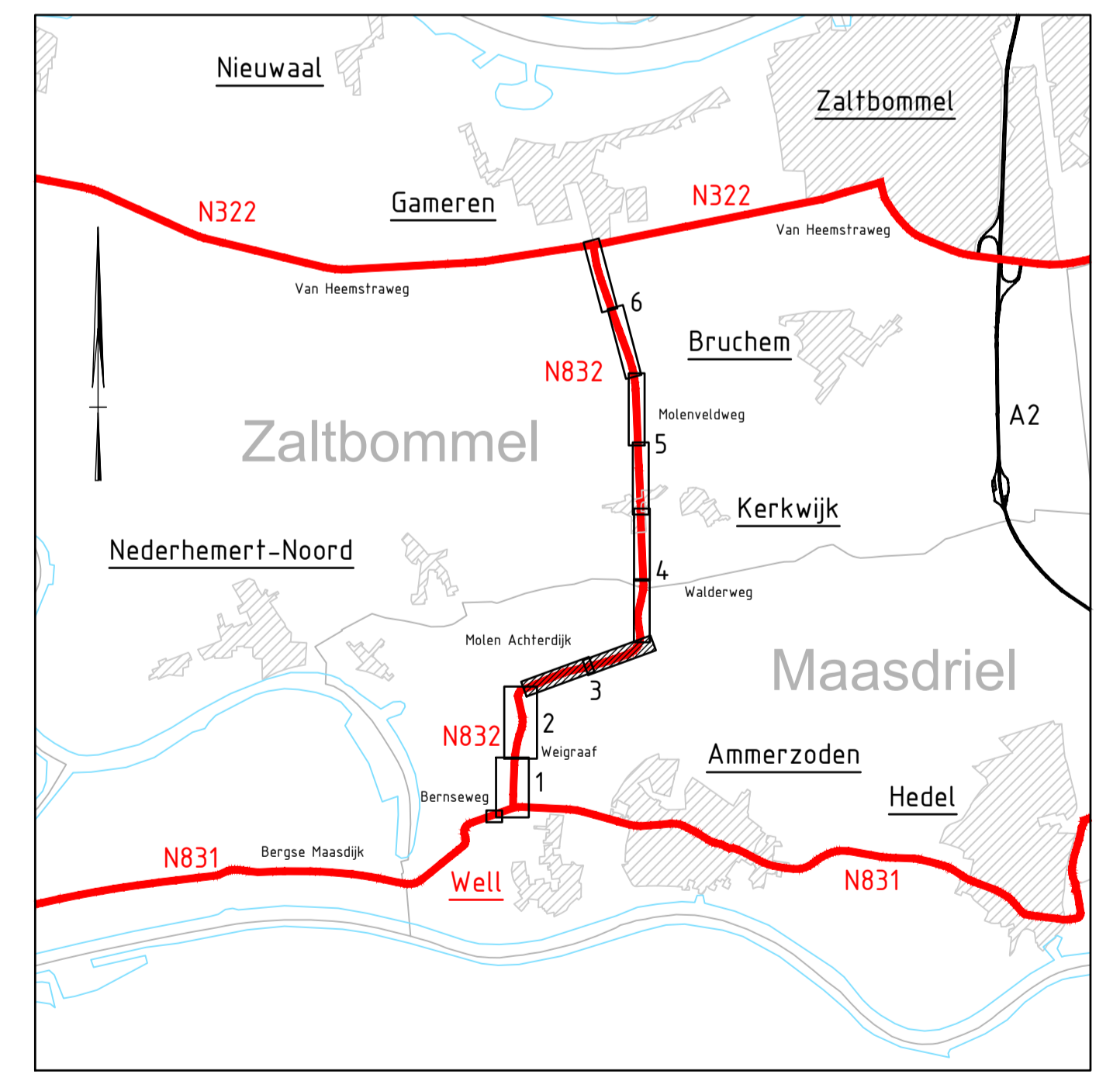
	bestaande situatie		nieuwe boom (12 stuks)
	kilometering		verwijderen boom (12 stuks)
	bebouwing		verwijderen boom (Gemeente Maasdriel) (6 stuks)
	kadastralgrens met perceelsnummer		inrit B = Boerderij / Reijsij F = Perceel W = Woning
	Eigendomsgrans provincie Gelderland		asfalt rijbaan
	Bestuursgrans Gemeente		asfalt (brom)fietspad
	Heikwerk		rood asfalt (brom)fietspad
	Bestemmingsplangrens NL.MKO.0263.BP1164-VG01		rood tegels fietspad
	verklaringpercentage rijbaan/fietspad		grijze tegels voetpad
	kantopsluiting trottoirband RWS		verharding geleider betanprint
	bochtbescherming		verharding grasbeton
	watergang		grasberm
	verwijderen bosage		klinkers
	sondering		molgoot
	boring (bodemonderzoek)		archeologisch waardevol gebied
	hoogtelabel nieuwe situatie		bodemverontreiniging

DOORSNEDEN

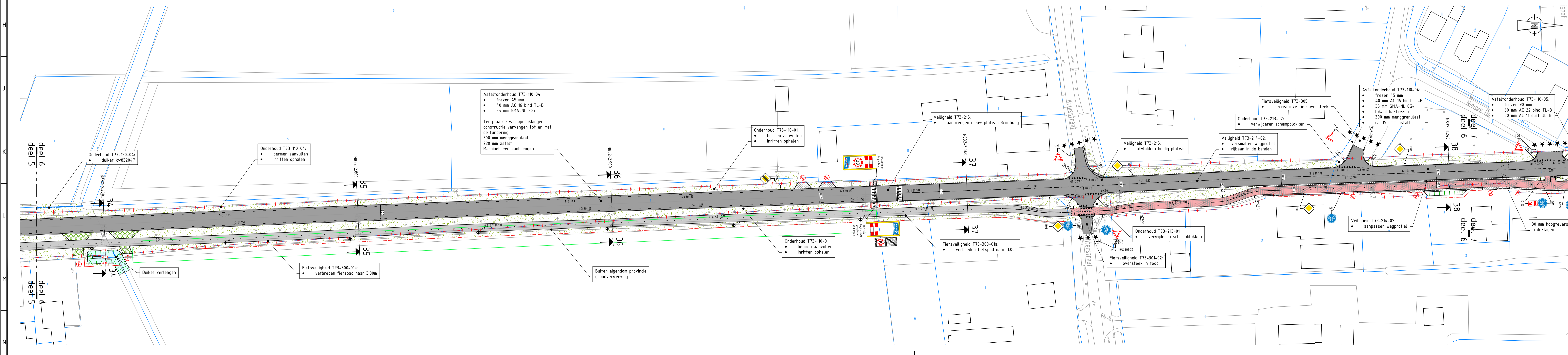
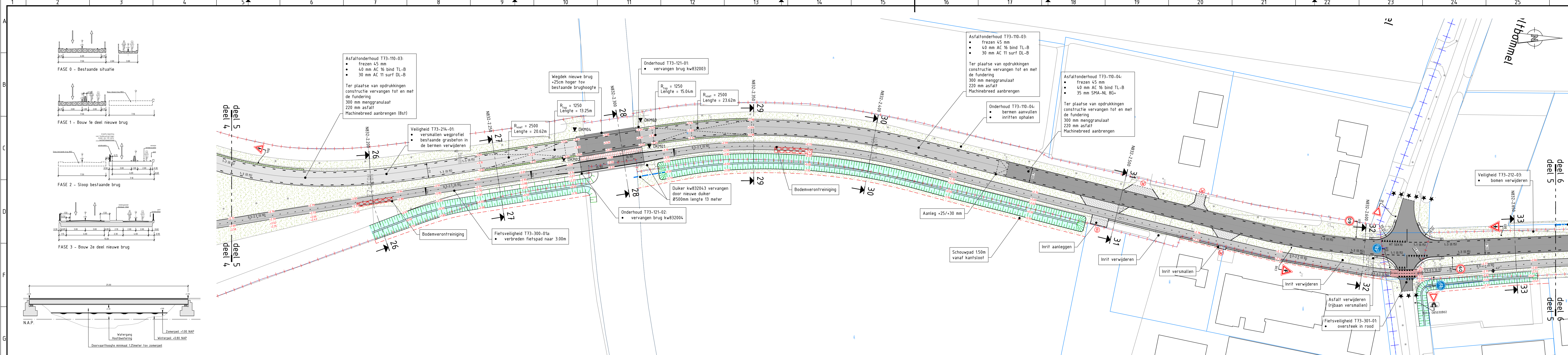
SCHAAL 1:100

A 100.000

← doorsnedenummer
→ hectonummer lokale dwarsprofiel



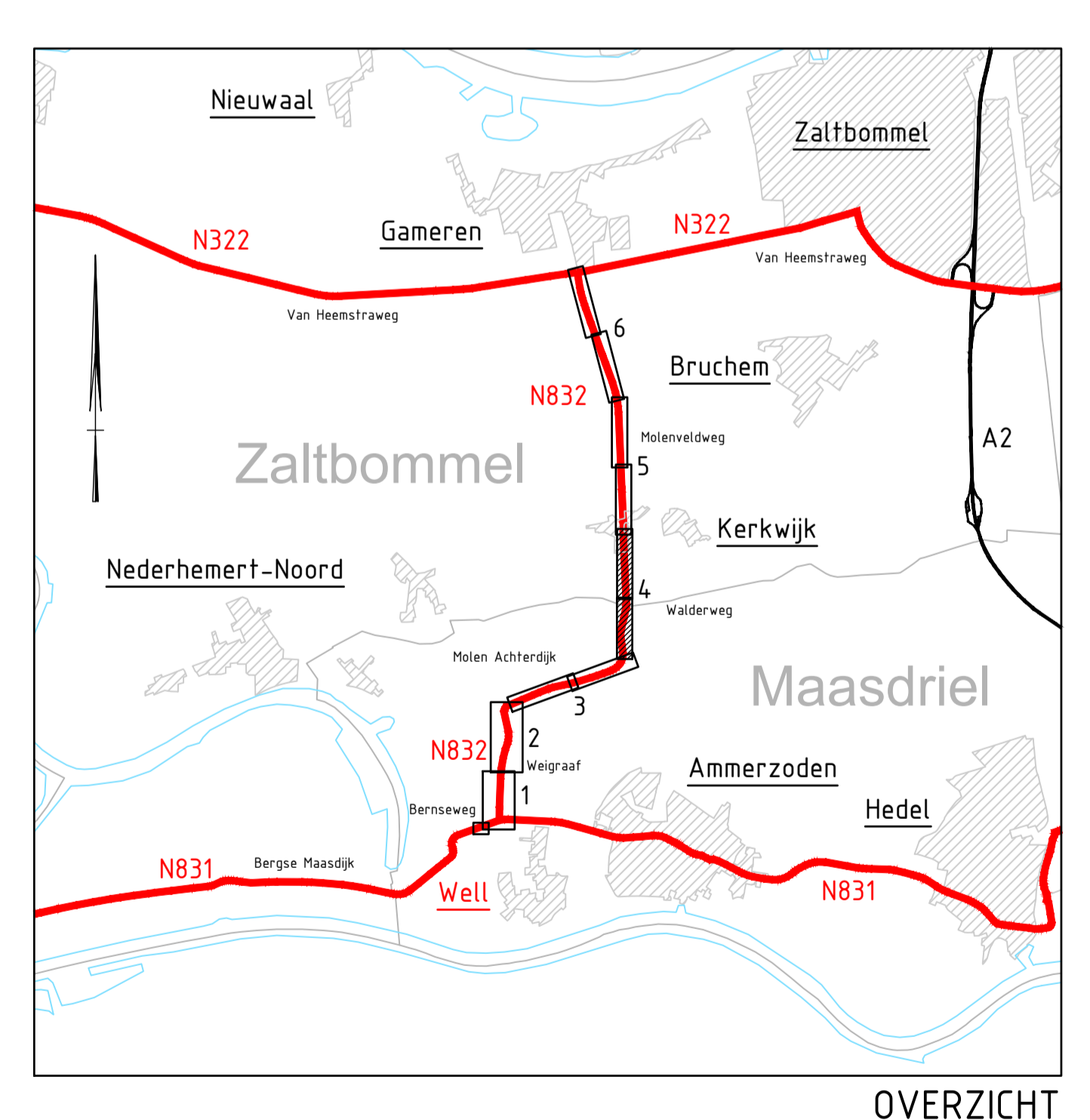
provincie Gelderland		Afdeling Uitvoering Werken		bureau uitbesteding	
Team		Ontwerp en Realisatie Werken		besteknummer:	
Trajectverkenning N832 traject 73 km 0.00 - km 5.60					
Definitief Ontwerp					
N832 Situatie vrijliggend fietspad					
Km. 1.050 - 2.150					
getekend	Mark de Bakker	datum	25-03-2020	schaal:	1:500
gecontroleerd	Dennis Lems	datum	25-03-2020	formaat:	594x1470
vrijgegeven	Albert Joesse	datum	25-03-2020	projectnummer:	60750301
status	Concept	versie	1.0	tekeningsnummer:	N832-60750301-320-03



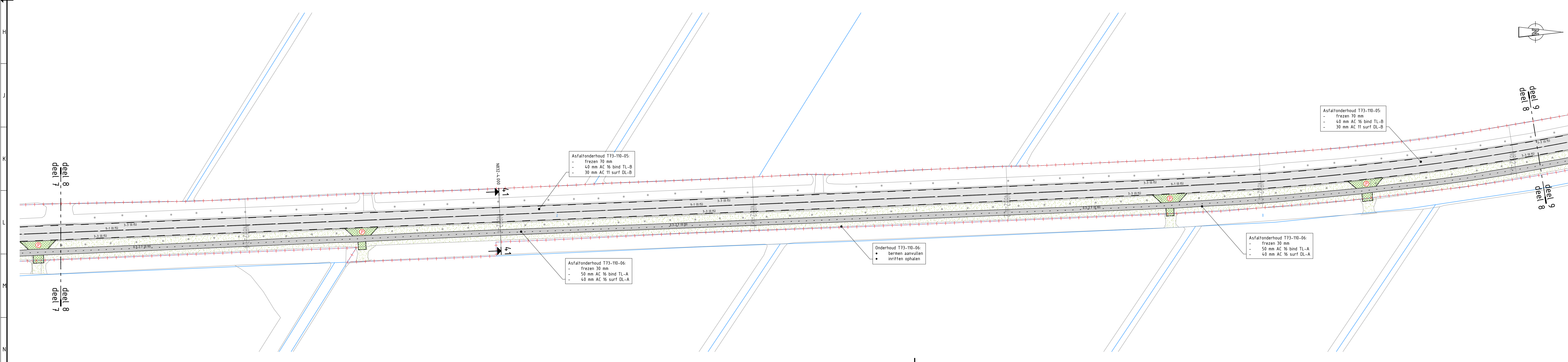
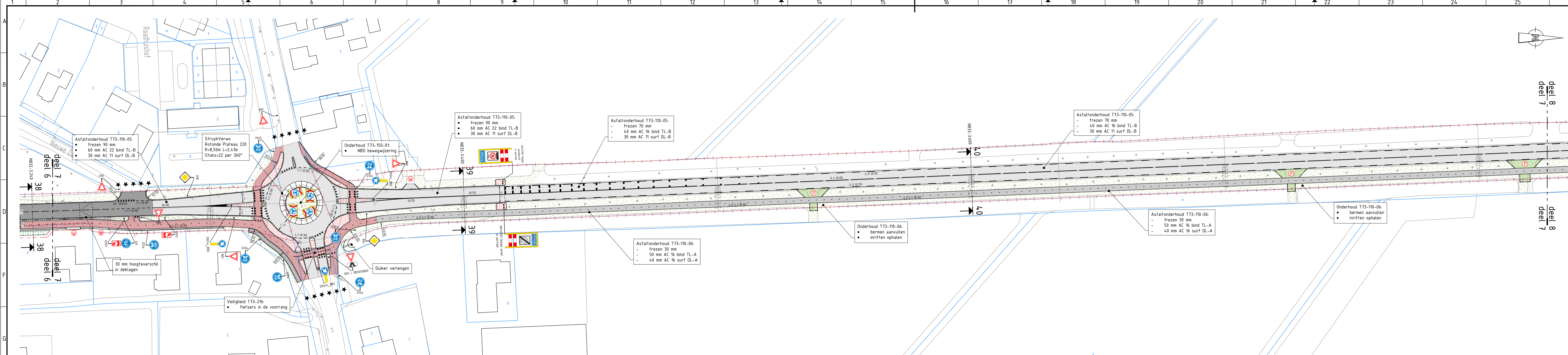
Legenda

	bestaande situatie		nieuwe boom (12 stuk)
	8832-12 kilometering		verwijderen boom (12 stuk)
	bebouwing		verwijderen boom (Gemeente Maasdiel) (6 stuk)
	kadastralgrens met perceelnummer		inrit: B = Baarderij / Reijer, V = Vrijheid
	Eigendomsgrans provincie Gelderland		asfalt rijbaan
	Bestuursgrans Gemeente		asfalt (brom/fiets)pad
	Heikwerk		rood asfalt (brom/fiets)pad
	Bestemmingsplangrens NLMKO.0263BP1164-VG01		rood tegels fietspad
	verklaringpercentage rijbaan/fietspad		grijze tegels voetpad
	kantopsluiting trottoirband RWS		verharding geleider betonprint
	bochtbescherming		verharding grasbent
	watergang		grasberm
	verwijderen bossage		klinkers
	sondering		molgoot
	boring (bodemonderzoek)		archeologisch waardevol gebied
	hoogtelabel nieuwe situatie		bodemverontreiniging

DOORSNEDEN A 100.000
 SCHAAL 1:100
 -- doorsnedenummer
 -- hectonummer lokale dwarsprofiel



provincie Gelderland		Afdeling Uitvoering Werken		bureau uitbesteding	
Team		Ontwerp en Realisatie Werken		besteknummer:	
N832 Well - Gamenen					
Trajectverkenning N832 traject 73 km 0.00 - km 5.60					
Definitief Ontwerp					
N832 Situatie vrijliggend fietspad					
Km. 2.150 - 3.250					
getekend	Mark de Bakker	datum	25-03-2020	schaal:	1:500
gecontroleerd	Dennis Lems	datum	25-03-2020	formaat:	594x1470
vrijgegeven	Albert Jesse	datum	25-03-2020	projectnummer:	60750301
status	Concept	versie	15	tekeningsnummer:	N832-60750301-320-04



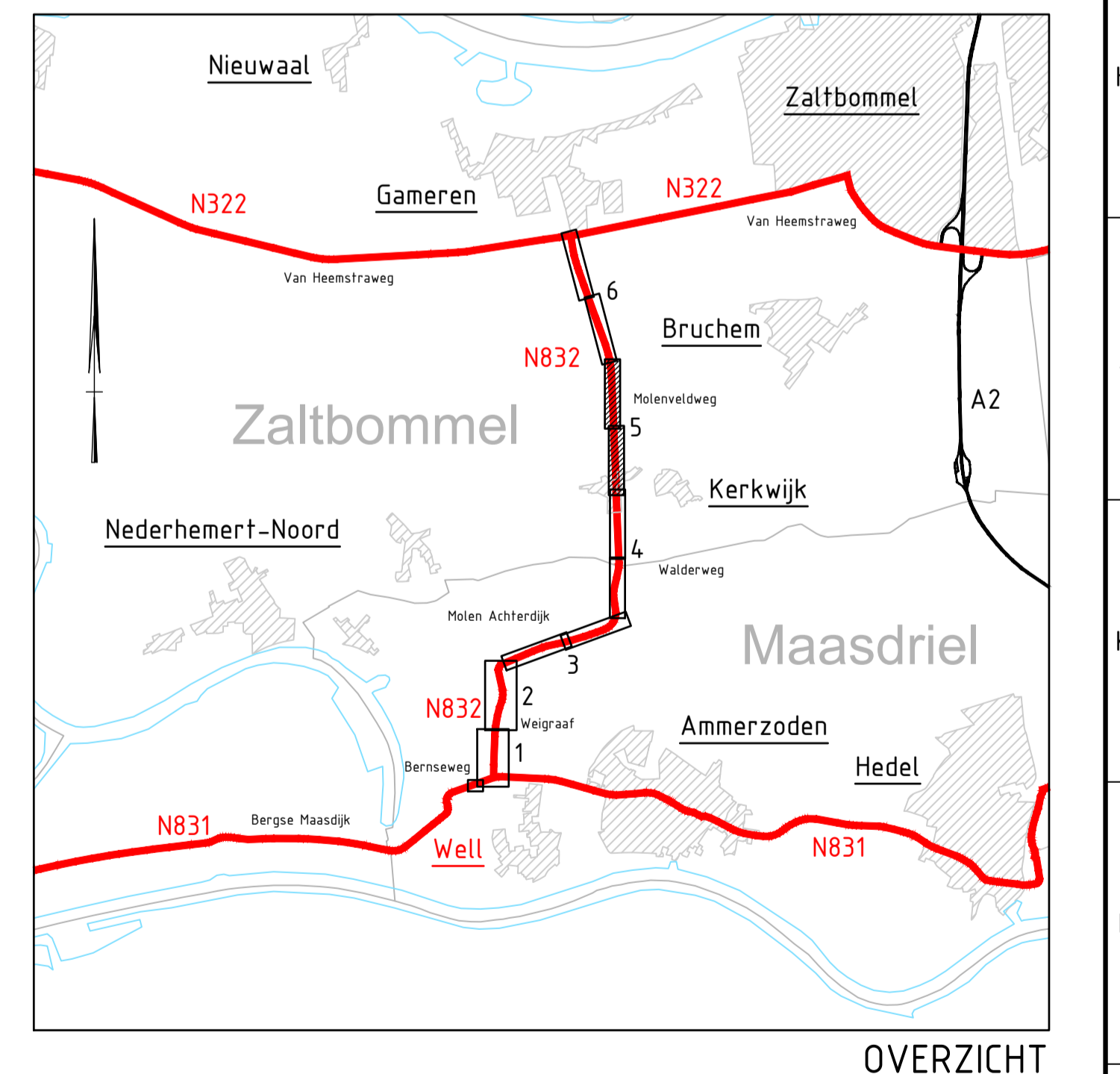
Legenda

	bestaande situatie		nieuwe boom (2 stuks)
	kilometering		verwijderen boom (2 stuks)
	bebouwing		verwijderen boom (Gemeente Maasdriel) (6 stuks)
	kadastergrens met perceelsnummer		inrit B = Baander / Beirij V = Vrijweg
	Eigendoms grens		asfalt rijbaan
	Bestuursgrens Gemeente		asfalt bromfietspad
	Bestemmingsplangrens NL.IMRO.0263BP164-VG01		rood asfalt bromfietspad
	verkeersoppervlakte rijbaan/fietspad		rood tegels fietspad
	kantopsluiting trottoirband RWS		grijze tegels voetpad
	bochtbescherming		verharding geleider betonprint
	watergang		verharding grasbodem
	verwijderen bossage		grasberm
	sondering		klinkers
	boring (bodemonderzoek)		molgoot
	hoogtelabel nieuwe situatie		archeologisch waardevol gebied
			bodemverontreiniging

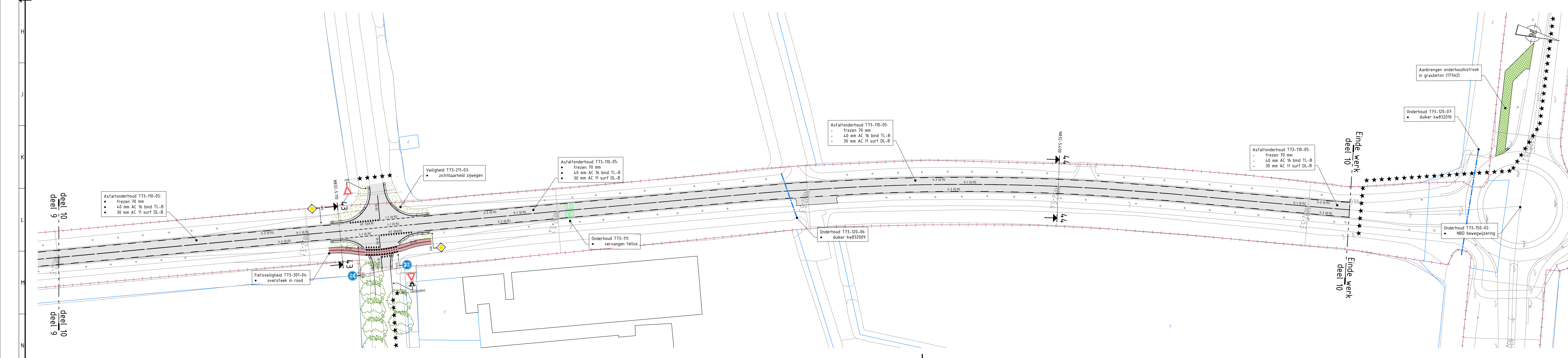
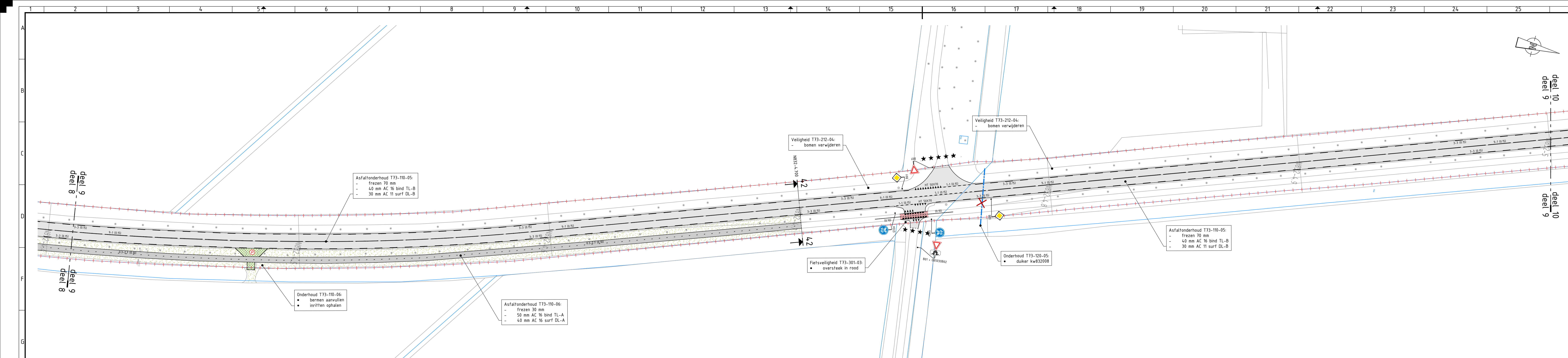
DOORSNEDEN

SCHAAL 1:100

→ doorsnedenummer
→ hectometernummer lokale dwarsprofiel



provincie Gelderland		Afdeling Uitvoering Werken		bureau uitbesteding	
Team		Ontwerp en Realisatie Werken		besteknummer:	
N832 Well - Gamen		Trajectverkenning N832 traject 73 km 0.00 - km 5.60		documenttype:	
Definitief Ontwerp		N832 Situatie vrijliggend fietspad		documentnummer:	
Km. 3.250 - 4.400					
getekend	Mark de Bakker	datum	25-03-2020	schaal:	1:500
gecontroleerd	Dennis Lems	datum	25-03-2020	formaat:	594x1470
vragegeven	Albert Joesse	datum	25-03-2020	tekeningnummer:	N832-60750301-320-05
status	Concept	versie	1.6		



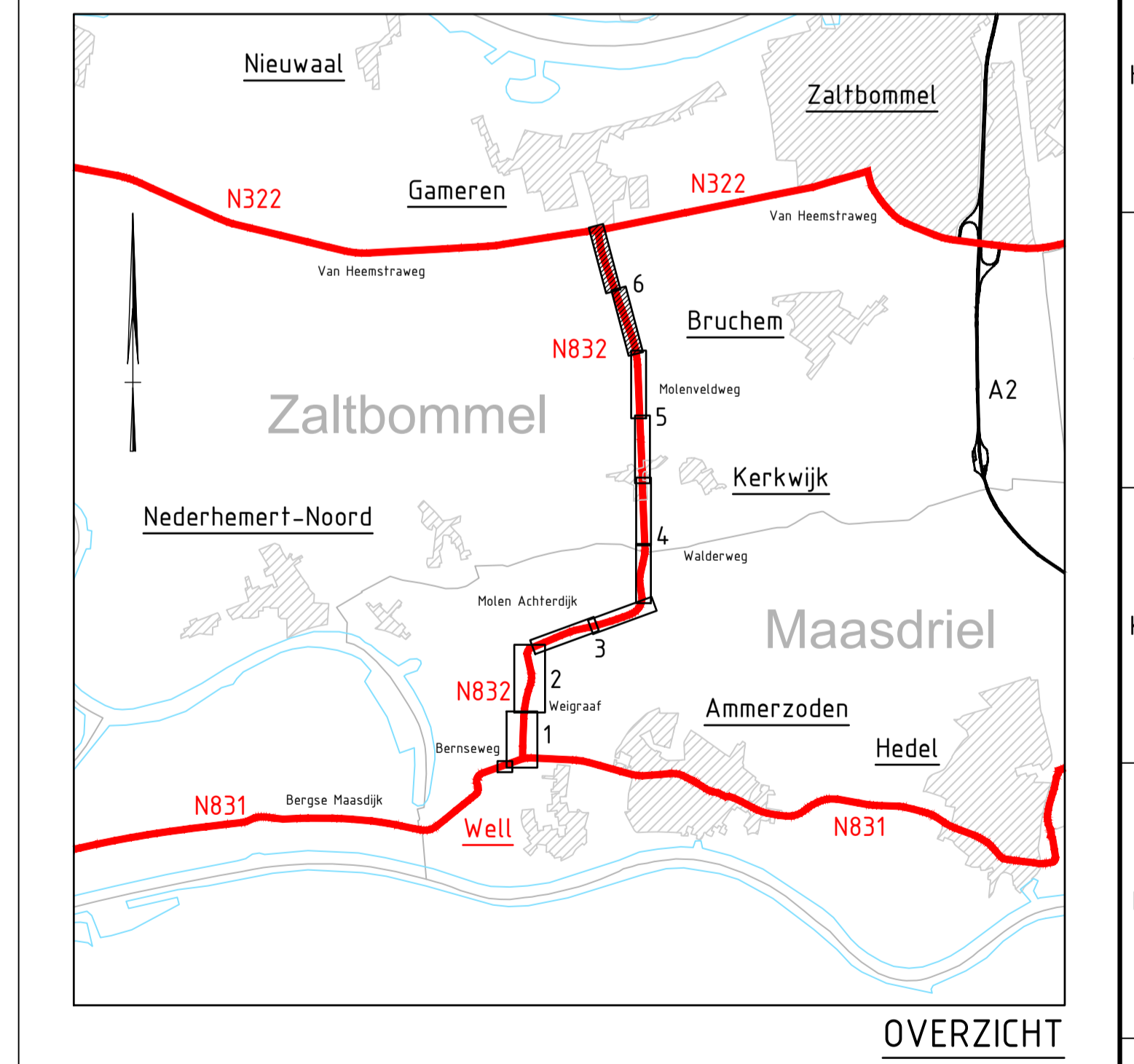
Legenda

	bestaande situatie		nieuwe boom (12 stuks)
	kilometering		verwijderen boom (12 stuks)
	bebouwing		verwijderen boom (Gemeente Maasdriel) (6 stuks)
	kadastergrens met perceelsnummer		inrijt B = Boerderij / Reijerij W = Woning
	Eigendoms grens provincie Gelderland		asfalt rijbaan
	Bestuursgrens Gemeente		asfalt (brom)fietspad
	Hekwerk		rood asfalt (brom)fietspad
	Bestemmingsplangrens NL.IMRO.0263.BP164-VG01		rood tegels fietspad
	verkeerspercentage rijbaan/fietspad		grijze tegels voetpad
	kantopsluiting trottoirband RW5		verharding geleider betanprint
	bochtbescherming		verharding grasbeton
	watergang		grasberm
	verwijderen bossage		klinkers
	sondering		molgoot
	boring (bodemonderzoek)		archeologisch waardevol gebied
	hoogtelabel nieuwe situatie		bodemverontreiniging

DOORSNEDEN

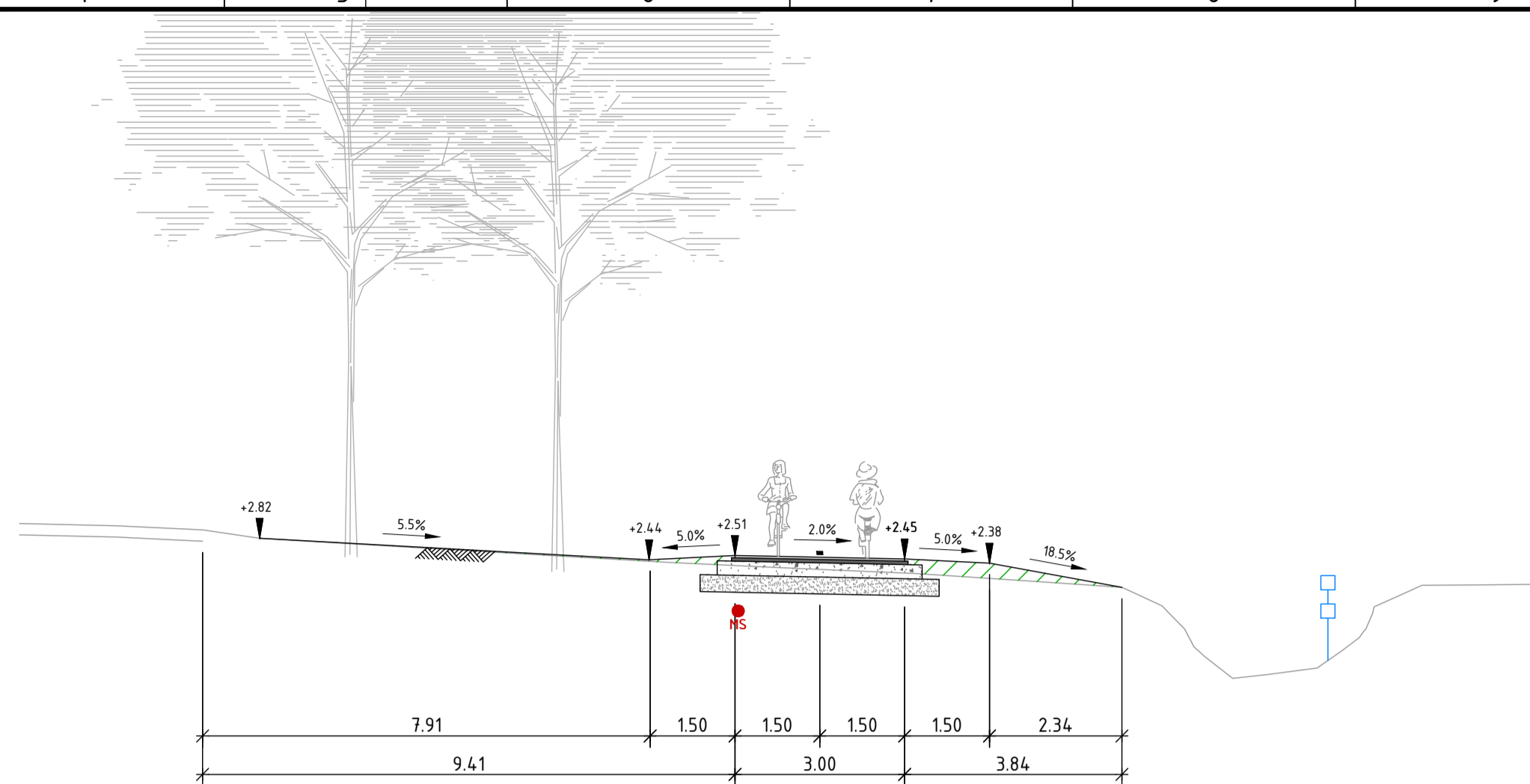
SCHAAL 1:100

doorsnedenummer
hectometernummer lokale dwarsprofiel

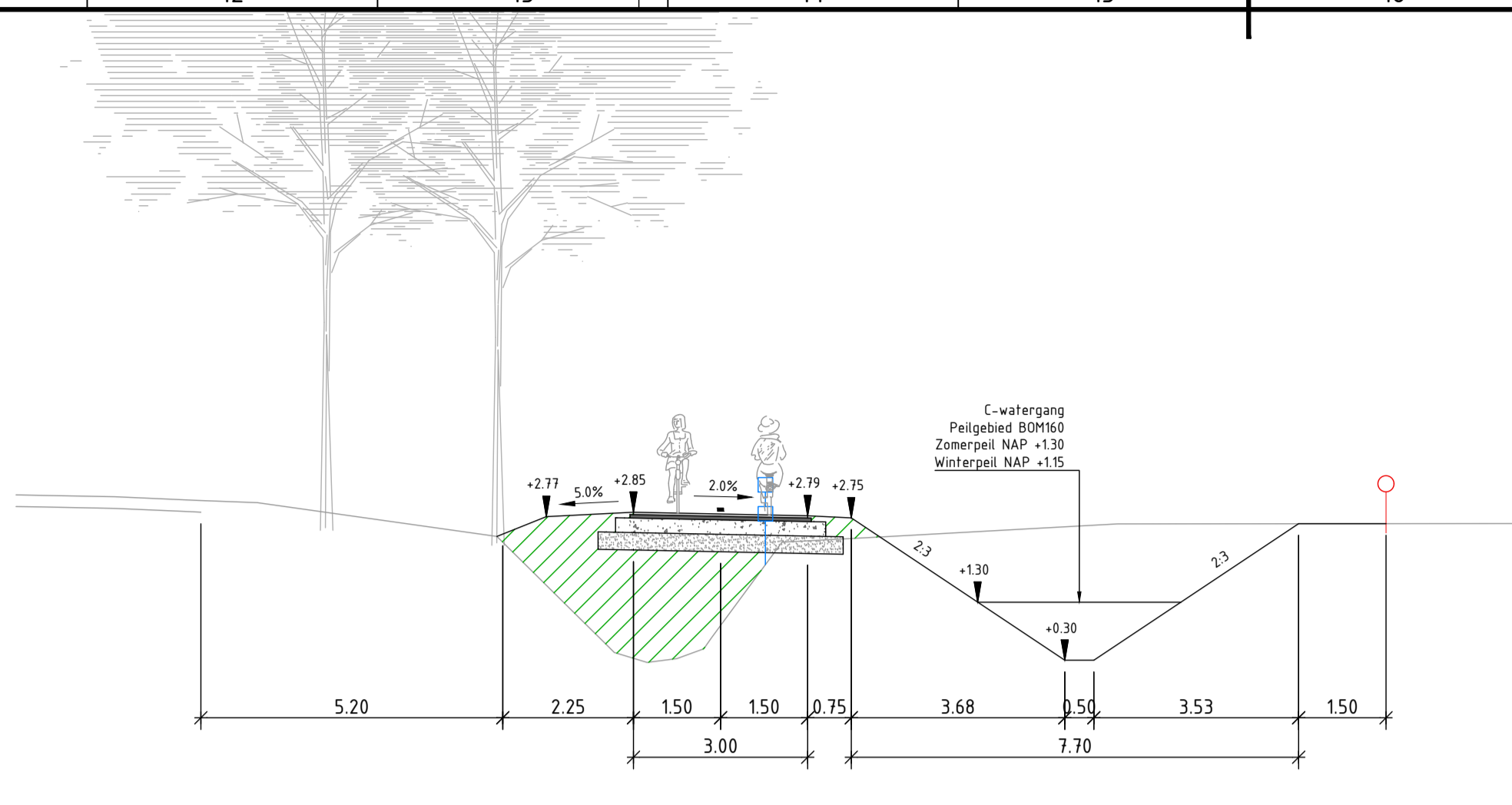


provincie Gelderland		Afdeling Uitvoering Werken		bureau uitbesteding	
Team		Ontwerp en Realisatie Werken		besteknummer:	
N832 Well - Garamen					
Trajectverkenning N832 traject 73 km 0.00 - km 5.60					
Definitief Ontwerp					
N832 Situatie vrijliggend fietspad					
Km. 4.400 - 5.600					
getekend	Mark de Bakker	datum	25-03-2020	schaal:	1:500
gecontroleerd	Dennis Lems	datum	25-03-2020	formaat:	594x1470
vragegeven	Albert Joesse	datum	25-03-2020	projectnummer:	60750301
status	Concept	versie	1.0	tekeningsnummer:	N832-60750301-320-06

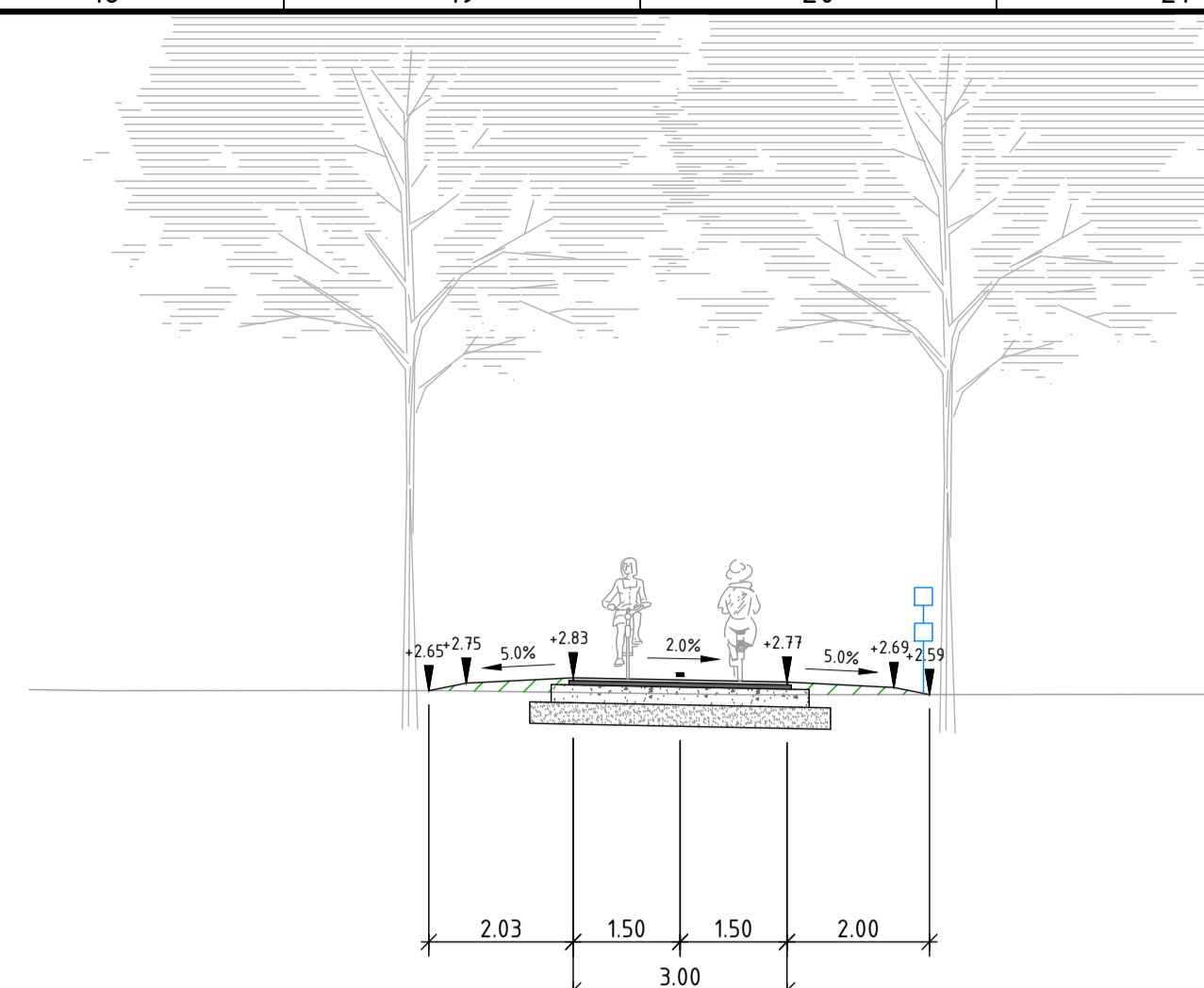
DOORSNEDE 19
SCHAAL 1:100



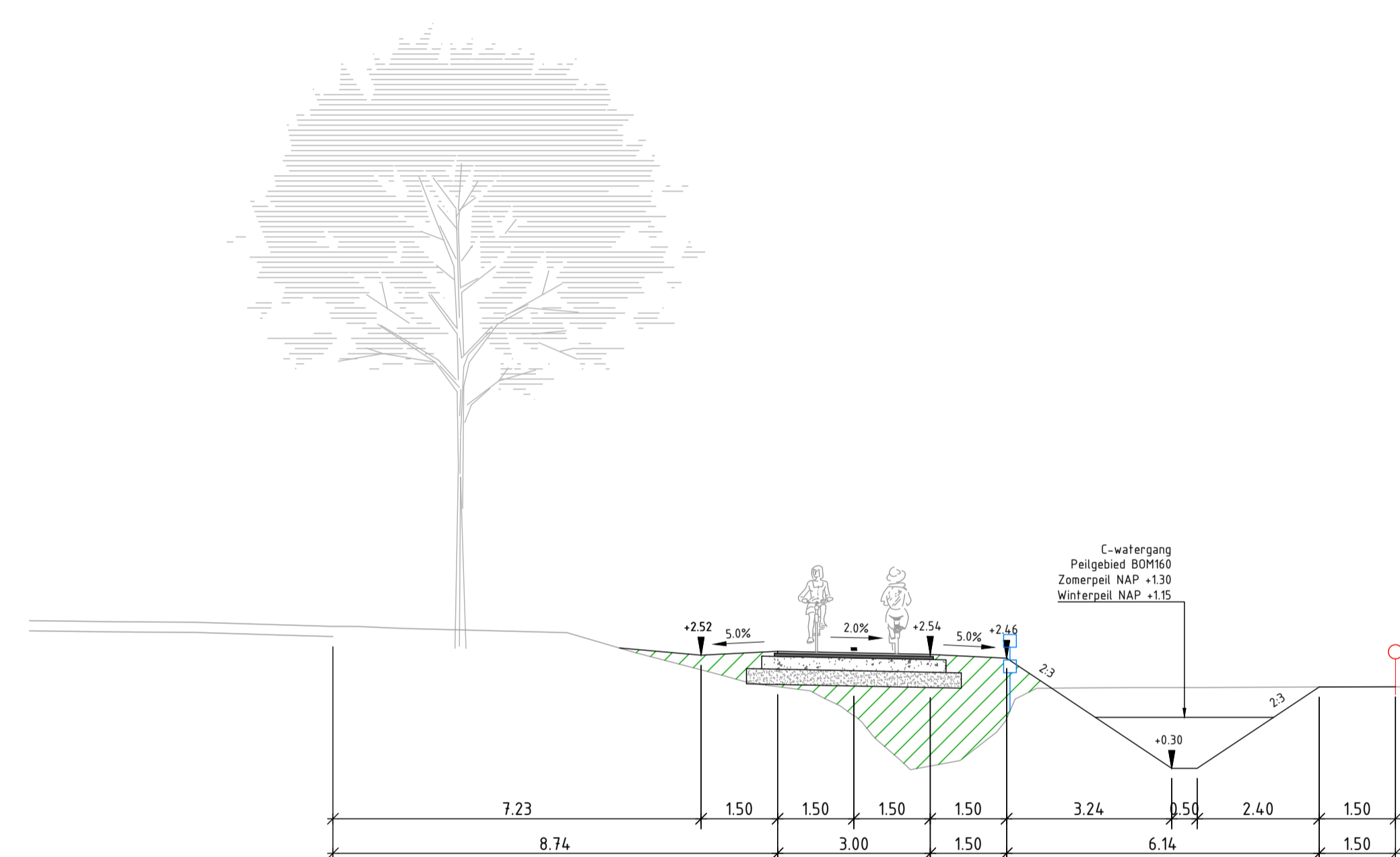
DOORSNEDE 22
SCHAAL 1:100



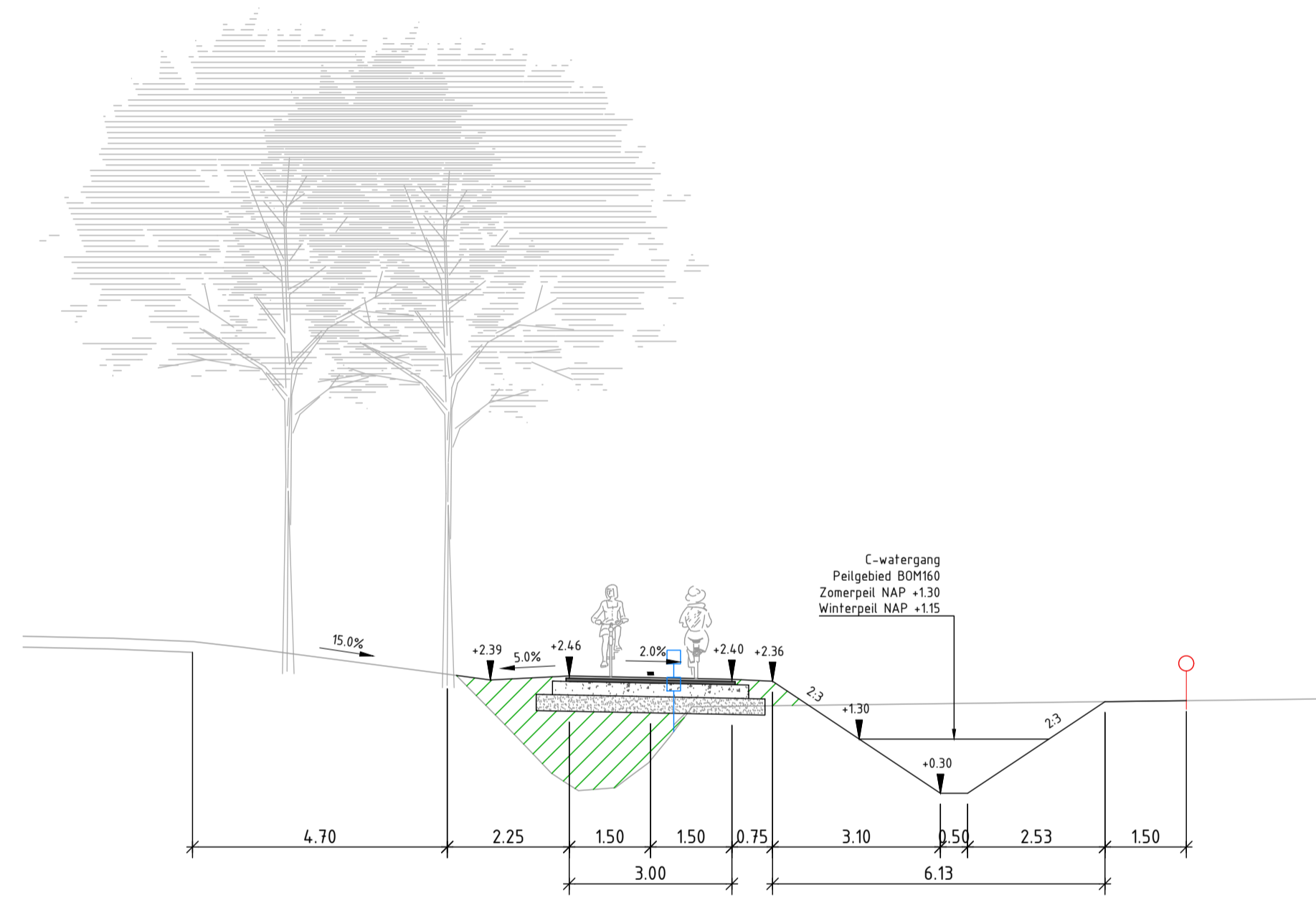
DOORSNEDE 25
SCHAAL 1:100



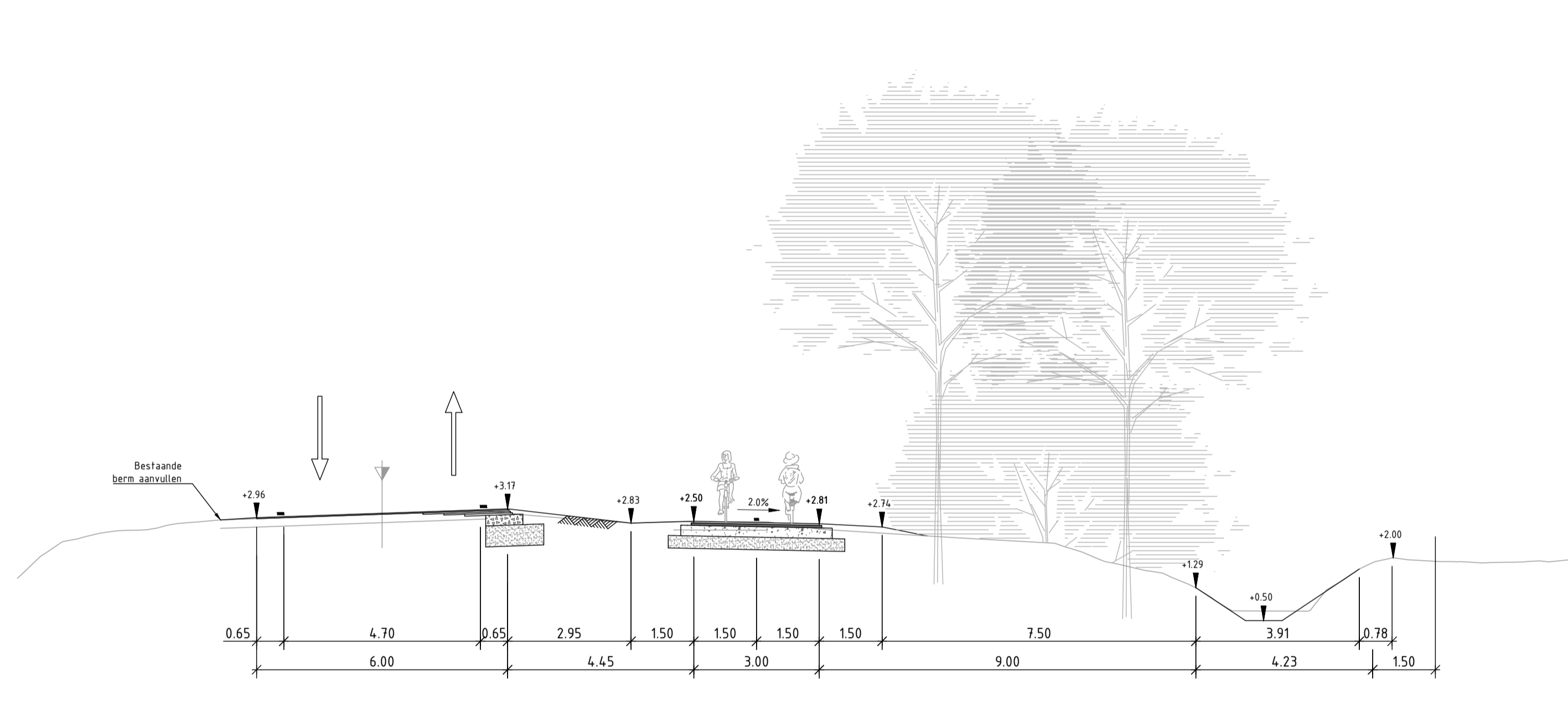
DOORSNEDE 20
SCHAAL 1:100



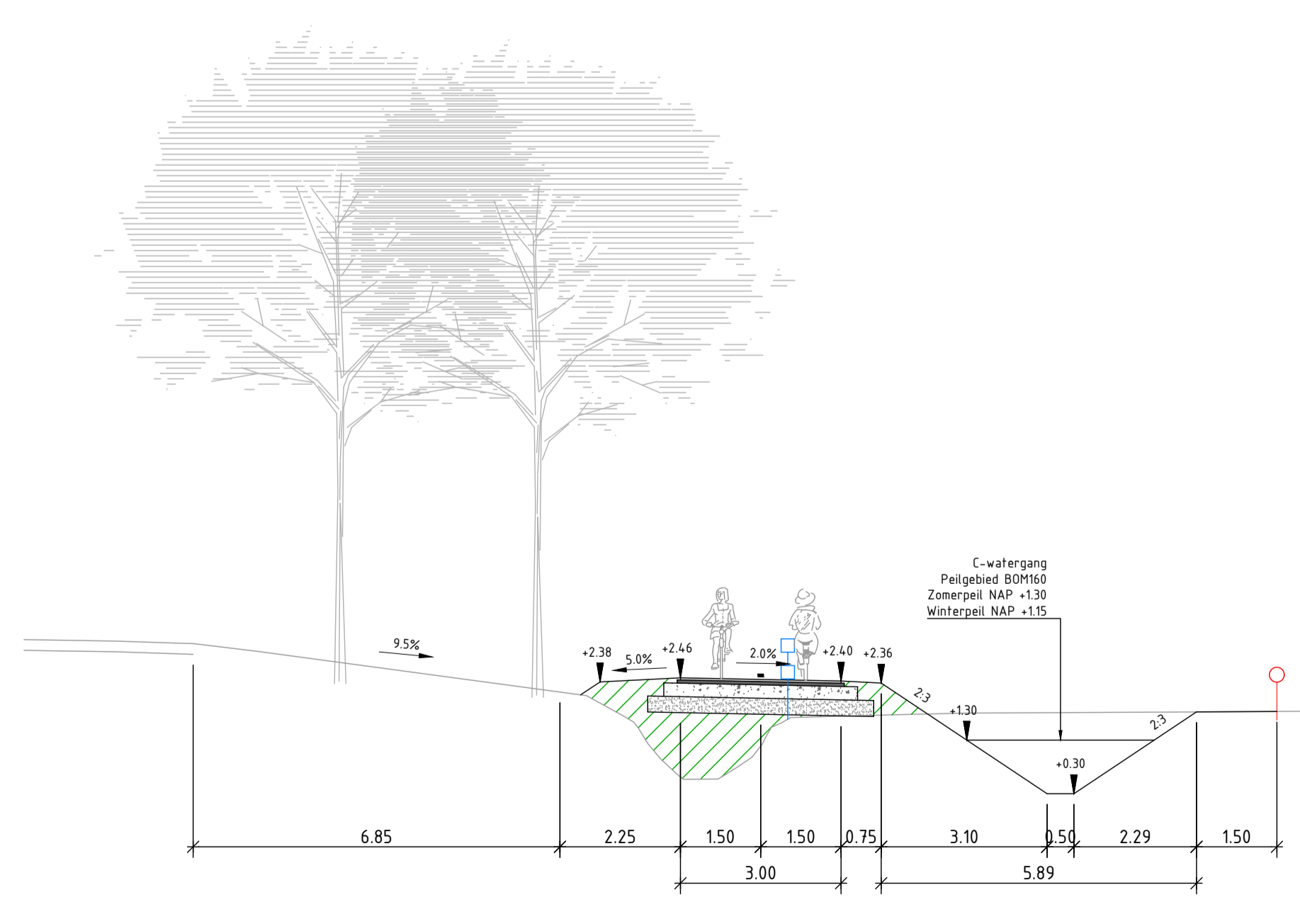
DOORSNEDE 23
SCHAAL 1:100



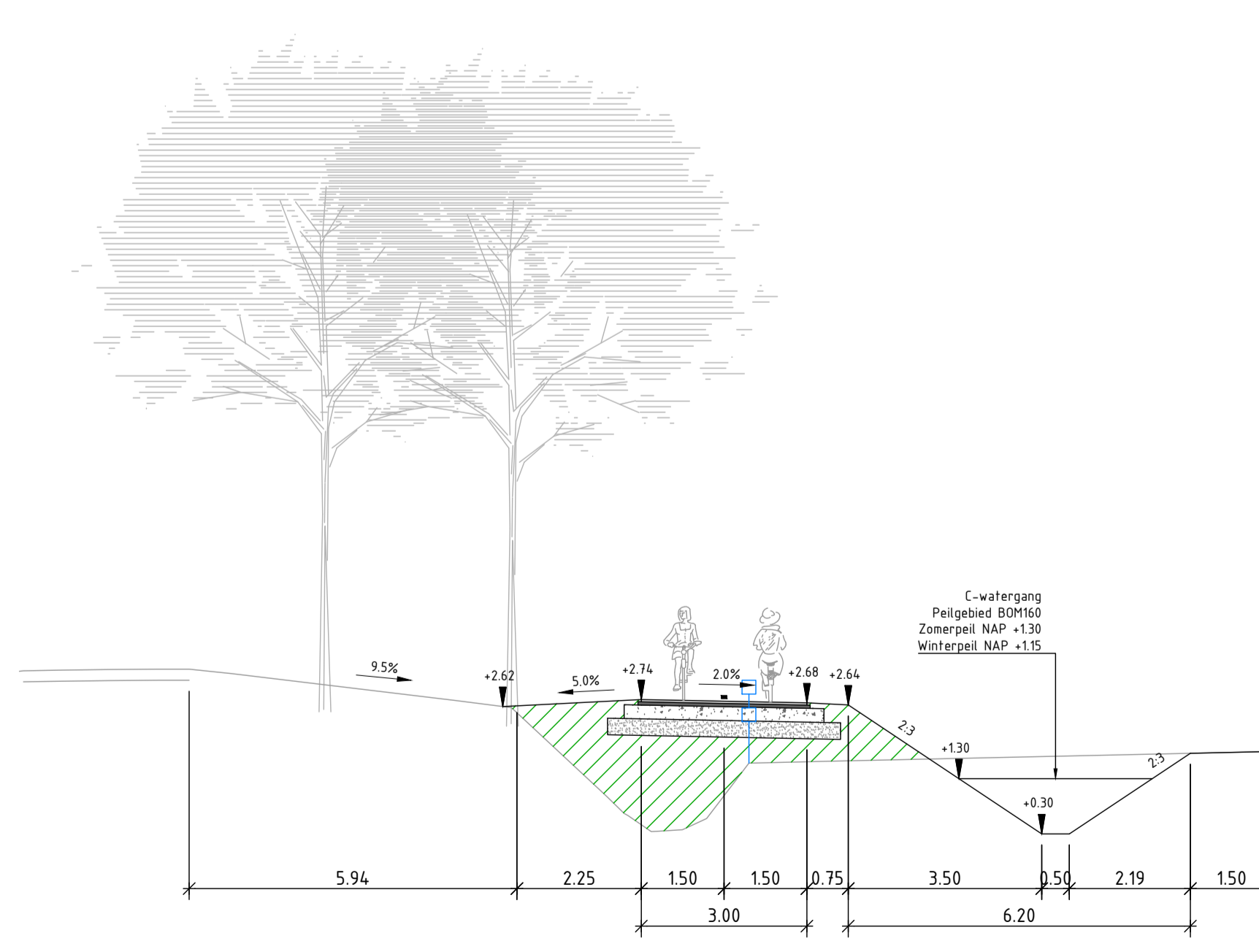
DOORSNEDE 26
SCHAAL 1:100



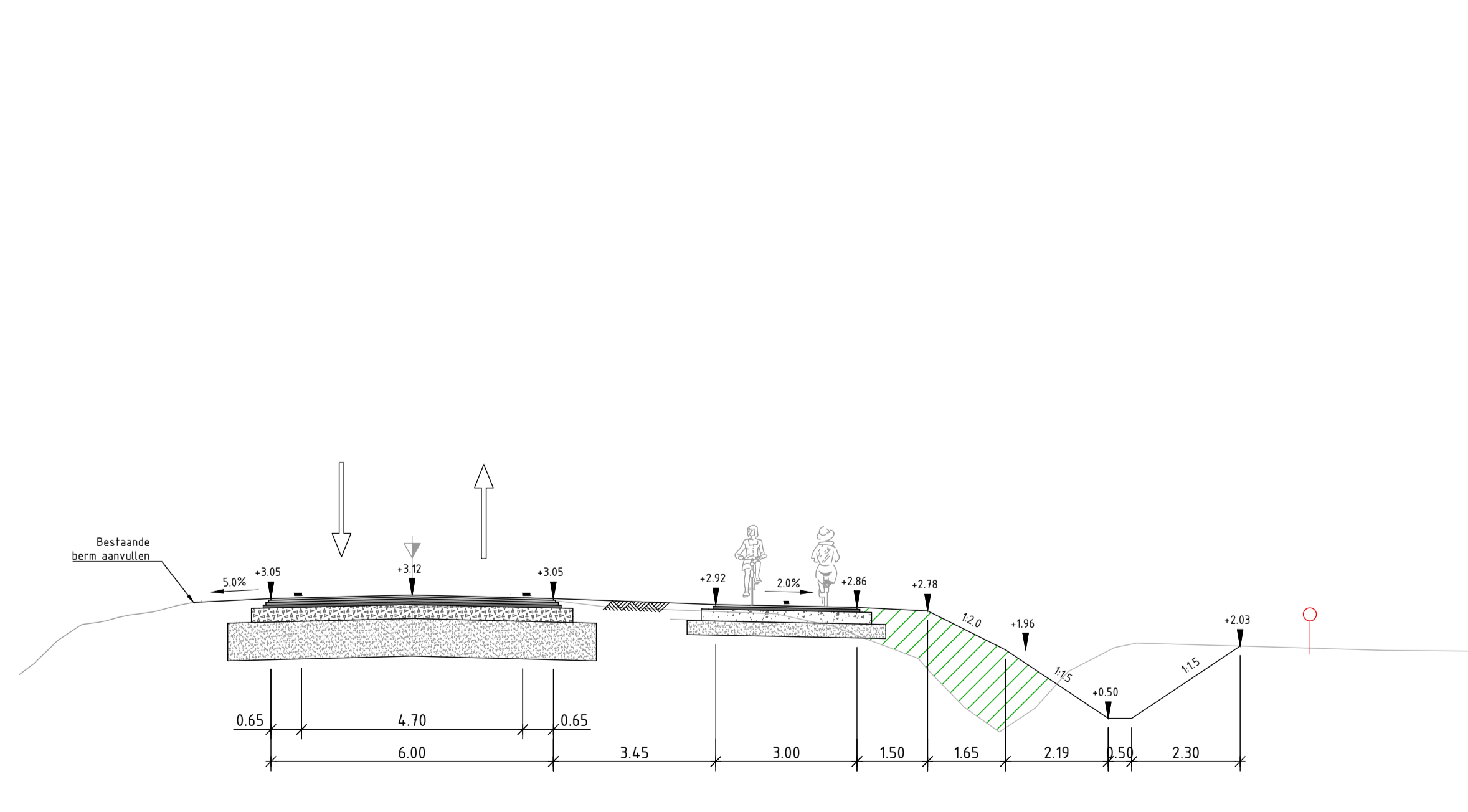
DOORSNEDE 21
SCHAAL 1:100



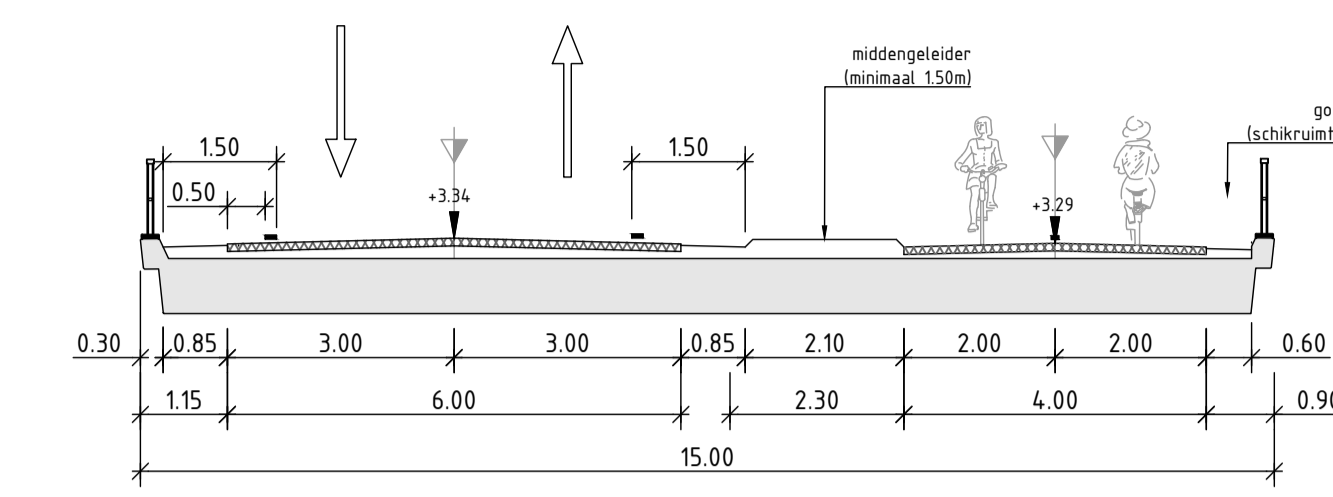
DOORSNEDE 24
SCHAAL 1:100



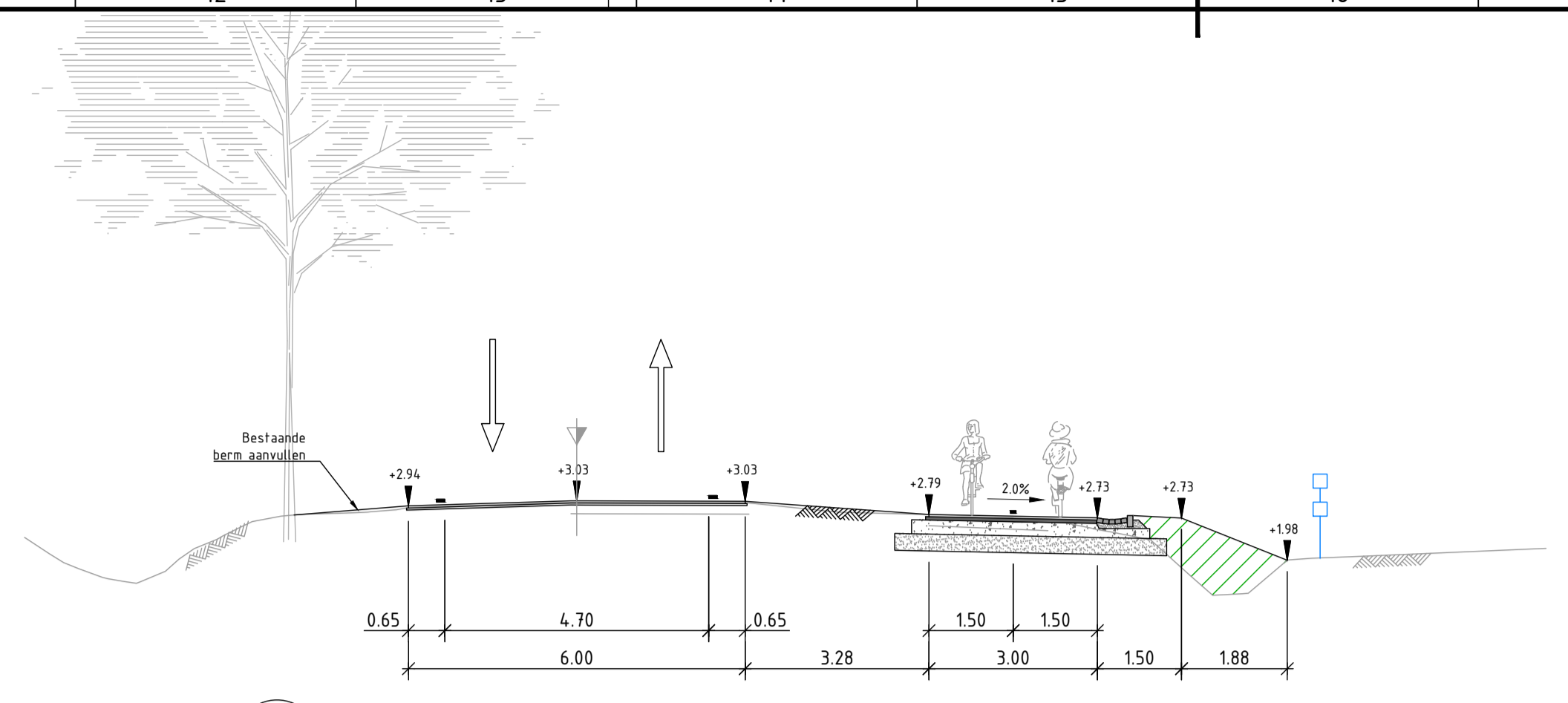
DOORSNEDE 27
SCHAAL 1:100



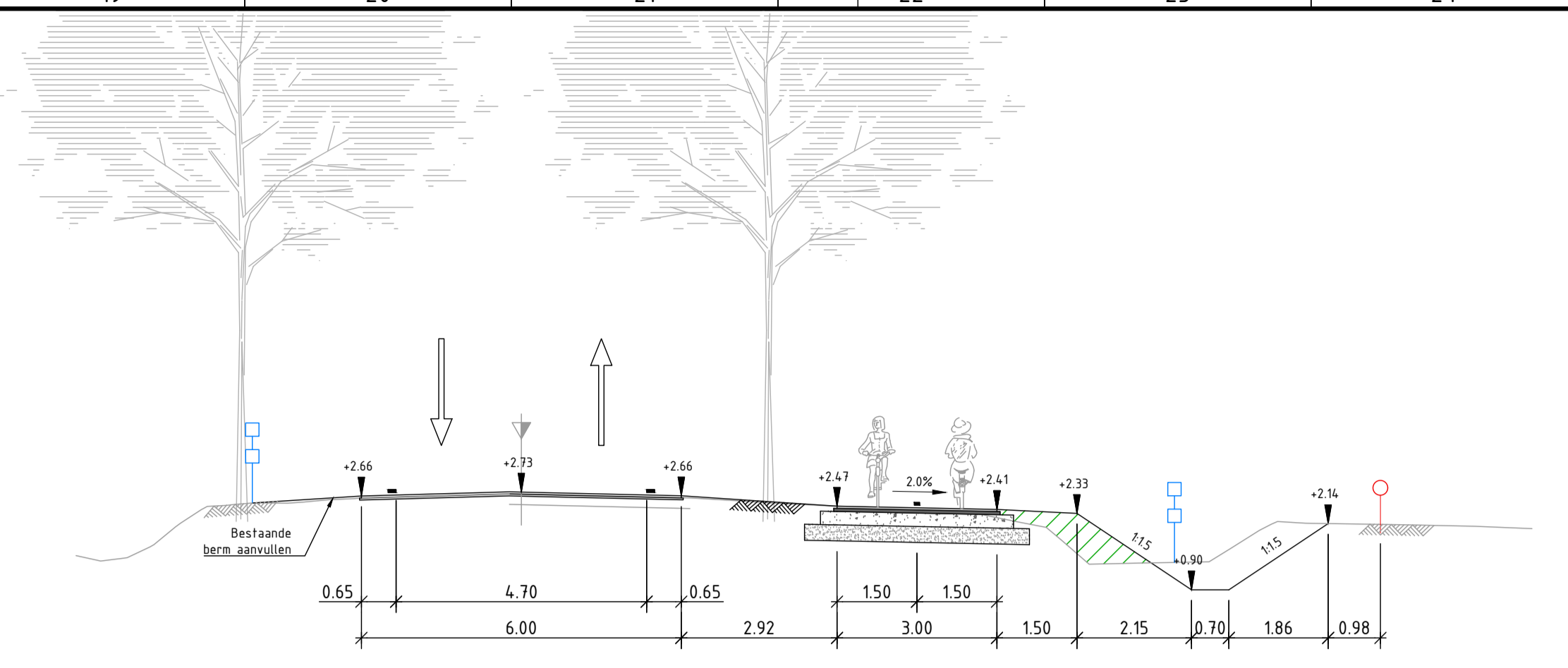
		Afdeling Uitvoering Werken Team Ontwerp en Realisatie Werken		bureau uitbesteding
NB32 Well - Gameren Trajectverkenning NB32 traject 73 km 0.00 - km 5.60 Definitief Ontwerp NB32 Situatie vrijliggend fietspad Km. 4.400 - 5.600				besteknummer: documenttype: documentnummer:
getekend gecontroleerd vrijgegeven status	Mark de Bakker Dennis Lems Albert Jesse Concept	datum datum datum versie	25-03-2020 25-03-2020 25-03-2020 1.0	in 11 bladen, bladnr. 9 formaat: 594x1470 tekeningnummer: projectnummer:
		27	28	29



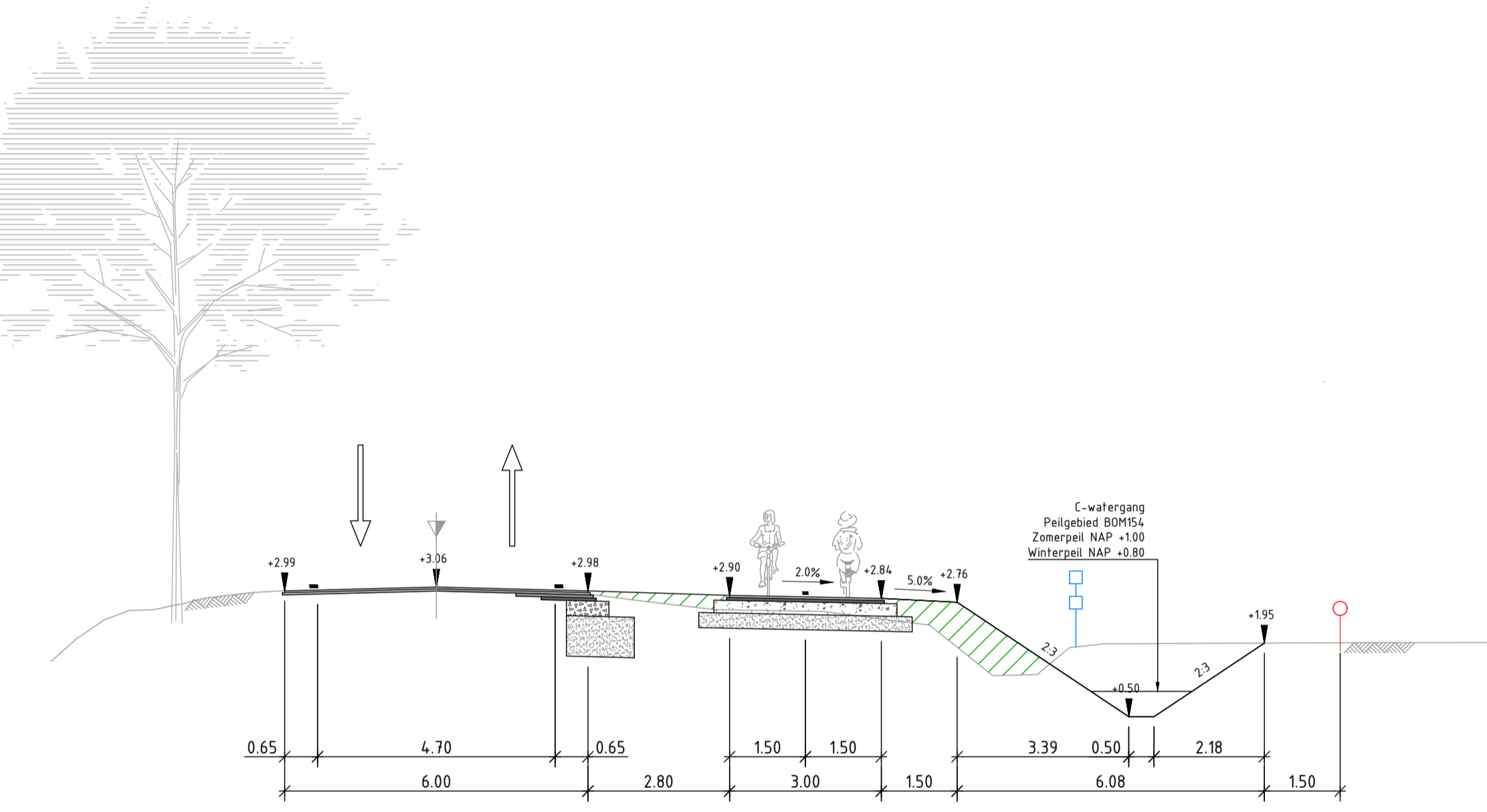
DOORSNEDE 28
SCHAAL 1:100



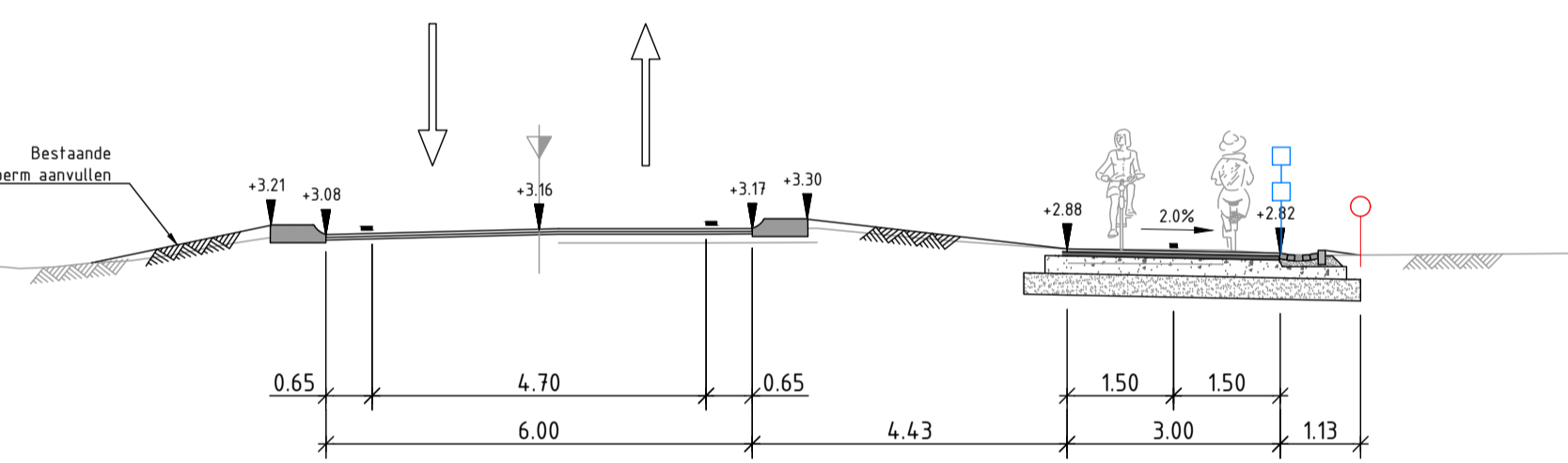
DOORSNEDE 31
SCHAAL 1:100



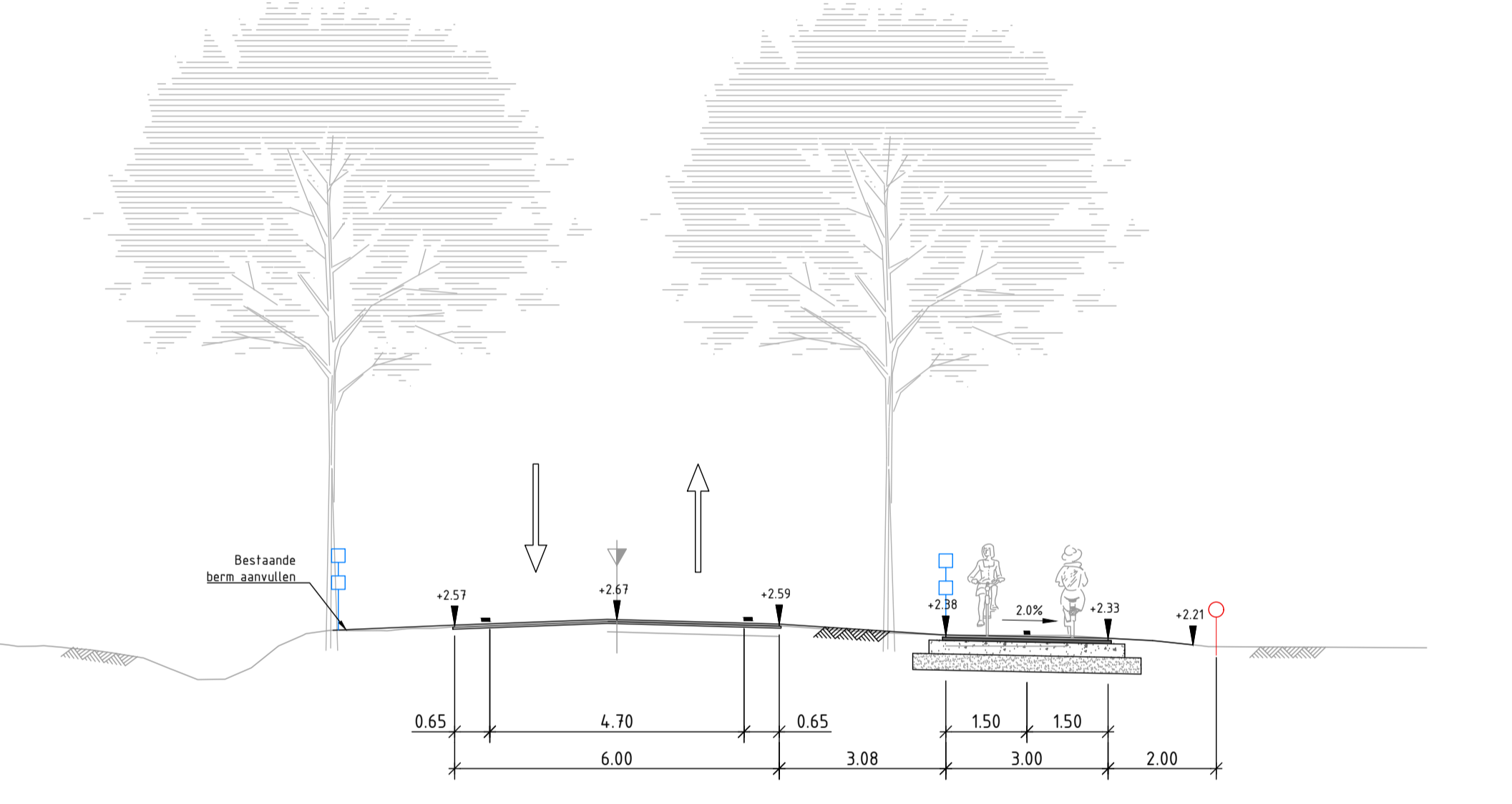
DOORSNEDE 34
SCHAAL 1:100



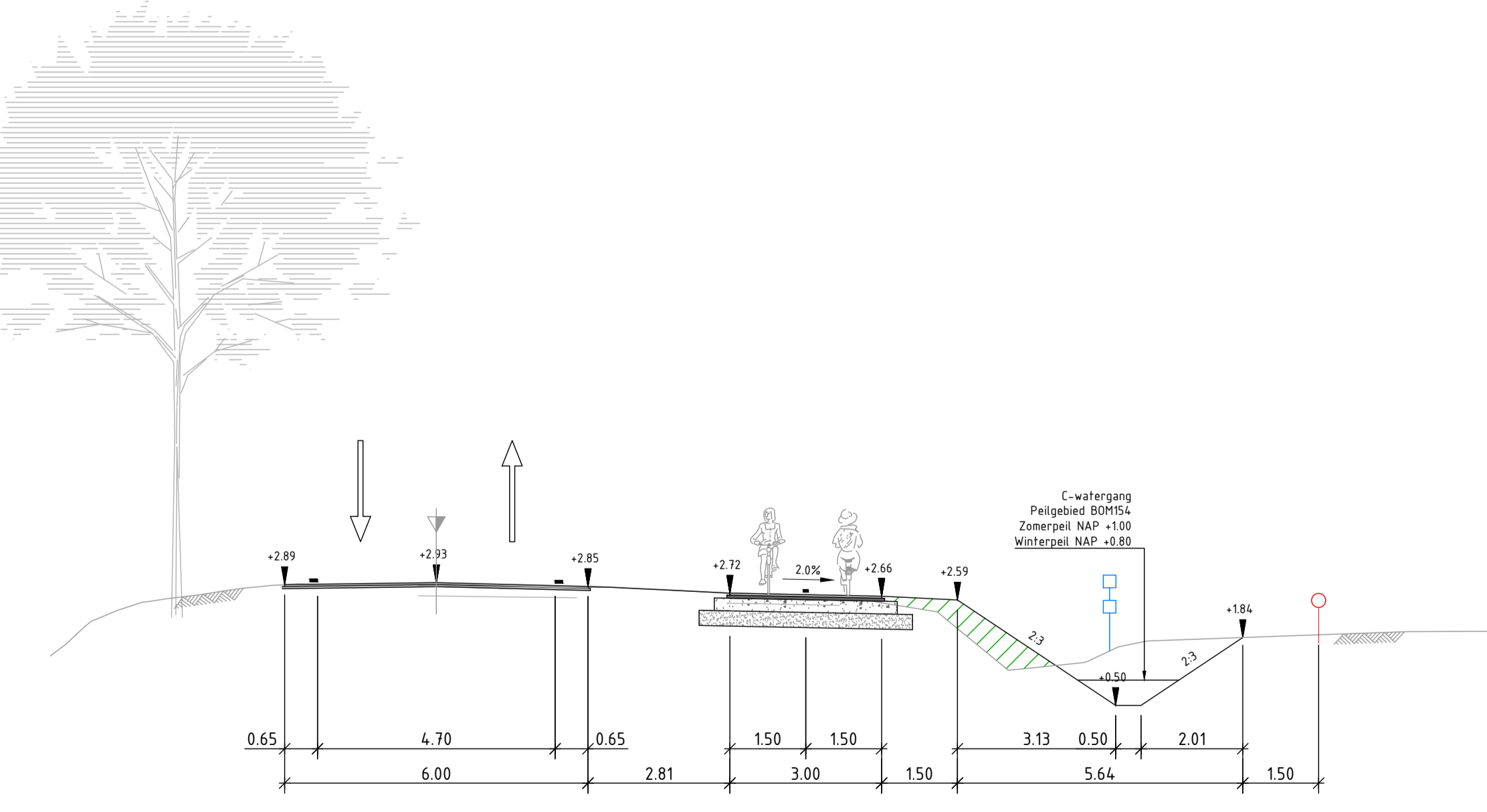
DOORSNEDE 29
SCHAAL 1:100



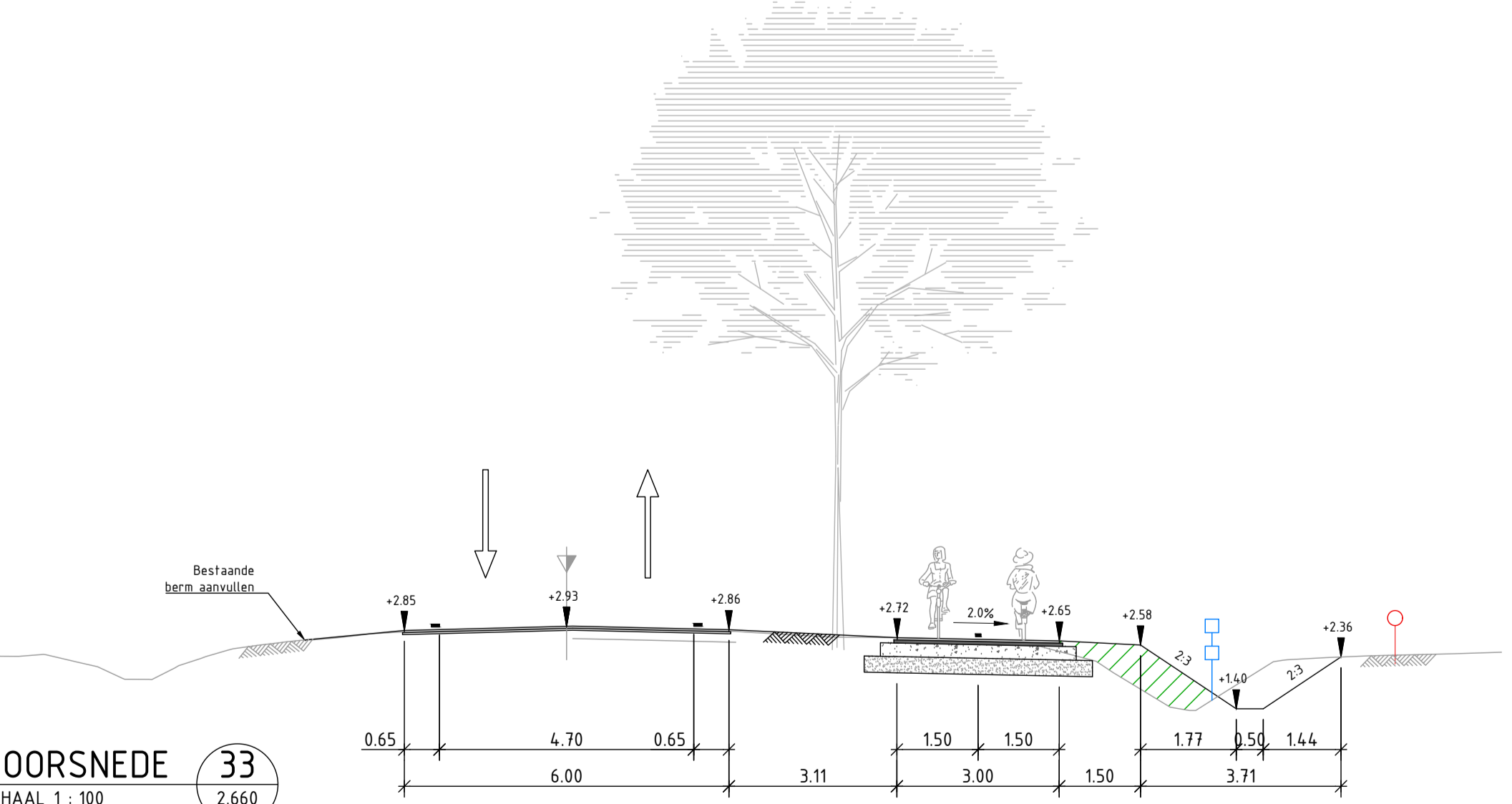
DOORSNEDE 32
SCHAAL 1:100



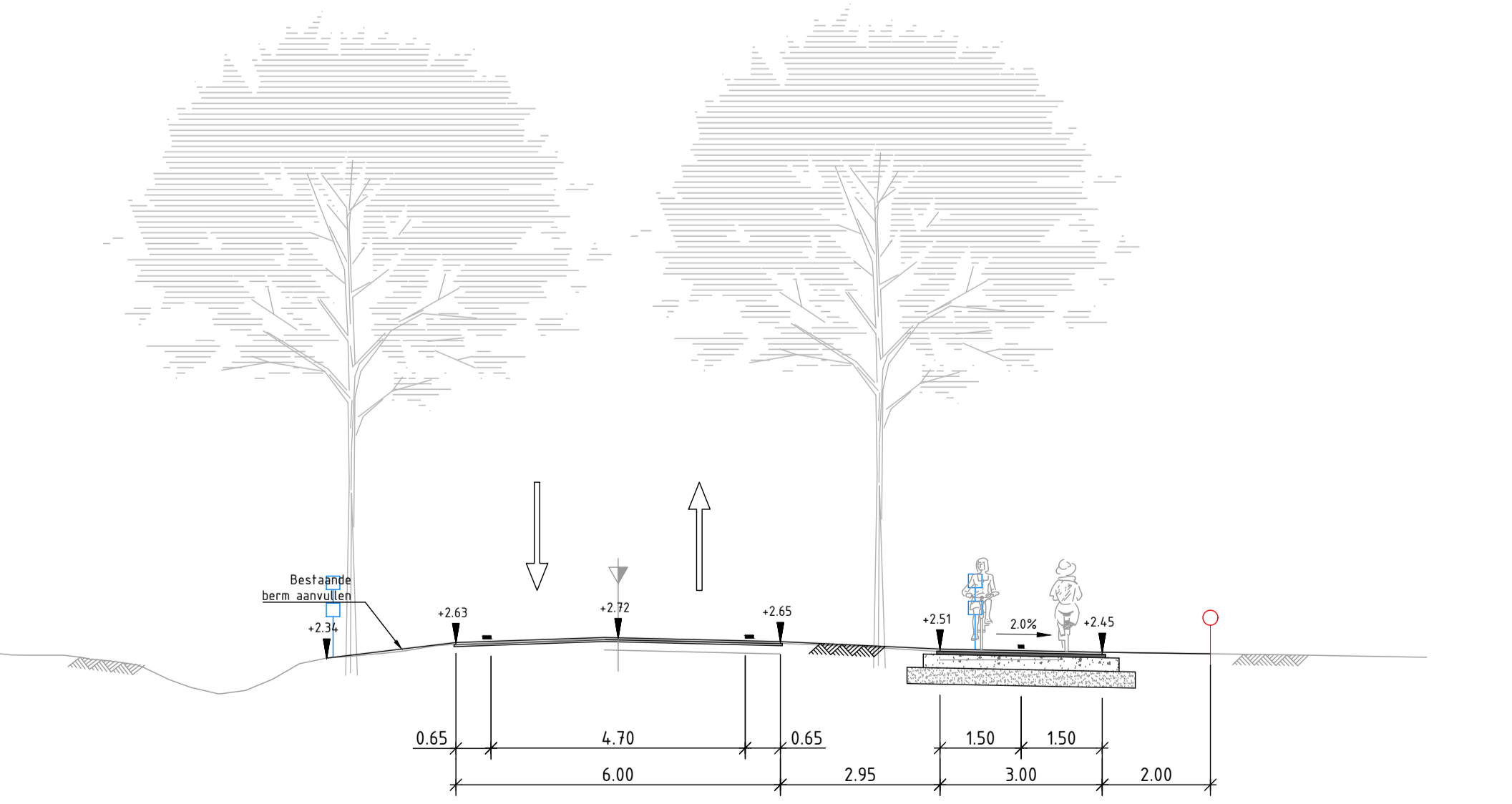
DOORSNEDE 35
SCHAAL 1:100



DOORSNEDE 30
SCHAAL 1:100



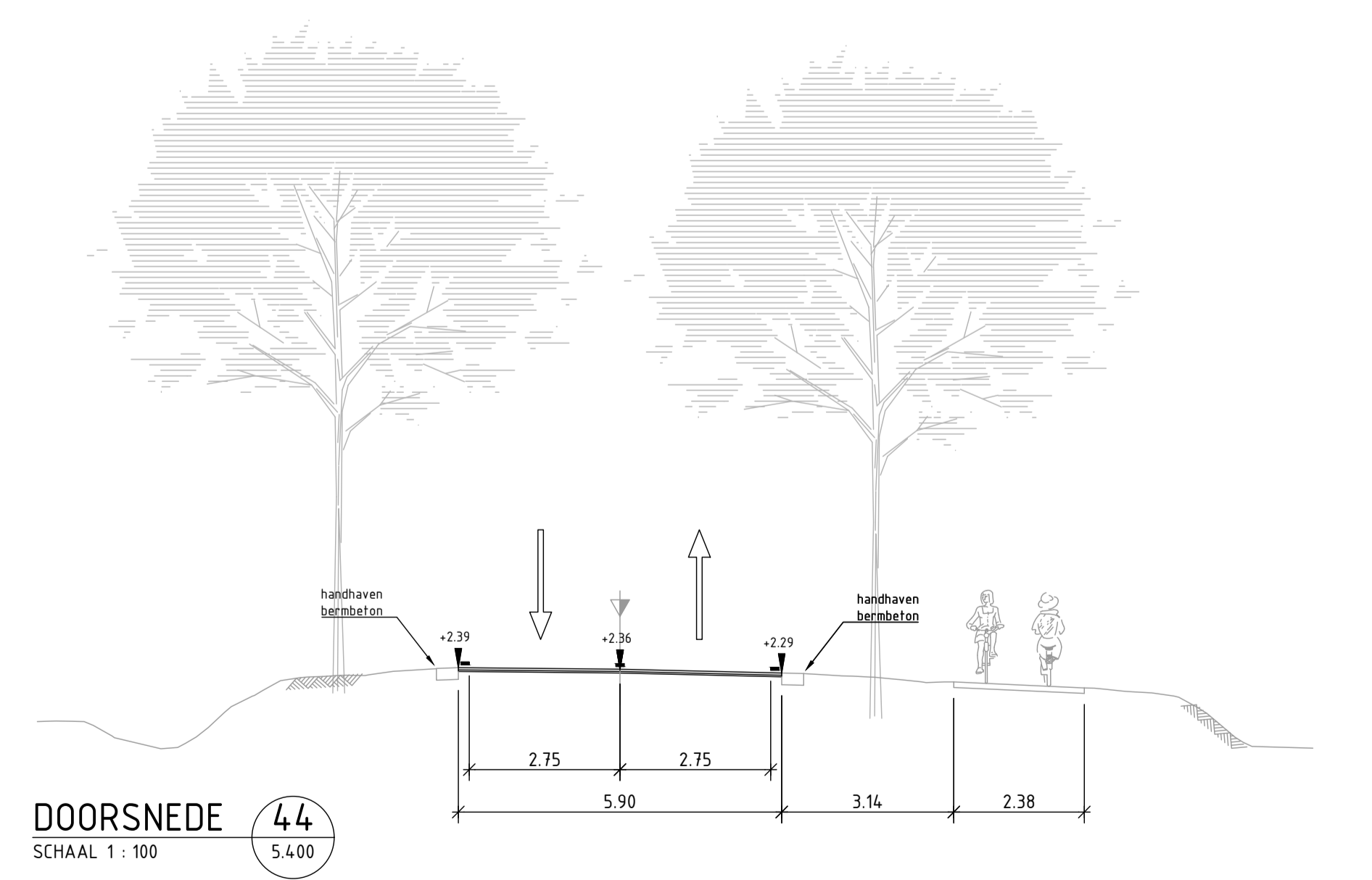
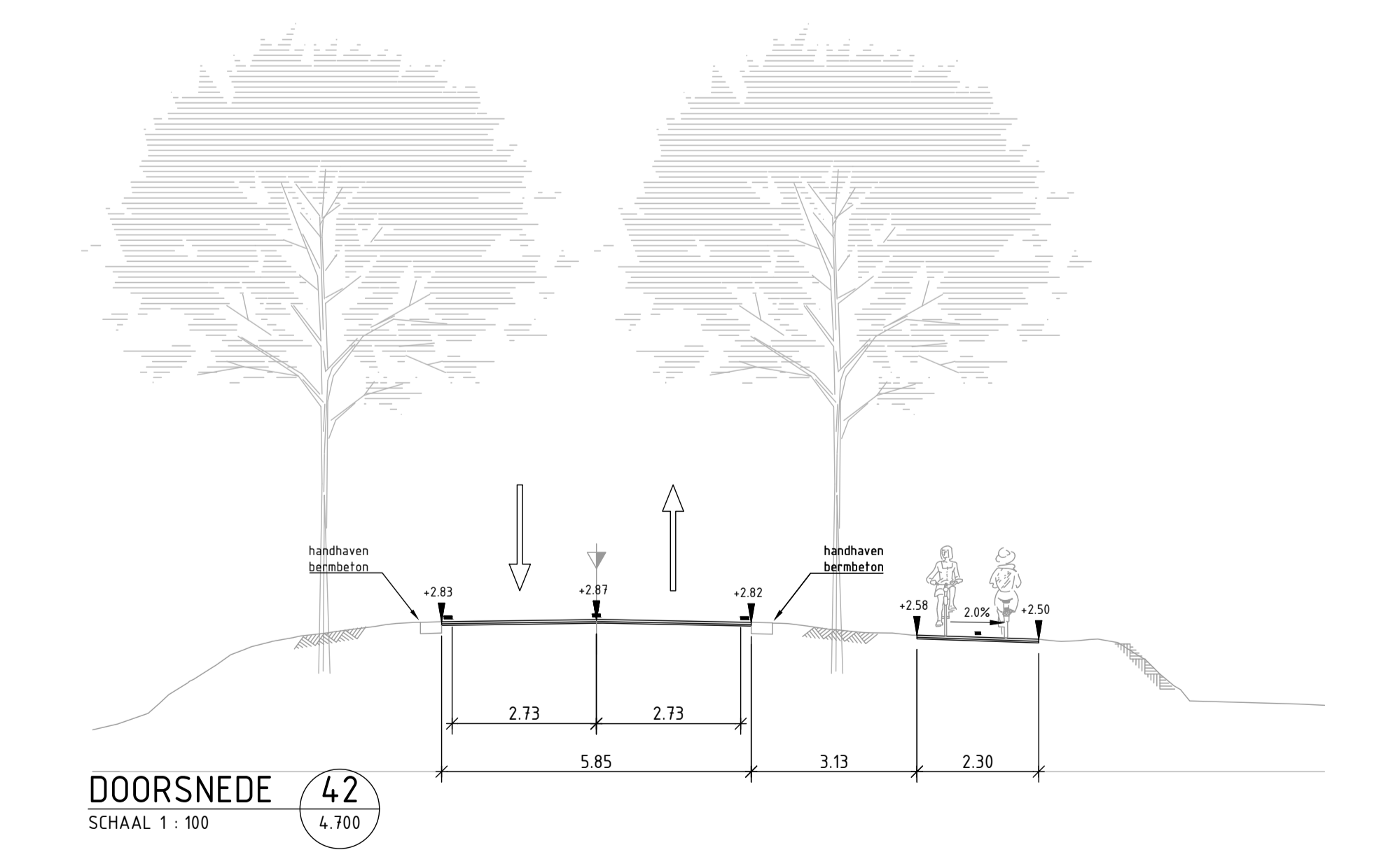
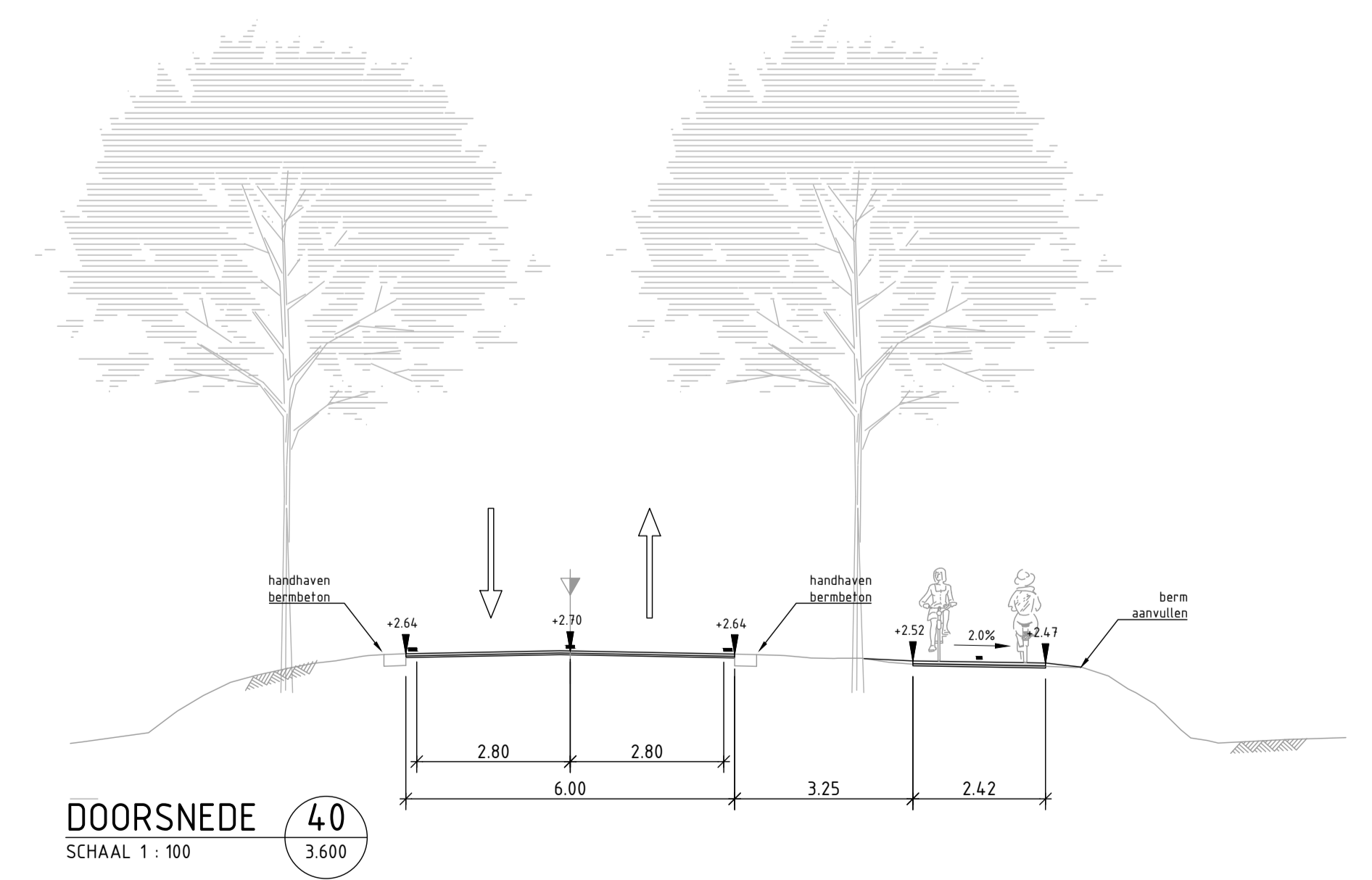
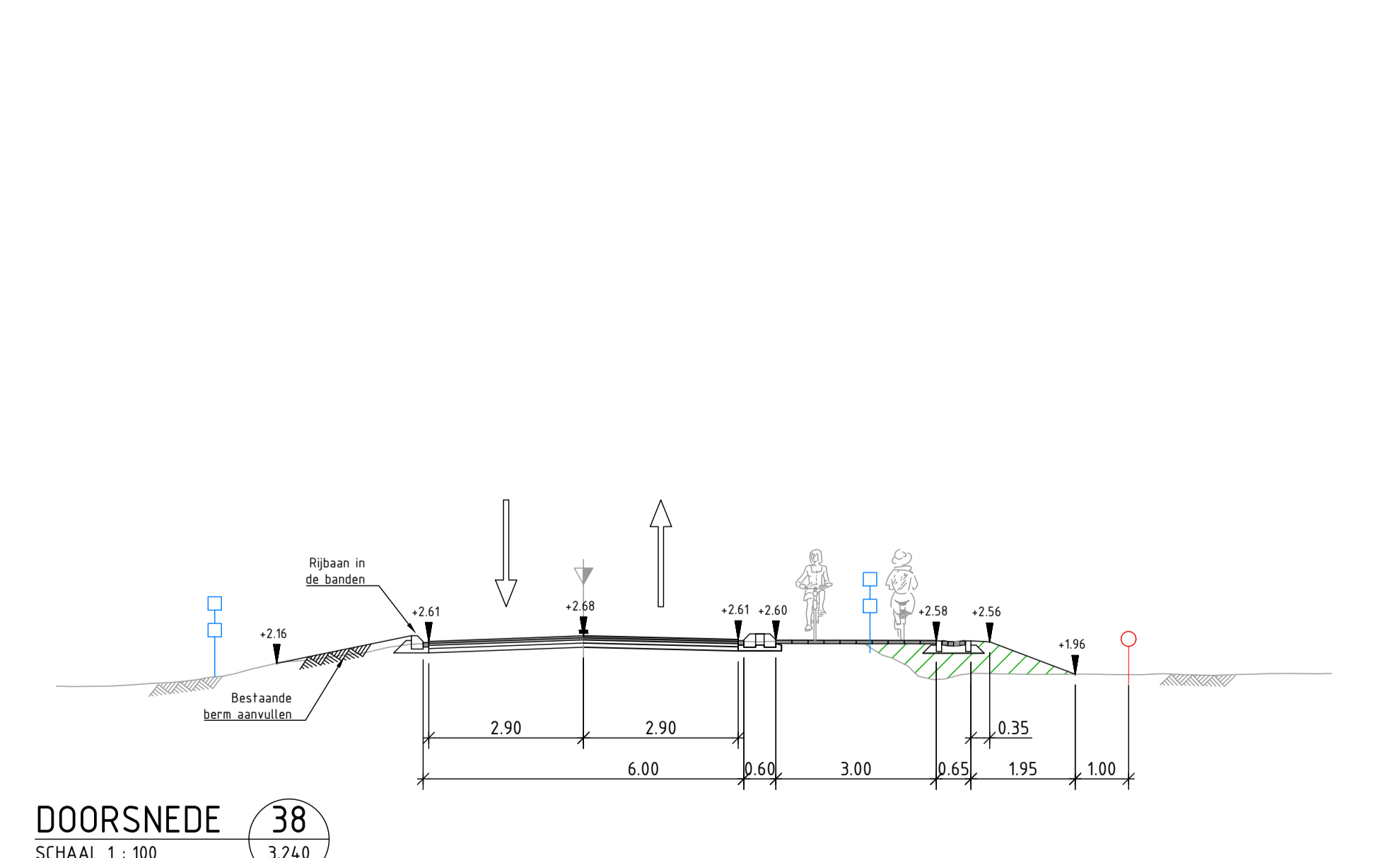
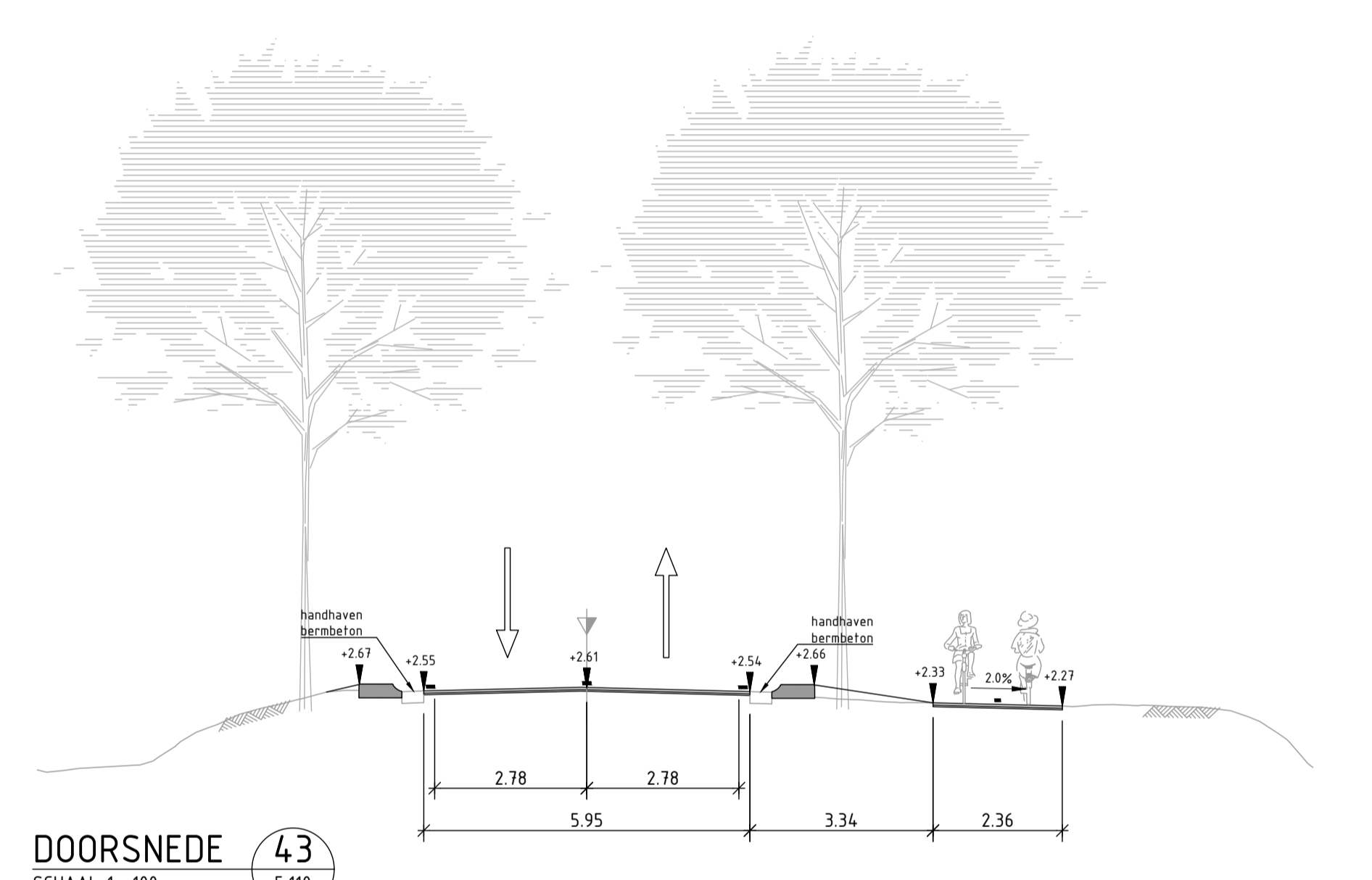
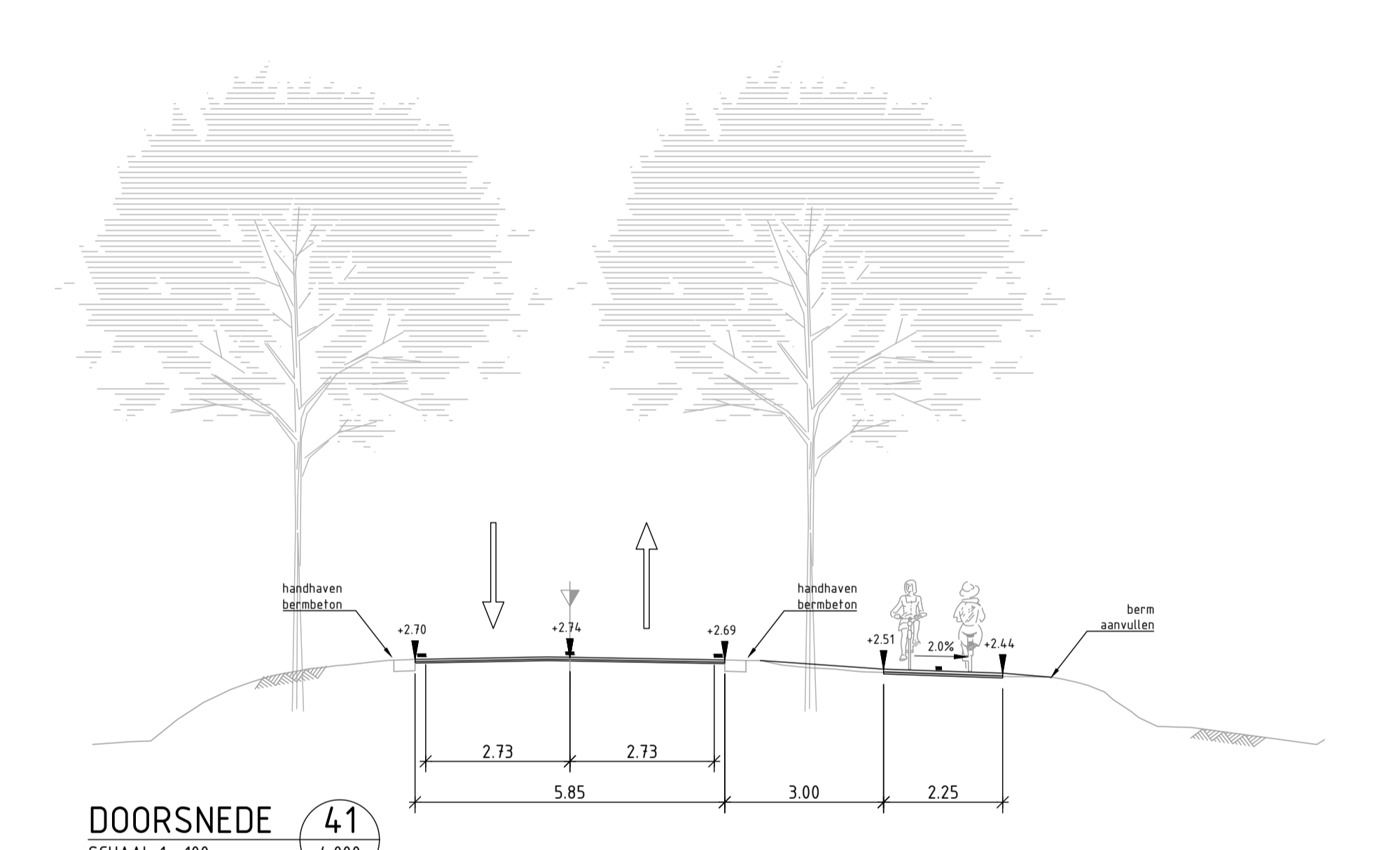
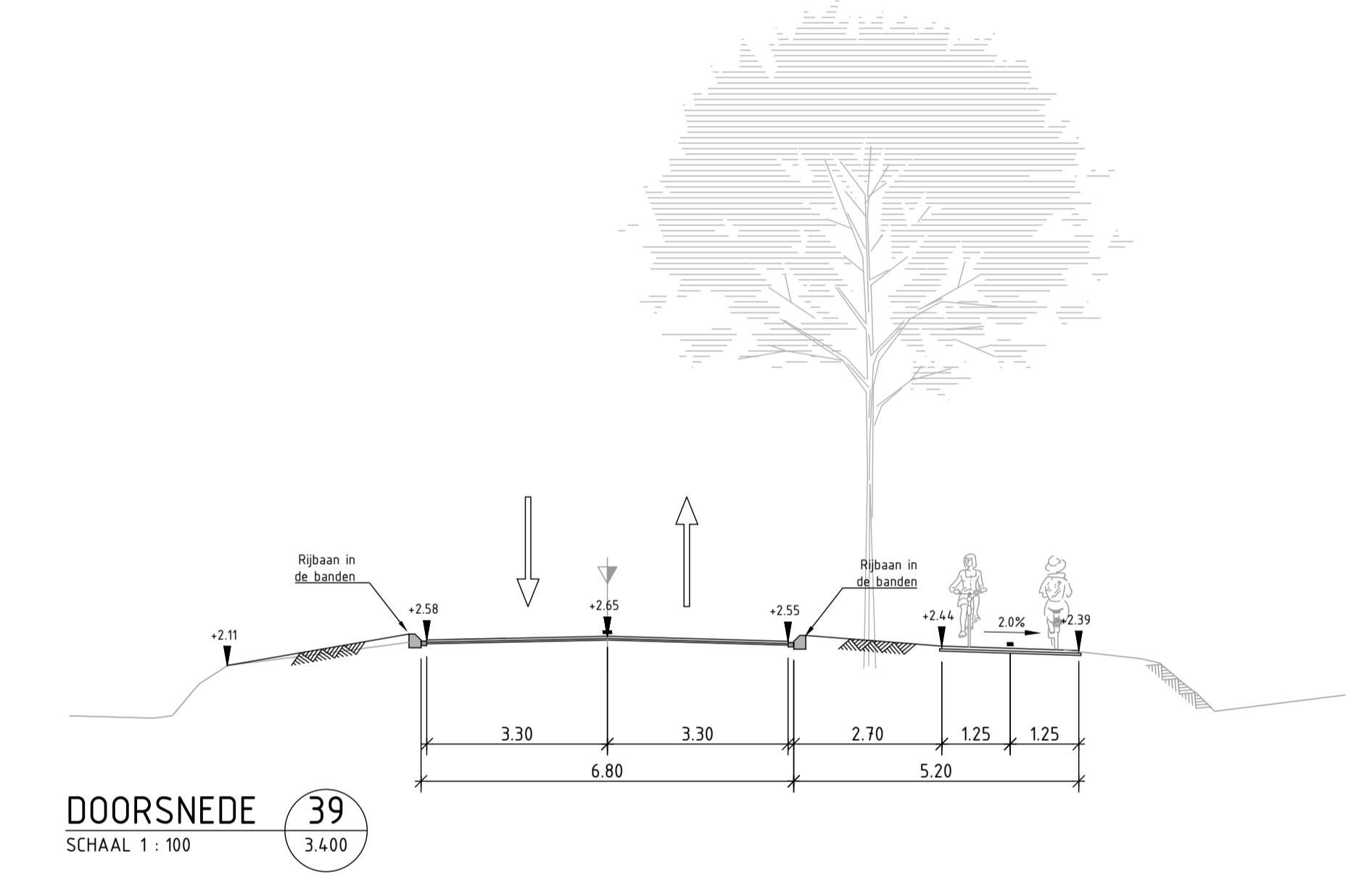
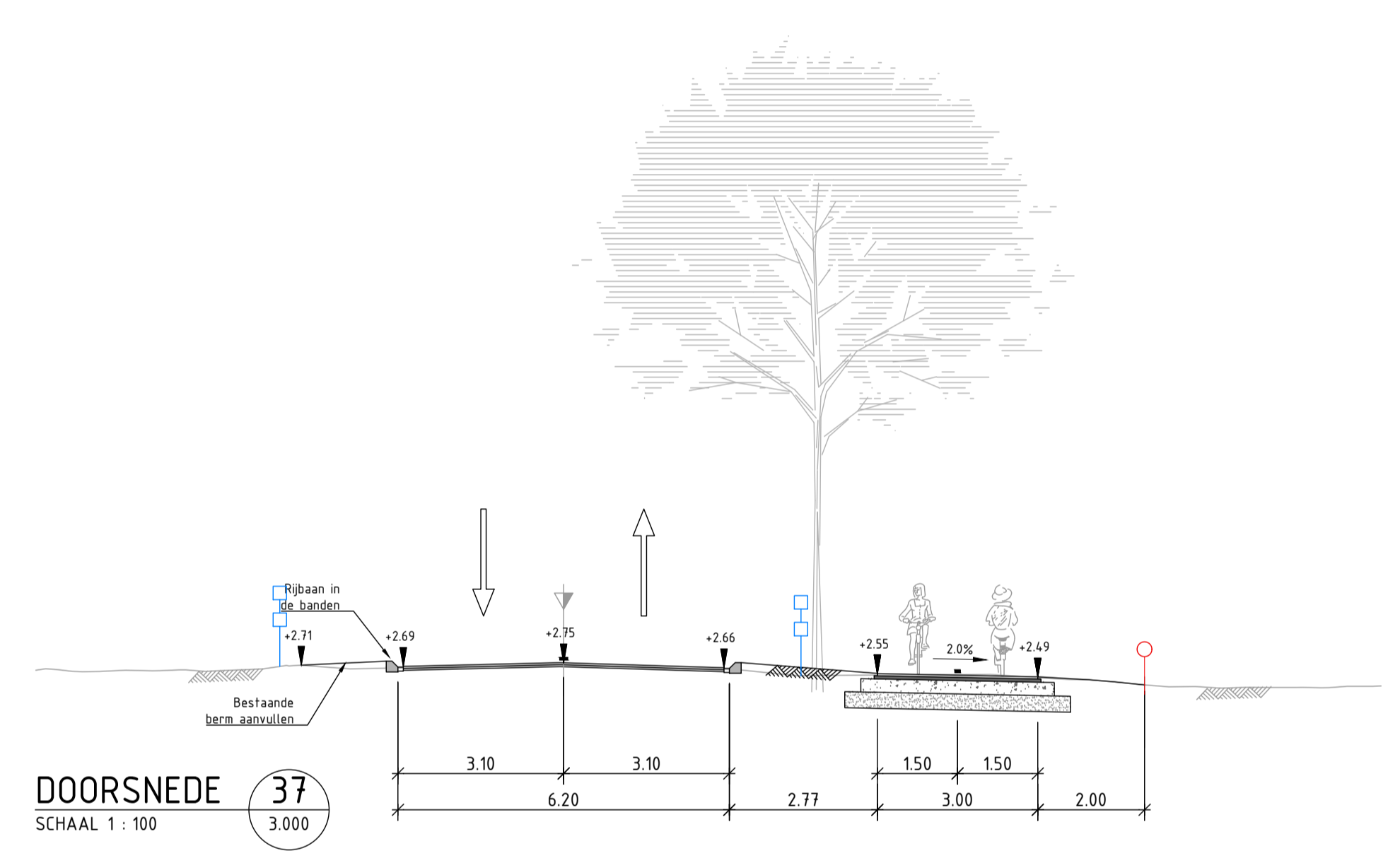
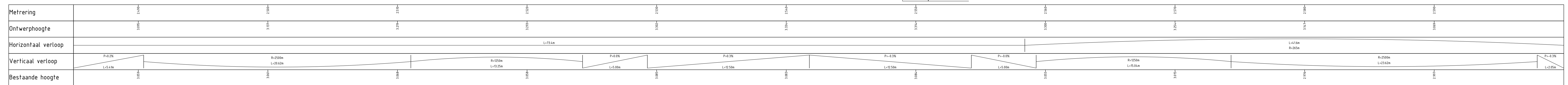
DOORSNEDE 33
SCHAAL 1:100



DOORSNEDE 36
SCHAAL 1:100

		Afdeling Uitvoering Werken Team Ontwerp en Realisatie Werken		bureau uitbesteding
NB32 Well - Gameren Trajectverkenning NB32 traject 73 km 0.00 - km 5.60 Definitief Ontwerp NB32 Situatie vrijliggend fietspad Km. 4.400 - 5.600				besteknummer:
getekend Mark de Bakker gecontroleerd Dennis Lems vrijgegeven Albert Jesse status Concept				documenttype:
datum 25-03-2020 datum 25-03-2020 datum 25-03-2020				documentnummer:
schaal: 1:500 formaat: 594x1470		in 11 bladen, bladnr. 10 projectnummer: 60750301		tekeningnummer: NB32-60750301-320-10
versie 1.6		28		29

Lengteprofiel Brug N832 Hoofdwetring
 Metreering 2.485 tot 2.600



provincie Gelderland Afdeling Uitvoering Werken Team Ontwerp en Realisatie Werken		bureau uitbesteding
N832 Well - Gameren Trajectverkenning N832 traject 73 km 0.00 - km 5.60 Definitief Ontwerp N832 Situatie vrijliggend fietspad Km. 4.400 - 5.600		besteknummer:
getekend Mark de Bakker gecontroleerd Dennis Lems vrijgegeven Albert Jesse status Concept		documenttype: documentnummer:
datum 25-03-2020 datum 25-03-2020 versie 1.0	schaal: 1 : 500 formaat: 594x1470 tekeningnummer: N832-60750301-320-11	in 11 bladen, bladnr. 11 projectnummer: 60750301