

Retouradres: Postbus 96864, 2509 JG Den Haag

IJsselwind B.V.

█
Pillinkstraat 13
7241 EE LOCHEM



Onderwerp

Radarhindertoetsing windpark IJsselwind

Geachte █

Bijgaand ontvangt u onze rapportage aangaande het radarverstoringsonderzoek voor het windpark IJsselwind gelegen in de gemeente Zutphen, Gelderland. Aangezien de nieuwe locatie bij Herwijnen nog niet definitief is, worden de drie formele alternatieve locaties, Goudriaan, Meerkerk en Nieuwpoort ook in de berekeningen meegenomen.

Het bouwplan

Het bouwplan betreft alle wijzigingen ten opzichte van de huidige situatie die betrekking hebben op het te bouwen windturbinepark. In dit rapport zullen deze wijzigingen worden aangeduid als 'het bouwplan'. Voor de huidige aanvraag betreft dit de plaatsing van drie nieuwe windturbines. De coördinaten van de te plaatsen windturbines zijn verderop gegeven. Aangezien er in dit stadium van het project nog geen keuze is gemaakt voor een specifiek windturbinetype, is voor de afmetingen van de windturbines uitgegaan van een worst case windturbine uit de 4 MW klasse. Dit is een windturbine met worst-case afmetingen, samengesteld uit het op dit moment bij TNO beschikbare windturbinebestand met een opgewekt vermogen tussen de 3.5 en 4.4 MW, met daarbij een maximale ashoogte van 125 m en een maximale rotordiameter van 138 m. In deze combinatie wordt de tiphoogte 194 m ten opzichte van het maaiveld, maar bij de uiteindelijke selectie van de windturbines zal de initiatiefnemer er voor zorgen dat de maximale tiphoogte van 187.5 m, ten opzichte van het maaiveld, niet zal worden overschreden.

De toepassing van een windturbine met worst case afmetingen houdt in dat de berekende effecten op de radars altijd minder zullen zijn, als bij de keuze van de specifieke windturbine het opgewekt vermogen, maximale ashoogte en rotordiameter niet wordt overschreden.

Defensie & Veiligheid

Oude Waalsdorperweg 63
2597 AK Den Haag
Postbus 96864
2509 JG Den Haag

www.tno.nl

T +31 88 866 10 00

Datum

15 december 2021

Onze referentie

DHW-2021-RT-100342845

E-mail

█@tno.nl

Doorkiesnummer

█

Projectnummer

060.47473/01.36.01

Op opdrachten aan TNO zijn de Algemene Voorwaarden voor opdrachten aan TNO, zoals gedeponeerd bij de Griffie van de Rechtbank Den Haag en de Kamer van Koophandel Den Haag van toepassing. Deze algemene voorwaarden kunt u tevens vinden op www.tno.nl. Op verzoek zenden wij u deze toe.

Handelsregisternummer 27376655.

Datum

15 december 2021

Onze referentie

DHW-2021-RT-100342845

Blad

2/19

De uitgevoerde berekeningen

TNO heeft de verstoring op de primaire radar als gevolg van radarreflectie en schaduw effect berekend met behulp van het radarhinder simulatiemodel PERSEUS, volgens de toetsingsmethode, die op 1 oktober 2012 is ingevoerd. Het bouwplan bevindt zich binnen minimaal één van de 75 km cirkels van de Military Approach Surveillance System (MASS) verkeersleidingsradars en binnen de 75 km cirkels rond de locatie van de huidige MPR gevechtsleidingsradar te Nieuw Milligen. De analyse is uitgevoerd voor de volgende radarsystemen:

- (1) Het primaire verkeersleidingsradarnetwerk, bestaande uit een zestal MASS verkeersleidingsradarsystemen verspreid over Nederland, aangevuld met de Terminal Approach radar (TAR) West bij Schiphol en de infill radar te Wemeldinge.
- (2) De MPR gevechtsleidingsradar op de locatie Nieuw Milligen.

(1) Resultaten primaire verkeersleidingsradarnetwerk

Op de locatie van de windturbines eist het Ministerie van Defensie voor het verkeersleidingsradarnetwerk een minimale detectiekans van 90% voor een doel met een radaroppervlak van 2 m². Twee mogelijke optredende effecten zijn onderzocht:

1. Reductie van de detectiekans ter hoogte van het bouwplan:
Na realisatie van het bouwplan is er op de toetsingshoogte van 1000 voet een vermindering van de detectiekans tot 97% geconstateerd ter hoogte of in de directe nabijheid van het bouwplan. Het bouwplan voldoet dus aan de thans 2021 norm.
2. Reductie van het maximum bereik ten gevolge van de schaduwwerking van het bouwplan:
De MASS radars te Twenthe, Soesterberg en Volkel ondersteunen elkaar volledig in de gebieden waar door de schaduwwerking van het bouwplan een verlies aan bereik kan ontstaan. Na realisatie van het bouwplan is er op de toetsingshoogte van 1000 voet geen verlies aan bereik geconstateerd. Het bouwplan voldoet dus aan de gehanteerde 2021 norm.

(2) Resultaten gevechtsleidingsradar te Nieuw Milligen.

Op de locatie van de windturbines eist het Ministerie van Defensie voor de gevechtsleidingsradars een minimale detectiekans van 90%. Omdat de specificaties van de gevechtsleidingsradars gerubriceerd zijn, wordt de in de berekening gebruikte waarde van het radaroppervlak van het doel hier niet vermeld. De resultaten van de radarhinderberekening voor de gevechtsleidingsradar zijn eveneens gerubriceerd en kunnen om die reden alleen rechtstreeks naar het ministerie van Defensie worden verstuurd. Dit gebeurt echter pas na toestemming van u. Wel mag in deze brief worden vermeld dat er twee mogelijke optredende effecten zijn onderzocht:

1. Reductie van de detectiekans ter hoogte van het bouwplan:
De detectiekans is na realisatie van het bouwplan op de toetsingshoogte van 1000 voet binnen de thans gehanteerde 2021 norm gebleven voor Nieuw Milligen.

2. Reductie van de detectiekans ten gevolge van de schaduwwerking van het bouwplan:
Voor de gevechtsleidingsradars te Nieuw Milligen is het verlies aan maximum bereik op de hoogte van 1000 voet in de sector waarin schaduwwerking optreedt, na realisatie van het bouwplan binnen de thans gehanteerde 2021 norm gebleven.

Datum

15 december 2021

Onze referentie

DHW-2021-RT-100342845


Blad

3/19

Details vindt u in bijgaande documentatie.

Voor de achtergronden van de toegepaste rekenmethode wordt korthedshalve verwezen naar de toelichting die is te downloaden van de TNO-website:
<http://www.tno.nl/perseus>.

Hoogachtend,


Senior Research Medewerker

Datum
15 december 2021

Onze referentie
DHW-2021-RT-100342845

Blad
4/19

1 Locatie- en radargegevens

De locaties van de te toetsen windturbines van het bouwplan zijn weergegeven in Tabel 1. De weergegeven rijksdriehoekcoördinaten en maaiveldhoogte zijn afkomstig van de opdrachtgever. De WGS 84 coördinaten voor de locaties zijn hiervan afgeleid. De fundatie komt maximaal 2 m boven het maaiveld te liggen.

Tabel 1. Locatiegegevens van het bouwplan zoals opgegeven door de opdrachtgever.

Nr	ID	Rijksdriehoekstelsel		WGS 84 coördinaten		Maaiveldhoogte t.o.v. NAP [m]
		X [m]	Y [m]	Latitude [°]	Longitude [°]	
1	WT1	210791	464371	52.16467	6.20264	5.3
2	WT2	211012	464057	52.16183	6.20582	6.2
3	WT3	210374	464162	52.16284	6.19651	13.2

De locaties van de te plaatsen windturbines zijn weergegeven in Figuur 1.



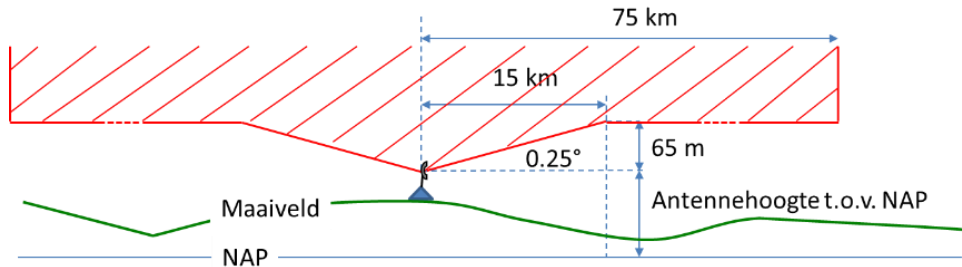
Figuur 1. De gele stippen geven de locaties aan van de nieuwe windturbines behorende bij het bouwplan [Bing].

Het Ministerie van Defensie hanteert een zogenaamd toetsingsvolume dat reikt tot aan 75 km rondom zowel de militaire als de civiele verkeersleidingsradars en de gevechtsleidingsradars. Het profiel van het toetsingsvolume is weergegeven in Figuur 2. Er dient getoetst te worden indien de tip van de wiek hoger is dan de rode lijn. Bouwplannen die verder verwijderd zijn dan 75 km kunnen zondermeer geplaatst worden.

Datum
15 december 2021

Onze referentie
DHW-2021-RT-100342845

Blad
5/19



Figuur 2. Het toetsingsprofiel (niet op schaal) zoals gehanteerd door het Ministerie van Defensie rondom elk van de militaire radarsystemen.

Er wordt binnen de regeling op dit moment rekening gehouden met de zes Military Approach en Surveillance System (MASS) verkeersleidingsradars (te Leeuwarden, Twenthe, Soesterberg, Volkel, Woensdrecht en De Kooy in den Helder), de infill radar bij Wemeldinge en de civiele TAR West radar bij Schiphol. Naast de verkeersleidingsradars zijn er ook twee militaire gevechtsleidingsradars te Wier (Noord Friesland) en Nieuw Milligen (op de Veluwe), opgenomen in de regeling. Deze laatste zal op termijn worden vervangen door een nieuwe SMART-L radar op de locatie Herwijnen. Ten behoeve van de extra ondersteuning van de radardekking boven zuidoost Nederland is ook de nieuwe Belgische militaire ASR-M verkeersleidingsradar bij Kleine Brogel in het primaire verkeersleidingsradar-netwerk opgenomen. Deze radar wordt medio 2021 operationeel, maar wordt vanaf 1 november 2020 meegenomen in de berekeningen indien er een normoverschrijding aanwezig is zonder de steun van deze radar.

De locatiegegevens van de verkeersleidingsradars en de gevechtsleidingsradars worden weergegeven in Tabel 2. In deze tabel zijn zowel de antennehoogtes aangegeven die aangehouden worden voor de bepaling van het toetsingsprofiel als ook de feitelijke antennehoogtes van de primaire radarantenne, toegepast in de detectiekansberekeningen.

Tabel 2. Locatiegegevens van de zes MASS radars, de TAR West, de TAR Centrum, de infill radar en de gevechtsleidingsradars te Nieuw Milligen en Wier. De gevechtsleidingsradars zullen worden vervangen, waarbij de radarpositie Nieuw Milligen wordt verplaatst naar Herwijnen. Naast de locatiegegevens staan ook de aangehouden antennehoogte voor het toetsingsprofiel en de toepaste feitelijke hoogte van de primaire radarantenne aangegeven.

Radar	Coördinaten Rijksdriehoekstelsel		Antennehoogte toetsingsprofiel t.o.v. NAP [m]	Feitelijke antennehoogte t.o.v. NAP [m]
	X [m]	Y [m]		
Leeuwarden	179139	582794	30	27.3
Twenthe	258306	477021	71	68.8
Soesterberg	147393	460816	63	60.2
Volkel	176525	407965	49	46.9
Woensdrecht	083081	385868	48	45.2
De Kooy	113911	548781	27	27.1
TAR West Schiphol	109603	482283	37	34.0
TAR Centrum* Schiphol	113877	480571	17	18.5
Scanter Wemeldinge	059912	392950	30	30.4
ASR-M Kleine Brogel (B)	160417	353466	n.v.t.**	84.0

Datum
15 december 2021

Onze referentie
DHW-2021-RT-100342845

Blad
6/19

Radar	Coördinaten Rijksdriehoekstelsel		Antennehoogte toetsingsprofiel t.o.v. NAP	Feitelijke antennehoogte t.o.v. NAP
	X [m]	Y [m]	[m]	[m]
Nieuw Milligen (MPR)	179258	471774	53	Gerubriceerd***
Wier (SMART-L)	170513	585673	24	Gerubriceerd***
Herwijnen (SMART-L)	137106	427741	25	Gerubriceerd***

* Dit is alleen een secundaire radar, ook bekend als TAR 1.

** Dit is een buitenlandse radar en is daarom niet opgenomen in de Rarro.

*** Deze gegevens zijn bekend bij defensie,

Aangezien er nog geen volledige zekerheid is over de plaatsing van de gevechtsleidingsradar op de beoogde locatie Herwijnen, is een onderzoek uitgevoerd naar alternatieve locaties. Daar zijn drie locaties uitgekomen die in deze rapportage eveneens worden getoetst. De coördinaten van deze drie locaties is opgenomen in Tabel 3.

Tabel 3. Locatiegegevens van de drie alternatieve locaties voor de SMART-L radar te Herwijnen.

SMART-L radar	Coördinaten Rijksdriehoekstelsel		Antennehoogte t.o.v. NAP
	X [m]	Y [m]	[m]
Goudriaan	121286	436321	Gerubriceerd*
Meerkerk	126684	437319	Gerubriceerd*
Nieuwpoort	121789	438142	Gerubriceerd*

** Deze gegevens zijn bekend bij defensie.

Variaties in de hoogte van het terrein worden bepaald uit het Actueel Hoogtebestand Nederland (AHN-2) en AHN3 voor alleen Friesland, Zeeland en delen van Zuid-Holland. In dit bestand bevindt zich bebouwing zoals aanwezig tijdens de opnames tussen 2007 en 2012 voor AHN2 en 2014 voor AHN3. Naast dit hoogtebestand met bebouwing hanteert TNO eveneens een bestand voor het maaiveld bepaald met alleen het AHN2 bestand. Beide bestanden bezitten een ruimtelijke resolutie van 10 m. Buiten Nederland gebruikt TNO terreinhoogtegegevens afkomstig van de NASA Shuttle Radar Topography Mission (SRTM1) met een resolutie van 1 boogseconde (ongeveer 30 m langs een meridiaan). Het kan voorkomen dat een deel van het bouwplan wordt afgeschermd door het tussenliggende terrein of door bebouwing en dus niet wordt belicht door de radar. In dat geval wordt dit deel van het bouwplan niet meegenomen in de berekening.

De 15 en 75 km cirkels rond de MASS radarsystemen en de stedelijke gebieden volgens het AHN-1 bestand zijn weergegeven in Figuur 3. De 15 en 75 km cirkels rond de gevechtsleidingsradars en de stedelijke gebieden volgens het AHN-1 bestand zijn weergegeven in Figuur 4. De 15 en 75 km cirkels rond de gevechtsleidingsradar te Herwijnen en de drie alternatieve locaties Goudriaan, Meerkerk en Nieuwpoort zijn weergegeven in Figuur 5.

Datum
15 december 2021

Onze referentie
DHW-2021-RT-100342845

Blad
7/19



Figuur 3. Locaties van de zes MASS verkeersleidingsradarsystemen (groene ruit) met daaromheen de 15 en 75 km cirkels. De TAR West radar bij Schiphol is aangegeven met een oranje ruit en de infill radar te Wemeldinge met een paarse ruit. De oranje vlakken zijn de in de AHN-1 gedefinieerde stedelijke gebieden. De ligging van het te toetsen bouwplan is aangegeven met een roze ster.

Datum

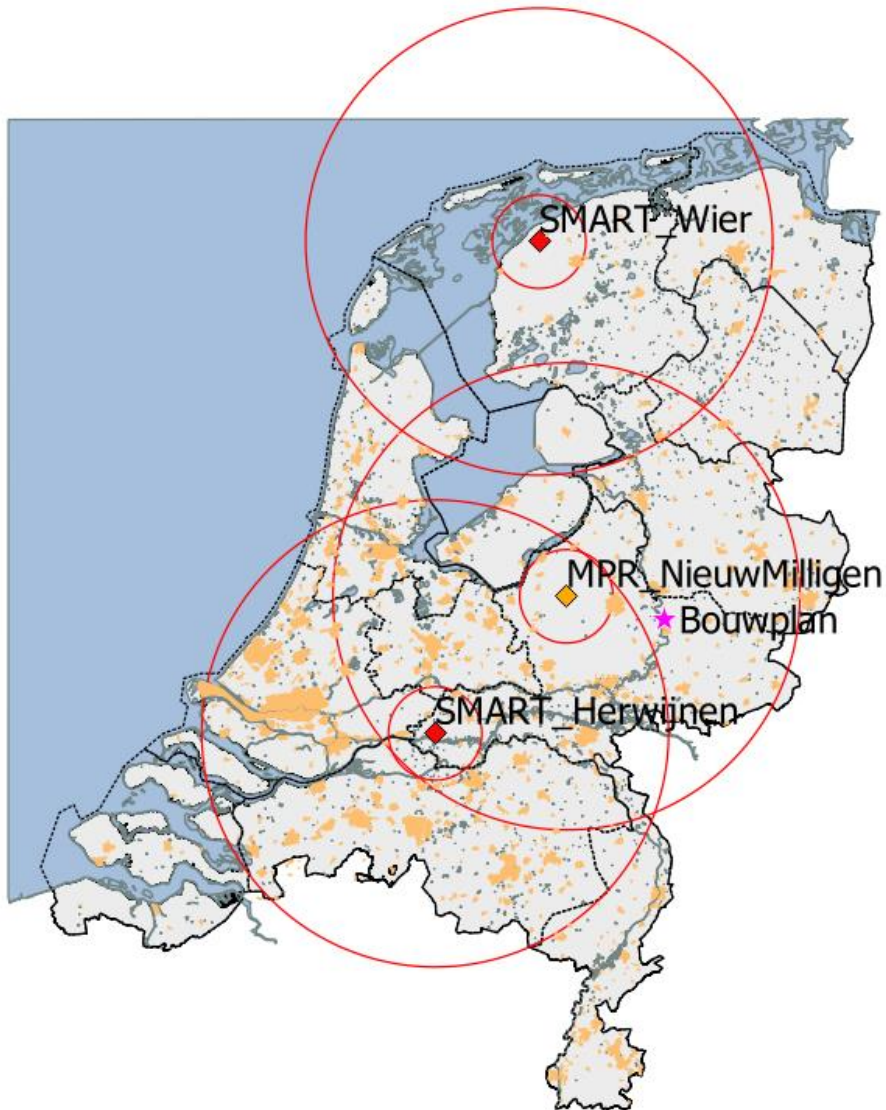
15 december 2021

Onze referentie

DHW-2021-RT-100342845

Blad

8/19



Figuur 4. Locaties van de nieuwe SMART-L EWC GB gevechtsleidingsradars (rode ruit) en de bestaande MPR (oranje ruit) met daaromheen de 15 en 75 km cirkels. De oranje vlakken zijn de in de AHN-1 gedefinieerde stedelijke gebieden. De ligging van het te toetsen bouwplan is aangegeven met een roze ster.

Datum

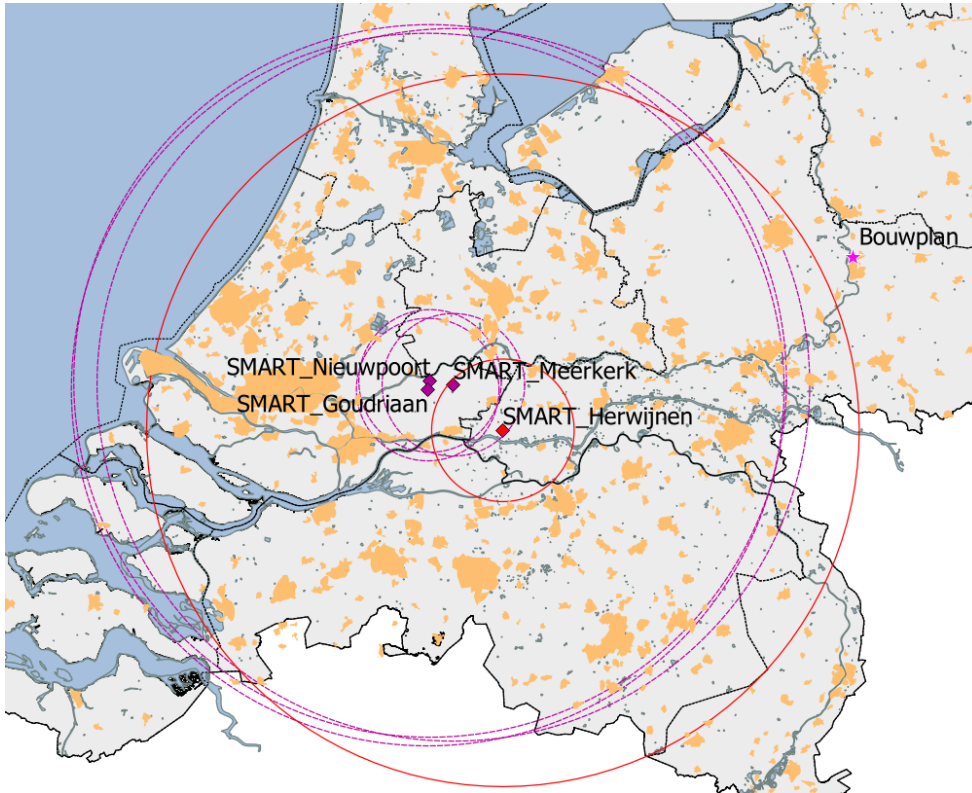
15 december 2021

Onze referentie

DHW-2021-RT-100342845

Blad

9/19



Figuur 5. Locaties van de drie alternatieve locaties Goudriaan, Meerkerk en Nieuwpoort (paarse ruit) voor de nieuwe SMART-L EWC GB gevechtsleidingsradar te Herwijnen (rode ruit). De oranje vlakken zijn de in de AHN-1 gedefinieerde stedelijke gebieden. De ligging van het te toetsen bouwplan is aangegeven met een roze ster.

Het bouwplan ligt binnen de 75 km cirkel rond de MASS radar van Twenthe, Soesterberg en Volkel en binnen de 75 km cirkel rond de gevechtsleidingsradar van Nieuw Milligen. Daarnaast zijn de tiphoogtes van alle te toetsen windturbines groter dan de in Figuur 2 aangegeven hoogte. Het onderhavige bouwplan dient derhalve getoetst te worden voor zowel het primaire verkeersleidingsradarnetwerk als de gevechtsleidingsradar te Nieuw Milligen.

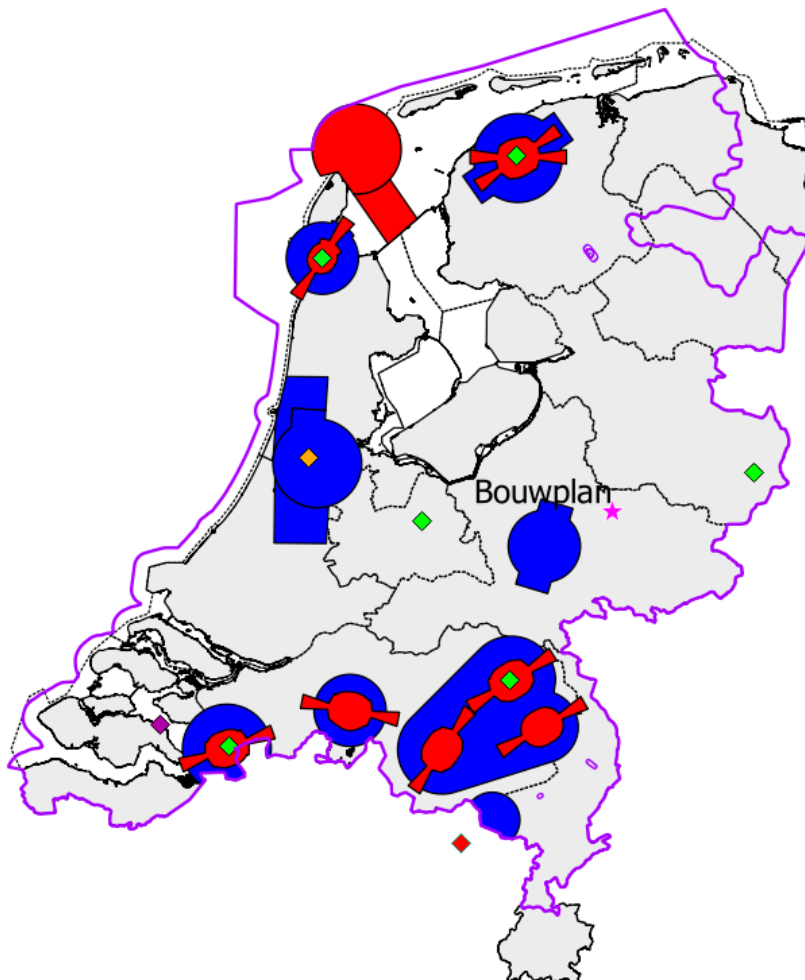
Datum
15 december 2021

Onze referentie
DHW-2021-RT-100342845

Blad
10/19

2 Rekenmethode primaire verkeersleidingsradarnetwerk

Het radarsimulatiemodel PERSEUS berekent voor elk radarsysteem de detectiekans van een doel met een radardoorsnede van 2 m^2 , fluctuatiestatistiek Swerling case 1, en loos alarmkans 1×10^{-6} . Afhankelijk van de locatie van het bouwplan moet de detectiekans geëvalueerd worden op een normhoogte van 300, 500 of 1000 voet ten opzichte van het maaiveld. Indien op 1000 voet geëvalueerd wordt, zal middeling van detectiekansen binnen een cirkel met een straal van 500 m toegepast worden. De 300 en 500 voet normhoogtes liggen over het algemeen rond de verschillende militaire vliegvelden in Nederland. Op een hoogte van 1000 voet dient er, met enige uitzonderingen, landelijke dekking te zijn. In Figuur 6 worden de normhoogtegebieden getoond.



Figuur 6. De ligging van het te toetsen bouwplan aangegeven met een ster en de ligging van de thans gehanteerde 2021 normhoogtes op 300 voet (rood) en 500 voet (blauw). Op 1000 voet (paars) dient het verkeersleidingsradarnetwerk, op enkele uitzonderingen na, een landelijke dekking te hebben. Tevens zijn op deze kaart met een groene markering de locaties aangegeven van het primaire verkeersleidingsradarnetwerk bestaande uit een zestal MASS radarsystemen en in oranje de TAR West radar te Schiphol en in paars de infill radar te Wemeldinge.

Datum

15 december 2021

Onze referentie

DHW-2021-RT-100342845

Blad

11/19

Het bouwplan valt binnen de normhoogte van 1000 voet.

De detectiekans van de zes MASS radarsystemen te Leeuwarden, Twenthe, Soesterberg, Volkel, Woensdrecht en De Kooy, aangevuld met de TAR West van Schiphol en de infill radar te Wemeldinge is conform de met Defensie overeengekomen rekenmethode gesimuleerd in één radarnetwerk, waarbij de radars elkaar eventueel ondersteuning kunnen bieden bij de detectie van radardoelen. Daarbij wordt rekening gehouden met de upgrade van de MASS primaire radar en het Wind Farm Filter (WFF) in de TAR West radar, zoals TNO die op dit moment in PERSEUS gemodelleerd heeft.

Als referentie zijn ook de radardetectiekansdiagrammen berekend voor de zogenaamde baseline situatie, dat wil zeggen, rekening houdend met alle bestaande windturbines en dus voor realisatie van het bouwplan. Het baseline-bestand van windturbines geeft de situatie aan binnen Nederland, vastgelegd in het begin van januari 2021, door Windstats.nl. De voor de simulatie noodzakelijke afmetingen van de windturbines zijn afgeleid van de in dit bestand opgenomen gegevens, zijnde: fabrikant, opgewekt vermogen, ashoogte en rotordiameter. Het bouwplan wordt daar vervolgens aan toegevoegd en voor beide situaties (baseline en baseline met bouwplan) worden detectiediagrammen berekend. Door een vergelijking van beide diagrammen kan het detectieverlies worden vastgesteld in de directe nabijheid van het bouwplan veroorzaakt door reflecties van het bouwplan en het eventuele verlies aan radarbereik ten gevolge van de schaduwwerking van het bouwplan.

Datum
15 december 2021

Onze referentie
DHW-2021-RT-100342845

Blad
12/19

3 Gegevens windturbines

Voor de bepaling van de effecten op de radars is de *worst-case* windturbine uit de 4 MW klasse genomen. TNO heeft deze windturbine met *worst-case* afmetingen gedefinieerd uit de reeks turbines die TNO thans in haar bestand heeft op basis van het opgewekt vermogen tussen de 3.5 en 4.4 MW, een maximale ashoogte van 125 m en een maximale rotordiameter van 138 m. In deze combinatie wordt de tiphoogte 194 m ten opzichte van het maaiveld, maat bij de uiteindelijke selectie van de windturbines zal de initiatiefnemer er voor zorgen dat de maximale tiphoogte van 187.5 m, ten opzichte van het maaiveld, niet zal worden overschreden.

Bij toepassing van een specifieke windturbine met realistische afmetingen uit eenzelfde of lagere vermogensklasse en waarbij de maximaal getoetste ashoogte en rotordiameter niet wordt overgeschreden, zullen de berekende effecten op de radars geringer zijn.

De lengte van de gondel is gedefinieerd als de afstand van de 'hub' tot aan de achterzijde van de gondel in het verlengde van de as. De hoogte en breedte van de gondel zijn gebaseerd op het effectieve oppervlak van de voor- en zijkant van de gondel en kunnen dus iets afwijken van de feitelijke afmetingen. De lengte van de wiek is gedefinieerd als de halve diameter van de rotor. De breedte van de wiek wordt afgeleid van het frontaal oppervlak van de wiek.

In Tabel 4 is de maatvoering weergegeven van de te toetsen windturbines, noodzakelijk voor de juiste modellering.

Tabel 4. De afmetingen de worst-case windturbine uit de 4 MW klasse met een ashoogte van 125 m t.o.v. het maaiveld en een rotordiameter van 138 m.

Onderdeel	Type 1 Afmeting [m]
Ashoogte t.o.v. maaiveld	125.0
Tiphoogte t.o.v. maaiveld	194.0
Fundatiehoogte t.o.v. maaiveld	2.0
Breedte gondel	5.6
Lengte gondel	19.0
Hoogte gondel	8.8
Diameter mast onder	12.7
Diameter mast boven	4.6
Lengte mast	118.6
Lengte wiek	69.0
Breedte wiek	3.8

Datum

15 december 2021

Onze referentie

DHW-2021-RT-100342845

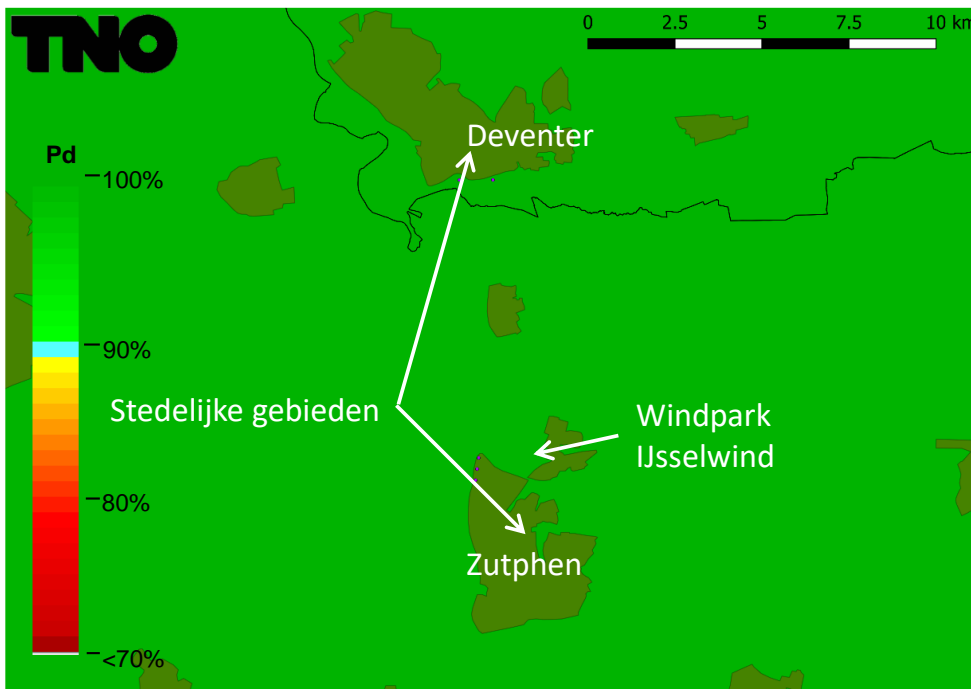
Blad

13/19

4 Berekeningen radardetectiekans diagrammen primaire verkeersleidingsradarnetwerk

Detectiekans in de directe nabijheid van het bouwplan

In Figuur 7 wordt de detectiekans van het primaire verkeersleidingsradarnetwerk van de baseline op 1000 voet getoond rond het nog te realiseren bouwplan. Op deze resultaten is detectiekansmiddeling toegepast met een straal van 500 m. Figuur 8 toont de detectiekans voor hetzelfde gebied, na realisatie van het bouwplan. In Figuur 9 is het gebied vergroot weergegeven. De minimale detectiekans die door het Ministerie van Defensie wordt geëist bedraagt 90%. In groen gekleurde gebieden wordt aan deze eis voldaan. Ter hoogte of in de directe nabijheid van de locatie van het bouwplan en binnen het 1000 voet normgebied is de kleinst berekende radardetectiekans 97%. Het bouwplan voldoet dus aan de thans gehanteerde 2021 norm.

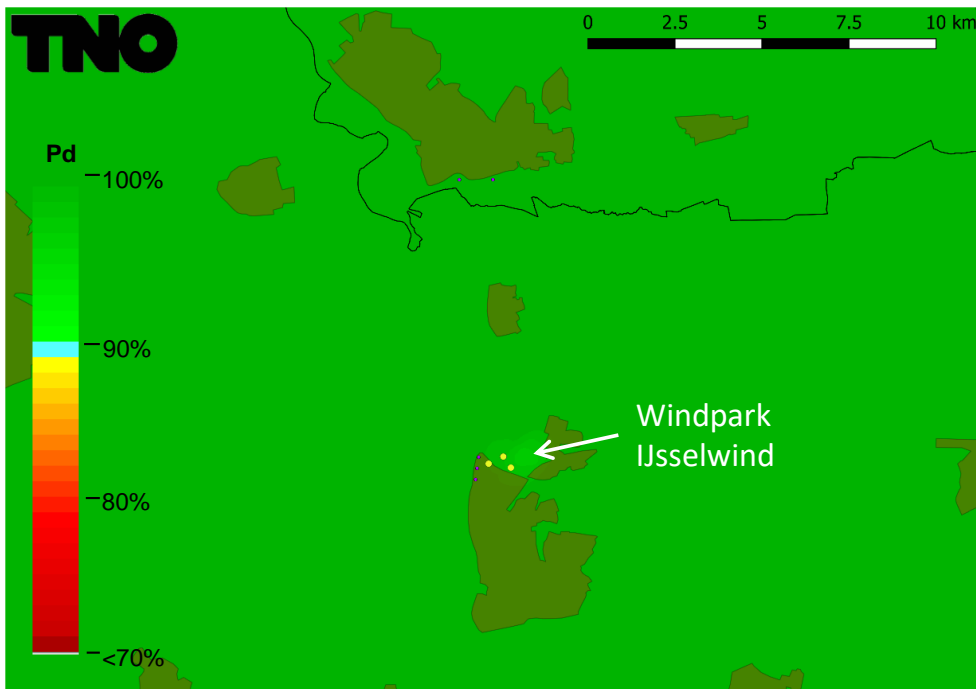


Figuur 7. Detectiekans van het primaire verkeersleidingsradarnetwerk op 1000 voet boven het bouwplan voordat dit is gerealiseerd (baseline).

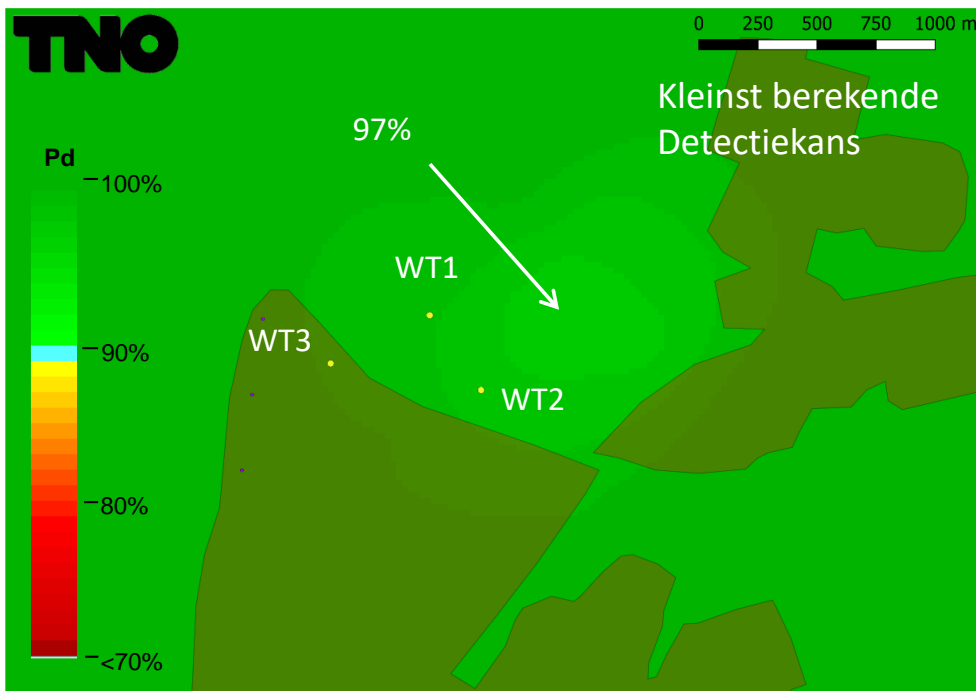
Datum
15 december 2021

Onze referentie
DHW-2021-RT-100342845

Blad
14/19



Figuur 8. Detectiekans van het primaire verkeersleidingsradarnetwerk op 1000 voet boven het bouwplan nadat deze is gerealiseerd. De locatie van de nieuwe windturbines is aangegeven met gele stippen.



Figuur 9. Het gebied rond het bouwplan uit Figuur 8 groter weergegeven.

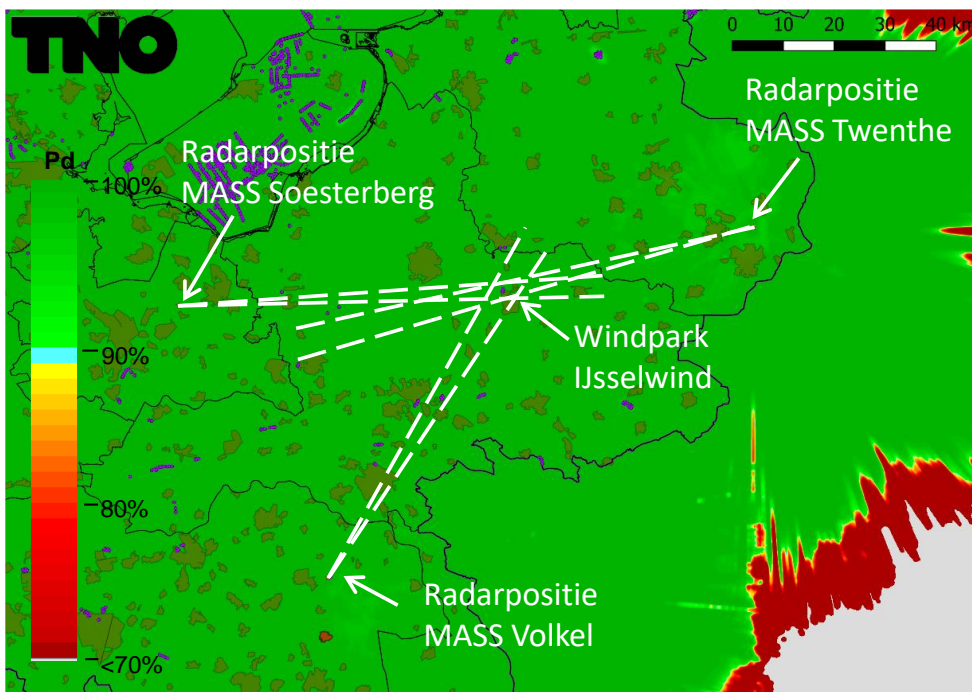
Datum
15 december 2021

Onze referentie
DHW-2021-RT-100342845

Blad
15/19

Detectiekans in de schaduw van het bouwplan

In Figuur 10 is de detectiekans op 1000 voet van het primaire verkeersleidingsradarnetwerk uitgerekend voor de gebieden waar schaduw kan ontstaan ten gevolge van het nog te realiseren bouwplan. Op deze resultaten is detectiekansmiddeling toegepast met een straal van 500 m. De stippellijnen afkomstig van de MASS posities van Twenthe, Soesterberg en Volkel, lopend over het bouwplan, geven de zones aan waartussen een verminderde detectiekans zou kunnen ontstaan als gevolg van de schaduwwerking. In Figuur 11 is de detectiekans berekend voor hetzelfde gebied na realisatie van het bouwplan. De figuur toont aan dat de betrokken radars elkaar volledig ondersteunen in de gebieden waar door de schaduwwerking van het bouwplan een verlies aan bereik kan ontstaan. Er is dan ook geen verlies aan bereik aanwezig. Het bouwplan voldoet dus aan de thans gehanteerde 2021 norm.

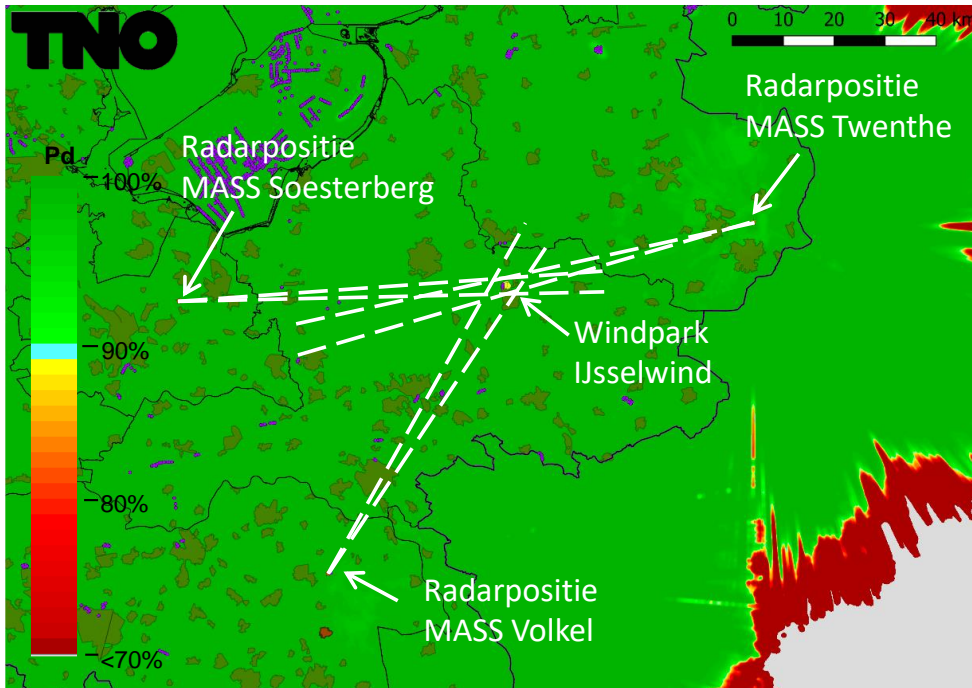


Figuur 10. Detectiekans van het primaire verkeersleidingsradarnetwerk op 1000 voet in het schaduwgebied van het bouwplan voordat deze is gerealiseerd (baseline). Op dit figuur is detectiekansmiddeling toegepast. De stippellijnen geven aan waar de schaduw kan gaan ontstaan.

Datum
15 december 2021

Onze referentie
DHW-2021-RT-100342845

Blad
16/19



Figuur 11. Detectiekans van het primaire verkeersleidingsradarnetwerk berekend op 1000 voet in het schaduwgebied van het bouwplan nadat deze is gerealiseerd. Op dit figuur is detectiekansmiddeling toegepast. De stippellijnen geven aan waar de schaduw kan ontstaan.

5 Rekenmethode gevechtsleidingsradars

Een vergelijkbare methodiek als bij de verkeersleidingsradars is toegepast bij de gevechtsleidingsradars. De bestaande MPR-radars hebben hun maximale levensduur bereikt en zullen worden vervangen door de nieuwe SMART-L EWC GB radar. Deze vervanging vindt plaats voor de locatie Wier, maar niet voor de locatie Nieuw Milligen. De tweede SMART-L zal worden geplaatst op de locatie Herwijnen, waarna de radarlocatie Nieuw Milligen komt te vervallen. Ook de bestaande radarlocatie te Nieuw Milligen blijft tot nader orde toetsingsplichtig. Voor de radardefinitie van de SMART-L EWC GB is uitgegaan van de verbeterde versie, die in de loop van 2019 is ingevoerd, waardoor de detectiegedrag boven het windpark realistischer wordt gesimuleerd. Aangezien er nog geen volledige zekerheid is over de plaatsing van de radar op deze locatie, is een onderzoek uitgevoerd naar alternatieve locaties, te weten Goudriaan, Meerkerk en Nieuwpoort. Voor de militaire gevechtsleidingsradars wordt één toetsingshoogte van 1000 voet aangehouden. Daarnaast wordt geen rekening gehouden met een eventuele ondersteunende dekking van elkaar. Iedere radar dient dus afzonderlijk een goede dekking te hebben.

Als referentie zijn ook de radardetectiekansdiagrammen berekend voor de zogenaamde baseline situatie, dat wil zeggen, rekening houdend met alle bestaande windturbines en dus voor realisatie van het bouwplan. Het baseline-bestand van windturbines geeft de situatie aan binnen Nederland, vastgelegd in begin januari 2021 door Windstats.nl. De voor de simulatie noodzakelijke afmetingen van de windturbines zijn afgeleid van de in dit bestand opgenomen gegevens, zijnde fabrikant, opgewekt vermogen, ashoogte en rotordiameter. Het bouwplan wordt daar vervolgens aan toegevoegd en voor beide situaties (baseline en baseline met bouwplan) worden detectiediagrammen berekend. Door een vergelijking van beide diagrammen kan het detectieverlies worden vastgesteld in de directe nabijheid van het bouwplan veroorzaakt door reflecties van het bouwplan en het eventuele verlies aan radarbereik ten gevolge van de schaduwwerking van het bouwplan.

Datum

15 december 2021

Onze referentie

DHW-2021-RT-100342845

Blad

17/19

Datum

15 december 2021

Onze referentie

DHW-2021-RT-100342845

Blad

18/19

Conclusies over de detectiekans van de gevechtsleidingsradar op de locatie Nieuw Milligen ten gevolge van het bouwplan

De radardetectiekansdiagrammen die het resultaat van deze berekeningen zijn, kunnen niet worden overhandigd omdat deze gerubriceerd zijn.

Twee mogelijke optredende effecten zijn onderzocht, de conclusie van deze berekeningen is als volgt:

1. Reductie van de detectiekans ter hoogte van het bouwplan:
Voor de gevechtsleidingsradar te Nieuw Milligen is de detectiekans is na realisatie van het bouwplan op de toetsingshoogte van 1000 voet binnen de thans gehanteerde 2021 norm gebleven.
2. Reductie van het maximum bereik ten gevolge van de schaduwwerking van het bouwplan:
Voor de gevechtsleidingsradar te Nieuw Milligen is het verlies aan maximum bereik op de hoogte van 1000 voet in de sector waarin schaduwwerking optreedt, na realisatie van het bouwplan binnen de thans gehanteerde 2021 norm gebleven.

Datum

15 december 2021

Onze referentie

DHW-2021-RT-100342845

Blad

19/19

6 Afkortingen

AHN	Actueel Hoogtebestand Nederland
CTR	Controlled Traffic Region
EWC GB	Early Warning Capability Ground Based
LIB	Luchtvaart Inpassingsbesluit
MASS	Military Approach Surveillance System
MPR	Medium Power Radar
NAP	Normaal Amsterdams Peil
NASA	National Aeronautics and Space Administration
PSR	Primary Surveillance Radar
Rarro	Regeling algemene regels ruimtelijke ordening
RDS	Rijksdriehoekstelsel
SMART-L	Signaal Multibeam Acquisition Radar for Tracking, L band
SRTM	Shuttle Radar Topography Mission
TAR	Terminal Approach Radar
WFF	Wind Farm Filter



> Retouradres Postbus 16169 2500 BD Den Haag

[Redacted address]

Rijksvastgoedbedrijf
Directie Vastgoedbeheer
Assetmanagement

Sint Jacobsstraat 16
3511 BS Utrecht
Postbus 16169
2500 BD Den Haag
www.rijksvastgoedbedrijf.nl

Contactpersoon

[Redacted name]
Omgevingsmanager Vastgoed
Defensie
M [Redacted]
[Redacted]@rijksoverh
eid.nl

Datum 26 januari 2022
Betreft Verklaring van geen bezwaar (VVGB) Windpark IJsselwind te
gemeente Zutphen

Ons briefkenmerk
4743940

Ons zakenmerk
4743923

Uw kenmerk
-

Geachte [Redacted]

Aantal bijlagen
-

Het radarverstoringsonderzoek voor Windpark IJsselwind, gelegen in de gemeente Zutphen, dat u door TNO hebt laten uitvoeren is beoordeeld door het Commando Luchtstrijdkrachten (CLSK) van het ministerie van Defensie zoals bedoeld in art. 2.5 vierde lid van de Regeling algemene regels ruimtelijke ordening.

KvK nummer
65890604

Het CLSK komt met de beoordeling van dit radarverstoringsonderzoek, met TNO referentie DHW-2021-RT-100342845 d.d. 15 december 2021, tot de volgende conclusie.

BTW nummer
NL8563.05.765.B.01

Voor zowel het MASS radarsysteem als de smart-L radar op de locatie Herwijnen en de drie alternatieve locaties blijft de door dit windpark veroorzaakte radarverstoring binnen de gestelde limieten.

IBAN
NL75INGB0705002624

Het CLSK heeft dan ook **geen bezwaar** tegen realisatie van dit windpark, mits binnen de normen zoals gesteld in het radarverstoringrapport wordt gebouwd.

Het ministerie van Defensie kan zich vinden in de onderzoeksresultaten van TNO en ziet daarnaast ook geen andere redenen om zich tegen de komst van dit windpark te keren.

Dit betekent dat het ministerie van Defensie **geen bezwaren** heeft tegen het realiseren van de Windpark IJsselwind zoals is voorgelegd.

Rijksvastgoedbedrijf
Directie Vastgoedbeheer
Assetmanagement

Datum
26 januari 2022

Ons briefkenmerk
4743940

Hopende u hiermee voldoende te hebben geïnformeerd.

Hoogachtend,

De minister van Defensie,
namens deze,



A small, solid black horizontal rectangular redaction mark covering the name of the Head Cluster Ruimte.

Hoofd Cluster Ruimte