



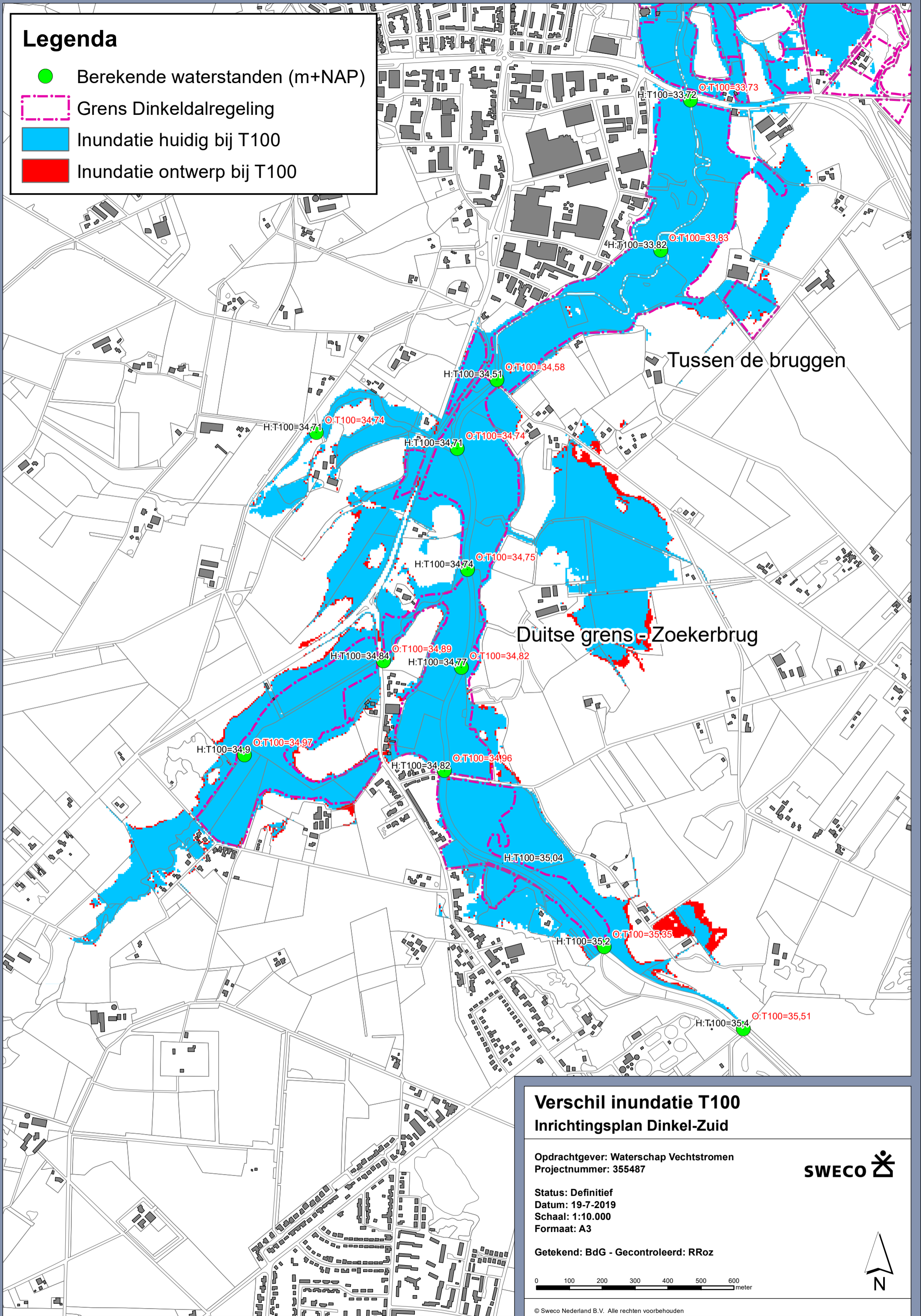


# Legenda

-  Berekende waterstanden (m+NAP)
-  Grens Dinkeldalregeling
-  Inundatie huidig bij T100
-  Inundatie ontwerp bij T100



## Versil inundatie T100 Inrichtingsplan Dinkel-Zuid

Oprichtgever: Waterschap Vechtstromen  
Projectnummer: 355487

Status: Definitief  
Datum: 19-7-2019  
Schaal: 1:10.000  
Formaat: A3

Getekend: BdG - Gecontroleerd: RRoz

