



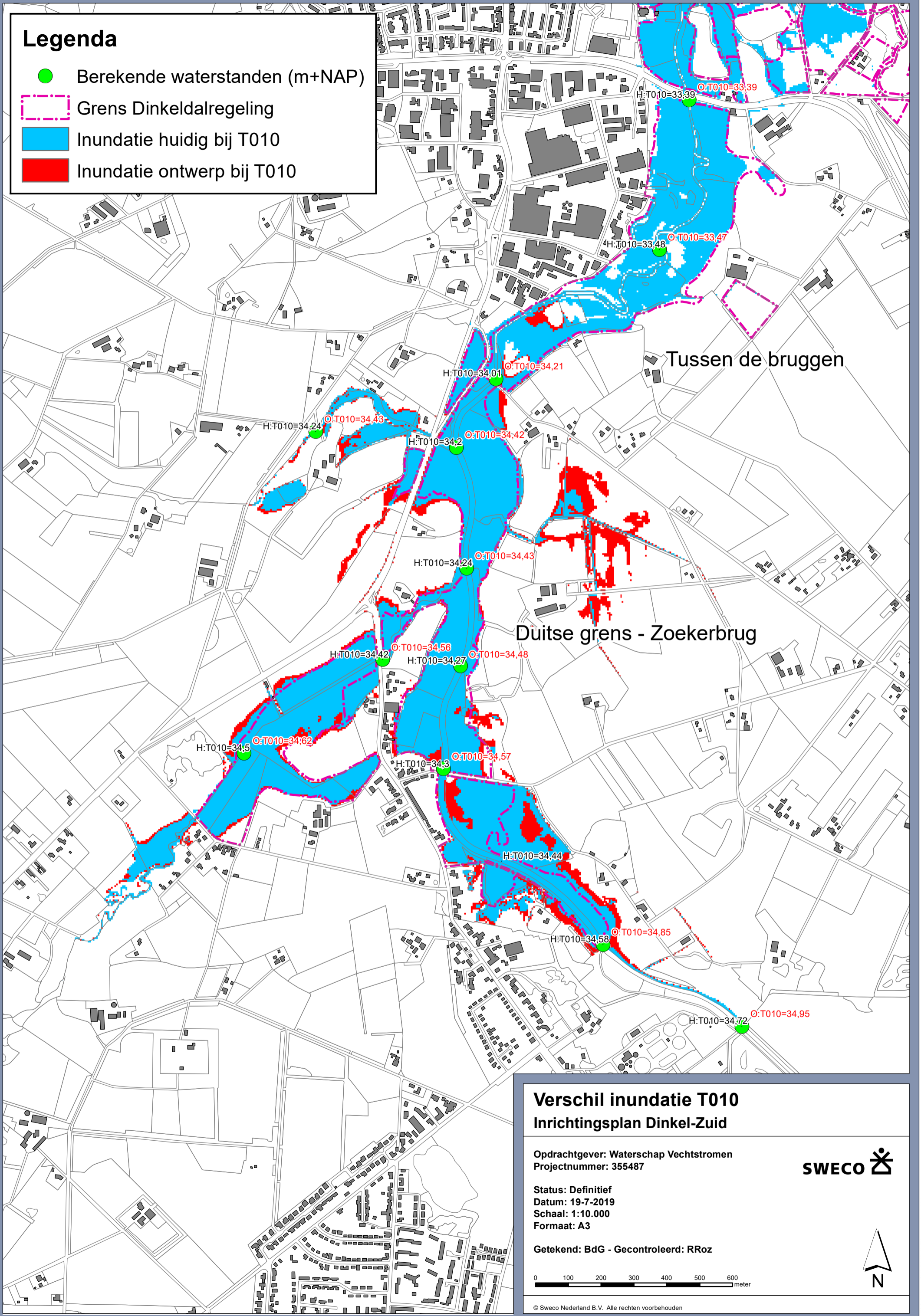


Legenda

-  Berekende waterstanden (m+NAP)
-  Grens Dinkeldalregeling
-  Inundatie huidig bij T010
-  Inundatie ontwerp bij T010



Verschil inundatie T010 Inrichtingsplan Dinkel-Zuid

Oprachtgever: Waterschap Vechtstromen
Projectnummer: 355487

Status: Definitief
Datum: 19-7-2019
Schaal: 1:10.000
Formaat: A3

Getekend: BdG - Gecontroleerd: RRoz

0 100 200 300 400 500 600
meter

© Sweco Nederland B.V. Alle rechten voorbehouden

