





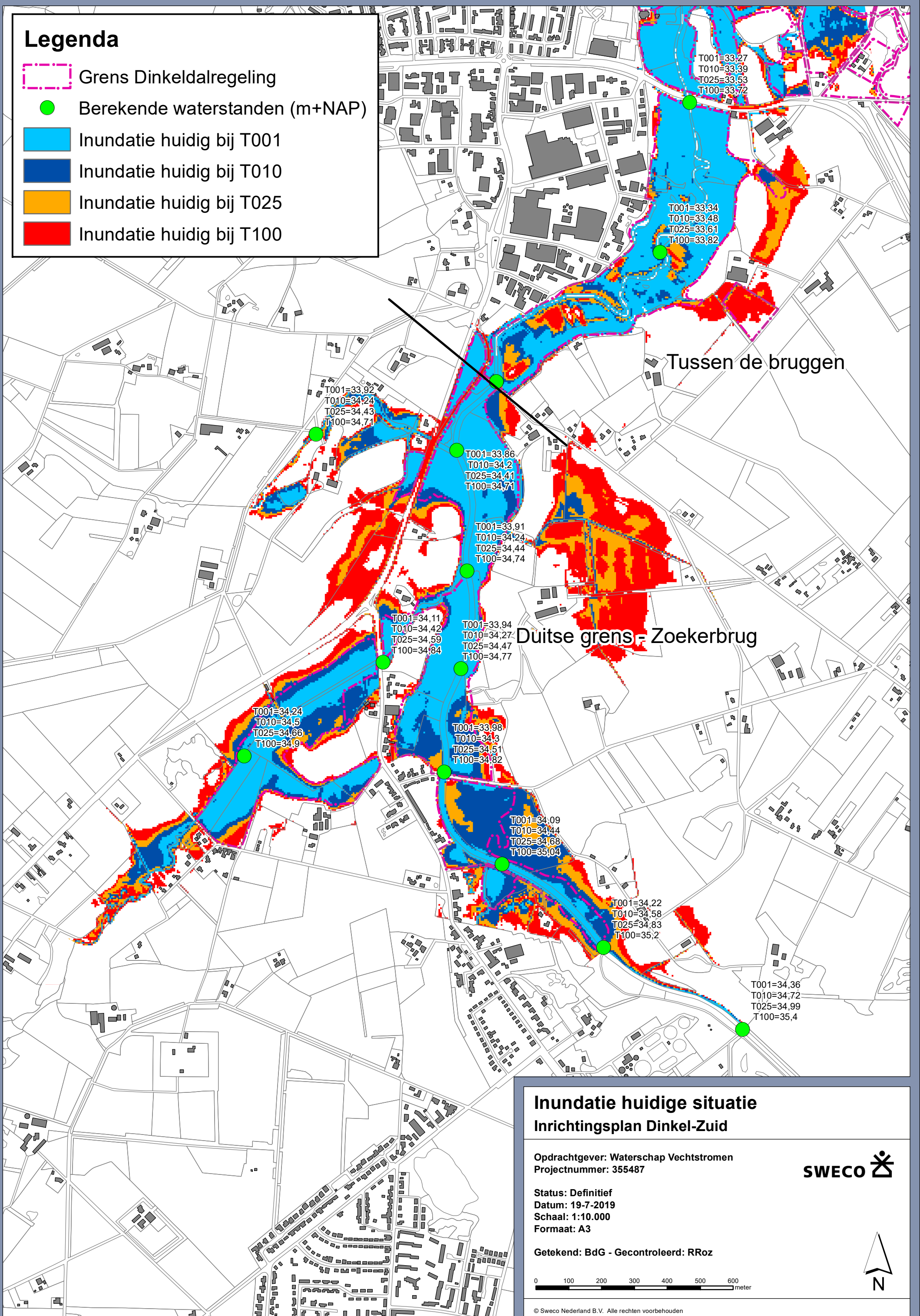


Legenda

-  Grens Dinkeldalregeling
-  Berekende waterstanden (m+NAP)
-  Inundatie huidig bij T001
-  Inundatie huidig bij T010
-  Inundatie huidig bij T025
-  Inundatie huidig bij T100



Inundatie huidige situatie Inrichtingsplan Dinkel-Zuid

Oprachtgever: Waterschap Vechtstromen
Projectnummer: 355487



Status: Definitief
Datum: 19-7-2019
Schaal: 1:10.000
Formaat: A3

Getekend: BdG - Gecontroleerd: RRoz

