

# VOORONDERZOEK WIEDEN EN WEERRIBBEN

Milieuhygiënische bodemkwaliteit projectgebied

9 APRIL 2018



## Contactpersonen

Opgesteld door:

**BAS SCHALK**

Arcadis Nederland B.V.

Postbus 264  
6800 AG Arnhem  
Nederland

---

Gecontroleerd door:

**WOUTER KLEIN KOERKAMP**

Adviseur Waterbeheer &  
Landschap

M 0031 6 1164 1209

E [wouter.kleinkoerkamp@arcadis.com](mailto:wouter.kleinkoerkamp@arcadis.com)

Arcadis Nederland B.V.

Postbus 264  
6800 AG Arnhem  
Nederland

---

# INHOUDSOPGAVE

<b>1</b>	<b>INLEIDING</b>	<b>5</b>
1.1	Aanleiding	5
1.2	Doel	5
1.3	Aanpak / uitgangspunten	5
<b>2</b>	<b>RESULTATEN</b>	<b>7</b>
2.1	Algemene informatie	7
2.2	Terreininspectie	7
2.3	Bodemopbouw algemeen	7
2.4	Bodemkwaliteitskaart	8
2.5	Bodeminformatie uit omgevingsrapportages Overijssel en voormalig bodemgebruik	8
2.5.1	Algemeen	8
2.5.2	Deelgebied 4: Ossenzijl	8
2.5.3	Deelgebied 5: Noordmanen	9
2.5.4	Deelgebied 6: Muggenbeet	10
2.5.5	Deelgebied 9: Verbinding Vollenhovenmeer	10
2.5.6	Deelgebied 10: Duinweg Leeuwte	10
2.6	Afval Stortlocaties	10
2.7	Grondwater onttrekkingen en kwaliteit	11
<b>3</b>	<b>CONCLUSIES EN AANBEVELINGEN</b>	<b>12</b>
3.1	Conclusies	12
3.2	Aanbevelingen	12

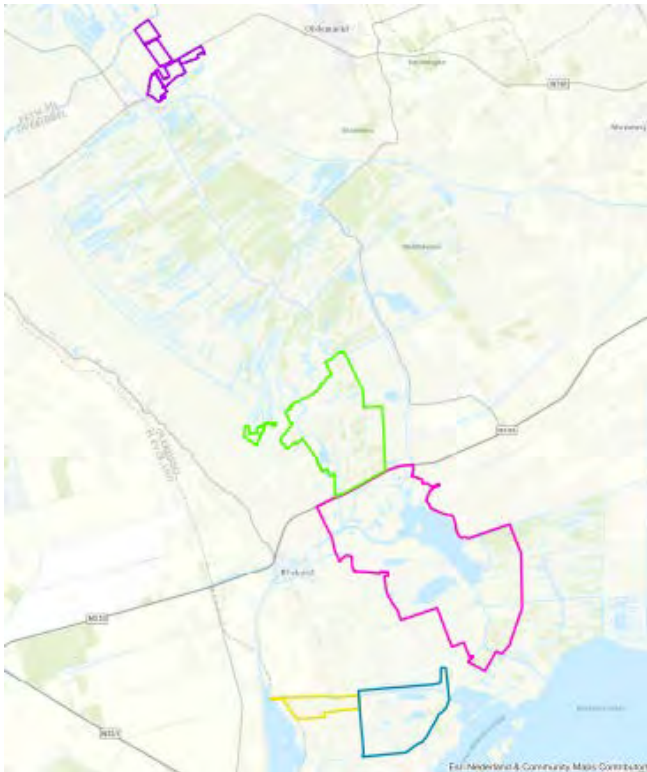
## **BIJLAGEN**

<b>BIJLAGE A : OVERZICHTSKAART MET LIGGING DEELLOCATIES</b>	<b>13</b>
<b>BIJLAGE B : BODEMKWALITEITSKAARTEN</b>	<b>14</b>
<b>BIJLAGE C : OMGEVINGSRAPPORTEN</b>	<b>15</b>
<b>BIJLAGE D : KAART MET STORTLOCATIES</b>	<b>16</b>
<b>BIJLAGE E : INFORMATIE GRONDWATER</b>	<b>17</b>
<b>COLOFON</b>	<b>18</b>

## 1 INLEIDING

### 1.1 Aanleiding

In opdracht van de provincie Overijssel werkt Arcadis aan de planuitwerking van een omvangrijk pakket van natuurherstelmaatregelen voor de Wieden en de Weerribben. De planuitwerking resulteert in een milieueffectrapportage, een provinciaal inpassingsplan, vergunningen en een inrichtingsplan. Ten behoeve van deze stukken moeten onderzoeken worden uitgevoerd. Een van deze onderzoeken betreft het onderzoek milieuhygiënische bodemkwaliteit. In onderstaande afbeelding zijn de vijf te onderzoeken deelgebieden opgenomen.



Figuur 1. Deelgebieden

### 1.2 Doel

Ten behoeve van de realisatie van de verschillende natuurdoelstellingen worden binnen de verschillende deelgebieden de nodige grondwerkzaamheden uitgevoerd. De grond (veelal veen) wordt ofwel toegepast op locatie ofwel toegepast elders in het gebied. Ter bepaling van ontgravingslocaties en/of toepassingsmogelijkheden van de vrijkomende grond is inzicht nodig in de bodemkwaliteit in het gebied. Het doel van het vooronderzoek (historisch onderzoek) is het verzamelen van relevante milieukundige informatie over de bodemkwaliteit binnen het projectgebied.

### 1.3 Aanpak / uitgangspunten

Het vooronderzoek betreft een beperkt vooronderzoek conform de NEN 5725 (versie 2017). Gezien de aanleiding van het onderzoek en de beschikbaarheid van een bodemkwaliteitskaart voor het gebied wordt aangesloten bij de strategie behorend bij aanleiding F: toetsing gebruik bodemkwaliteitskaarten bij te ontgraven grond en het toepassen van grond.

Bij het vooronderzoek wordt - voor zover relevant - informatie verzameld over de volgende onderzoek-aspecten:

- voormalig bodemgebruik (antropogene lagen, mogelijk voorkomen van asbest);
- huidig bodemgebruik;
- toekomstig bodemgebruik;
- bodemopbouw en geohydrologie;
- beschikbare informatie over de bodemkwaliteit in het gebied.

## 2 RESULTATEN

### 2.1 Algemene informatie

Het projectgebied bestaat voor het grootste deel uit veengronden. De gebieden Wieden en Weerribben en omgeving bestonden tot aan de gouden eeuw veelal uit grote gras- en hooilandcomplexen met opstreckende verkaveling die opgedeeld waren in verschillende klassen. De percelen langs de beken waren vaak rijker aan mineralen en werden hoger gewaardeerd. De meeste graslanden waren vroeger moeilijk te bewerken en behoorlijk nat. Dit maakte dat de graslanden uitsluitend werden gemaaid. Bebouwing was en is hier nauwelijks aanwezig.

De vervening van de Weerribben is pas begonnen in de (voornamelijk tweede helft van de) 19<sup>e</sup> eeuw.

Grofweg is het gebied Wieden-Weerribben en omgeving in twee ontginningstypen op te delen:

1. De kleinschalige ontginningen vanuit de natuurlijke waterlopen waaronder de beekdalontginningen: Door het gebied hebben verschillende beken gelegen waarlangs het land ontgonnen werd. Veelal betreffen dit gronden waar de bodem ook zandiger van structuur is. Dit zijn ook de archeologisch waardevolle gebieden (ontginningen van voor 1100).
2. De grootschalige veenontginningen: Langgerekte smalle kavels die vooral in het veengebied liggen (ontginning van na 1050).

Menselijke activiteiten in het gebied zijn grotendeels beperkt tot plaatselijk boerenbedrijven en bewoning. Stortlocaties zijn zover bekend niet aanwezig.

### 2.2 Terreininspectie

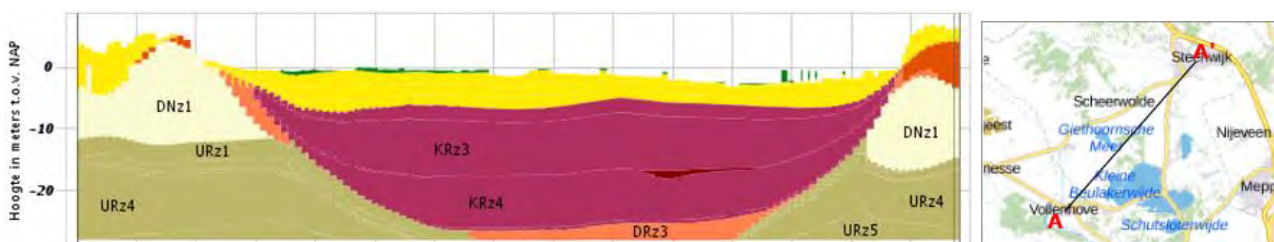
Medewerkers van Arcadis hebben het projectgebied uitgebreid geïnspecteerd. Bij deze inspectie is ook gelet op aanwijzingen voor bodemverontreiniging zoals de aanwezigheid van afval of asbest aan het maaiveld.

Er zijn hierbij in het gebied geen aanwijzingen gevonden voor de aanwezigheid van bodemverontreiniging.

### 2.3 Bodemopbouw algemeen

De Wieden en de Weerribben liggen in een oud rivierdal van het Rijnsysteem (Krz): het oerstroombdal van de Vecht. Daaronder ligt een ouder riviersysteem van smeltwatergeulen (URz t/m URz). Omdat daar geen weerstandbiedende kleilaag tussen zit, is dit vooral te zien als een grote zandbak met grof tot zeer grof zand (Figuur 2). De regionale grondwaterstroming is noordoost – zuidwest; grofweg vanaf de Hondsrug naar het IJsselmeer.

Ter plaatse van de Wieden en de Weerribben is dit oerstroombdal opgevuld met fijner dekzand (BXz). Het Holoceen bestaat hier uit een veenlaag (voornamelijk Zeggeveen en Veenmosveen) en lokaal klei of zandruggen van de kleinere riviersystemen. De dikte van het de Holocene Deklaag varieert van afwezig tot enkele meters dikte. De dikte wordt voornamelijk bepaald door het reliëf van de zandondergrond. De bovenkant was oorspronkelijk 'vlak', maar door mineralisatie en inklink is hier een kleine variatie in gekomen. Door de lagere ligging en de (kunstmatige) ontwatering van dit gebied is sprake van een kwelsysteem. Het diepe grondwater stroomt naar de polders en wordt met behulp van gemalen via het boezemsysteem afgevoerd. Door variatie in veendikte is er een grote ruimtelijke variatie in de kwelstroom.



Figuur 2. Schematische doorsnede bodem (bron: Regis)

Op basis van de bij het plaatsen van peilbuizen gegenereerde boorprofielen is een beeld verkregen van de lokale bodemopbouw tot ca. 7 m -mv. Over het algemeen is er een veenlaag van 2 à 3 m dikte aanwezig (plaatselijk slechts 1 m). Onder de veenlaag wordt zeer fijn zand aangetroffen. Op een aantal plaatsen wordt boven de veenlaag ook nog een laag zeer fijn zand en/of klei (tot ruim 1 m dikte) aangetroffen.

## 2.4 Bodemkwaliteitskaart

In het gebied is de bodemkwaliteitskaart van de regio IJsselland van toepassing (CSO – 2013). In bijlage B zijn relevante tabellen en kaarten opgenomen. Uit de bodemkwaliteitskaarten blijkt dat:

- de toplaag (0,0 – 1,0 m -mv) ter plaatse van het projectgebied naar verwachting zal voldoen aan de klasse AW2000 uit het Besluit bodemkwaliteit;
- de laag van 0,5 – 2,0 m -mv ter plaatse van het projectgebied naar verwachting zal voldoen aan de klasse AW2000 uit het Besluit bodemkwaliteit.

In de regio IJsselland komen plaatselijk van nature verhoogde arseenconcentraties voor in de bodem. In bijlage 2 is een kaart met de betreffende waarnemingen opgenomen. Omdat eventuele verhoogde arseenconcentraties in het gebied kunnen worden toegeschreven aan natuurlijke omstandigheden heeft dat geen consequenties in het kader van de Wet bodembescherming dan wel het Besluit bodemkwaliteit.

## 2.5 Bodeminformatie uit omgevingsrapportages Overijssel en voormalig bodemgebruik

### 2.5.1 Algemeen

Op de website van de provincie Overijssel zijn omgevingsrapporten aangevraagd over alle vijf projectgebieden. De betreffende rapportages zijn opgenomen in bijlage C.

Een samenvatting van de relevante informatie uit de omgevingsrapporten is weergegeven in de paragrafen 2.5.2 t/m 2.5.6.

Van de website topotijdreis is een aantal historische kaarten beoordeeld (in samenhang met informatie van de opdrachtgever en het archeologisch onderzoek).

### 2.5.2 Deelgebied 4: Ossenzijl

Binnen het deelgebied is geen informatie beschikbaar via de website van de provincie Overijssel. Wel is bekend dat in het verleden een schutstal heeft gestaan die door de voormalige Bureau Beheer Landbouwgronden (BBL) is gesloopt en opgeruimd. Deze bebouwing is alleen weergegeven op de kaart van 1974 t/m 2005. Bekend is dat de fundamenteën nog in de grond aanwezig zijn. Gezien het bouwjaar (begin jaren '70) geldt voor deze locatie dat deze mogelijk wel verdacht is op voorkomen van asbest.

Verder is geen bebouwing meer aanwezig in het gebied. Wel liggen er twee boerenerven aan de Ossenzijlerweg direct naast het deelgebied.

De kaart met de projectgrens is opgenomen in bijlage A.





Figuur 3. Historische kaart 1974 (voormalige schutstal aan de Tussenbroekweg)

### 2.5.3 Deelgebied 5: Noordmanen

Binnen het projectgebied is geen informatie beschikbaar via de website van de provincie Overijssel. Binnen dit deelgebied is bebouwing aanwezig (plaatsje Nederland). Daarnaast liggen er drie boerenerven aan de Veldhuisweg direct naast het deelgebied.

Ook hier heeft in het verleden bebouwing gestaan binnen de deelgebieden, die ook te zien is op de historische kaarten. Dit gehucht (drie huizen) is alleen weergegeven op de kaart van 1850 t/m 1923.



Figuur 4. Kaart 1900, nog aanwezige bebouwing bij Nederland



Kaart 2016, verwijderde bebouwing bij Nederland

Van deze bebouwing zijn echter geen restanten of achtergebleven puinresten teruggevonden (visueel). De kaart met de projectgrens is opgenomen in bijlage A.

## 2.5.4 Deelgebied 6: Muggenbeet

Er is in dit deelgebied bebouwing aanwezig langs de Muggenbeet, de Blokzijlweg, het Spiek, de Duinigermeerweg, de Hevenweg en Jonen. Binnen het deelgebied zijn geen voormalige locaties aangetroffen waar bebouwing heeft gestaan. De kaart met de projectgrens is opgenomen in bijlage A.

Van de volgende locaties is informatie aangetroffen:

Tabel 1.

Locatie	Activiteiten	Uitgevoerd onderzoek	Conclusie
Muggenbeet 1, Blokzijl	Verbouwing (woon)boerderij	Verkennend	Geen vermelding
Zuiderdiep, Blokzijl	onbekend	1998 ingestemd met sanering	Onverdacht / niet verontreinigd / voldoende gesaneerd
Duinigerweg 7*), Blokzijl	Geen gegevens	Verkennend BLGG 99501512	Onbekend

\*) Deze weg heet tegenwoordig Duinigermeerweg.

## 2.5.5 Deelgebied 9: Verbinding Vollenhovenmeer

Binnen dit gebied is van de volgende locatie informatie aangetroffen:

Tabel 2.

Locatie	Activiteiten	Uitgevoerd onderzoek	Conclusie
Weg van Twee Nijenhuisen 18, Vollenhove	Metaalconstructie Dieseltanks (BG en OG) Opslag bestrijdingsmiddelen Opslag smeeroil (BG)	Bijzonder inventariserend Onderzoek (Tauw 2009)	Onbekend
Weg van Twee Nijenhuisen 18, Vollenhove	A.F. Stroink gemaal	BUS sanering	75 m <sup>2</sup> (40 m <sup>3</sup> ) > I gesaneerd

Dit betreft het deel van het gebied met bebouwing bij het gemaal.

## 2.5.6 Deelgebied 10: Duinweg Leeuwte

Binnen het projectgebied is geen informatie beschikbaar via de website van de provincie Overijssel. Er is in dit deelgebied geen bebouwing. Wel liggen er twee huizen aan de Hevenweg direct naast het deelgebied. De kaart met de projectgrens is opgenomen in bijlage A.

## 2.6 Afval Stortlocaties

Van de website van de provincie Overijssel is een kaartje met de informatie over afval stortlocaties gegenereerd. De stortlocaties liggen buiten de onderzoeksgebieden. Zie bijlage D.

## **2.7 Grondwater onttrekkingen en kwaliteit**

In bijlage E is een uittreksel van de KRW-informatie over het gebied met o.a. de verschillende soorten grondwateronttrekkingen in het gebied weergegeven. Dit heeft verder geen consequenties voor de bodemkwaliteit.

## 3 CONCLUSIES EN AANBEVELINGEN

### 3.1 Conclusies

Uit de onderhavige rapportage blijkt dat in het projectgebied (met uitzondering van grasland en plaatselijk woningen en boerenerven) nauwelijks sprake is of was van menselijke activiteiten.

De verwachting is daarom dat de bodem niet of nauwelijks verontreinigd is. Dit wordt ook teruggevonden in de regionale bodemkwaliteitskaart, waarop het gebied zowel voor de bovengrond als de ondergrond geklasseerd is als: verwachte kwaliteit landbouw/natuur (AW2000).

De verontreinigde terreindelen ter plaatse van de Weg van Twee Nijenhuisen 18 in Vollenhove betreffen bebouwd terrein. Hier zal ten behoeve van de natuurontwikkeling geen grondverzet plaatsvinden (conform ontwerp d.d. 1 maart 2018).

Op basis van dit vooronderzoek en de regionale bodemkwaliteitskaart concluderen wij dat grondverzet in het kader van de uitwerking van het 'Beheerplan Natura 2000 De Wieden en Weerribben' in principe zonder restricties vanuit de Wet bodembescherming c.q. het Besluit bodemkwaliteit plaats kan vinden. Wel dient ten behoeve van de natuurontwikkeling rekening te worden gehouden met de natuurtechnische kwaliteit van de te ontgraven bodem.

### 3.2 Aanbevelingen

Uit het onderzoek komen twee historisch bebouwde plekken naar voren, waar weliswaar visueel geen verontreinigingen zijn aangetroffen, maar waar wel verontreinigingen aanwezig kunnen zijn. Dit betreffen de locaties:

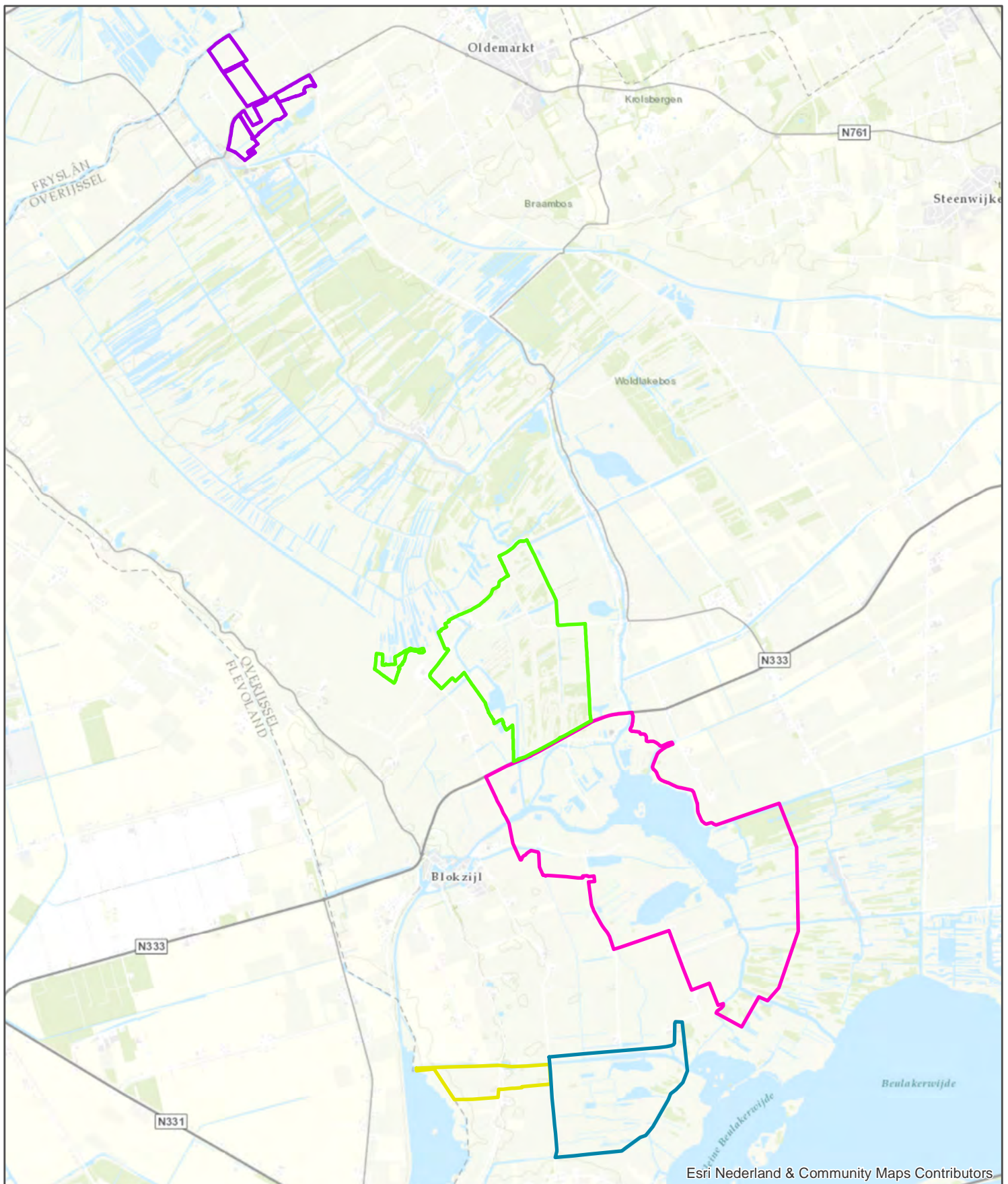
- voormalige schutstal aan de Tussenbroekweg (Deelgebied 4: Ossenzijl);
- voormalige bebouwing ten zuidoosten van het dorp Nederland.

Mochten hier graafwerkzaamheden moeten plaatsvinden, dan verdient het de aanbeveling om hier nader onderzoek te verrichten voorafgaand aan de graafwerkzaamheden om een eventuele (asbest)vervuiling uit te kunnen sluiten.

Ook in grond- en toegangsdammen zijn visueel geen vervuilingen aangetroffen. Wel verdient het de aanbeveling om voorafgaand aan het eventueel opnemen van grond- en/of toegangsdammen deze dammen te onderzoeken op de aanwezigheid van asbest.

## BIJLAGE A : OVERZICHTSKAART MET LIGGING DEELLOCATIES





Esri Nederland & Community Maps Contributors

### Gebied

- Deelgebied 4 - Ossenzijl
- Deelgebied 5 - Noordmanen
- Deelgebied 6 - Muggenbeet
- Deelgebied 9 - Verbinding Wieden-Vollenhovermeer
- Deelgebied 10 - Duinweg Leeuwte

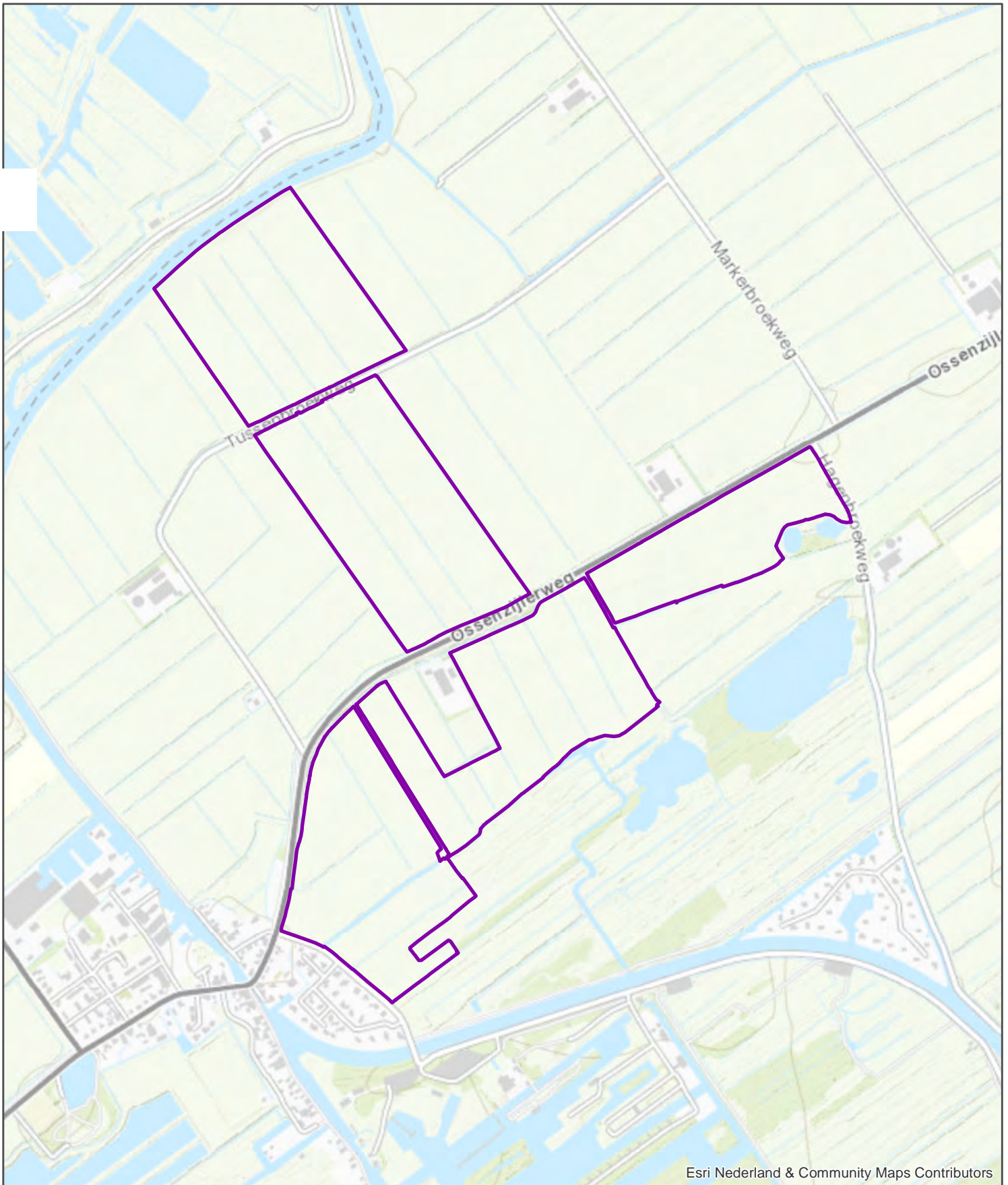
## Overzichtskaart Deelgebieden



datum: 11-12-2017<sup>N</sup>  
 schaal (A4): 1:65.000

0 500 1.000 1.500 2.000 m






Esri Nederland & Community Maps Contributors

 Projectgrenzen

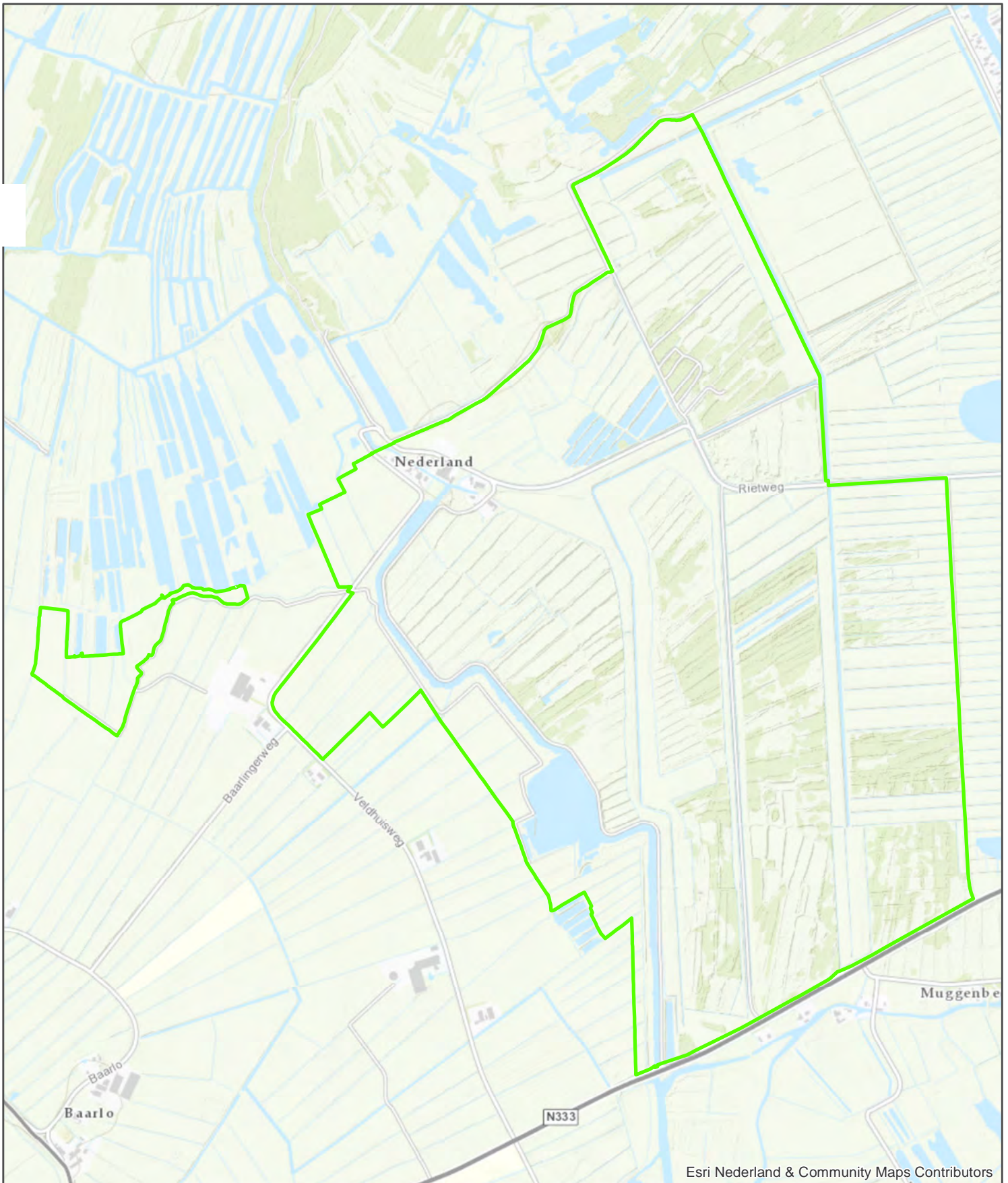
## Ossenwijk Deelgebied 4



datum: 11-12-2017N  
schaal (A4): 1:10.000 

0 100 200 300 400 m






Esri Nederland & Community Maps Contributors

 Projectgrenzen

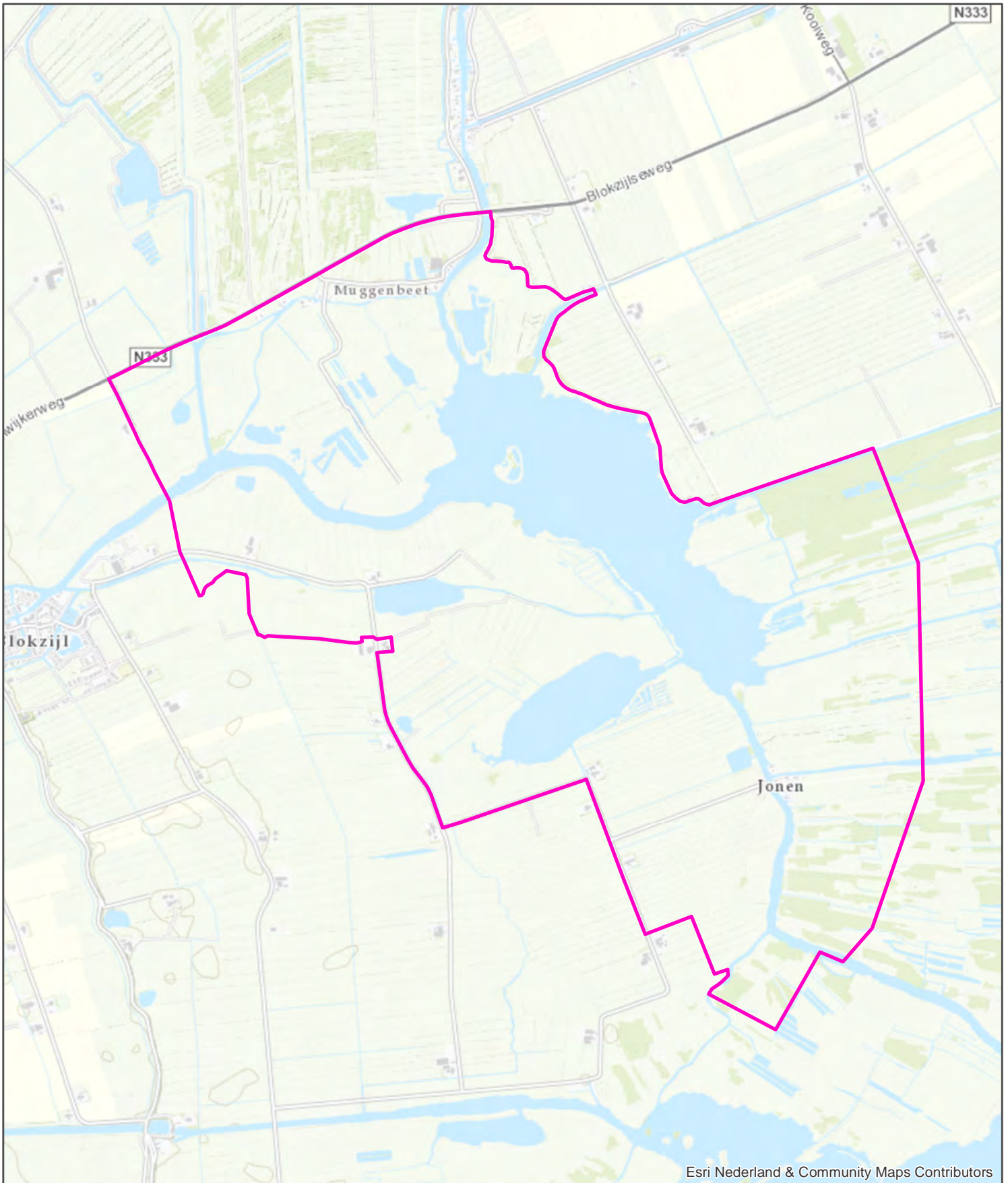
## Noordmanen Deelgebied 5

 **ARCADIS** Design & Consultancy  
for natural and  
built assets

datum: 11-12-2017 N  
schaal (A4): 1:15.000 

 0 100 200 300 400 m







Esri Nederland & Community Maps Contributors

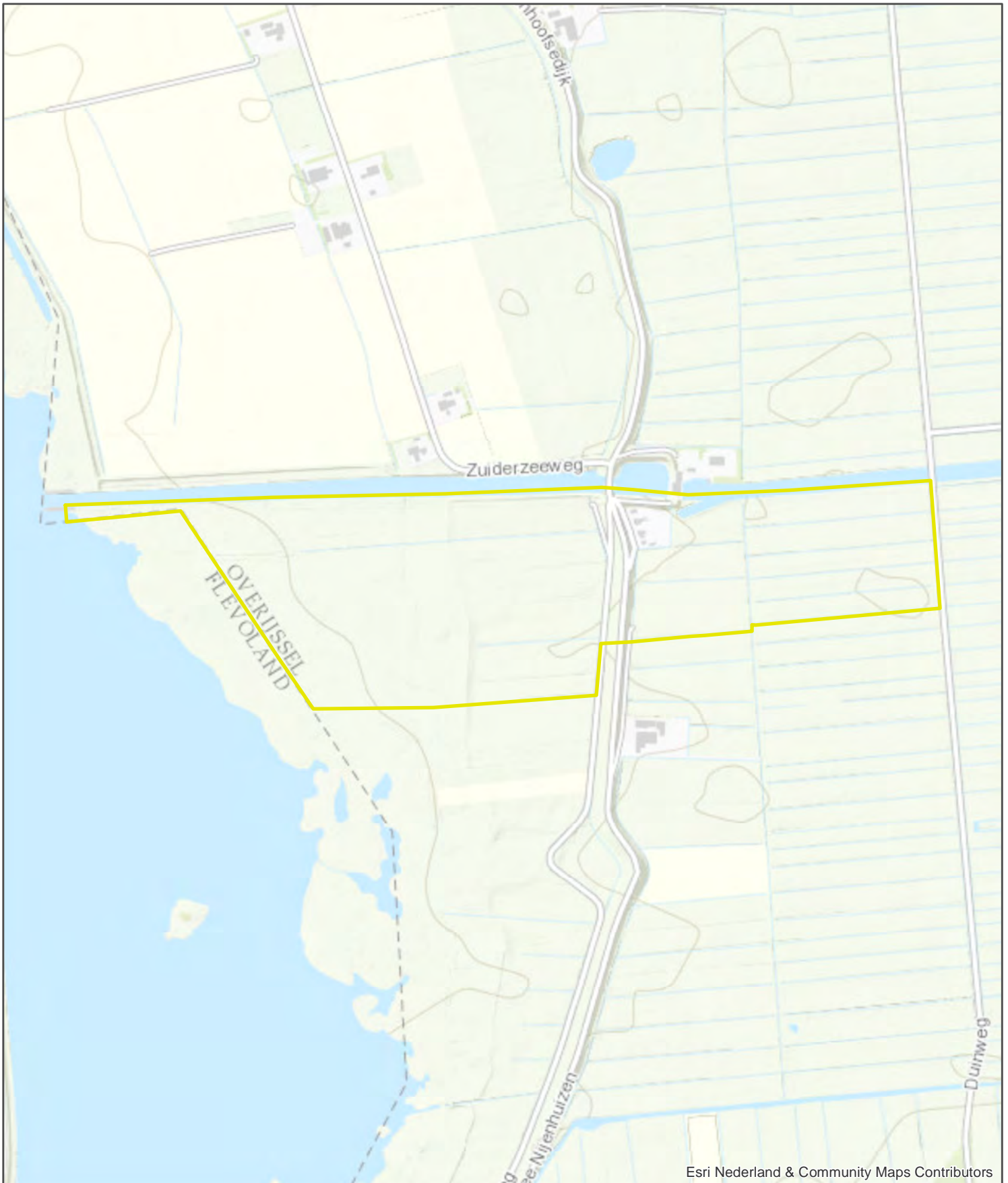
 Projectgrenzen

## Muggenbeet Deelgebied 6



datum: 11-12-2017 N  
schaal (A4): 1:25.000 







Esri Nederland & Community Maps Contributors

 Projectgrenzen

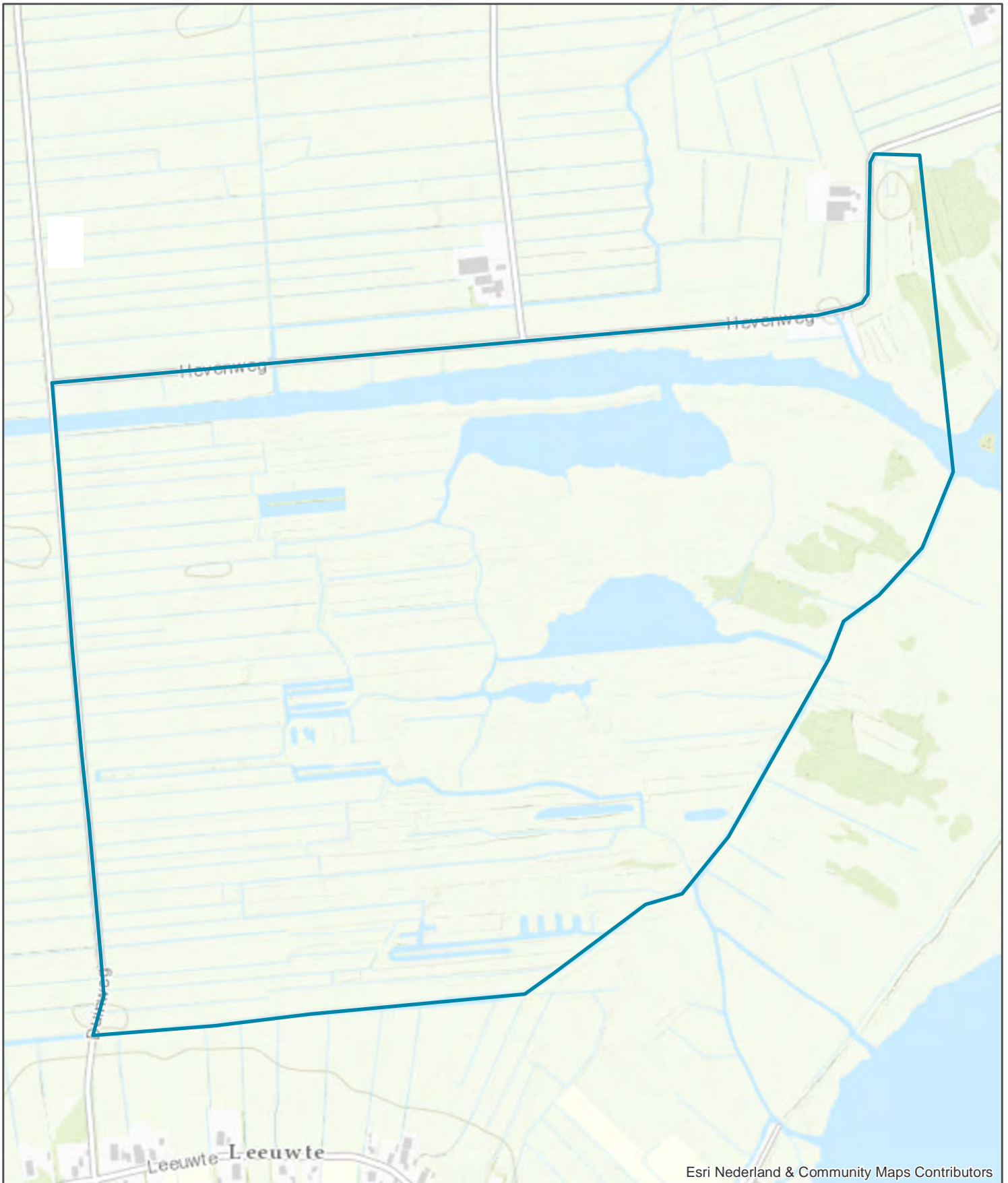
**Verbinding  
Wieden-Vollenhovermeer**  
Deelgebied 9



datum: 11-12-2017N  
schaal (A4): 1:10.000 







Esri Nederland & Community Maps Contributors


 Projectgrenzen

## Duinweg Leeuwte


### Deelgebied 10



datum: 11-12-2017N

schaal (A4): 1:10.000 

0 100 200 300 400 m



## BIJLAGE B : BODEMKWALITEITSKAARTEN

**Statistische parameters, toetsing aan Besluit Bodemkwaliteit**

\* De norm voor Barium geldt alleen voor die situaties waarbij duidelijke sprake is van antropogene bodemverontreiniging. Voor overige situaties is de norm voor Barium tijdelijk buitenwerking gesteld. streven is om voor Barium binnen enkele jaren een nieuw toetsingskader te introduceren.



Heterogeniteit (mate betrouwbaarheid van de bepaalde diffuse bodemkwaliteit)

De heterogeniteit van een stof in een zone wordt bepaald door een index die volgt uit de volgende formule

$$\frac{(P95 - P5)}{(Mwi - AW2000)}$$

- sterke heterogeniteit (Index > 0,7)
- er is sprake van heterogeniteit (0,5 < index < 0,7)
- beperkte heterogeniteit (0,2 < Index < 0,5)
- weinig heterogeniteit (Index < 0,2)

Printdatum: 04-02-2013

**Bovengrond**

- waarde > max. waarde industrie
- max. waarde wonen < waarde < max. waarde industrie
- achtergrondwaarde < waarde < max. waarde wonen
- waarde < achtergrondwaarde

**Deelgebied Statistische parameters**

Buitengebied_BG		bodemkwaliteitsklasse: landbouw/natuur																	Lut = 4,8 %						
Gezoneerd: ja		ontgravingskaart: landbouw/natuur																	OS = 5,3 %						
Stoffen	N	% detec. Limiet	Min	5P	25P	50P	60P	70P	75P	80P	90P	95P	Max	Onderkant 80% betr.	Gem	Bovenkant 80% betr.	VC	Heterogeniteit	Gem. > Ind.	Risicotoolbox P95> I	Stoffen	achtergrond waarde	max. waarde wonen	max. waarde industrie	interventiewaarde bodem
Ba*	585	22,35%	3,50	7,00	14,00	23,10	29,00	36,00	42,00	51,00	79,60	149,60	340,00	35,76	38,05	40,34	1,14				Ba*				
Cd	3189	62,96%	0,03	0,12	0,28	0,28	0,28	0,28	0,28	0,28	0,28	0,35	0,50	4,96	0,29	0,29	0,30	0,57	0,15	nee	Cd	0,4	0,83	3,0	9,0
Co	637	48,24%	0,21	0,70	2,10	2,10	2,10	3,10	3,90	4,70	7,10	8,80	50,00	3,19	3,35	3,51	0,94	0,12	nee	nee	Co	5,6	12,97	70,4	70,4
Cu	3230	18,70%	0,30	3,50	3,50	7,10	8,90	11,00	12,00	14,00	20,00	25,00	100,00	9,75	9,94	10,13	0,86	0,25	nee	nee	Cu	23,4	31,57	111,1	111,1
Hg	3165	75,49%	0,01	0,04	0,05	0,07	0,10	0,13	0,14	0,14	0,14	0,19	7,00	0,10	0,10	0,10	1,65	0,04	nee	nee	Hg	0,11	0,62	3,6	26,8
Pb	3209	14,40%	1,50	6,80	9,10	15,00	19,00	23,00	26,00	30,00	43,20	59,60	670,00	21,82	22,41	23,01	1,18	0,16	nee	nee	Pb	35,3	148,44	374,6	374,6
Mo	635	100,00%	0,06	0,56	0,74	1,05	1,05	1,05	1,05	1,05	2,10	2,10	7,60	1,07	1,10	1,12	0,48	0,01	nee	nee	Mo	1,5	88	190,0	190,0
Ni	3183	22,98%	0,20	2,00	2,10	3,50	3,50	5,60	7,90	11,00	21,00	30,00	91,00	7,27	7,48	7,68	1,23	1,02	nee	nee	Ni	14,8	16,45	42,2	42,2
Zn	3261	6,92%	0,20	8,60	14,00	27,00	35,00	47,00	54,00	63,00	92,00	110,00	2100,00	41,70	43,09	44,49	1,45	0,34	nee	nee	Zn	72,3	103,24	371,7	371,7
PCB (som7)	580	68,97%	0,0007	0,0034	0,0049	0,0060	0,0098	0,0098	0,0098	0,0100	0,0150	0,0200	0,2400	0,0089	0,0097	0,0105	1,50	0,06	nee	nee	PCB (som7)	0,0106	0,0106	0,2659	0,5318
PAK (VROM 10)	3094	26,21%	0,01	0,07	0,14	0,35	0,50	0,77	1,00	1,30	3,10	5,84	48,00	1,27	1,34	1,42	2,43	0,15	nee	nee	PAK (VROM 10)	1,5	6,8	40,0	40,0
M.O.	3523	77,39%	0,00	7,00	14,00	26,60	35,00	35,00	35,00	35,00	55,00	85,00	1100,00	32,32	33,36	34,40	1,44	0,47	nee	nee	M.O.	101,0	101,04	265,9	2659,0
Cr	2562	18,50%	0,10	3,50	7,00	10,50	10,50	10,50	11,00	17,00	33,00	45,00	98,00	13,86	14,20	14,55	0,96	0,56	nee	nee	Cr	32,7	36,91	107,2	107,2
As	2576	38,96%	0,07	2,80	2,80	3,50	3,50	7,00	7,00	7,00	14,00	17,00	190,00	6,08	6,29	6,49	1,28	0,39	nee	nee	As	13,1	17,72	49,9	49,9
EOX	282	26,32%	0,04	0,07	0,07	0,14	0,20	0,21	0,21	0,27	0,40	0,60	31,00	0,26	0,42	0,58	5,07				EOX	0,4			

Lintbebouwing_BG		bodemkwaliteitsklasse: wonen																	Lut = 3,5 %						
Gezoneerd: ja		ontgravingskaart: wonen																	OS = 4,6 %						
Stoffen	N	% detec. Limiet	Min	5P	25P	50P	60P	70P	75P	80P	90P	95P	Max	Onderkant 80% betr.	Gem	Bovenkant 80% betr.	VC	Heterogeniteit	Gem. > Ind.	Risicotoolbox P95> I	Stoffen	achtergrond waarde	max. waarde wonen	max. waarde industrie	interventiewaarde bodem
Ba*	42	0,00%	7,00	8,02	8,60	14,00	19,00	37,70	41,25	48,80	66,10	75,70	93,00	22,74	27,52	32,29	0,88				Ba*				
Cd	331	87,23%	0,06	0,14	0,28	0,28	0,28	0,28	0,28	0,28	0,28	0,35	0,40	1,30	0,28	0,29	0,29	0,41	0,11	nee	Cd	0,4	0,8	2,9	8,6
Co	52	66,67%	1,00	1,79	2,10	2,10	2,10	2,10	2,10	2,10	2,66	4,27	5,37	8,60	2,34	2,58	2,82	0,52	0,06	nee	Co	5,0	11,59	62,9	62,9
Cu	350	23,40%	2,00	3,50	3,50	7,00	7,54	9,86	11,00	13,00	18,00	24,55	92,00	8,86	9,51	10,16	1,00	0,25	nee	nee	Cu	22,1	29,77	104,7	104,7
Hg	332	78,00%	0,01	0,04	0,04	0,07	0,11	0,14	0,14	0,14	0,14	0,21	0,50	0,09	0,10	0,10	0,71	0,05	nee	nee	Hg	0,11	0,60	3,5	26,2
Pb	335	14,00%	2,10	3,50	9,10	16,00	20,00	24,00	29,50	35,00	57,60	71,30	130,00	22,23	23,74	25,25	0,91	0,21	nee	nee	Pb	34,2	143,48	362,1	362,1
Mo	52	100,00%	0,56	0,70	1,05	1,05	1,05	1,05	1,05	1,05	1,05	2,10	2,10	2,10	1,08	1,16	1,23	0,37	0,01	nee	Mo	1,5	88	190,0	190,0
Ni	334	4,26%	1,05	2,10	3,10	3,50	3,50	3,81	4,30	5,00	9,51	13,00	26,00	4,47	4,76	5,05	0,86	0,43	nee	nee	Ni	13,5	15,04	38,6	38,6
Zn	332	4,26%	3,50	7,41	16,00	28,00	34,60	45,00	51,00	58,00	83,90	100,00	170,00	36,96	39,21	41,47	0,82	0,33	nee	nee	Zn	67,4	96,23	346,4	346,4
PCB (som7)	52	66,67%	0,0007	0,0019	0,0049	0,0050	0,0075	0,0098	0,0098	0,0098	0,0100	0,0100	0,0343	0,0063	0,0072	0,0081	0,70	0,04	nee	nee	PCB (som7)	0,0092	0,0092	0,2289	0,4578
PAK (VROM 10)	337	14,81%	0,02	0,07	0,28	0,58	0,88	1,40	1,60	2,00	3,50	5,72	13,00	1,24	1,37	1,51	1,40	0,15	nee	nee	PAK (VROM 10)	1,5	6,8	40,0	40,0
M.O.	373	73,47%	0,22	7,00	14,00	35,00	35,00	35,00	35,00	35,42	70,00	95,40	360,00	32,87	35,17	37,47	0,99	0,62	nee	nee	M.O.	87,0	86,99	228,9	2289,2
Cr	279	27,27%	1,40	3,50	5,20	9,10	10,50	10,50	10,50	10,50	15,00	20,00	39,00	8,76	9,18	9,60	0,60	0,23	nee	nee	Cr	31,3	35,34	102,6	102,6
As	286	79,55%	0,07	1,40	2,80	3,50	3,50	4,00	6,88	7,00	7,00	8,00	25,00	4,11	4,32	4,53	0,63	0,19	nee	nee	As	12,6	16,97	47,8	47,8
EOX	77		0,04	0,07	0,07	0,10	0,10	0,20	0,25	0,30	0,40	0,50	1,20	0,15	0,18	0,21	1,06				EOX	0,4			

\* Indien PCB klasse overschrijdend is, maar het gemeten gehalte niet groter dan 2x de Aw waarde wordt deze niet meegenomen als klasseoverschrijdende stof.

**Statistische parameters, toetsing aan Besluit Bodemkwaliteit**

\* De norm voor Barium geldt alleen voor die situaties waarbij duidelijke sprake is van antropogene bodemverontreiniging. Voor overige situaties is de norm voor Barium tijdelijk buitenwerking gesteld. streven is om voor Barium binnen enkele jaren een nieuw toetsingskader te introduceren.



Heterogeniteit (mate betrouwbaarheid van de bepaalde diffuse bodemkwaliteit)

De heterogeniteit van een stof in een zone wordt bepaald door een index die volgt uit de volgende formule

$$(P95 - P5)$$

$$\frac{(Mwi - AW2000)}{}$$

**Ondergrond**

	waarde > max. waarde industrie
	max. waarde wonen < waarde < max. waarde industrie
	achtergrondwaarde < waarde < max. waarde wonen
	waarde < achtergrondwaarde

	sterke heterogeniteit (Index > 0,7)
	er is sprake van heterogeniteit (0,5 < index < 0,7)
	beperkte heterogeniteit (0,2 < Index < 0,5)
	weinig heterogeniteit (Index < 0,2)

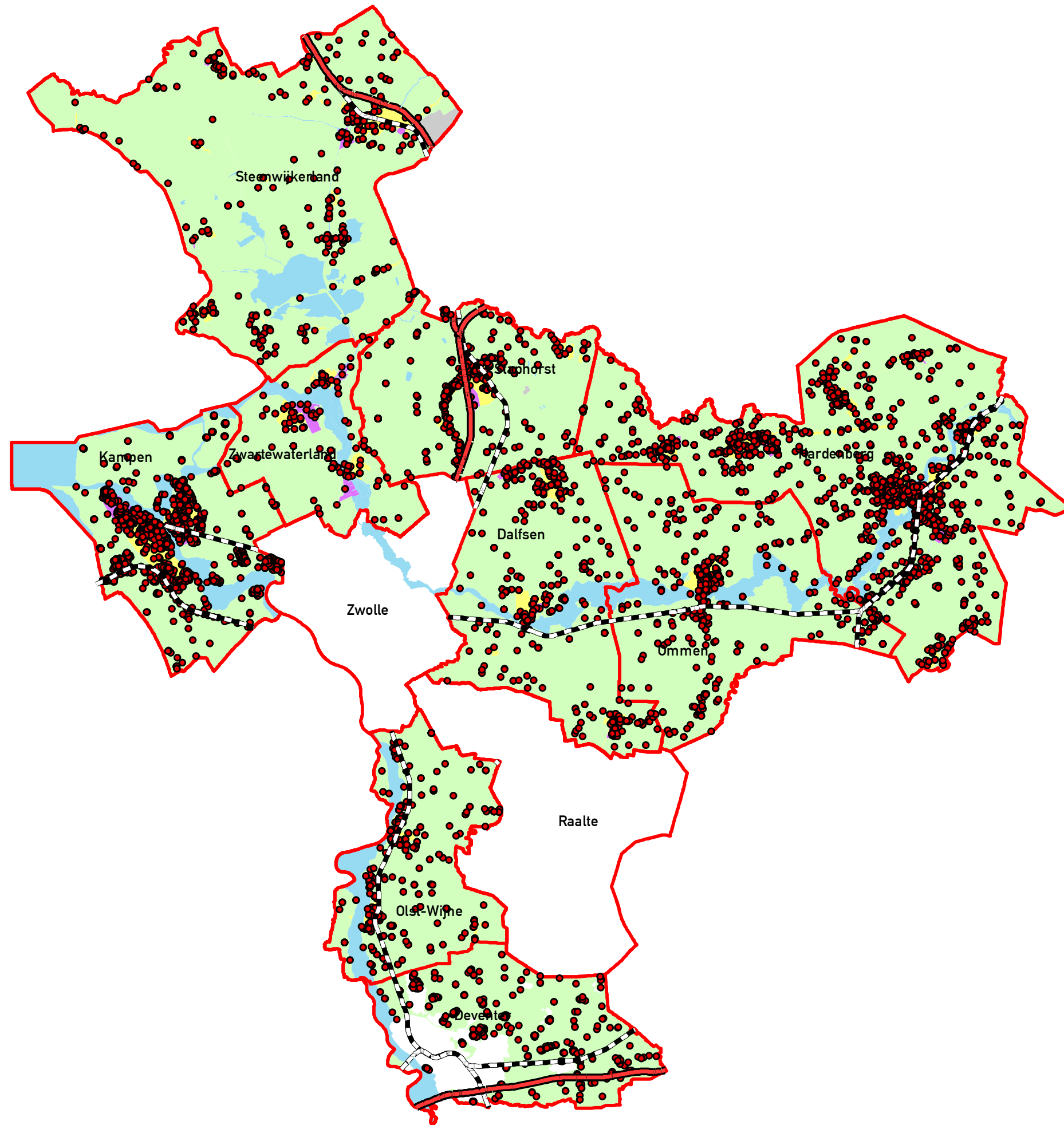
Printdatum: 04-02-2013

**Zone Statistische parameters**

Buitengebied_OG		bodemkwaliteitsklasse: landbouw/natuur															Lut = 4,5 %								
Gezoneerd: ja		ontgravingskaart: landbouw/natuur															OS = 5,5 %								
Stoffen	N	% detec. Limiet	Min	5P	25P	50P	60P	70P	75P	80P	90P	95P	Max	Onderkant 80% betr.	Gem	Bovenkant 80% betr.	VC	Heterogeniteit	Gem. > Ind.	Risicotoolbox P95> I	Stoffen	achtergrond waarde	max. waarde wonen	max. waarde industrie	interventiewaarde bodem
Ba*	463	16,28%	0,14	5,02	8,00	14,00	21,00	34,00	39,00	54,00	95,80	130,00	260,00	31,54	34,08	36,61	1,25			nee	Ba*				
Cd	2420	90,50%	0,01	0,07	0,25	0,28	0,28	0,28	0,28	0,28	0,28	0,35	2,30	0,26	0,27	0,27	0,44	0,11	nee	nee	Cd	0,4	0,84	3,0	9,0
Co	519	32,26%	0,35	0,70	2,10	2,10	2,10	3,01	3,50	4,30	7,10	9,11	24,00	3,06	3,22	3,38	0,87	0,13	nee	nee	Co	5,4	12,69	68,9	68,9
Cu	2447	30,93%	0,07	1,47	3,50	3,50	3,50	7,00	7,00	8,00	13,71	18,00	140,00	6,22	6,42	6,62	1,21	0,19	nee	nee	Cu	23,3	31,48	110,8	110,8
Hg	2414	76,17%	0,01	0,03	0,04	0,07	0,07	0,11	0,14	0,14	0,14	0,14	7,00	0,08	0,09	0,09	1,95	0,03	nee	nee	Hg	0,11	0,62	3,6	26,8
Pb	2441	38,00%	0,09	2,50	5,10	9,10	9,10	9,10	10,50	14,00	22,40	33,00	260,00	11,40	11,79	12,18	1,27	0,09	nee	nee	Pb	35,3	148,17	374,0	374,0
Mo	516	91,94%	0,06	0,56	1,05	1,05	1,05	1,05	1,05	1,05	2,10	2,10	16,00	1,12	1,18	1,23	0,77	0,01	nee	nee	Mo	1,5	88	190,0	190,0
Ni	2436	17,55%	0,07	1,80	2,10	3,50	3,50	5,60	7,40	10,00	19,00	27,00	48,00	6,76	6,97	7,19	1,19	0,93	nee	nee	Ni	14,5	16,17	41,5	41,5
Zn	2457	21,45%	0,04	3,50	7,70	14,00	14,00	19,60	23,10	31,00	56,00	81,00	190,00	23,16	24,44	25,73	2,03	0,26	nee	nee	Zn	71,7	102,48	368,9	368,9
PCB (som7)	474	78,82%	0,0007	0,0028	0,0049	0,0050	0,0098	0,0098	0,0098	0,0100	0,0140	0,0200	0,4600	0,0088	0,0102	0,0116	2,34	0,07	nee	nee	PCB (som7)	0,0109	0,0109	0,270	0,5460
PAK (VROM 10)	2270	53,82%	0,01	0,05	0,14	0,14	0,28	0,30	0,35	0,37	0,86	1,56	48,00	0,52	0,58	0,63	3,86	0,04	nee	nee	PAK (VROM 10)	1,5	6,8	40,0	40,0
M.O.	2653	67,67%	0,38	7,00	14,00	20,00	35,00	35,00	35,00	35,00	56,00	140,00	12000,00	63,16	74,24	85,32	6,00	0,75	nee	nee	M.O.	103,7	103,73	273,0	2729,8
Cr	1919	26,79%	0,21	3,50	5,40	10,50	10,50	10,50	10,50	14,00	27,00	38,10	76,00	12,08	12,41	12,74	0,91	0,47	nee	nee	Cr	32,5	36,6	106,3	106,3
As	1908	44,07%	0,10	2,31	2,80	3,50	3,50	6,90	7,00	7,00	11,00	14,65	110,00	5,33	5,49	5,66	1,01	0,34	nee	nee	As	13,1	17,68	49,8	49,8
EOX	213	75,00%	0,00	0,07	0,07	0,07	0,10	0,14	0,20	0,21	0,30	0,55	1,60	0,15	0,17	0,19	1,40			nee	EOX	0,4			

Lintbebouwing_OG		bodemkwaliteitsklasse: landbouw/natuur															Lut = 4,3 %								
Gezoneerd: ja		ontgravingskaart: landbouw/natuur															OS = 8,0 %								
Stoffen	N	% detec. Limiet	Min	5P	25P	50P	60P	70P	75P	80P	90P	95P	Max	Onderkant 80% betr.	Gem	Bovenkant 80% betr.	VC	Heterogeniteit	Gem. > Ind.	Risicotoolbox P95> I	Stoffen	achtergrond waarde	max. waarde wonen	max. waarde industrie	interventiewaarde bodem
Ba*	35	33,33%	5,10	5,60	7,00	12,00	14,00	26,60	29,50	41,80	76,20	103,00	120,00	20,67	27,66	34,66	1,17			nee	Ba*				
Cd	291	89,13%	0,06	0,12	0,28	0,28	0,28	0,28	0,28	0,28	0,35	0,35	1,60	0,27	0,28	0,28	0,40	0,08	nee	nee	Cd	0,5	0,91	3,3	9,9
Co	44	66,67%	0,21	1,06	2,10	2,10	2,10	2,62	2,80	3,24	3,54	6,32	11,00	2,37	2,73	3,08	0,68	0,08	nee	nee	Co	5,3	12,42	67,4	67,4
Cu	301	43,48%	0,20	2,10	3,50	3,50	5,50	7,00	7,70	9,10	14,00	19,00	140,00	6,56	7,33	8,10	1,42	0,18	nee	nee	Cu	24,8	33,53	118,0	118,0
Hg	290	82,10%	0,01	0,04	0,04	0,07	0,11	0,14	0,14	0,14	0,14	0,18	0,92	0,09	0,09	0,10	0,82	0,04	nee	nee	Hg	0,11	0,63	3,6	27,2
Pb	292	26,09%	1,00	3,50	7,00	9,10	9,84	15,00	19,00	24,00	38,00	62,90	180,00	15,52	17,11	18,69	1,24	0,17	nee	nee	Pb	36,6	153,82	388,2	388,2
Mo	45	100,00%	0,56	0,70	1,05	1,05	1,05	1,05	1,05	1,05	2,10	2,10	2,10	1,09	1,16	1,24	0,34	0,01	nee	nee	Mo	1,5	88	190,0	190,0
Ni	292	10,87%	0,70	2,10	3,00	3,50	3,50	4,87	5,93	7,64	13,00	18,00	40,00	5,36	5,81	6,26	1,02	0,60	nee	nee	Ni	14,3	15,89	40,7	40,7
Zn	292	10,87%	3,50	3,50	11,98	14,00	22,00	27,00	33,25	41,80	66,90	88,45	170,00	25,34	27,43	29,53	1,02	0,27	nee	nee	Zn	74,8	106,83	384,6	384,6
PCB (som7)	45	100,00%	0,0007	0,0034	0,0049	0,0050	0,0098	0,0098	0,0098	0,0100	0,0182	0,0198	0,0343	0,0072	0,0084	0,0096	0,74	0,04	nee	nee	PCB (som7)	0,0160	0,0160	0,3999	0,7998
PAK (VROM 10)	274	33,96%	0,01	0,07	0,14	0,30	0,41	0,70	0,94	1,20	2,77	6,48	28,00	1,00	1,23	1,45	2,39	0,17	nee	nee	PAK (VROM 10)	1,5	6,8	40,0	40,0
M.O.	336	64,62%	0,11	7,00	14,00	26,60	35,00	35,00	35,00	35,00	105,00	245,00	7000,00	91,37	135,77	180,17	4,68	0,96	nee	nee	M.O.	152,0	151,96	399,9	3999,0
Cr	247	23,26%	1,50	3,50	3,50	10,50	10,50	10,50	10,50	13,80	21,00	27,70	53,00	10,07	10,77	11,47	0,80	0,35	nee	nee	Cr	32,2	36,28	105,3	105,3
As	248	79,07%	1,26	2,15	2,80	3,50	3,50	6,39	7,00	7,00	7,00	10,33	23,00	4,51	4,76	5,01	0,65	0,21	nee	nee	As	13,7	18,53	52,2	52,2
EOX	73		0,04	0,07	0,07	0,18	0,20	0,32	0,40	0,53	0,88	1,04	2,00	0,27	0,33	0,40	1,30			nee	EOX	0,6			

\* Indien PCB klasse overschrijdend is, maar het gemeten gehalte niet groter dan 2x de Aw waarde wordt deze niet meegenomen als klasseoverschrijdende stof.



## Legenda

- Waarnemingen
- Overig
- Wonen
- Industrie
- Water
- Niet gezoneerd
- ~ Snelwegen
- - - Spoorlijnen

### Waarnemingenkaart Bovengrond

*Project:* Bodemkwaliteitskaart regio IJsselland


*Opdrachtgever:*  
 Regio IJsselland:  
 Gemeenten Dalfsen, Deventer, Hardenberg,  
 Kampen, Olst-Wijhe, Ommen, Staphorst,  
 Steenwijkerland en  
 Zwartewaterland,  
 Waterschap Groot Salland,  
 Waterschap Velt en Vecht

*Projectnr.:* 10J114 *Kaartnr.:* 6a  
*Datum:* Oktober 2012

*Auteur:* Daniël van Putten

*Gezien:* Marcel Stienstra

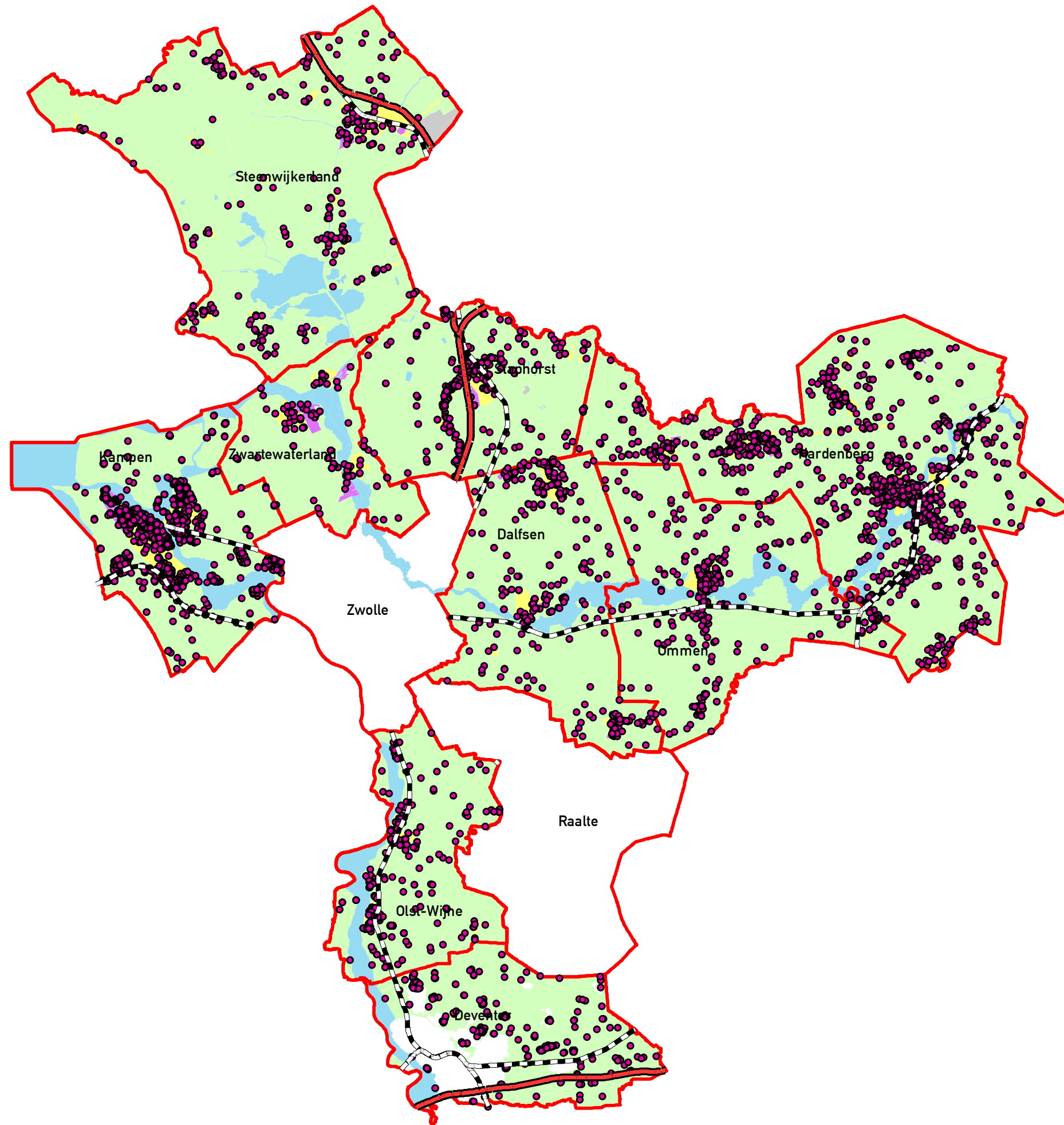
0 1,5 3 6 Kilometers



MILIEU • RUIMTE • WATER

**CSO**





## Legenda

- Waarnemingen
- Overig
- Wonen
- Industrie
- Water
- Niet gezoneerd
- ~ Snelwegen
- - - Spoorlijnen

### Waarnemingenkaart Ondergrond

*Project:* Bodemkwaliteitskaart regio IJsselland


*Opdrachtgever:*  
 Regio IJsselland:  
 Gemeenten Dalfsen, Deventer, Hardenberg,  
 Kampen, Olst-Wijhe, Ommen, Staphorst,  
 Steenwijkerland en  
 Zwartewaterland,  
 Waterschap Groot Salland,  
 Waterschap Velt en Vecht

*Projectnr.:* 10J114      *Kaartnr.:* 6b  
*Datum:* Oktober 2012

*Auteur:* Daniël van Putten

*Gezien:* Marcel Stienstra

0 1,5 3 6 Kilometers





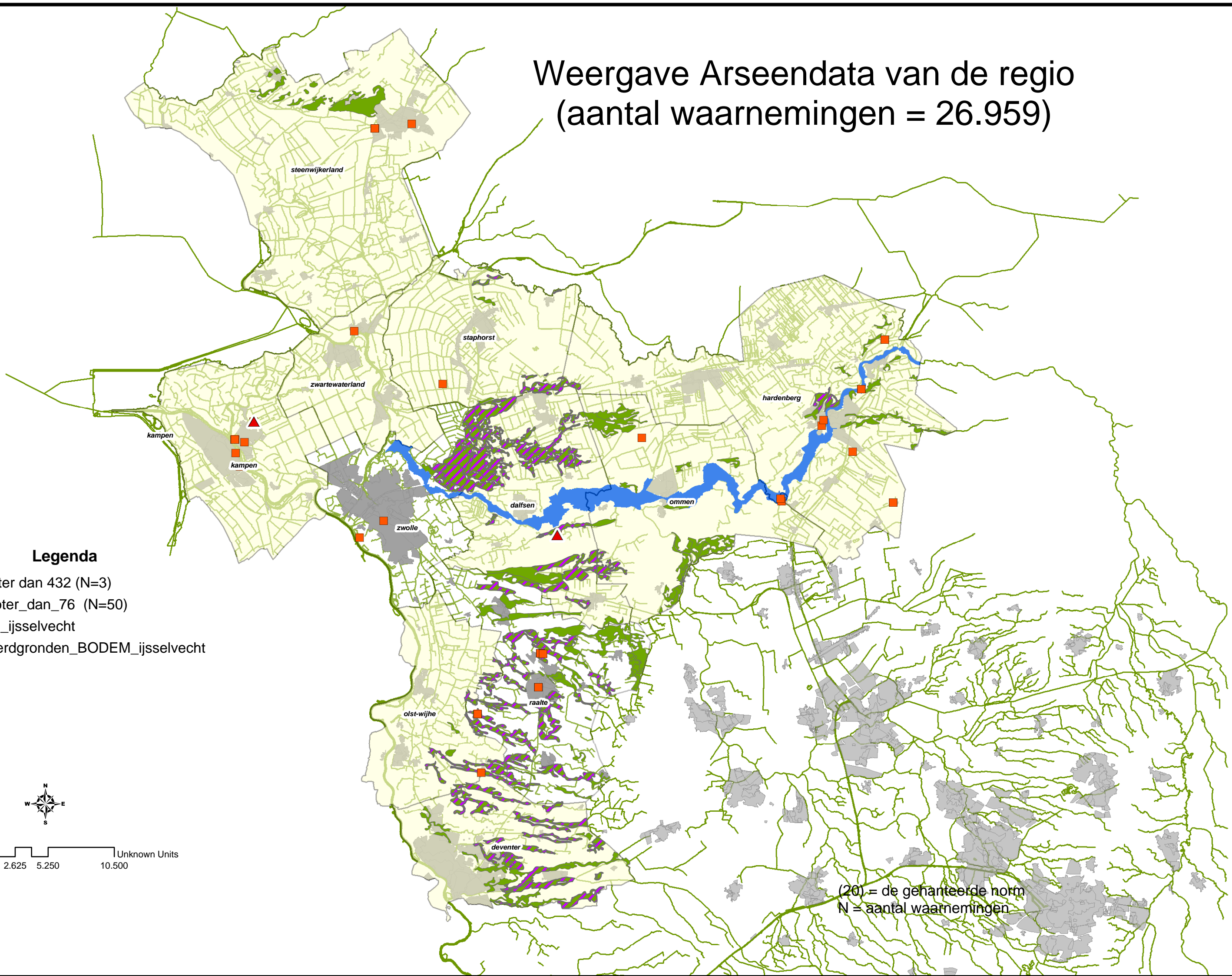
# Weergave Arseendata van de regio (aantal waarnemingen = 26.959)

- Legenda**
- ▲ As groter dan 432 (N=3)
  - As\_groter\_dan\_76 (N=50)
  - ▨ arseen\_ijsselvecht
  - bekeerdgronden\_BODEM\_ijsselvecht



0 2.625 5.250 10.500 Unknown Units

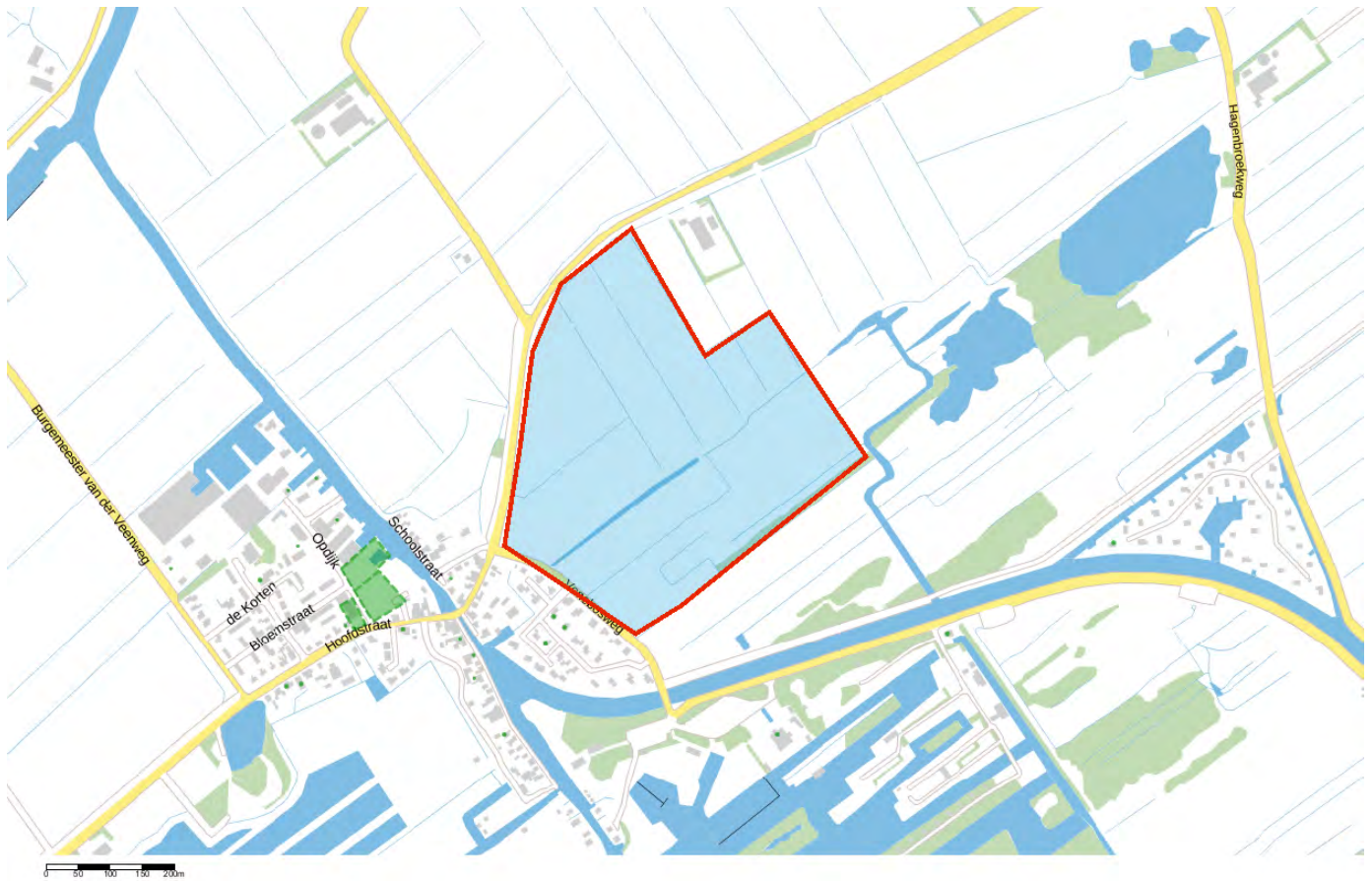
(20) = de gehanteerde norm  
N = aantal waarnemingen



## BIJLAGE C : OMGEVINGSRAPPORTEN

# deelgebied 4-1

Omgevingsrapportage



### Bodem

Locaties

### Ondergrond

Kadastraal perceel

topografie

Selectie

## Inhoudsopgave

Voorblad  
Inhoudsopgave  
Inleiding  
Kaarten  
Disclaimer  
Toelichting

## Inleiding

Indien er stoffen in de bodem voorkomen die van nature niet in de bodem zitten is sprake van bodemverontreiniging. De provincie Overijssel speelt een rol bij het saneren of beheersen van een bodemverontreiniging.

De provincie Overijssel en vijf grote gemeenten in Overijssel (Almelo, Deventer, Enschede, Hengelo en Zwolle) zijn in het kader van de Wet bodembescherming (Wbb) aangewezen als de instanties die toezien op het saneren van verontreinigde bodem en het voorkomen van nieuwe bodemverontreiniging (bevoegd gezag Wetbodembescherming). Zij sturen de bodemsaneringsoperatie en voeren zelf bodemsaneringen uit en beoordelen plannen en saneringen die door anderen (bedrijven, particulieren en gemeenten) worden uitgevoerd. Hierbij kan de provincie juridische en financiële instrumenten inzetten. In dit kader worden bodemgegevens verzameld in het bodeminformatiesysteem (BIS) van de provincie.

In deze rapportage treft u gegevens aan die afkomstig zijn uit het BIS van de provincie Overijssel. Hiermee krijgt u een indruk van de aan- of afwezigheid van gegevens over mogelijke bodemverontreiniging in het geselecteerde gebied.

De provincie is bevoegd gezag met betrekking tot ernstige bodemverontreiniging. Gemeenten zijn bevoegd voor wat betreft de niet ernstige bodemverontreiniging. Vaak werken gemeenten met hetzelfde BIS en zijn de gegevens opgenomen in de rapportage. Welke gemeenten dat zijn kunt u vinden op: <http://www.overijssel.nl/over-overijssel/cijfers-kaarten/bodem/bodem/uitleg-gebruik/>.

Als u vragen heeft over de in dit rapport vermelde gegevens dan kunt u contact opnemen met de provincie Overijssel via email [postbus@overijssel.nl](mailto:postbus@overijssel.nl) of telefonisch 038 425 24 23.

**Binnen het aangegeven zoekgebied is geen informatie aangetroffen.**





## Disclaimer

De bodeminformatie die je in deze rapportage aantreft is met zorg door gemeenten of de provincie in het bodeminformatiesysteem ingevoerd. Toch kan het voorkomen dat informatie is verouderd, onvolledig is of onjuistheden bevat. De provincie Overijssel is niet aansprakelijk voor enigerlei schade die het directe of indirecte gevolg is van of in verband staat met het gebruik van deze informatie. Het ontbreken van gegevens in het BIS of deze rapportage wil niet zeggen dat er geen bodemverontreiniging op een perceel of in een gebied aanwezig is. Indien je fouten of onvolkomenheden in de rapportage aantreft kun je ons helpen door deze te mailen naar [postbus@overijssel.nl](mailto:postbus@overijssel.nl)



## Toelichting

Samenstelling van bodeminformatie in het bodeminformatiesysteem (BIS)

Verontreinigende activiteiten (HBB) Dat verontreinigende stoffen toch in de bodem terecht komen is vaak het gevolg van bedrijfsactiviteiten. Maar er kan ook sprake zijn van bodemverontreiniging door bijvoorbeeld het ophogen van terreinen voor het bouwrijp maken, het lekken van een brandstoftank of een ongeval. Op basis van (archieff)onderzoek zijn potentiële verontreinigingen op basis van (voormalige)bedrijfsactiviteiten (UBI's) en de bekende bodemverontreinigingen in beeld gebracht, het zgn. landsdekkend beeld (LDB, 2004). De potentiële verontreinigingen vormen het zgn. HistorischBodemBestand (HBB). Deze gegevens vormen de basis voor de werkvoorraad van de provincie. Afhankelijk van de score van de UBI behoort een locatie tot de werkvoorraad (potentiële)bodemverontreiniging die voor 2030 gesaneerd danwel beheerst moet zijn of de spoedeisende werkvoorraad die voor 2015 gesaneerd danwel beheerst moet zijn. Ook voor het bewaken van de voortgang van de bodemsaneringsoperatie van de locaties waar de provincie bevoegd gezag is en de eigen werkprocessen maakt de provincie gebruik van het BIS.

### Het Wbb-traject / vervolg Wbb

(potentiële)bodemverontreinigingslocaties doorlopen een zgn. Wbb-traject van onderzoek en sanering totdat de locatie niet meer tot de werkvoorraad van de provincie behoort. De locatie is dan voldoende onderzocht of gesaneerd. Indien op de locatie na sanering nog een restverontreiniging achterblijft (bijv. indien een verontreiniging wordt afgedekt met een verharding of leeflaag) dan is sprake van nazorg. Nazorgmaatregelen worden vastgelegd en gecontroleerd. In dit rapport wordt per locatie aangegeven in welke fase van het Wbb-traject een locatie zich bevindt (Vervolg Wbb-traject):

**Wbb traject starten (Wbb-vervolg=Uitvoeren historisch onderzoek)**

De locatie behoort op basis van vooronderzoek of vanuit het HBB tot de werkvoorraad van de provincie maar er is nog geen (historisch)onderzoek uitgevoerd. Op enig moment zal onderzoek plaats moeten vinden.

**Bodemonderzoek uitvoeren (Wbb-vervolg=Uitvoeren (aanvullend) OO, NO)**

Vooronderzoek of historisch onderzoek geeft aanleiding om bodemonderzoek te doen. Daarbij kan sprake zijn van verkennend of nader onderzoek.

**Saneringsonderzoek uitvoeren (Wbb-vervolg=Uitvoeren (aanvullend) SO)**

Op basis van nader onderzoek is bepaald dat gesaneerd moet worden. Het saneringsonderzoek is gericht op de inventarisatie van de mogelijke wijzen van sanering en zal uitmondend in een keuze van de wijze van sanering Verontreinigende activiteiten (HBB) Dat verontreinigende stoffen toch in de bodem terecht komen is vaak het gevolg van bedrijfsactiviteiten. Maar er kan ook sprake zijn van bodemverontreiniging door bijvoorbeeld het ophogen van terreinen voor het bouwrijp maken, het lekken van een brandstoftank of een ongeval. Op basis van (archieff)onderzoek zijn potentiële verontreinigingen op basis van (voormalige)bedrijfsactiviteiten (UBI's) en de bekende bodemverontreinigingen in beeld gebracht, het zgn. landsdekkend beeld (LDB, 2004). De potentiële verontreinigingen vormen het zgn. HistorischBodemBestand (HBB). Deze gegevens vormen de basis voor de werkvoorraad van de provincie. Afhankelijk van de score van de UBI behoort een locatie tot de werkvoorraad (potentiële)bodemverontreiniging die voor 2030 gesaneerd danwel beheerst moet zijn of de spoedeisende werkvoorraad die voor 2015 gesaneerd danwel beheerst moet zijn. Ook voor het bewaken van de voortgang van de bodemsaneringsoperatie van de locaties waar de provincie bevoegd gezag is en de eigen werkprocessen maakt de provincie gebruik van het BIS.

**Het Wbb-traject / vervolg Wbb**

(potentiële)bodemverontreinigingslocaties doorlopen een zgn. Wbb-traject van onderzoek en sanering totdat de locatie niet meer tot de werkvoorraad van de provincie behoort. De locatie is dan voldoende onderzocht of gesaneerd. Indien op de locatie na sanering nog een restverontreiniging achter blijft (bijv. indien een verontreiniging wordt afgedekt met een verharding of leeflaag) dan is sprake van nazorg. Nazorgmaatregelen worden vastgelegd en gecontroleerd. In dit rapport wordt per locatie aangegeven in welke fase van het Wbb-traject een locatie zich bevindt (Vervolg Wbb-traject):

**Wbb traject starten (Wbb-vervolg=Uitvoeren historisch onderzoek)**

De locatie behoort op basis van vooronderzoek of vanuit het HBB tot de werkvoorraad van de provincie maar er is nog geen (historisch)onderzoek uitgevoerd. Op enig moment zal onderzoek plaats moeten vinden.

**Bodemonderzoek uitvoeren (Wbb-vervolg=Uitvoeren (aanvullend) OO, NO)**

Vooronderzoek of historisch onderzoek geeft aanleiding om bodemonderzoek te doen. Daarbij kan sprake zijn van verkennend of nader onderzoek.

**Saneringsonderzoek uitvoeren (Wbb-vervolg=Uitvoeren (aanvullend) SO)**

Op basis van nader onderzoek is bepaald dat gesaneerd moet worden. Het saneringsonderzoek is gericht op de inventarisatie van de mogelijke wijzen van sanering en zal uitmondend in een keuze van de wijze van sanering

**Saneringsplan opstellen (Wbb-vervolg= Opstellen/uitvoeren (aanvullend) SP)**

Als op is vastgesteld dan sanering moet worden uitgevoerd dient een saneringsplan opgesteld te worden. Het saneringsplan wordt door het bevoegd gezag beschikt. In de beschikking op het saneringsplan kan het bevoegd gezag nadere eisen stellen aan de sanering. De saneerder voert de sanering uit overeenkomstig het door het bevoegd gezag goedgekeurde saneringsplan en de voorschriften die zij aan de instemming hebben verbonden.

**Sanering en/of evaluatie uitvoeren (Wbb-vervolg=start sanering of uitvoeren (aanvullende) evaluatie)**

Als het bevoegd gezag heeft ingestemd met het saneringsplan kan de sanering worden uitgevoerd. Na afronding van de sanering stelt de saneerder een evaluatierapport op. Op basis van het evaluatierapport zal het bevoegd gezag beoordelen of een sanering voldoende is uitgevoerd. Voldoende gesaneerde locatie behoren daarmee niet meer tot de werkvoorraad van de provincie.

**Zorgmaatregelen uitvoeren (Wbb-vervolg=uitvoeren tijdelijke beveiliging, actieve nazorg, monitoring en registratie restverontreiniging)**

Na sanering kan sprake zijn van restverontreiniging (bijv. indien sprake is van een afdeklaag als saneringsmaatregel). Deze maatregelen kunnen bestaan uit beperkingen in het gebruik van de locatie of het voorkomen blootstelling aan of

**verspreiding van de restverontreiniging. Gesaneerd (Wbb-vervolg=voldoende gesaneerd)**

Indien een sanering is uitgevoerd wordt doo het bevoegd gezag het evaluatierapport beoordeeld. Indien met een beschikking wordt ingestemd met de uitgevoerde sanering (aan de saneringsdoelstelling is voldaan) behoort de locatie niet meer tot de werkvoorraad van de provincie. Wel kan nog sprake zijn van nazorg zoals bijvoorbeeld het in stand houden van een afdeklaag of het verplicht melden van gewijzigd gebruik.

**Geen werkvoorraad (meer) (Wbb-vervolg=voldoende onderzocht of leeg)**

De locatie behoort op basis van de UBI score niet tot de werkvoorraad of is voldoende onderzocht of er is geen aanleiding tot onderzoek maar wel bodeminformatie beschikbaar.

Toelichting op de gerapporteerde informatie

### Locatie

Algemene gegevens waaronder de locatie in het BIS bekend is. Daarnaast wordt aangegeven of de locatie betrekking heeft op een verontreiniging die na 1 januari 1987 is ontstaan (een zorgplicht geval dat onmiddellijk ongedaan gemaakt moet worden/zijn).

### Status

In de wet bodembescherming wordt onderscheid gemaakt tussen ernstige en niet ernstige verontreinigingen. Op basis daarvan wordt bepaald of een locatie door het bevoegd gezag wordt opgepakt. Voordat het bevoegd gezag hierover in een beschikking een uitspraak doet wordt de beoordeling op basis van historisch- en/of verkennend onderzoek vastgelegd (beoordeling). Indien er een uitspraak is van het bevoegd gezag dan wordt dat vermeld bij het veld 'Beschikking'.

### Sanering

In een saneringsplan wordt aangegeven hoe de sanering wordt uitgevoerd. Dit kan in fasen gebeuren of in delen van de verontreiniging. Indien het bevoegd gezag een termijn heeft afgegeven voor het starten van de sanering dan wordt dat hier vermeld. Door het beoordelen van een evaluatierapport van de sanering wordt tevens de einddatum van de sanering bepaald.

### Uitgevoerde onderzoeken

Een lijst van rapporten die betrekking hebben op de locatie. Deze rapporten worden in het geval van ernstige verontreiniging beoordeeld door het bevoegd gezag Wbb (provincie). Door uitwisseling van gegevens met gemeenten worden ook rapporten vermeld die in het bezit zijn van de betreffende gemeente maar die niet bij de provincie aanwezig zijn.

### (mogelijk) Verontreinigende activiteiten

Dit is een overzicht van potentieel verontreinigende (bedrijfs)activiteiten die op de locatie (mogelijk) zijn uitgevoerd, worden vermoed (HBB) en/of zijn onderzocht. Met 'vervallen' wordt aangegeven of een activiteit werkelijk op de locatie heeft plaatsgevonden. Met 'Benoemd' wordt aangegeven of deze activiteit ook in de bodemonderzoeken zijn benoemd. Vervolgens wordt aangegeven of er een verontreiniging veroorzaakt door deze activiteit aanwezig is.

### Geconstateerde Verontreinigingen

Indien verontreinigingen in de grond of het grondwater zijn aangetroffen wordt in deze tabel aangegeven in welke mate overschrijding van de normen heeft plaatsgevonden. Tevens wordt vermeld welke omvang de verontreiniging heeft en op welke diepte deze zit.

### Besluiten

Op basis van de aangeleverde rapporten doet het bevoegd gezag uitspraak over de mate van verontreiniging (ernst), de spoedeisendheid van saneren (spoed), te nemen maatregelen voor, na en

tijdens sanering, saneringsplannen en de uitvoering van de sanering (evaluatie). In dit overzicht worden de door de provincie genomen besluiten vermeld.

*Saneringscontouren*

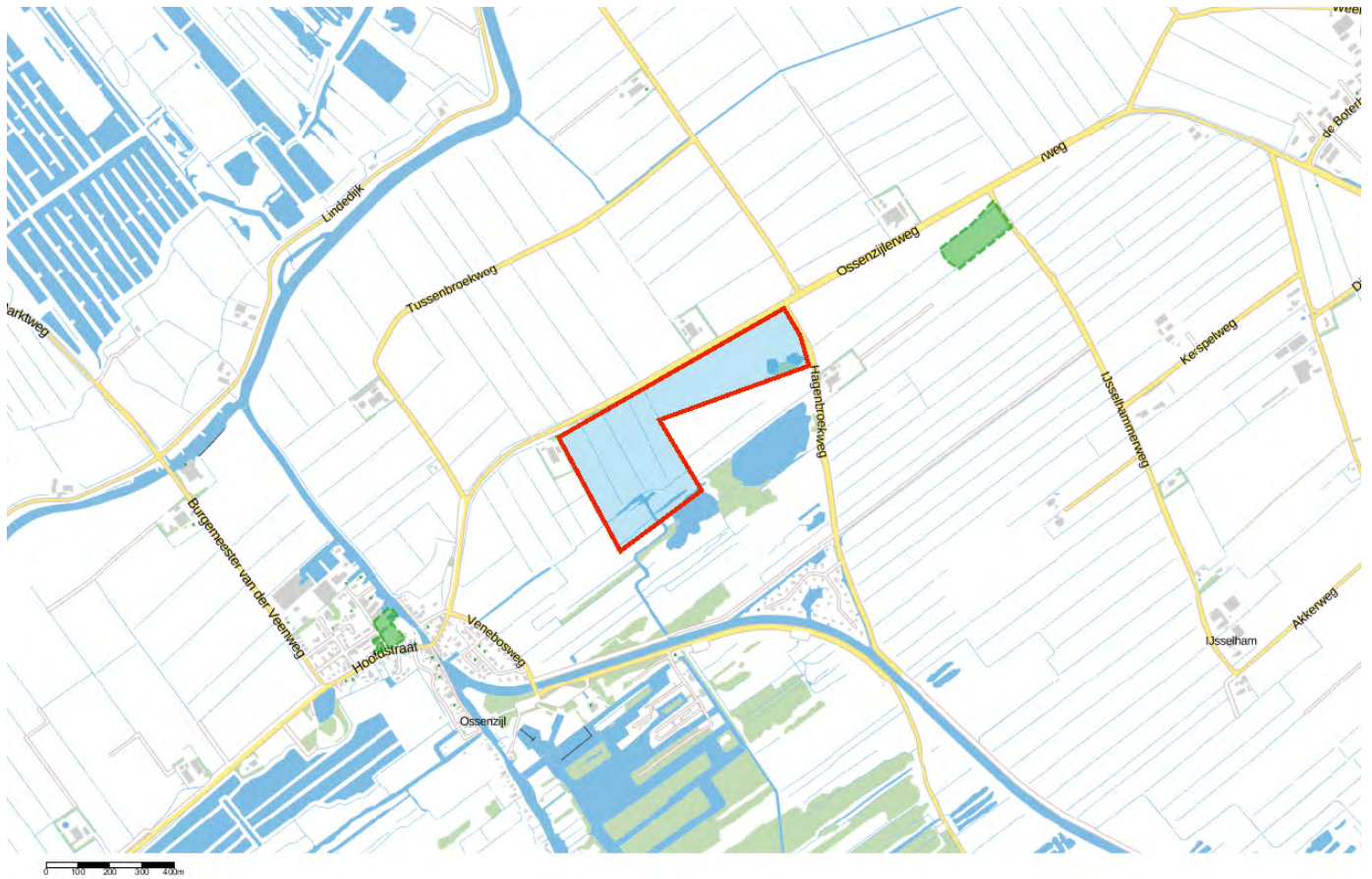
Indien sprake is van sanering in delen of fasen dan worden meerdere contouren vermeld. Per fase of deel wordt aangegeven welke saneringsvariant voor de boven- of ondergrond uiteindelijk is uitgevoerd.

*Zorgmaatregelen*

Indien na sanering nog verontreiniging is achtergebleven zullen maatregelen worden genomen om blootstelling aan of verspreiding van de restverontreiniging te voorkomen. Deze maatregelen worden in het BIS geregistreerd. Het bevoegd gezag houdt toezicht op het in stand houden van deze maatregelen.

## deelgebied 4-2




Omgevingsrapportage



### Bodem

 Locaties

### Ondergrond

-  Kadastraal perceel
-  topografie
-  Selectie

## Inhoudsopgave

Voorblad  
Inhoudsopgave  
Inleiding  
Kaarten  
Disclaimer  
Toelichting

## Inleiding

Indien er stoffen in de bodem voorkomen die van nature niet in de bodem zitten is sprake van bodemverontreiniging. De provincie Overijssel speelt een rol bij het saneren of beheersen van een bodemverontreiniging.

De provincie Overijssel en vijf grote gemeenten in Overijssel (Almelo, Deventer, Enschede, Hengelo en Zwolle) zijn in het kader van de Wet bodembescherming (Wbb) aangewezen als de instanties die toezien op het saneren van verontreinigde bodem en het voorkomen van nieuwe bodemverontreiniging (bevoegd gezag Wetbodembescherming). Zij sturen de bodemsaneringsoperatie en voeren zelf bodemsaneringen uit en beoordelen plannen en saneringen die door anderen (bedrijven, particulieren en gemeenten) worden uitgevoerd. Hierbij kan de provincie juridische en financiële instrumenten inzetten. In dit kader worden bodemgegevens verzameld in het bodeminformatiesysteem (BIS) van de provincie.

In deze rapportage treft u gegevens aan die afkomstig zijn uit het BIS van de provincie Overijssel. Hiermee krijgt u een indruk van de aan- of afwezigheid van gegevens over mogelijke bodemverontreiniging in het geselecteerde gebied.

De provincie is bevoegd gezag met betrekking tot ernstige bodemverontreiniging. Gemeenten zijn bevoegd voor wat betreft de niet ernstige bodemverontreiniging. Vaak werken gemeenten met hetzelfde BIS en zijn de gegevens opgenomen in de rapportage. Welke gemeenten dat zijn kunt u vinden op: <http://www.overijssel.nl/over-overijssel/cijfers-kaarten/bodem/bodem/uitleg-gebruik/>.

Als u vragen heeft over de in dit rapport vermelde gegevens dan kunt u contact opnemen met de provincie Overijssel via email [postbus@overijssel.nl](mailto:postbus@overijssel.nl) of telefonisch 038 425 24 23.

**Binnen het aangegeven zoekgebied is geen informatie aangetroffen.**



## Disclaimer

De bodeminformatie die je in deze rapportage aantreft is met zorg door gemeenten of de provincie in het bodeminformatiesysteem ingevoerd. Toch kan het voorkomen dat informatie is verouderd, onvolledig is of onjuistheden bevat. De provincie Overijssel is niet aansprakelijk voor enigerlei schade die het directe of indirecte gevolg is van of in verband staat met het gebruik van deze informatie. Het ontbreken van gegevens in het BIS of deze rapportage wil niet zeggen dat er geen bodemverontreiniging op een perceel of in een gebied aanwezig is. Indien je fouten of onvolkomenheden in de rapportage aantreft kun je ons helpen door deze te mailen naar [postbus@overijssel.nl](mailto:postbus@overijssel.nl)



## Toelichting

Samenstelling van bodeminformatie in het bodeminformatiesysteem (BIS)

Verontreinigende activiteiten (HBB) Dat verontreinigende stoffen toch in de bodem terecht komen is vaak het gevolg van bedrijfsactiviteiten. Maar er kan ook sprake zijn van bodemverontreiniging door bijvoorbeeld het ophogen van terreinen voor het bouwrijp maken, het lekken van een brandstoftank of een ongeval. Op basis van (archieff)onderzoek zijn potentiële verontreinigingen op basis van (voormalige)bedrijfsactiviteiten (UBI's) en de bekende bodemverontreinigingen in beeld gebracht, het zgn. landsdekkend beeld (LDB, 2004). De potentiële verontreinigingen vormen het zgn. HistorischBodemBestand (HBB). Deze gegevens vormen de basis voor de werkvoorraad van de provincie. Afhankelijk van de score van de UBI behoort een locatie tot de werkvoorraad (potentiële)bodemverontreiniging die voor 2030 gesaneerd danwel beheerst moet zijn of de spoedeisende werkvoorraad die voor 2015 gesaneerd danwel beheerst moet zijn. Ook voor het bewaken van de voortgang van de bodemsaneringsoperatie van de locaties waar de provincie bevoegd gezag is en de eigen werkprocessen maakt de provincie gebruik van het BIS.

### Het Wbb-traject / vervolg Wbb

(potentiële)bodemverontreinigingslocaties doorlopen een zgn. Wbb-traject van onderzoek en sanering totdat de locatie niet meer tot de werkvoorraad van de provincie behoort. De locatie is dan voldoende onderzocht of gesaneerd. Indien op de locatie na sanering nog een restverontreiniging achterblijft (bijv. indien een verontreiniging wordt afgedekt met een verharding of leeflaag) dan is sprake van nazorg. Nazorgmaatregelen worden vastgelegd en gecontroleerd. In dit rapport wordt per locatie aangegeven in welke fase van het Wbb-traject een locatie zich bevindt (Vervolg Wbb-traject):

**Wbb traject starten (Wbb-vervolg=Uitvoeren historisch onderzoek)**

De locatie behoort op basis van vooronderzoek of vanuit het HBB tot de werkvoorraad van de provincie maar er is nog geen (historisch)onderzoek uitgevoerd. Op enig moment zal onderzoek plaats moeten vinden.

**Bodemonderzoek uitvoeren (Wbb-vervolg=Uitvoeren (aanvullend) OO, NO)**

Vooronderzoek of historisch onderzoek geeft aanleiding om bodemonderzoek te doen. Daarbij kan sprake zijn van verkennend of nader onderzoek.

**Saneringsonderzoek uitvoeren (Wbb-vervolg=Uitvoeren (aanvullend) SO)**

Op basis van nader onderzoek is bepaald dat gesaneerd moet worden. Het saneringsonderzoek is gericht op de inventarisatie van de mogelijke wijzen van sanering en zal uitmondend in een keuze van de wijze van sanering Verontreinigende activiteiten (HBB) Dat verontreinigende stoffen toch in de bodem terecht komen is vaak het gevolg van bedrijfsactiviteiten. Maar er kan ook sprake zijn van bodemverontreiniging door bijvoorbeeld het ophogen van terreinen voor het bouwrijp maken, het lekken van een brandstoftank of een ongeval. Op basis van (archieff)onderzoek zijn potentiële verontreinigingen op basis van (voormalige)bedrijfsactiviteiten (UBI's) en de bekende bodemverontreinigingen in beeld gebracht, het zgn. landsdekkend beeld (LDB, 2004). De potentiële verontreinigingen vormen het zgn. HistorischBodemBestand (HBB). Deze gegevens vormen de basis voor de werkvoorraad van de provincie. Afhankelijk van de score van de UBI behoort een locatie tot de werkvoorraad (potentiële)bodemverontreiniging die voor 2030 gesaneerd danwel beheerst moet zijn of de spoedeisende werkvoorraad die voor 2015 gesaneerd danwel beheerst moet zijn. Ook voor het bewaken van de voortgang van de bodemsaneringsoperatie van de locaties waar de provincie bevoegd gezag is en de eigen werkprocessen maakt de provincie gebruik van het BIS.

**Het Wbb-traject / vervolg Wbb**

(potentiële)bodemverontreinigingslocaties doorlopen een zgn. Wbb-traject van onderzoek en sanering totdat de locatie niet meer tot de werkvoorraad van de provincie behoort. De locatie is dan voldoende onderzocht of gesaneerd. Indien op de locatie na sanering nog een restverontreiniging achter blijft (bijv. indien een verontreiniging wordt afgedekt met een verharding of leeflaag) dan is sprake van nazorg. Nazorgmaatregelen worden vastgelegd en gecontroleerd. In dit rapport wordt per locatie aangegeven in welke fase van het Wbb-traject een locatie zich bevindt (Vervolg Wbb-traject):

**Wbb traject starten (Wbb-vervolg=Uitvoeren historisch onderzoek)**

De locatie behoort op basis van vooronderzoek of vanuit het HBB tot de werkvoorraad van de provincie maar er is nog geen (historisch)onderzoek uitgevoerd. Op enig moment zal onderzoek plaats moeten vinden.

**Bodemonderzoek uitvoeren (Wbb-vervolg=Uitvoeren (aanvullend) OO, NO)**

Vooronderzoek of historisch onderzoek geeft aanleiding om bodemonderzoek te doen. Daarbij kan sprake zijn van verkennend of nader onderzoek.

**Saneringsonderzoek uitvoeren (Wbb-vervolg=Uitvoeren (aanvullend) SO)**

Op basis van nader onderzoek is bepaald dat gesaneerd moet worden. Het saneringsonderzoek is gericht op de inventarisatie van de mogelijke wijzen van sanering en zal uitmondend in een keuze van de wijze van sanering

**Saneringsplan opstellen (Wbb-vervolg= Opstellen/uitvoeren (aanvullend) SP)**

Als op is vastgesteld dan sanering moet worden uitgevoerd dient een saneringsplan opgesteld te worden. Het saneringsplan wordt door het bevoegd gezag beschikt. In de beschikking op het saneringsplan kan het bevoegd gezag nadere eisen stellen aan de sanering. De saneerder voert de sanering uit overeenkomstig het door het bevoegd gezag goedgekeurde saneringsplan en de voorschriften die zij aan de instemming hebben verbonden.

**Sanering en/of evaluatie uitvoeren (Wbb-vervolg=start sanering of uitvoeren (aanvullende) evaluatie)**

Als het bevoegd gezag heeft ingestemd met het saneringsplan kan de sanering worden uitgevoerd. Na afronding van de sanering stelt de saneerder een evaluatierapport op. Op basis van het evaluatierapport zal het bevoegd gezag beoordelen of een sanering voldoende is uitgevoerd. Voldoende gesaneerde locatie behoren daarmee niet meer tot de werkvoorraad van de provincie.

**Zorgmaatregelen uitvoeren (Wbb-vervolg=uitvoeren tijdelijke beveiliging, actieve nazorg, monitoring en registratie restverontreiniging)**

Na sanering kan sprake zijn van restverontreiniging (bijv. indien sprake is van een afdeklaag als saneringsmaatregel). Deze maatregelen kunnen bestaan uit beperkingen in het gebruik van de locatie of het voorkomen blootstelling aan of

**verspreiding van de restverontreiniging. Gesaneerd (Wbb-vervolg=voldoende gesaneerd)**

Indien een sanering is uitgevoerd wordt doo het bevoegd gezag het evaluatierapport beoordeeld. Indien met een beschikking wordt ingestemd met de uitgevoerde sanering (aan de saneringsdoelstelling is voldaan) behoort de locatie niet meer tot de werkvoorraad van de provincie. Wel kan nog sprake zijn van nazorg zoals bijvoorbeeld het in stand houden van een afdeklaag of het verplicht melden van gewijzigd gebruik.

**Geen werkvoorraad (meer) (Wbb-vervolg=voldoende onderzocht of leeg)**

De locatie behoort op basis van de UBI score niet tot de werkvoorraad of is voldoende onderzocht of er is geen aanleiding tot onderzoek maar wel bodeminformatie beschikbaar.

Toelichting op de gerapporteerde informatie

#### Locatie

Algemene gegevens waaronder de locatie in het BIS bekend is. Daarnaast wordt aangegeven of de locatie betrekking heeft op een verontreiniging die na 1 januari 1987 is ontstaan (een zorgplicht geval dat onmiddellijk ongedaan gemaakt moet worden/zijn).

#### Status

In de wet bodembescherming wordt onderscheid gemaakt tussen ernstige en niet ernstige verontreinigingen. Op basis daarvan wordt bepaald of een locatie door het bevoegd gezag wordt opgepakt. Voordat het bevoegd gezag hierover in een beschikking een uitspraak doet wordt de beoordeling op basis van historisch- en/of verkennend onderzoek vastgelegd (beoordeling). Indien er een uitspraak is van het bevoegd gezag dan wordt dat vermeld bij het veld 'Beschikking'.

#### Sanering

In een saneringsplan wordt aangegeven hoe de sanering wordt uitgevoerd. Dit kan in fasen gebeuren of in delen van de verontreiniging. Indien het bevoegd gezag een termijn heeft afgegeven voor het starten van de sanering dan wordt dat hier vermeld. Door het beoordelen van een evaluatierapport van de sanering wordt tevens de einddatum van de sanering bepaald.

#### Uitgevoerde onderzoeken

Een lijst van rapporten die betrekking hebben op de locatie. Deze rapporten worden in het geval van ernstige verontreiniging beoordeeld door het bevoegd gezag Wbb (provincie). Door uitwisseling van gegevens met gemeenten worden ook rapporten vermeld die in het bezit zijn van de betreffende gemeente maar die niet bij de provincie aanwezig zijn.

#### (mogelijk) Verontreinigende activiteiten

Dit is een overzicht van potentieel verontreinigende (bedrijfs)activiteiten die op de locatie (mogelijk) zijn uitgevoerd, worden vermoed (HBB) en/of zijn onderzocht. Met 'vervallen' wordt aangegeven of een activiteit werkelijk op de locatie heeft plaatsgevonden. Met 'Benoemd' wordt aangegeven of deze activiteit ook in de bodemonderzoeken zijn benoemd. Vervolgens wordt aangegeven of er een verontreiniging veroorzaakt door deze activiteit aanwezig is.

#### Geconstateerde Verontreinigingen

Indien verontreinigingen in de grond of het grondwater zijn aangetroffen wordt in deze tabel aangegeven in welke mate overschrijding van de normen heeft plaatsgevonden. Tevens wordt vermeld welke omvang de verontreiniging heeft en op welke diepte deze zit.

#### Besluiten

Op basis van de aangeleverde rapporten doet het bevoegd gezag uitspraak over de mate van verontreiniging (ernst), de spoedeisendheid van saneren (spoed), te nemen maatregelen voor, na en

tijdens sanering, saneringsplannen en de uitvoering van de sanering (evaluatie). In dit overzicht worden de door de provincie genomen besluiten vermeld.

*Saneringscontouren*

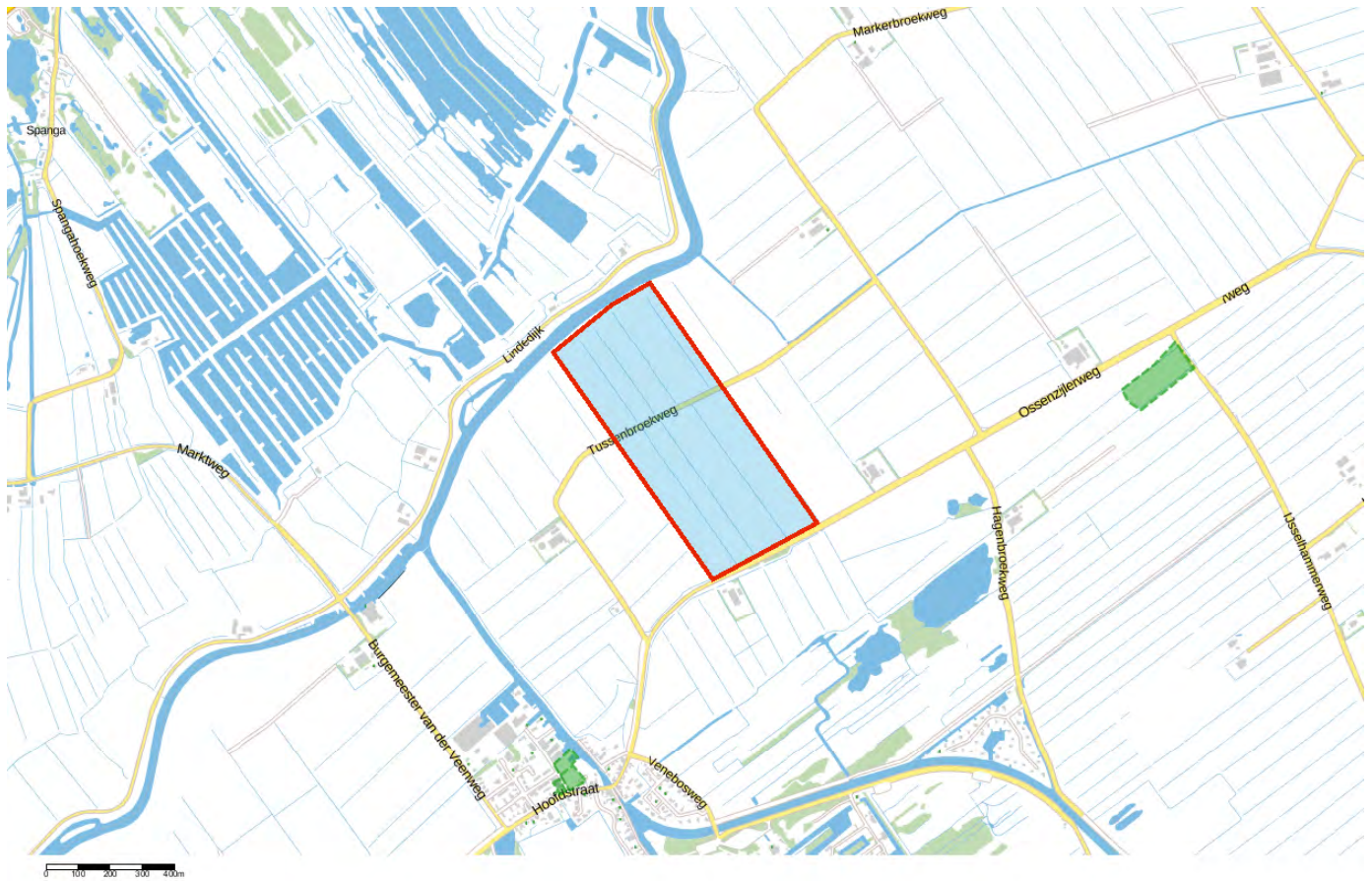
Indien sprake is van sanering in delen of fasen dan worden meerdere contouren vermeld. Per fase of deel wordt aangegeven welke saneringsvariant voor de boven- of ondergrond uiteindelijk is uitgevoerd.

*Zorgmaatregelen*

Indien na sanering nog verontreiniging is achtergebleven zullen maatregelen worden genomen om blootstelling aan of verspreiding van de restverontreiniging te voorkomen. Deze maatregelen worden in het BIS geregistreerd. Het bevoegd gezag houdt toezicht op het in stand houden van deze maatregelen.

## deelgebied 4-3




Omgevingsrapportage



### Bodem

Locaties

### Ondergrond

-  Kadastraal perceel
-  topografie
-  Selectie

## Inhoudsopgave

Voorblad  
Inhoudsopgave  
Inleiding  
Kaarten  
Disclaimer  
Toelichting

## Inleiding

Indien er stoffen in de bodem voorkomen die van nature niet in de bodem zitten is sprake van bodemverontreiniging. De provincie Overijssel speelt een rol bij het saneren of beheersen van een bodemverontreiniging.

De provincie Overijssel en vijf grote gemeenten in Overijssel (Almelo, Deventer, Enschede, Hengelo en Zwolle) zijn in het kader van de Wet bodembescherming (Wbb) aangewezen als de instanties die toezien op het saneren van verontreinigde bodem en het voorkomen van nieuwe bodemverontreiniging (bevoegd gezag Wetbodembescherming). Zij sturen de bodemsaneringsoperatie en voeren zelf bodemsaneringen uit en beoordelen plannen en saneringen die door anderen (bedrijven, particulieren en gemeenten) worden uitgevoerd. Hierbij kan de provincie juridische en financiële instrumenten inzetten. In dit kader worden bodemgegevens verzameld in het bodeminformatiesysteem (BIS) van de provincie.

In deze rapportage treft u gegevens aan die afkomstig zijn uit het BIS van de provincie Overijssel. Hiermee krijgt u een indruk van de aan- of afwezigheid van gegevens over mogelijke bodemverontreiniging in het geselecteerde gebied.

De provincie is bevoegd gezag met betrekking tot ernstige bodemverontreiniging. Gemeenten zijn bevoegd voor wat betreft de niet ernstige bodemverontreiniging. Vaak werken gemeenten met hetzelfde BIS en zijn de gegevens opgenomen in de rapportage. Welke gemeenten dat zijn kunt u vinden op: <http://www.overijssel.nl/over-overijssel/cijfers-kaarten/bodem/bodem/uitleg-gebruik/>.

Als u vragen heeft over de in dit rapport vermelde gegevens dan kunt u contact opnemen met de provincie Overijssel via email [postbus@overijssel.nl](mailto:postbus@overijssel.nl) of telefonisch 038 425 24 23.

**Binnen het aangegeven zoekgebied is geen informatie aangetroffen.**





## Disclaimer

De bodeminformatie die je in deze rapportage aantreft is met zorg door gemeenten of de provincie in het bodeminformatiesysteem ingevoerd. Toch kan het voorkomen dat informatie is verouderd, onvolledig is of onjuistheden bevat. De provincie Overijssel is niet aansprakelijk voor enigerlei schade die het directe of indirecte gevolg is van of in verband staat met het gebruik van deze informatie. Het ontbreken van gegevens in het BIS of deze rapportage wil niet zeggen dat er geen bodemverontreiniging op een perceel of in een gebied aanwezig is. Indien je fouten of onvolkomenheden in de rapportage aantreft kun je ons helpen door deze te mailen naar [postbus@overijssel.nl](mailto:postbus@overijssel.nl)

## Toelichting

Samenstelling van bodeminformatie in het bodeminformatiesysteem (BIS)

Verontreinigende activiteiten (HBB) Dat verontreinigende stoffen toch in de bodem terecht komen is vaak het gevolg van bedrijfsactiviteiten. Maar er kan ook sprake zijn van bodemverontreiniging door bijvoorbeeld het ophogen van terreinen voor het bouwrijp maken, het lekken van een brandstoftank of een ongeval. Op basis van (archieff)onderzoek zijn potentiële verontreinigingen op basis van (voormalige)bedrijfsactiviteiten (UBI's) en de bekende bodemverontreinigingen in beeld gebracht, het zgn. landsdekkend beeld (LDB, 2004). De potentiële verontreinigingen vormen het zgn. HistorischBodemBestand (HBB). Deze gegevens vormen de basis voor de werkvoorraad van de provincie. Afhankelijk van de score van de UBI behoort een locatie tot de werkvoorraad (potentiële)bodemverontreiniging die voor 2030 gesaneerd danwel beheerst moet zijn of de spoedeisende werkvoorraad die voor 2015 gesaneerd danwel beheerst moet zijn. Ook voor het bewaken van de voortgang van de bodemsaneringsoperatie van de locaties waar de provincie bevoegd gezag is en de eigen werkprocessen maakt de provincie gebruik van het BIS.

### Het Wbb-traject / vervolg Wbb

(potentiële)bodemverontreinigingslocaties doorlopen een zgn. Wbb-traject van onderzoek en sanering totdat de locatie niet meer tot de werkvoorraad van de provincie behoort. De locatie is dan voldoende onderzocht of gesaneerd. Indien op de locatie na sanering nog een restverontreiniging achterblijft (bijv. indien een verontreiniging wordt afgedekt met een verharding of leeflaag) dan is sprake van nazorg. Nazorgmaatregelen worden vastgelegd en gecontroleerd. In dit rapport wordt per locatie aangegeven in welke fase van het Wbb-traject een locatie zich bevindt (Vervolg Wbb-traject):

**Wbb traject starten (Wbb-vervolg=Uitvoeren historisch onderzoek)**

De locatie behoort op basis van vooronderzoek of vanuit het HBB tot de werkvoorraad van de provincie maar er is nog geen (historisch)onderzoek uitgevoerd. Op enig moment zal onderzoek plaats moeten vinden.

**Bodemonderzoek uitvoeren (Wbb-vervolg=Uitvoeren (aanvullend) OO, NO)**

Vooronderzoek of historisch onderzoek geeft aanleiding om bodemonderzoek te doen. Daarbij kan sprake zijn van verkennend of nader onderzoek.

**Saneringsonderzoek uitvoeren (Wbb-vervolg=Uitvoeren (aanvullend) SO)**

Op basis van nader onderzoek is bepaald dat gesaneerd moet worden. Het saneringsonderzoek is gericht op de inventarisatie van de mogelijke wijzen van sanering en zal uitmondend in een keuze van de wijze van sanering Verontreinigende activiteiten (HBB) Dat verontreinigende stoffen toch in de bodem terecht komen is vaak het gevolg van bedrijfsactiviteiten. Maar er kan ook sprake zijn van bodemverontreiniging door bijvoorbeeld het ophogen van terreinen voor het bouwrijp maken, het lekken van een brandstoftank of een ongeval. Op basis van (archieff)onderzoek zijn potentiële verontreinigingen op basis van (voormalige)bedrijfsactiviteiten (UBI's) en de bekende bodemverontreinigingen in beeld gebracht, het zgn. landsdekkend beeld (LDB, 2004). De potentiële verontreinigingen vormen het zgn. HistorischBodemBestand (HBB). Deze gegevens vormen de basis voor de werkvoorraad van de provincie. Afhankelijk van de score van de UBI behoort een locatie tot de werkvoorraad (potentiële)bodemverontreiniging die voor 2030 gesaneerd danwel beheerst moet zijn of de spoedeisende werkvoorraad die voor 2015 gesaneerd danwel beheerst moet zijn. Ook voor het bewaken van de voortgang van de bodemsaneringsoperatie van de locaties waar de provincie bevoegd gezag is en de eigen werkprocessen maakt de provincie gebruik van het BIS.

**Het Wbb-traject / vervolg Wbb**

(potentiële)bodemverontreinigingslocaties doorlopen een zgn. Wbb-traject van onderzoek en sanering totdat de locatie niet meer tot de werkvoorraad van de provincie behoort. De locatie is dan voldoende onderzocht of gesaneerd. Indien op de locatie na sanering nog een restverontreiniging achter blijft (bijv. indien een verontreiniging wordt afgedekt met een verharding of leeflaag) dan is sprake van nazorg. Nazorgmaatregelen worden vastgelegd en gecontroleerd. In dit rapport wordt per locatie aangegeven in welke fase van het Wbb-traject een locatie zich bevindt (Vervolg Wbb-traject):

**Wbb traject starten (Wbb-vervolg=Uitvoeren historisch onderzoek)**

De locatie behoort op basis van vooronderzoek of vanuit het HBB tot de werkvoorraad van de provincie maar er is nog geen (historisch)onderzoek uitgevoerd. Op enig moment zal onderzoek plaats moeten vinden.

**Bodemonderzoek uitvoeren (Wbb-vervolg=Uitvoeren (aanvullend) OO, NO)**

Vooronderzoek of historisch onderzoek geeft aanleiding om bodemonderzoek te doen. Daarbij kan sprake zijn van verkennend of nader onderzoek.

**Saneringsonderzoek uitvoeren (Wbb-vervolg=Uitvoeren (aanvullend) SO)**

Op basis van nader onderzoek is bepaald dat gesaneerd moet worden. Het saneringsonderzoek is gericht op de inventarisatie van de mogelijke wijzen van sanering en zal uitmondend in een keuze van de wijze van sanering

**Saneringsplan opstellen (Wbb-vervolg= Opstellen/uitvoeren (aanvullend) SP)**

Als op is vastgesteld dan sanering moet worden uitgevoerd dient een saneringsplan opgesteld te worden. Het saneringsplan wordt door het bevoegd gezag beschikt. In de beschikking op het saneringsplan kan het bevoegd gezag nadere eisen stellen aan de sanering. De saneerder voert de sanering uit overeenkomstig het door het bevoegd gezag goedgekeurde saneringsplan en de voorschriften die zij aan de instemming hebben verbonden.

**Sanering en/of evaluatie uitvoeren (Wbb-vervolg=start sanering of uitvoeren (aanvullende) evaluatie)**

Als het bevoegd gezag heeft ingestemd met het saneringsplan kan de sanering worden uitgevoerd. Na afronding van de sanering stelt de saneerder een evaluatierapport op. Op basis van het evaluatierapport zal het bevoegd gezag beoordelen of een sanering voldoende is uitgevoerd. Voldoende gesaneerde locatie behoren daarmee niet meer tot de werkvoorraad van de provincie.

**Zorgmaatregelen uitvoeren (Wbb-vervolg=uitvoeren tijdelijke beveiliging, actieve nazorg, monitoring en registratie restverontreiniging)**

Na sanering kan sprake zijn van restverontreiniging (bijv. indien sprake is van een afdeklaag als saneringsmaatregel). Deze maatregelen kunnen bestaan uit beperkingen in het gebruik van de locatie of het voorkomen blootstelling aan of

**verspreiding van de restverontreiniging. Gesaneerd (Wbb-vervolg=voldoende gesaneerd)**

Indien een sanering is uitgevoerd wordt doo het bevoegd gezag het evaluatierapport beoordeeld. Indien met een beschikking wordt ingestemd met de uitgevoerde sanering (aan de saneringsdoelstelling is voldaan) behoort de locatie niet meer tot de werkvoorraad van de provincie. Wel kan nog sprake zijn van nazorg zoals bijvoorbeeld het in stand houden van een afdeklaag of het verplicht melden van gewijzigd gebruik.

**Geen werkvoorraad (meer) (Wbb-vervolg=voldoende onderzocht of leeg)**

De locatie behoort op basis van de UBI score niet tot de werkvoorraad of is voldoende onderzocht of er is geen aanleiding tot onderzoek maar wel bodeminformatie beschikbaar.

Toelichting op de gerapporteerde informatie

#### Locatie

Algemene gegevens waaronder de locatie in het BIS bekend is. Daarnaast wordt aangegeven of de locatie betrekking heeft op een verontreiniging die na 1 januari 1987 is ontstaan (een zorgplicht geval dat onmiddellijk ongedaan gemaakt moet worden/zijn).

#### Status

In de wet bodembescherming wordt onderscheid gemaakt tussen ernstige en niet ernstige verontreinigingen. Op basis daarvan wordt bepaald of een locatie door het bevoegd gezag wordt opgepakt. Voordat het bevoegd gezag hierover in een beschikking een uitspraak doet wordt de beoordeling op basis van historisch- en/of verkennend onderzoek vastgelegd (beoordeling). Indien er een uitspraak is van het bevoegd gezag dan wordt dat vermeld bij het veld 'Beschikking'.

#### Sanering

In een saneringsplan wordt aangegeven hoe de sanering wordt uitgevoerd. Dit kan in fasen gebeuren of in delen van de verontreiniging. Indien het bevoegd gezag een termijn heeft afgegeven voor het starten van de sanering dan wordt dat hier vermeld. Door het beoordelen van een evaluatierapport van de sanering wordt tevens de einddatum van de sanering bepaald.

#### Uitgevoerde onderzoeken

Een lijst van rapporten die betrekking hebben op de locatie. Deze rapporten worden in het geval van ernstige verontreiniging beoordeeld door het bevoegd gezag Wbb (provincie). Door uitwisseling van gegevens met gemeenten worden ook rapporten vermeld die in het bezit zijn van de betreffende gemeente maar die niet bij de provincie aanwezig zijn.

#### (mogelijk) Verontreinigende activiteiten

Dit is een overzicht van potentieel verontreinigende (bedrijfs)activiteiten die op de locatie (mogelijk) zijn uitgevoerd, worden vermoed (HBB) en/of zijn onderzocht. Met 'vervallen' wordt aangegeven of een activiteit werkelijk op de locatie heeft plaatsgevonden. Met 'Benoemd' wordt aangegeven of deze activiteit ook in de bodemonderzoeken zijn benoemd. Vervolgens wordt aangegeven of er een verontreiniging veroorzaakt door deze activiteit aanwezig is.

#### Geconstateerde Verontreinigingen

Indien verontreinigingen in de grond of het grondwater zijn aangetroffen wordt in deze tabel aangegeven in welke mate overschrijding van de normen heeft plaatsgevonden. Tevens wordt vermeld welke omvang de verontreiniging heeft en op welke diepte deze zit.

#### Besluiten

Op basis van de aangeleverde rapporten doet het bevoegd gezag uitspraak over de mate van verontreiniging (ernst), de spoedeisendheid van saneren (spoed), te nemen maatregelen voor, na en

tijdens sanering, saneringsplannen en de uitvoering van de sanering (evaluatie). In dit overzicht worden de door de provincie genomen besluiten vermeld.

*Saneringscontouren*

Indien sprake is van sanering in delen of fasen dan worden meerdere contouren vermeld. Per fase of deel wordt aangegeven welke saneringsvariant voor de boven- of ondergrond uiteindelijk is uitgevoerd.

*Zorgmaatregelen*

Indien na sanering nog verontreiniging is achtergebleven zullen maatregelen worden genomen om blootstelling aan of verspreiding van de restverontreiniging te voorkomen. Deze maatregelen worden in het BIS geregistreerd. Het bevoegd gezag houdt toezicht op het in stand houden van deze maatregelen.

# deelgebied 5-1

Omgevingsrapportage



### Bodem

■ Locaties

### Ondergrond

▬ Kadastraal perceel

■ topografie

□ Selectie



## Inhoudsopgave

Voorblad  
Inhoudsopgave  
Inleiding  
Kaarten  
Disclaimer  
Toelichting

## Inleiding

Indien er stoffen in de bodem voorkomen die van nature niet in de bodem zitten is sprake van bodemverontreiniging. De provincie Overijssel speelt een rol bij het saneren of beheersen van een bodemverontreiniging.

De provincie Overijssel en vijf grote gemeenten in Overijssel (Almelo, Deventer, Enschede, Hengelo en Zwolle) zijn in het kader van de Wet bodembescherming (Wbb) aangewezen als de instanties die toezien op het saneren van verontreinigde bodem en het voorkomen van nieuwe bodemverontreiniging (bevoegd gezag Wetbodembescherming). Zij sturen de bodemsaneringsoperatie en voeren zelf bodemsaneringen uit en beoordelen plannen en saneringen die door anderen (bedrijven, particulieren en gemeenten) worden uitgevoerd. Hierbij kan de provincie juridische en financiële instrumenten inzetten. In dit kader worden bodemgegevens verzameld in het bodeminformatiesysteem (BIS) van de provincie.

In deze rapportage treft u gegevens aan die afkomstig zijn uit het BIS van de provincie Overijssel. Hiermee krijgt u een indruk van de aan- of afwezigheid van gegevens over mogelijke bodemverontreiniging in het geselecteerde gebied.

De provincie is bevoegd gezag met betrekking tot ernstige bodemverontreiniging. Gemeenten zijn bevoegd voor wat betreft de niet ernstige bodemverontreiniging. Vaak werken gemeenten met hetzelfde BIS en zijn de gegevens opgenomen in de rapportage. Welke gemeenten dat zijn kunt u vinden op: <http://www.overijssel.nl/over-overijssel/cijfers-kaarten/bodem/bodem/uitleg-gebruik/>.

Als u vragen heeft over de in dit rapport vermelde gegevens dan kunt u contact opnemen met de provincie Overijssel via email [postbus@overijssel.nl](mailto:postbus@overijssel.nl) of telefonisch 038 425 24 23.

**Binnen het aangegeven zoekgebied is geen informatie aangetroffen.**



## Disclaimer

De bodeminformatie die je in deze rapportage aantreft is met zorg door gemeenten of de provincie in het bodeminformatiesysteem ingevoerd. Toch kan het voorkomen dat informatie is verouderd, onvolledig is of onjuistheden bevat. De provincie Overijssel is niet aansprakelijk voor enigerlei schade die het directe of indirecte gevolg is van of in verband staat met het gebruik van deze informatie. Het ontbreken van gegevens in het BIS of deze rapportage wil niet zeggen dat er geen bodemverontreiniging op een perceel of in een gebied aanwezig is. Indien je fouten of onvolkomenheden in de rapportage aantreft kun je ons helpen door deze te mailen naar [postbus@overijssel.nl](mailto:postbus@overijssel.nl)

## Toelichting

Samenstelling van bodeminformatie in het bodeminformatiesysteem (BIS)

Verontreinigende activiteiten (HBB) Dat verontreinigende stoffen toch in de bodem terecht komen is vaak het gevolg van bedrijfsactiviteiten. Maar er kan ook sprake zijn van bodemverontreiniging door bijvoorbeeld het ophogen van terreinen voor het bouwrijp maken, het lekken van een brandstoftank of een ongeval. Op basis van (archieff)onderzoek zijn potentiële verontreinigingen op basis van (voormalige)bedrijfsactiviteiten (UBI's) en de bekende bodemverontreinigingen in beeld gebracht, het zgn. landsdekkend beeld (LDB, 2004). De potentiële verontreinigingen vormen het zgn. HistorischBodemBestand (HBB). Deze gegevens vormen de basis voor de werkvoorraad van de provincie. Afhankelijk van de score van de UBI behoort een locatie tot de werkvoorraad (potentiële)bodemverontreiniging die voor 2030 gesaneerd danwel beheerst moet zijn of de spoedeisende werkvoorraad die voor 2015 gesaneerd danwel beheerst moet zijn. Ook voor het bewaken van de voortgang van de bodemsaneringsoperatie van de locaties waar de provincie bevoegd gezag is en de eigen werkprocessen maakt de provincie gebruik van het BIS.

### Het Wbb-traject / vervolg Wbb

(potentiële)bodemverontreinigingslocaties doorlopen een zgn. Wbb-traject van onderzoek en sanering totdat de locatie niet meer tot de werkvoorraad van de provincie behoort. De locatie is dan voldoende onderzocht of gesaneerd. Indien op de locatie na sanering nog een restverontreiniging achterblijft (bijv. indien een verontreiniging wordt afgedekt met een verharding of leeflaag) dan is sprake van nazorg. Nazorgmaatregelen worden vastgelegd en gecontroleerd. In dit rapport wordt per locatie aangegeven in welke fase van het Wbb-traject een locatie zich bevindt (Vervolg Wbb-traject):

**Wbb traject starten (Wbb-vervolg=Uitvoeren historisch onderzoek)**

De locatie behoort op basis van vooronderzoek of vanuit het HBB tot de werkvoorraad van de provincie maar er is nog geen (historisch)onderzoek uitgevoerd. Op enig moment zal onderzoek plaats moeten vinden.

**Bodemonderzoek uitvoeren (Wbb-vervolg=Uitvoeren (aanvullend) OO, NO)**

Vooronderzoek of historisch onderzoek geeft aanleiding om bodemonderzoek te doen. Daarbij kan sprake zijn van verkennend of nader onderzoek.

**Saneringsonderzoek uitvoeren (Wbb-vervolg=Uitvoeren (aanvullend) SO)**

Op basis van nader onderzoek is bepaald dat gesaneerd moet worden. Het saneringsonderzoek is gericht op de inventarisatie van de mogelijke wijzen van sanering en zal uitmondend in een keuze van de wijze van sanering Verontreinigende activiteiten (HBB) Dat verontreinigende stoffen toch in de bodem terecht komen is vaak het gevolg van bedrijfsactiviteiten. Maar er kan ook sprake zijn van bodemverontreiniging door bijvoorbeeld het ophogen van terreinen voor het bouwrijp maken, het lekken van een brandstoftank of een ongeval. Op basis van (archieff)onderzoek zijn potentiële verontreinigingen op basis van (voormalige)bedrijfsactiviteiten (UBI's) en de bekende bodemverontreinigingen in beeld gebracht, het zgn. landsdekkend beeld (LDB, 2004). De potentiële verontreinigingen vormen het zgn. HistorischBodemBestand (HBB). Deze gegevens vormen de basis voor de werkvoorraad van de provincie. Afhankelijk van de score van de UBI behoort een locatie tot de werkvoorraad (potentiële)bodemverontreiniging die voor 2030 gesaneerd danwel beheerst moet zijn of de spoedeisende werkvoorraad die voor 2015 gesaneerd danwel beheerst moet zijn. Ook voor het bewaken van de voortgang van de bodemsaneringsoperatie van de locaties waar de provincie bevoegd gezag is en de eigen werkprocessen maakt de provincie gebruik van het BIS.

**Het Wbb-traject / vervolg Wbb**

(potentiële)bodemverontreinigingslocaties doorlopen een zgn. Wbb-traject van onderzoek en sanering totdat de locatie niet meer tot de werkvoorraad van de provincie behoort. De locatie is dan voldoende onderzocht of gesaneerd. Indien op de locatie na sanering nog een restverontreiniging achter blijft (bijv. indien een verontreiniging wordt afgedekt met een verharding of leeflaag) dan is sprake van nazorg. Nazorgmaatregelen worden vastgelegd en gecontroleerd. In dit rapport wordt per locatie aangegeven in welke fase van het Wbb-traject een locatie zich bevindt (Vervolg Wbb-traject):

**Wbb traject starten (Wbb-vervolg=Uitvoeren historisch onderzoek)**

De locatie behoort op basis van vooronderzoek of vanuit het HBB tot de werkvoorraad van de provincie maar er is nog geen (historisch)onderzoek uitgevoerd. Op enig moment zal onderzoek plaats moeten vinden.

**Bodemonderzoek uitvoeren (Wbb-vervolg=Uitvoeren (aanvullend) OO, NO)**

Vooronderzoek of historisch onderzoek geeft aanleiding om bodemonderzoek te doen. Daarbij kan sprake zijn van verkennend of nader onderzoek.

**Saneringsonderzoek uitvoeren (Wbb-vervolg=Uitvoeren (aanvullend) SO)**

Op basis van nader onderzoek is bepaald dat gesaneerd moet worden. Het saneringsonderzoek is gericht op de inventarisatie van de mogelijke wijzen van sanering en zal uitmondend in een keuze van de wijze van sanering

**Saneringsplan opstellen (Wbb-vervolg= Opstellen/uitvoeren (aanvullend) SP)**

Als op is vastgesteld dan sanering moet worden uitgevoerd dient een saneringsplan opgesteld te worden. Het saneringsplan wordt door het bevoegd gezag beschikt. In de beschikking op het saneringsplan kan het bevoegd gezag nadere eisen stellen aan de sanering. De saneerder voert de sanering uit overeenkomstig het door het bevoegd gezag goedgekeurde saneringsplan en de voorschriften die zij aan de instemming hebben verbonden.

**Sanering en/of evaluatie uitvoeren (Wbb-vervolg=start sanering of uitvoeren (aanvullende) evaluatie)**

Als het bevoegd gezag heeft ingestemd met het saneringsplan kan de sanering worden uitgevoerd. Na afronding van de sanering stelt de saneerder een evaluatierapport op. Op basis van het evaluatierapport zal het bevoegd gezag beoordelen of een sanering voldoende is uitgevoerd. Voldoende gesaneerde locatie behoren daarmee niet meer tot de werkvoorraad van de provincie.

**Zorgmaatregelen uitvoeren (Wbb-vervolg=uitvoeren tijdelijke beveiliging, actieve nazorg, monitoring en registratie restverontreiniging)**

Na sanering kan sprake zijn van restverontreiniging (bijv. indien sprake is van een afdeklaag als saneringsmaatregel). Deze maatregelen kunnen bestaan uit beperkingen in het gebruik van de locatie of het voorkomen blootstelling aan of

**verspreiding van de restverontreiniging. Gesaneerd (Wbb-vervolg=voldoende gesaneerd)**

Indien een sanering is uitgevoerd wordt doo het bevoegd gezag het evaluatierapport beoordeeld. Indien met een beschikking wordt ingestemd met de uitgevoerde sanering (aan de saneringsdoelstelling is voldaan) behoort de locatie niet meer tot de werkvoorraad van de provincie. Wel kan nog sprake zijn van nazorg zoals bijvoorbeeld het in stand houden van een afdeklaag of het verplicht melden van gewijzigd gebruik.

**Geen werkvoorraad (meer) (Wbb-vervolg=voldoende onderzocht of leeg)**

De locatie behoort op basis van de UBI score niet tot de werkvoorraad of is voldoende onderzocht of er is geen aanleiding tot onderzoek maar wel bodeminformatie beschikbaar.

Toelichting op de gerapporteerde informatie

### Locatie

Algemene gegevens waaronder de locatie in het BIS bekend is. Daarnaast wordt aangegeven of de locatie betrekking heeft op een verontreiniging die na 1 januari 1987 is ontstaan (een zorgplicht geval dat onmiddellijk ongedaan gemaakt moet worden/zijn).

### Status

In de wet bodembescherming wordt onderscheid gemaakt tussen ernstige en niet ernstige verontreinigingen. Op basis daarvan wordt bepaald of een locatie door het bevoegd gezag wordt opgepakt. Voordat het bevoegd gezag hierover in een beschikking een uitspraak doet wordt de beoordeling op basis van historisch- en/of verkennend onderzoek vastgelegd (beoordeling). Indien er een uitspraak is van het bevoegd gezag dan wordt dat vermeld bij het veld 'Beschikking'.

### Sanering

In een saneringsplan wordt aangegeven hoe de sanering wordt uitgevoerd. Dit kan in fasen gebeuren of in delen van de verontreiniging. Indien het bevoegd gezag een termijn heeft afgegeven voor het starten van de sanering dan wordt dat hier vermeld. Door het beoordelen van een evaluatierapport van de sanering wordt tevens de einddatum van de sanering bepaald.

### Uitgevoerde onderzoeken

Een lijst van rapporten die betrekking hebben op de locatie. Deze rapporten worden in het geval van ernstige verontreiniging beoordeeld door het bevoegd gezag Wbb (provincie). Door uitwisseling van gegevens met gemeenten worden ook rapporten vermeld die in het bezit zijn van de betreffende gemeente maar die niet bij de provincie aanwezig zijn.

### (mogelijk) Verontreinigende activiteiten

Dit is een overzicht van potentieel verontreinigende (bedrijfs)activiteiten die op de locatie (mogelijk) zijn uitgevoerd, worden vermoed (HBB) en/of zijn onderzocht. Met 'vervallen' wordt aangegeven of een activiteit werkelijk op de locatie heeft plaatsgevonden. Met 'Benoemd' wordt aangegeven of deze activiteit ook in de bodemonderzoeken zijn benoemd. Vervolgens wordt aangegeven of er een verontreiniging veroorzaakt door deze activiteit aanwezig is.

### Geconstateerde Verontreinigingen

Indien verontreinigingen in de grond of het grondwater zijn aangetroffen wordt in deze tabel aangegeven in welke mate overschrijding van de normen heeft plaatsgevonden. Tevens wordt vermeld welke omvang de verontreiniging heeft en op welke diepte deze zit.

### Besluiten

Op basis van de aangeleverde rapporten doet het bevoegd gezag uitspraak over de mate van verontreiniging (ernst), de spoedeisendheid van saneren (spoed), te nemen maatregelen voor, na en



tijdens sanering, saneringsplannen en de uitvoering van de sanering (evaluatie). In dit overzicht worden de door de provincie genomen besluiten vermeld.

*Saneringscontouren*

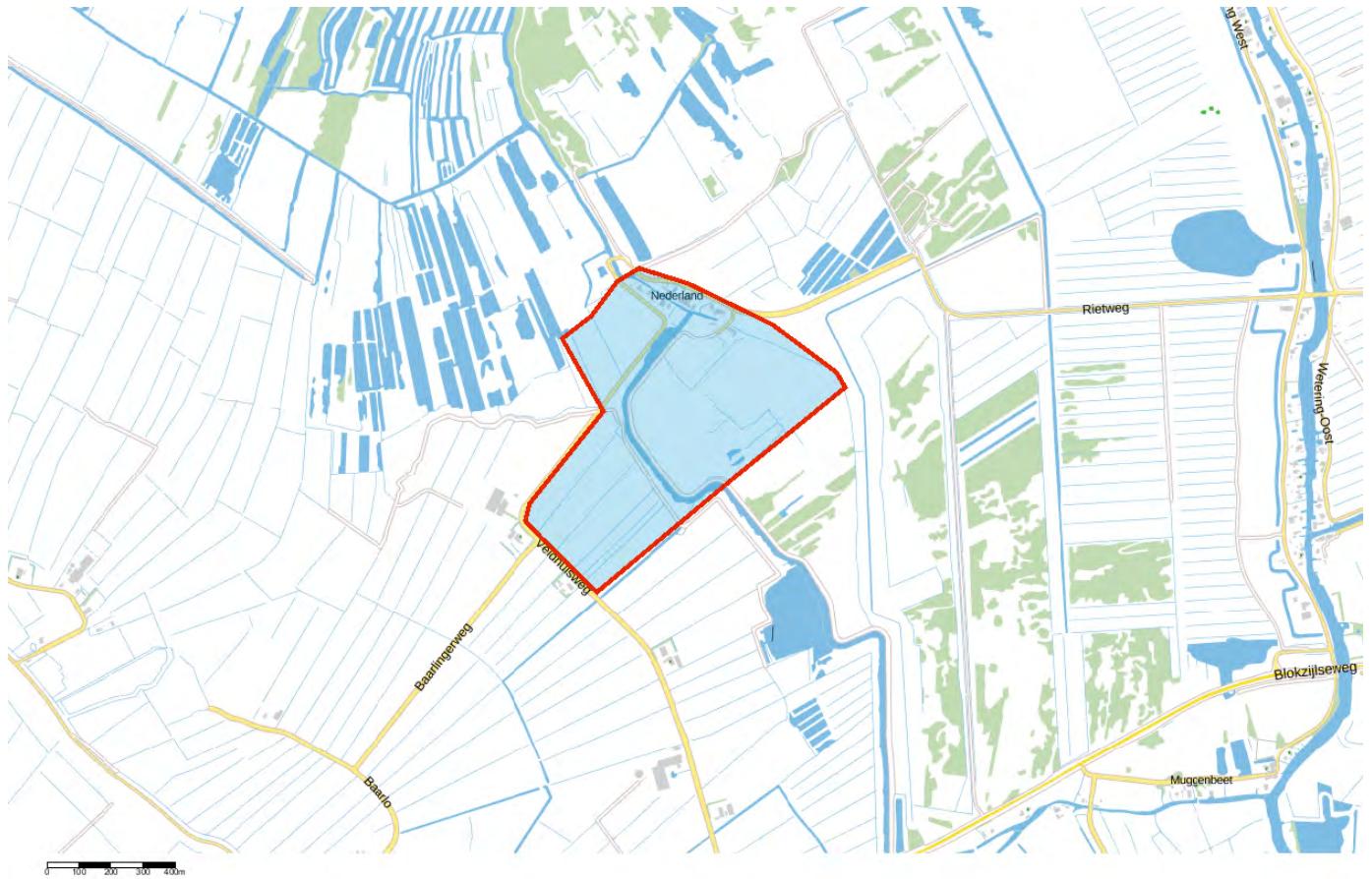
Indien sprake is van sanering in delen of fasen dan worden meerdere contouren vermeld. Per fase of deel wordt aangegeven welke saneringsvariant voor de boven- of ondergrond uiteindelijk is uitgevoerd.

*Zorgmaatregelen*

Indien na sanering nog verontreiniging is achtergebleven zullen maatregelen worden genomen om blootstelling aan of verspreiding van de restverontreiniging te voorkomen. Deze maatregelen worden in het BIS geregistreerd. Het bevoegd gezag houdt toezicht op het in stand houden van deze maatregelen.

## deelgebied 5-2




Omgevingsrapportage



### Bodem

 Locaties

### Ondergrond

-  Kadastraal perceel
-  topografie
-  Selectie

## Inhoudsopgave

Voorblad  
Inhoudsopgave  
Inleiding  
Kaarten  
Disclaimer  
Toelichting

## Inleiding

Indien er stoffen in de bodem voorkomen die van nature niet in de bodem zitten is sprake van bodemverontreiniging. De provincie Overijssel speelt een rol bij het saneren of beheersen van een bodemverontreiniging.

De provincie Overijssel en vijf grote gemeenten in Overijssel (Almelo, Deventer, Enschede, Hengelo en Zwolle) zijn in het kader van de Wet bodembescherming (Wbb) aangewezen als de instanties die toezien op het saneren van verontreinigde bodem en het voorkomen van nieuwe bodemverontreiniging (bevoegd gezag Wetbodembescherming). Zij sturen de bodemsaneringsoperatie en voeren zelf bodemsaneringen uit en beoordelen plannen en saneringen die door anderen (bedrijven, particulieren en gemeenten) worden uitgevoerd. Hierbij kan de provincie juridische en financiële instrumenten inzetten. In dit kader worden bodemgegevens verzameld in het bodeminformatiesysteem (BIS) van de provincie.

In deze rapportage treft u gegevens aan die afkomstig zijn uit het BIS van de provincie Overijssel. Hiermee krijgt u een indruk van de aan- of afwezigheid van gegevens over mogelijke bodemverontreiniging in het geselecteerde gebied.

De provincie is bevoegd gezag met betrekking tot ernstige bodemverontreiniging. Gemeenten zijn bevoegd voor wat betreft de niet ernstige bodemverontreiniging. Vaak werken gemeenten met hetzelfde BIS en zijn de gegevens opgenomen in de rapportage. Welke gemeenten dat zijn kunt u vinden op: <http://www.overijssel.nl/over-overijssel/cijfers-kaarten/bodem/bodem/uitleg-gebruik/>.

Als u vragen heeft over de in dit rapport vermelde gegevens dan kunt u contact opnemen met de provincie Overijssel via email [postbus@overijssel.nl](mailto:postbus@overijssel.nl) of telefonisch 038 425 24 23.

**Binnen het aangegeven zoekgebied is geen informatie aangetroffen.**





## Disclaimer

De bodeminformatie die je in deze rapportage aantreft is met zorg door gemeenten of de provincie in het bodeminformatiesysteem ingevoerd. Toch kan het voorkomen dat informatie is verouderd, onvolledig is of onjuistheden bevat. De provincie Overijssel is niet aansprakelijk voor enigerlei schade die het directe of indirecte gevolg is van of in verband staat met het gebruik van deze informatie. Het ontbreken van gegevens in het BIS of deze rapportage wil niet zeggen dat er geen bodemverontreiniging op een perceel of in een gebied aanwezig is. Indien je fouten of onvolkomenheden in de rapportage aantreft kun je ons helpen door deze te mailen naar [postbus@overijssel.nl](mailto:postbus@overijssel.nl)

## Toelichting

Samenstelling van bodeminformatie in het bodeminformatiesysteem (BIS)

Verontreinigende activiteiten (HBB) Dat verontreinigende stoffen toch in de bodem terecht komen is vaak het gevolg van bedrijfsactiviteiten. Maar er kan ook sprake zijn van bodemverontreiniging door bijvoorbeeld het ophogen van terreinen voor het bouwrijp maken, het lekken van een brandstoftank of een ongeval. Op basis van (archieff)onderzoek zijn potentiële verontreinigingen op basis van (voormalige)bedrijfsactiviteiten (UBI's) en de bekende bodemverontreinigingen in beeld gebracht, het zgn. landsdekkend beeld (LDB, 2004). De potentiële verontreinigingen vormen het zgn. HistorischBodemBestand (HBB). Deze gegevens vormen de basis voor de werkvoorraad van de provincie. Afhankelijk van de score van de UBI behoort een locatie tot de werkvoorraad (potentiële)bodemverontreiniging die voor 2030 gesaneerd danwel beheerst moet zijn of de spoedeisende werkvoorraad die voor 2015 gesaneerd danwel beheerst moet zijn. Ook voor het bewaken van de voortgang van de bodemsaneringsoperatie van de locaties waar de provincie bevoegd gezag is en de eigen werkprocessen maakt de provincie gebruik van het BIS.

### Het Wbb-traject / vervolg Wbb

(potentiële)bodemverontreinigingslocaties doorlopen een zgn. Wbb-traject van onderzoek en sanering totdat de locatie niet meer tot de werkvoorraad van de provincie behoort. De locatie is dan voldoende onderzocht of gesaneerd. Indien op de locatie na sanering nog een restverontreiniging achterblijft (bijv. indien een verontreiniging wordt afgedekt met een verharding of leeflaag) dan is sprake van nazorg. Nazorgmaatregelen worden vastgelegd en gecontroleerd. In dit rapport wordt per locatie aangegeven in welke fase van het Wbb-traject een locatie zich bevindt (Vervolg Wbb-traject):

**Wbb traject starten (Wbb-vervolg=Uitvoeren historisch onderzoek)**

De locatie behoort op basis van vooronderzoek of vanuit het HBB tot de werkvoorraad van de provincie maar er is nog geen (historisch)onderzoek uitgevoerd. Op enig moment zal onderzoek plaats moeten vinden.

**Bodemonderzoek uitvoeren (Wbb-vervolg=Uitvoeren (aanvullend) OO, NO)**

Vooronderzoek of historisch onderzoek geeft aanleiding om bodemonderzoek te doen. Daarbij kan sprake zijn van verkennend of nader onderzoek.

**Saneringsonderzoek uitvoeren (Wbb-vervolg=Uitvoeren (aanvullend) SO)**

Op basis van nader onderzoek is bepaald dat gesaneerd moet worden. Het saneringsonderzoek is gericht op de inventarisatie van de mogelijke wijzen van sanering en zal uitmondend in een keuze van de wijze van sanering Verontreinigende activiteiten (HBB) Dat verontreinigende stoffen toch in de bodem terecht komen is vaak het gevolg van bedrijfsactiviteiten. Maar er kan ook sprake zijn van bodemverontreiniging door bijvoorbeeld het ophogen van terreinen voor het bouwrijp maken, het lekken van een brandstoftank of een ongeval. Op basis van (archieff)onderzoek zijn potentiële verontreinigingen op basis van (voormalige)bedrijfsactiviteiten (UBI's) en de bekende bodemverontreinigingen in beeld gebracht, het zgn. landsdekkend beeld (LDB, 2004). De potentiële verontreinigingen vormen het zgn. HistorischBodemBestand (HBB). Deze gegevens vormen de basis voor de werkvoorraad van de provincie. Afhankelijk van de score van de UBI behoort een locatie tot de werkvoorraad (potentiële)bodemverontreiniging die voor 2030 gesaneerd danwel beheerst moet zijn of de spoedeisende werkvoorraad die voor 2015 gesaneerd danwel beheerst moet zijn. Ook voor het bewaken van de voortgang van de bodemsaneringsoperatie van de locaties waar de provincie bevoegd gezag is en de eigen werkprocessen maakt de provincie gebruik van het BIS.

**Het Wbb-traject / vervolg Wbb**

(potentiële)bodemverontreinigingslocaties doorlopen een zgn. Wbb-traject van onderzoek en sanering totdat de locatie niet meer tot de werkvoorraad van de provincie behoort. De locatie is dan voldoende onderzocht of gesaneerd. Indien op de locatie na sanering nog een restverontreiniging achter blijft (bijv. indien een verontreiniging wordt afgedekt met een verharding of leeflaag) dan is sprake van nazorg. Nazorgmaatregelen worden vastgelegd en gecontroleerd. In dit rapport wordt per locatie aangegeven in welke fase van het Wbb-traject een locatie zich bevindt (Vervolg Wbb-traject):

**Wbb traject starten (Wbb-vervolg=Uitvoeren historisch onderzoek)**

De locatie behoort op basis van vooronderzoek of vanuit het HBB tot de werkvoorraad van de provincie maar er is nog geen (historisch)onderzoek uitgevoerd. Op enig moment zal onderzoek plaats moeten vinden.

**Bodemonderzoek uitvoeren (Wbb-vervolg=Uitvoeren (aanvullend) OO, NO)**

Vooronderzoek of historisch onderzoek geeft aanleiding om bodemonderzoek te doen. Daarbij kan sprake zijn van verkennend of nader onderzoek.

**Saneringsonderzoek uitvoeren (Wbb-vervolg=Uitvoeren (aanvullend) SO)**

Op basis van nader onderzoek is bepaald dat gesaneerd moet worden. Het saneringsonderzoek is gericht op de inventarisatie van de mogelijke wijzen van sanering en zal uitmondend in een keuze van de wijze van sanering

**Saneringsplan opstellen (Wbb-vervolg= Opstellen/uitvoeren (aanvullend) SP)**

Als op is vastgesteld dan sanering moet worden uitgevoerd dient een saneringsplan opgesteld te worden. Het saneringsplan wordt door het bevoegd gezag beschikt. In de beschikking op het saneringsplan kan het bevoegd gezag nadere eisen stellen aan de sanering. De saneerder voert de sanering uit overeenkomstig het door het bevoegd gezag goedgekeurde saneringsplan en de voorschriften die zij aan de instemming hebben verbonden.

**Sanering en/of evaluatie uitvoeren (Wbb-vervolg=start sanering of uitvoeren (aanvullende) evaluatie)**

Als het bevoegd gezag heeft ingestemd met het saneringsplan kan de sanering worden uitgevoerd. Na afronding van de sanering stelt de saneerder een evaluatierapport op. Op basis van het evaluatierapport zal het bevoegd gezag beoordelen of een sanering voldoende is uitgevoerd. Voldoende gesaneerde locatie behoren daarmee niet meer tot de werkvoorraad van de provincie.

**Zorgmaatregelen uitvoeren (Wbb-vervolg=uitvoeren tijdelijke beveiliging, actieve nazorg, monitoring en registratie restverontreiniging)**

Na sanering kan sprake zijn van restverontreiniging (bijv. indien sprake is van een afdeklaag als saneringsmaatregel). Deze maatregelen kunnen bestaan uit beperkingen in het gebruik van de locatie of het voorkomen blootstelling aan of

**verspreiding van de restverontreiniging. Gesaneerd (Wbb-vervolg=voldoende gesaneerd)**

Indien een sanering is uitgevoerd wordt doo het bevoegd gezag het evaluatierapport beoordeeld. Indien met een beschikking wordt ingestemd met de uitgevoerde sanering (aan de saneringsdoelstelling is voldaan) behoort de locatie niet meer tot de werkvoorraad van de provincie. Wel kan nog sprake zijn van nazorg zoals bijvoorbeeld het in stand houden van een afdeklaag of het verplicht melden van gewijzigd gebruik.

**Geen werkvoorraad (meer) (Wbb-vervolg=voldoende onderzocht of leeg)**

De locatie behoort op basis van de UBI score niet tot de werkvoorraad of is voldoende onderzocht of er is geen aanleiding tot onderzoek maar wel bodeminformatie beschikbaar.

Toelichting op de gerapporteerde informatie

#### Locatie

Algemene gegevens waaronder de locatie in het BIS bekend is. Daarnaast wordt aangegeven of de locatie betrekking heeft op een verontreiniging die na 1 januari 1987 is ontstaan (een zorgplicht geval dat onmiddellijk ongedaan gemaakt moet worden/zijn).

#### Status

In de wet bodembescherming wordt onderscheid gemaakt tussen ernstige en niet ernstige verontreinigingen. Op basis daarvan wordt bepaald of een locatie door het bevoegd gezag wordt opgepakt. Voordat het bevoegd gezag hierover in een beschikking een uitspraak doet wordt de beoordeling op basis van historisch- en/of verkennend onderzoek vastgelegd (beoordeling). Indien er een uitspraak is van het bevoegd gezag dan wordt dat vermeld bij het veld 'Beschikking'.

#### Sanering

In een saneringsplan wordt aangegeven hoe de sanering wordt uitgevoerd. Dit kan in fasen gebeuren of in delen van de verontreiniging. Indien het bevoegd gezag een termijn heeft afgegeven voor het starten van de sanering dan wordt dat hier vermeld. Door het beoordelen van een evaluatierapport van de sanering wordt tevens de einddatum van de sanering bepaald.

#### Uitgevoerde onderzoeken

Een lijst van rapporten die betrekking hebben op de locatie. Deze rapporten worden in het geval van ernstige verontreiniging beoordeeld door het bevoegd gezag Wbb (provincie). Door uitwisseling van gegevens met gemeenten worden ook rapporten vermeld die in het bezit zijn van de betreffende gemeente maar die niet bij de provincie aanwezig zijn.

#### (mogelijk) Verontreinigende activiteiten

Dit is een overzicht van potentieel verontreinigende (bedrijfs)activiteiten die op de locatie (mogelijk) zijn uitgevoerd, worden vermoed (HBB) en/of zijn onderzocht. Met 'vervallen' wordt aangegeven of een activiteit werkelijk op de locatie heeft plaatsgevonden. Met 'Benoemd' wordt aangegeven of deze activiteit ook in de bodemonderzoeken zijn benoemd. Vervolgens wordt aangegeven of er een verontreiniging veroorzaakt door deze activiteit aanwezig is.

#### Geconstateerde Verontreinigingen

Indien verontreinigingen in de grond of het grondwater zijn aangetroffen wordt in deze tabel aangegeven in welke mate overschrijding van de normen heeft plaatsgevonden. Tevens wordt vermeld welke omvang de verontreiniging heeft en op welke diepte deze zit.

#### Besluiten

Op basis van de aangeleverde rapporten doet het bevoegd gezag uitspraak over de mate van verontreiniging (ernst), de spoedeisendheid van saneren (spoed), te nemen maatregelen voor, na en

tijdens sanering, saneringsplannen en de uitvoering van de sanering (evaluatie). In dit overzicht worden de door de provincie genomen besluiten vermeld.

*Saneringscontouren*

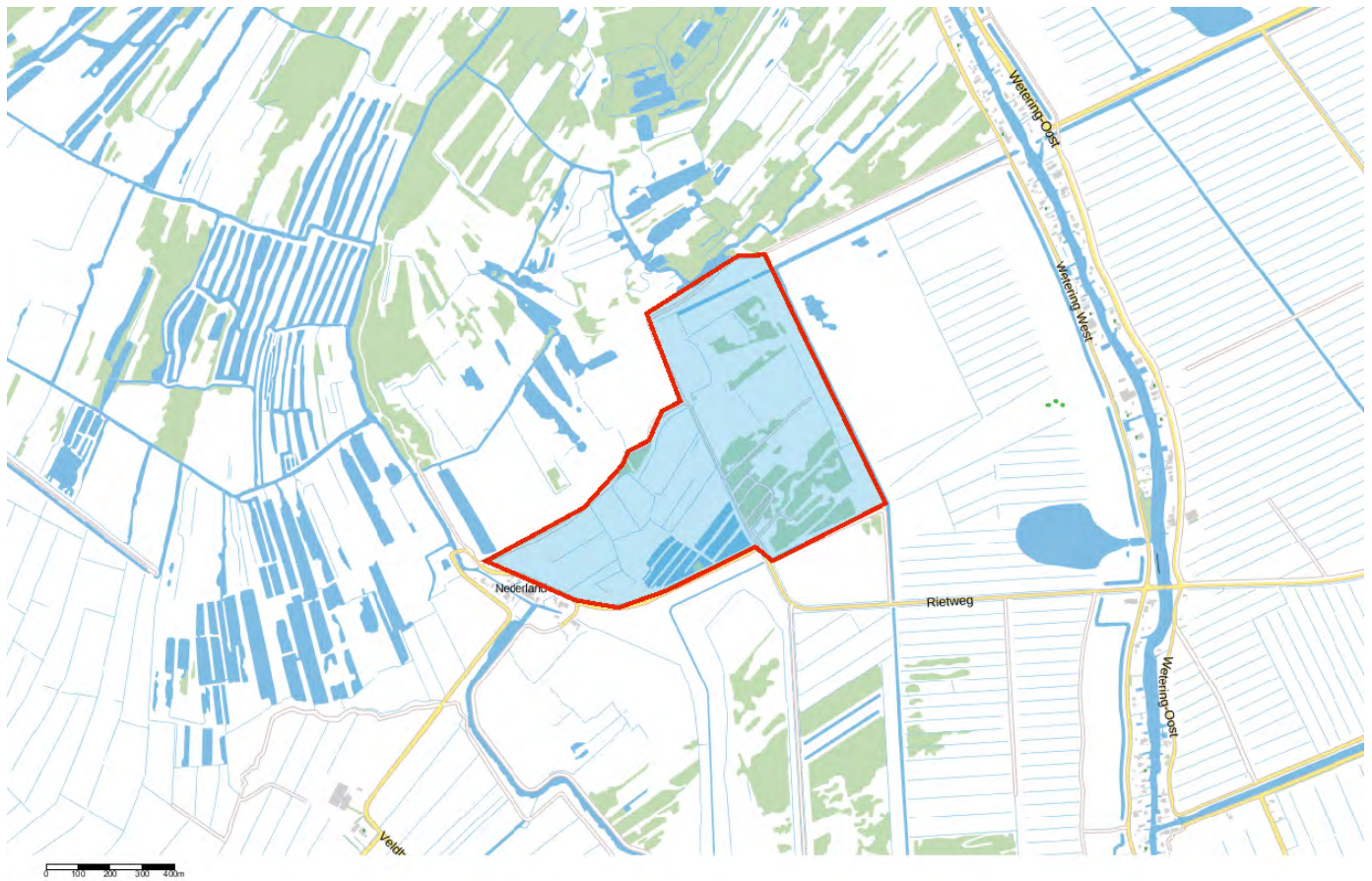
Indien sprake is van sanering in delen of fasen dan worden meerdere contouren vermeld. Per fase of deel wordt aangegeven welke saneringsvariant voor de boven- of ondergrond uiteindelijk is uitgevoerd.

*Zorgmaatregelen*

Indien na sanering nog verontreiniging is achtergebleven zullen maatregelen worden genomen om blootstelling aan of verspreiding van de restverontreiniging te voorkomen. Deze maatregelen worden in het BIS geregistreerd. Het bevoegd gezag houdt toezicht op het in stand houden van deze maatregelen.

## deelgebied 5-3


Omgevingsrapportage



### Bodem

 Locaties

### Ondergrond

 Kadastraal perceel

 topografie

 Selectie

## Inhoudsopgave

Voorblad  
Inhoudsopgave  
Inleiding  
Kaarten  
Disclaimer  
Toelichting

## Inleiding

Indien er stoffen in de bodem voorkomen die van nature niet in de bodem zitten is sprake van bodemverontreiniging. De provincie Overijssel speelt een rol bij het saneren of beheersen van een bodemverontreiniging.

De provincie Overijssel en vijf grote gemeenten in Overijssel (Almelo, Deventer, Enschede, Hengelo en Zwolle) zijn in het kader van de Wet bodembescherming (Wbb) aangewezen als de instanties die toezien op het saneren van verontreinigde bodem en het voorkomen van nieuwe bodemverontreiniging (bevoegd gezag Wetbodembescherming). Zij sturen de bodemsaneringsoperatie en voeren zelf bodemsaneringen uit en beoordelen plannen en saneringen die door anderen (bedrijven, particulieren en gemeenten) worden uitgevoerd. Hierbij kan de provincie juridische en financiële instrumenten inzetten. In dit kader worden bodemgegevens verzameld in het bodeminformatiesysteem (BIS) van de provincie.

In deze rapportage treft u gegevens aan die afkomstig zijn uit het BIS van de provincie Overijssel. Hiermee krijgt u een indruk van de aan- of afwezigheid van gegevens over mogelijke bodemverontreiniging in het geselecteerde gebied.

De provincie is bevoegd gezag met betrekking tot ernstige bodemverontreiniging. Gemeenten zijn bevoegd voor wat betreft de niet ernstige bodemverontreiniging. Vaak werken gemeenten met hetzelfde BIS en zijn de gegevens opgenomen in de rapportage. Welke gemeenten dat zijn kunt u vinden op: <http://www.overijssel.nl/over-overijssel/cijfers-kaarten/bodem/bodem/uitleg-gebruik/>.

Als u vragen heeft over de in dit rapport vermelde gegevens dan kunt u contact opnemen met de provincie Overijssel via email [postbus@overijssel.nl](mailto:postbus@overijssel.nl) of telefonisch 038 425 24 23.



**Binnen het aangegeven zoekgebied is geen informatie aangetroffen.**



## Disclaimer

De bodeminformatie die je in deze rapportage aantreft is met zorg door gemeenten of de provincie in het bodeminformatiesysteem ingevoerd. Toch kan het voorkomen dat informatie is verouderd, onvolledig is of onjuistheden bevat. De provincie Overijssel is niet aansprakelijk voor enigerlei schade die het directe of indirecte gevolg is van of in verband staat met het gebruik van deze informatie. Het ontbreken van gegevens in het BIS of deze rapportage wil niet zeggen dat er geen bodemverontreiniging op een perceel of in een gebied aanwezig is. Indien je fouten of onvolkomenheden in de rapportage aantreft kun je ons helpen door deze te mailen naar [postbus@overijssel.nl](mailto:postbus@overijssel.nl)

## Toelichting

Samenstelling van bodeminformatie in het bodeminformatiesysteem (BIS)

Verontreinigende activiteiten (HBB) Dat verontreinigende stoffen toch in de bodem terecht komen is vaak het gevolg van bedrijfsactiviteiten. Maar er kan ook sprake zijn van bodemverontreiniging door bijvoorbeeld het ophogen van terreinen voor het bouwrijp maken, het lekken van een brandstoftank of een ongeval. Op basis van (archieff)onderzoek zijn potentiële verontreinigingen op basis van (voormalige)bedrijfsactiviteiten (UBI's) en de bekende bodemverontreinigingen in beeld gebracht, het zgn. landsdekkend beeld (LDB, 2004). De potentiële verontreinigingen vormen het zgn. HistorischBodemBestand (HBB). Deze gegevens vormen de basis voor de werkvoorraad van de provincie. Afhankelijk van de score van de UBI behoort een locatie tot de werkvoorraad (potentiële)bodemverontreiniging die voor 2030 gesaneerd danwel beheerst moet zijn of de spoedeisende werkvoorraad die voor 2015 gesaneerd danwel beheerst moet zijn. Ook voor het bewaken van de voortgang van de bodemsaneringsoperatie van de locaties waar de provincie bevoegd gezag is en de eigen werkprocessen maakt de provincie gebruik van het BIS.

### Het Wbb-traject / vervolg Wbb

(potentiële)bodemverontreinigingslocaties doorlopen een zgn. Wbb-traject van onderzoek en sanering totdat de locatie niet meer tot de werkvoorraad van de provincie behoort. De locatie is dan voldoende onderzocht of gesaneerd. Indien op de locatie na sanering nog een restverontreiniging achterblijft (bijv. indien een verontreiniging wordt afgedekt met een verharding of leeflaag) dan is sprake van nazorg. Nazorgmaatregelen worden vastgelegd en gecontroleerd. In dit rapport wordt per locatie aangegeven in welke fase van het Wbb-traject een locatie zich bevindt (Vervolg Wbb-traject):

**Wbb traject starten (Wbb-vervolg=Uitvoeren historisch onderzoek)**

De locatie behoort op basis van vooronderzoek of vanuit het HBB tot de werkvoorraad van de provincie maar er is nog geen (historisch)onderzoek uitgevoerd. Op enig moment zal onderzoek plaats moeten vinden.

**Bodemonderzoek uitvoeren (Wbb-vervolg=Uitvoeren (aanvullend) OO, NO)**

Vooronderzoek of historisch onderzoek geeft aanleiding om bodemonderzoek te doen. Daarbij kan sprake zijn van verkennend of nader onderzoek.

**Saneringsonderzoek uitvoeren (Wbb-vervolg=Uitvoeren (aanvullend) SO)**

Op basis van nader onderzoek is bepaald dat gesaneerd moet worden. Het saneringsonderzoek is gericht op de inventarisatie van de mogelijke wijzen van sanering en zal uitmondend in een keuze van de wijze van sanering Verontreinigende activiteiten (HBB) Dat verontreinigende stoffen toch in de bodem terecht komen is vaak het gevolg van bedrijfsactiviteiten. Maar er kan ook sprake zijn van bodemverontreiniging door bijvoorbeeld het ophogen van terreinen voor het bouwrijp maken, het lekken van een brandstoftank of een ongeval. Op basis van (archieff)onderzoek zijn potentiële verontreinigingen op basis van (voormalige)bedrijfsactiviteiten (UBI's) en de bekende bodemverontreinigingen in beeld gebracht, het zgn. landsdekkend beeld (LDB, 2004). De potentiële verontreinigingen vormen het zgn. HistorischBodemBestand (HBB). Deze gegevens vormen de basis voor de werkvoorraad van de provincie. Afhankelijk van de score van de UBI behoort een locatie tot de werkvoorraad (potentiële)bodemverontreiniging die voor 2030 gesaneerd danwel beheerst moet zijn of de spoedeisende werkvoorraad die voor 2015 gesaneerd danwel beheerst moet zijn. Ook voor het bewaken van de voortgang van de bodemsaneringsoperatie van de locaties waar de provincie bevoegd gezag is en de eigen werkprocessen maakt de provincie gebruik van het BIS.

**Het Wbb-traject / vervolg Wbb**

(potentiële)bodemverontreinigingslocaties doorlopen een zgn. Wbb-traject van onderzoek en sanering totdat de locatie niet meer tot de werkvoorraad van de provincie behoort. De locatie is dan voldoende onderzocht of gesaneerd. Indien op de locatie na sanering nog een restverontreiniging achter blijft (bijv. indien een verontreiniging wordt afgedekt met een verharding of leeflaag) dan is sprake van nazorg. Nazorgmaatregelen worden vastgelegd en gecontroleerd. In dit rapport wordt per locatie aangegeven in welke fase van het Wbb-traject een locatie zich bevindt (Vervolg Wbb-traject):

**Wbb traject starten (Wbb-vervolg=Uitvoeren historisch onderzoek)**

De locatie behoort op basis van vooronderzoek of vanuit het HBB tot de werkvoorraad van de provincie maar er is nog geen (historisch)onderzoek uitgevoerd. Op enig moment zal onderzoek plaats moeten vinden.

**Bodemonderzoek uitvoeren (Wbb-vervolg=Uitvoeren (aanvullend) OO, NO)**

Vooronderzoek of historisch onderzoek geeft aanleiding om bodemonderzoek te doen. Daarbij kan sprake zijn van verkennend of nader onderzoek.

**Saneringsonderzoek uitvoeren (Wbb-vervolg=Uitvoeren (aanvullend) SO)**

Op basis van nader onderzoek is bepaald dat gesaneerd moet worden. Het saneringsonderzoek is gericht op de inventarisatie van de mogelijke wijzen van sanering en zal uitmondend in een keuze van de wijze van sanering

**Saneringsplan opstellen (Wbb-vervolg= Opstellen/uitvoeren (aanvullend) SP)**

Als op is vastgesteld dan sanering moet worden uitgevoerd dient een saneringsplan opgesteld te worden. Het saneringsplan wordt door het bevoegd gezag beschikt. In de beschikking op het saneringsplan kan het bevoegd gezag nadere eisen stellen aan de sanering. De saneerder voert de sanering uit overeenkomstig het door het bevoegd gezag goedgekeurde saneringsplan en de voorschriften die zij aan de instemming hebben verbonden.

**Sanering en/of evaluatie uitvoeren (Wbb-vervolg=start sanering of uitvoeren (aanvullende) evaluatie)**

Als het bevoegd gezag heeft ingestemd met het saneringsplan kan de sanering worden uitgevoerd. Na afronding van de sanering stelt de saneerder een evaluatierapport op. Op basis van het evaluatierapport zal het bevoegd gezag beoordelen of een sanering voldoende is uitgevoerd. Voldoende gesaneerde locatie behoren daarmee niet meer tot de werkvoorraad van de provincie.

**Zorgmaatregelen uitvoeren (Wbb-vervolg=uitvoeren tijdelijke beveiliging, actieve nazorg, monitoring en registratie restverontreiniging)**

Na sanering kan sprake zijn van restverontreiniging (bijv. indien sprake is van een afdeklaag als saneringsmaatregel). Deze maatregelen kunnen bestaan uit beperkingen in het gebruik van de locatie of het voorkomen blootstelling aan of

**verspreiding van de restverontreiniging. Gesaneerd (Wbb-vervolg=voldoende gesaneerd)**

Indien een sanering is uitgevoerd wordt doo het bevoegd gezag het evaluatierapport beoordeeld. Indien met een beschikking wordt ingestemd met de uitgevoerde sanering (aan de saneringsdoelstelling is voldaan) behoort de locatie niet meer tot de werkvoorraad van de provincie. Wel kan nog sprake zijn van nazorg zoals bijvoorbeeld het in stand houden van een afdeklaag of het verplicht melden van gewijzigd gebruik.

**Geen werkvoorraad (meer) (Wbb-vervolg=voldoende onderzocht of leeg)**

De locatie behoort op basis van de UBI score niet tot de werkvoorraad of is voldoende onderzocht of er is geen aanleiding tot onderzoek maar wel bodeminformatie beschikbaar.

Toelichting op de gerapporteerde informatie

### Locatie

Algemene gegevens waaronder de locatie in het BIS bekend is. Daarnaast wordt aangegeven of de locatie betrekking heeft op een verontreiniging die na 1 januari 1987 is ontstaan (een zorgplicht geval dat onmiddellijk ongedaan gemaakt moet worden/zijn).

### Status

In de wet bodembescherming wordt onderscheid gemaakt tussen ernstige en niet ernstige verontreinigingen. Op basis daarvan wordt bepaald of een locatie door het bevoegd gezag wordt opgepakt. Voordat het bevoegd gezag hierover in een beschikking een uitspraak doet wordt de beoordeling op basis van historisch- en/of verkennend onderzoek vastgelegd (beoordeling). Indien er een uitspraak is van het bevoegd gezag dan wordt dat vermeld bij het veld 'Beschikking'.

### Sanering

In een saneringsplan wordt aangegeven hoe de sanering wordt uitgevoerd. Dit kan in fasen gebeuren of in delen van de verontreiniging. Indien het bevoegd gezag een termijn heeft afgegeven voor het starten van de sanering dan wordt dat hier vermeld. Door het beoordelen van een evaluatierapport van de sanering wordt tevens de einddatum van de sanering bepaald.

### Uitgevoerde onderzoeken

Een lijst van rapporten die betrekking hebben op de locatie. Deze rapporten worden in het geval van ernstige verontreiniging beoordeeld door het bevoegd gezag Wbb (provincie). Door uitwisseling van gegevens met gemeenten worden ook rapporten vermeld die in het bezit zijn van de betreffende gemeente maar die niet bij de provincie aanwezig zijn.

### (mogelijk) Verontreinigende activiteiten

Dit is een overzicht van potentieel verontreinigende (bedrijfs)activiteiten die op de locatie (mogelijk) zijn uitgevoerd, worden vermoed (HBB) en/of zijn onderzocht. Met 'vervallen' wordt aangegeven of een activiteit werkelijk op de locatie heeft plaatsgevonden. Met 'Benoemd' wordt aangegeven of deze activiteit ook in de bodemonderzoeken zijn benoemd. Vervolgens wordt aangegeven of er een verontreiniging veroorzaakt door deze activiteit aanwezig is.

### Geconstateerde Verontreinigingen

Indien verontreinigingen in de grond of het grondwater zijn aangetroffen wordt in deze tabel aangegeven in welke mate overschrijding van de normen heeft plaatsgevonden. Tevens wordt vermeld welke omvang de verontreiniging heeft en op welke diepte deze zit.

### Besluiten

Op basis van de aangeleverde rapporten doet het bevoegd gezag uitspraak over de mate van verontreiniging (ernst), de spoedeisendheid van saneren (spoed), te nemen maatregelen voor, na en

tijdens sanering, saneringsplannen en de uitvoering van de sanering (evaluatie). In dit overzicht worden de door de provincie genomen besluiten vermeld.

*Saneringscontouren*

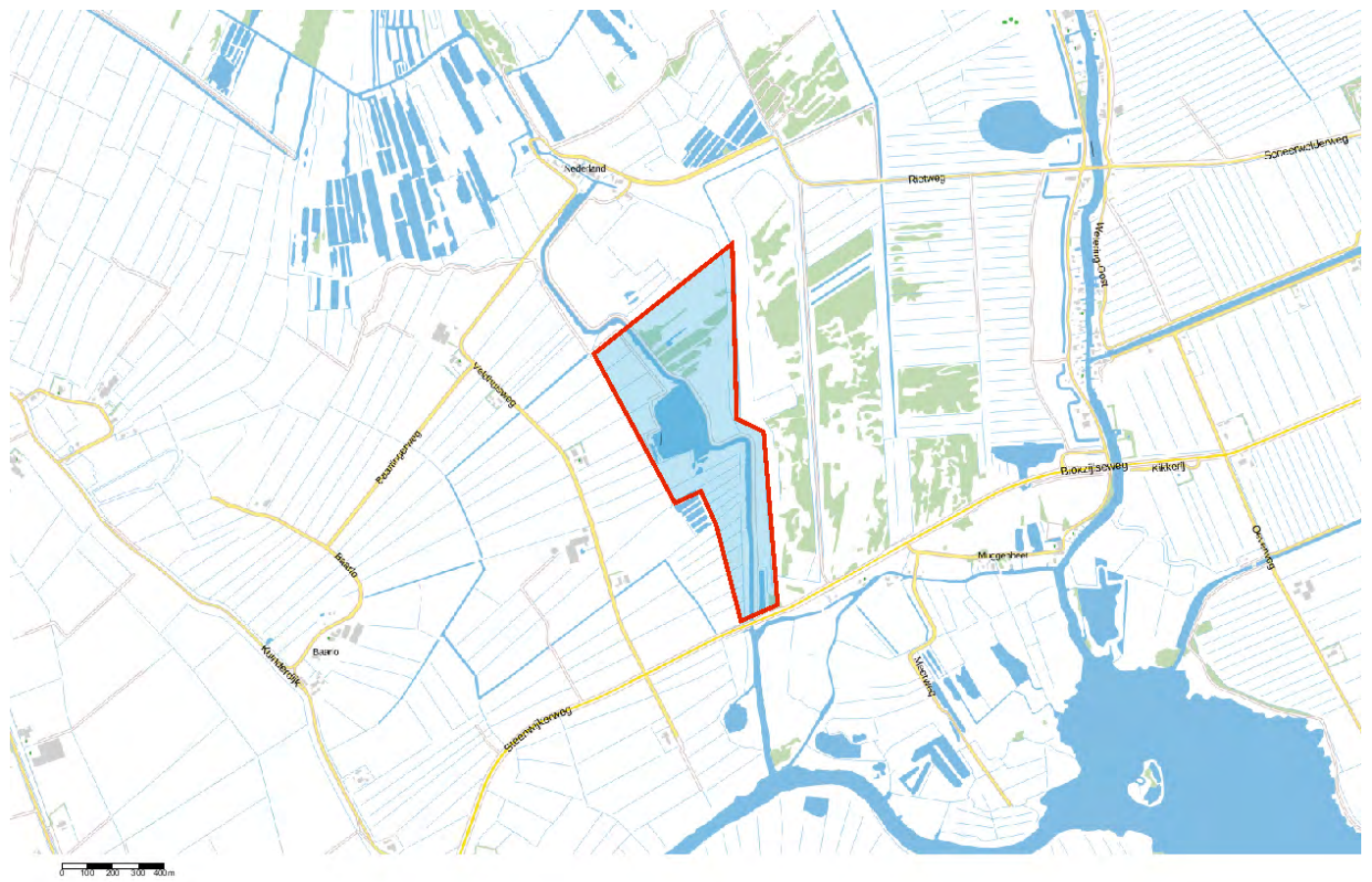
Indien sprake is van sanering in delen of fasen dan worden meerdere contouren vermeld. Per fase of deel wordt aangegeven welke saneringsvariant voor de boven- of ondergrond uiteindelijk is uitgevoerd.

*Zorgmaatregelen*

Indien na sanering nog verontreiniging is achtergebleven zullen maatregelen worden genomen om blootstelling aan of verspreiding van de restverontreiniging te voorkomen. Deze maatregelen worden in het BIS geregistreerd. Het bevoegd gezag houdt toezicht op het in stand houden van deze maatregelen.

## deelgebied 5-4

Omgevingsrapportage



**Bodem**

-  Locaties

**Ondergrond**

-  Kadastraal perceel
-  topografie
-  Selectie



## Inhoudsopgave

Voorblad  
Inhoudsopgave  
Inleiding  
Kaarten  
Disclaimer  
Toelichting

## Inleiding

Indien er stoffen in de bodem voorkomen die van nature niet in de bodem zitten is sprake van bodemverontreiniging. De provincie Overijssel speelt een rol bij het saneren of beheersen van een bodemverontreiniging.

De provincie Overijssel en vijf grote gemeenten in Overijssel (Almelo, Deventer, Enschede, Hengelo en Zwolle) zijn in het kader van de Wet bodembescherming (Wbb) aangewezen als de instanties die toezien op het saneren van verontreinigde bodem en het voorkomen van nieuwe bodemverontreiniging (bevoegd gezag Wetbodembescherming). Zij sturen de bodemsaneringsoperatie en voeren zelf bodemsaneringen uit en beoordelen plannen en saneringen die door anderen (bedrijven, particulieren en gemeenten) worden uitgevoerd. Hierbij kan de provincie juridische en financiële instrumenten inzetten. In dit kader worden bodemgegevens verzameld in het bodeminformatiesysteem (BIS) van de provincie.

In deze rapportage treft u gegevens aan die afkomstig zijn uit het BIS van de provincie Overijssel. Hiermee krijgt u een indruk van de aan- of afwezigheid van gegevens over mogelijke bodemverontreiniging in het geselecteerde gebied.

De provincie is bevoegd gezag met betrekking tot ernstige bodemverontreiniging. Gemeenten zijn bevoegd voor wat betreft de niet ernstige bodemverontreiniging. Vaak werken gemeenten met hetzelfde BIS en zijn de gegevens opgenomen in de rapportage. Welke gemeenten dat zijn kunt u vinden op: <http://www.overijssel.nl/over-overijssel/cijfers-kaarten/bodem/bodem/uitleg-gebruik/>.

Als u vragen heeft over de in dit rapport vermelde gegevens dan kunt u contact opnemen met de provincie Overijssel via email [postbus@overijssel.nl](mailto:postbus@overijssel.nl) of telefonisch 038 425 24 23.

**Binnen het aangegeven zoekgebied is geen informatie aangetroffen.**



## Disclaimer

De bodeminformatie die je in deze rapportage aantreft is met zorg door gemeenten of de provincie in het bodeminformatiesysteem ingevoerd. Toch kan het voorkomen dat informatie is verouderd, onvolledig is of onjuistheden bevat. De provincie Overijssel is niet aansprakelijk voor enigerlei schade die het directe of indirecte gevolg is van of in verband staat met het gebruik van deze informatie. Het ontbreken van gegevens in het BIS of deze rapportage wil niet zeggen dat er geen bodemverontreiniging op een perceel of in een gebied aanwezig is. Indien je fouten of onvolkomenheden in de rapportage aantreft kun je ons helpen door deze te mailen naar [postbus@overijssel.nl](mailto:postbus@overijssel.nl)

## Toelichting

Samenstelling van bodeminformatie in het bodeminformatiesysteem (BIS)

Verontreinigende activiteiten (HBB) Dat verontreinigende stoffen toch in de bodem terecht komen is vaak het gevolg van bedrijfsactiviteiten. Maar er kan ook sprake zijn van bodemverontreiniging door bijvoorbeeld het ophogen van terreinen voor het bouwrijp maken, het lekken van een brandstoftank of een ongeval. Op basis van (archieff)onderzoek zijn potentiële verontreinigingen op basis van (voormalige)bedrijfsactiviteiten (UBI's) en de bekende bodemverontreinigingen in beeld gebracht, het zgn. landsdekkend beeld (LDB, 2004). De potentiële verontreinigingen vormen het zgn. HistorischBodemBestand (HBB). Deze gegevens vormen de basis voor de werkvoorraad van de provincie. Afhankelijk van de score van de UBI behoort een locatie tot de werkvoorraad (potentiële)bodemverontreiniging die voor 2030 gesaneerd danwel beheerst moet zijn of de spoedeisende werkvoorraad die voor 2015 gesaneerd danwel beheerst moet zijn. Ook voor het bewaken van de voortgang van de bodemsaneringsoperatie van de locaties waar de provincie bevoegd gezag is en de eigen werkprocessen maakt de provincie gebruik van het BIS.

### Het Wbb-traject / vervolg Wbb

(potentiële)bodemverontreinigingslocaties doorlopen een zgn. Wbb-traject van onderzoek en sanering totdat de locatie niet meer tot de werkvoorraad van de provincie behoort. De locatie is dan voldoende onderzocht of gesaneerd. Indien op de locatie na sanering nog een restverontreiniging achterblijft (bijv. indien een verontreiniging wordt afgedekt met een verharding of leeflaag) dan is sprake van nazorg. Nazorgmaatregelen worden vastgelegd en gecontroleerd. In dit rapport wordt per locatie aangegeven in welke fase van het Wbb-traject een locatie zich bevindt (Vervolg Wbb-traject):

**Wbb traject starten (Wbb-vervolg=Uitvoeren historisch onderzoek)**

De locatie behoort op basis van vooronderzoek of vanuit het HBB tot de werkvoorraad van de provincie maar er is nog geen (historisch)onderzoek uitgevoerd. Op enig moment zal onderzoek plaats moeten vinden.

**Bodemonderzoek uitvoeren (Wbb-vervolg=Uitvoeren (aanvullend) OO, NO)**

Vooronderzoek of historisch onderzoek geeft aanleiding om bodemonderzoek te doen. Daarbij kan sprake zijn van verkennend of nader onderzoek.

**Saneringsonderzoek uitvoeren (Wbb-vervolg=Uitvoeren (aanvullend) SO)**

Op basis van nader onderzoek is bepaald dat gesaneerd moet worden. Het saneringsonderzoek is gericht op de inventarisatie van de mogelijke wijzen van sanering en zal uitmondend in een keuze van de wijze van sanering Verontreinigende activiteiten (HBB) Dat verontreinigende stoffen toch in de bodem terecht komen is vaak het gevolg van bedrijfsactiviteiten. Maar er kan ook sprake zijn van bodemverontreiniging door bijvoorbeeld het ophogen van terreinen voor het bouwrijp maken, het lekken van een brandstoftank of een ongeval. Op basis van (archieff)onderzoek zijn potentiële verontreinigingen op basis van (voormalige)bedrijfsactiviteiten (UBI's) en de bekende bodemverontreinigingen in beeld gebracht, het zgn. landsdekkend beeld (LDB, 2004). De potentiële verontreinigingen vormen het zgn. HistorischBodemBestand (HBB). Deze gegevens vormen de basis voor de werkvoorraad van de provincie. Afhankelijk van de score van de UBI behoort een locatie tot de werkvoorraad (potentiële)bodemverontreiniging die voor 2030 gesaneerd danwel beheerst moet zijn of de spoedeisende werkvoorraad die voor 2015 gesaneerd danwel beheerst moet zijn. Ook voor het bewaken van de voortgang van de bodemsaneringsoperatie van de locaties waar de provincie bevoegd gezag is en de eigen werkprocessen maakt de provincie gebruik van het BIS.

**Het Wbb-traject / vervolg Wbb**

(potentiële)bodemverontreinigingslocaties doorlopen een zgn. Wbb-traject van onderzoek en sanering totdat de locatie niet meer tot de werkvoorraad van de provincie behoort. De locatie is dan voldoende onderzocht of gesaneerd. Indien op de locatie na sanering nog een restverontreiniging achter blijft (bijv. indien een verontreiniging wordt afgedekt met een verharding of leeflaag) dan is sprake van nazorg. Nazorgmaatregelen worden vastgelegd en gecontroleerd. In dit rapport wordt per locatie aangegeven in welke fase van het Wbb-traject een locatie zich bevindt (Vervolg Wbb-traject):

**Wbb traject starten (Wbb-vervolg=Uitvoeren historisch onderzoek)**

De locatie behoort op basis van vooronderzoek of vanuit het HBB tot de werkvoorraad van de provincie maar er is nog geen (historisch)onderzoek uitgevoerd. Op enig moment zal onderzoek plaats moeten vinden.

**Bodemonderzoek uitvoeren (Wbb-vervolg=Uitvoeren (aanvullend) OO, NO)**

Vooronderzoek of historisch onderzoek geeft aanleiding om bodemonderzoek te doen. Daarbij kan sprake zijn van verkennend of nader onderzoek.

**Saneringsonderzoek uitvoeren (Wbb-vervolg=Uitvoeren (aanvullend) SO)**

Op basis van nader onderzoek is bepaald dat gesaneerd moet worden. Het saneringsonderzoek is gericht op de inventarisatie van de mogelijke wijzen van sanering en zal uitmondend in een keuze van de wijze van sanering

**Saneringsplan opstellen (Wbb-vervolg= Opstellen/uitvoeren (aanvullend) SP)**

Als op is vastgesteld dan sanering moet worden uitgevoerd dient een saneringsplan opgesteld te worden. Het saneringsplan wordt door het bevoegd gezag beschikt. In de beschikking op het saneringsplan kan het bevoegd gezag nadere eisen stellen aan de sanering. De saneerder voert de sanering uit overeenkomstig het door het bevoegd gezag goedgekeurde saneringsplan en de voorschriften die zij aan de instemming hebben verbonden.

**Sanering en/of evaluatie uitvoeren (Wbb-vervolg=start sanering of uitvoeren (aanvullende) evaluatie)**

Als het bevoegd gezag heeft ingestemd met het saneringsplan kan de sanering worden uitgevoerd. Na afronding van de sanering stelt de saneerder een evaluatierapport op. Op basis van het evaluatierapport zal het bevoegd gezag beoordelen of een sanering voldoende is uitgevoerd. Voldoende gesaneerde locatie behoren daarmee niet meer tot de werkvoorraad van de provincie.

**Zorgmaatregelen uitvoeren (Wbb-vervolg=uitvoeren tijdelijke beveiliging, actieve nazorg, monitoring en registratie restverontreiniging)**

Na sanering kan sprake zijn van restverontreiniging (bijv. indien sprake is van een afdeklaag als saneringsmaatregel). Deze maatregelen kunnen bestaan uit beperkingen in het gebruik van de locatie of het voorkomen blootstelling aan of

**verspreiding van de restverontreiniging. Gesaneerd (Wbb-vervolg=voldoende gesaneerd)**

Indien een sanering is uitgevoerd wordt doo het bevoegd gezag het evaluatierapport beoordeeld. Indien met een beschikking wordt ingestemd met de uitgevoerde sanering (aan de saneringsdoelstelling is voldaan) behoort de locatie niet meer tot de werkvoorraad van de provincie. Wel kan nog sprake zijn van nazorg zoals bijvoorbeeld het in stand houden van een afdeklaag of het verplicht melden van gewijzigd gebruik.

**Geen werkvoorraad (meer) (Wbb-vervolg=voldoende onderzocht of leeg)**

De locatie behoort op basis van de UBI score niet tot de werkvoorraad of is voldoende onderzocht of er is geen aanleiding tot onderzoek maar wel bodeminformatie beschikbaar.

Toelichting op de gerapporteerde informatie

#### Locatie

Algemene gegevens waaronder de locatie in het BIS bekend is. Daarnaast wordt aangegeven of de locatie betrekking heeft op een verontreiniging die na 1 januari 1987 is ontstaan (een zorgplicht geval dat onmiddellijk ongedaan gemaakt moet worden/zijn).

#### Status

In de wet bodembescherming wordt onderscheid gemaakt tussen ernstige en niet ernstige verontreinigingen. Op basis daarvan wordt bepaald of een locatie door het bevoegd gezag wordt opgepakt. Voordat het bevoegd gezag hierover in een beschikking een uitspraak doet wordt de beoordeling op basis van historisch- en/of verkennend onderzoek vastgelegd (beoordeling). Indien er een uitspraak is van het bevoegd gezag dan wordt dat vermeld bij het veld 'Beschikking'.

#### Sanering

In een saneringsplan wordt aangegeven hoe de sanering wordt uitgevoerd. Dit kan in fasen gebeuren of in delen van de verontreiniging. Indien het bevoegd gezag een termijn heeft afgegeven voor het starten van de sanering dan wordt dat hier vermeld. Door het beoordelen van een evaluatierapport van de sanering wordt tevens de einddatum van de sanering bepaald.

#### Uitgevoerde onderzoeken

Een lijst van rapporten die betrekking hebben op de locatie. Deze rapporten worden in het geval van ernstige verontreiniging beoordeeld door het bevoegd gezag Wbb (provincie). Door uitwisseling van gegevens met gemeenten worden ook rapporten vermeld die in het bezit zijn van de betreffende gemeente maar die niet bij de provincie aanwezig zijn.

#### (mogelijk) Verontreinigende activiteiten

Dit is een overzicht van potentieel verontreinigende (bedrijfs)activiteiten die op de locatie (mogelijk) zijn uitgevoerd, worden vermoed (HBB) en/of zijn onderzocht. Met 'vervallen' wordt aangegeven of een activiteit werkelijk op de locatie heeft plaatsgevonden. Met 'Benoemd' wordt aangegeven of deze activiteit ook in de bodemonderzoeken zijn benoemd. Vervolgens wordt aangegeven of er een verontreiniging veroorzaakt door deze activiteit aanwezig is.

#### Geconstateerde Verontreinigingen

Indien verontreinigingen in de grond of het grondwater zijn aangetroffen wordt in deze tabel aangegeven in welke mate overschrijding van de normen heeft plaatsgevonden. Tevens wordt vermeld welke omvang de verontreiniging heeft en op welke diepte deze zit.

#### Besluiten

Op basis van de aangeleverde rapporten doet het bevoegd gezag uitspraak over de mate van verontreiniging (ernst), de spoedeisendheid van saneren (spoed), te nemen maatregelen voor, na en



tijdens sanering, saneringsplannen en de uitvoering van de sanering (evaluatie). In dit overzicht worden de door de provincie genomen besluiten vermeld.

*Saneringscontouren*

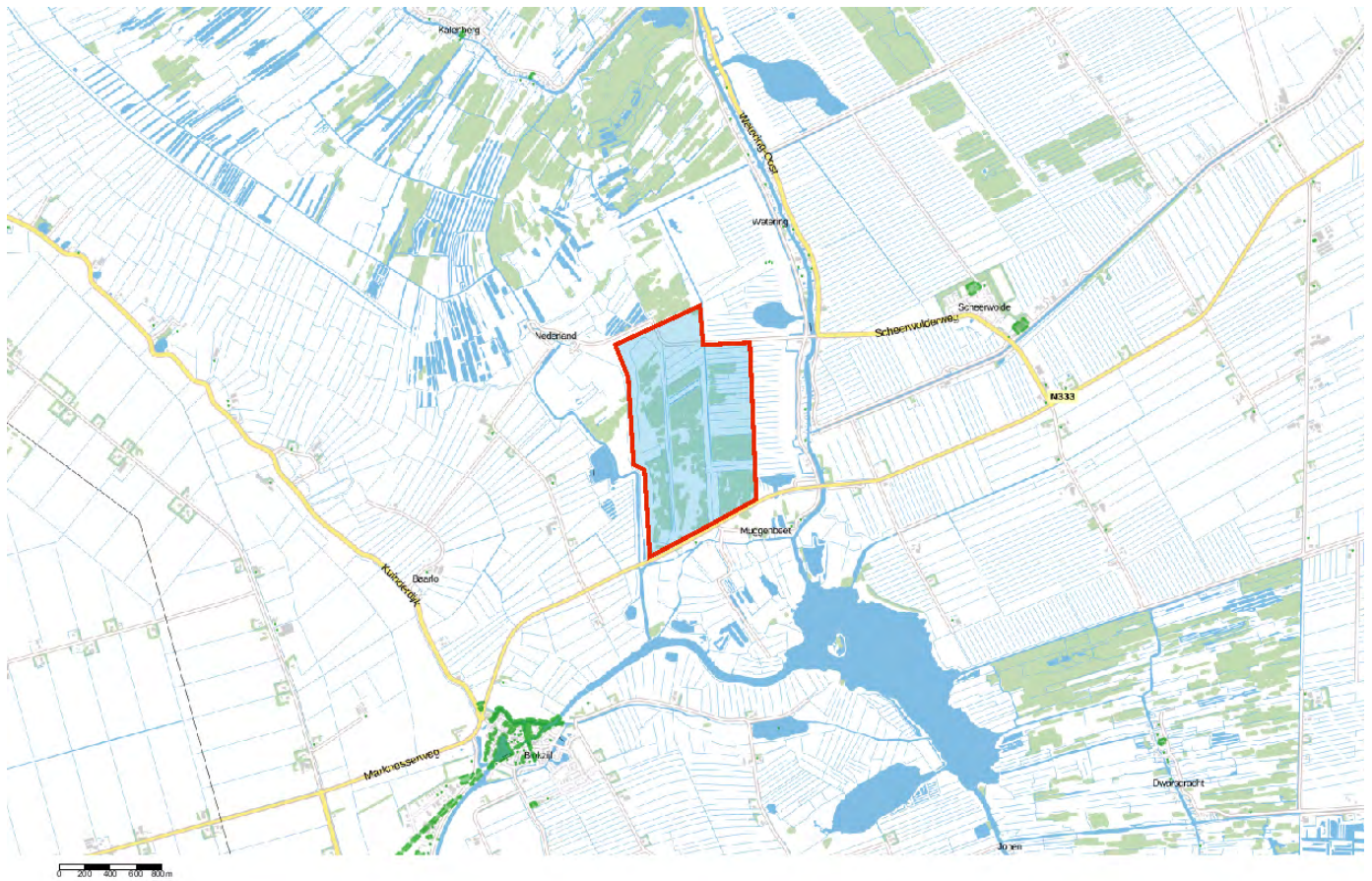
Indien sprake is van sanering in delen of fasen dan worden meerdere contouren vermeld. Per fase of deel wordt aangegeven welke saneringsvariant voor de boven- of ondergrond uiteindelijk is uitgevoerd.

*Zorgmaatregelen*

Indien na sanering nog verontreiniging is achtergebleven zullen maatregelen worden genomen om blootstelling aan of verspreiding van de restverontreiniging te voorkomen. Deze maatregelen worden in het BIS geregistreerd. Het bevoegd gezag houdt toezicht op het in stand houden van deze maatregelen.

# deelgebied 5-5

Omgevingsrapportage



### Bodem

Locaties

### Ondergrond

Kadastraal perceel

topografie

Selectie

## Inhoudsopgave

Voorblad  
Inhoudsopgave  
Inleiding  
Kaarten  
Disclaimer  
Toelichting

## Inleiding

Indien er stoffen in de bodem voorkomen die van nature niet in de bodem zitten is sprake van bodemverontreiniging. De provincie Overijssel speelt een rol bij het saneren of beheersen van een bodemverontreiniging.

De provincie Overijssel en vijf grote gemeenten in Overijssel (Almelo, Deventer, Enschede, Hengelo en Zwolle) zijn in het kader van de Wet bodembescherming (Wbb) aangewezen als de instanties die toezien op het saneren van verontreinigde bodem en het voorkomen van nieuwe bodemverontreiniging (bevoegd gezag Wetbodembescherming). Zij sturen de bodemsaneringsoperatie en voeren zelf bodemsaneringen uit en beoordelen plannen en saneringen die door anderen (bedrijven, particulieren en gemeenten) worden uitgevoerd. Hierbij kan de provincie juridische en financiële instrumenten inzetten. In dit kader worden bodemgegevens verzameld in het bodeminformatiesysteem (BIS) van de provincie.

In deze rapportage treft u gegevens aan die afkomstig zijn uit het BIS van de provincie Overijssel. Hiermee krijgt u een indruk van de aan- of afwezigheid van gegevens over mogelijke bodemverontreiniging in het geselecteerde gebied.

De provincie is bevoegd gezag met betrekking tot ernstige bodemverontreiniging. Gemeenten zijn bevoegd voor wat betreft de niet ernstige bodemverontreiniging. Vaak werken gemeenten met hetzelfde BIS en zijn de gegevens opgenomen in de rapportage. Welke gemeenten dat zijn kunt u vinden op: <http://www.overijssel.nl/over-overijssel/cijfers-kaarten/bodem/bodem/uitleg-gebruik/>.

Als u vragen heeft over de in dit rapport vermelde gegevens dan kunt u contact opnemen met de provincie Overijssel via email [postbus@overijssel.nl](mailto:postbus@overijssel.nl) of telefonisch 038 425 24 23.

**Binnen het aangegeven zoekgebied is geen informatie aangetroffen.**



## Disclaimer

De bodeminformatie die je in deze rapportage aantreft is met zorg door gemeenten of de provincie in het bodeminformatiesysteem ingevoerd. Toch kan het voorkomen dat informatie is verouderd, onvolledig is of onjuistheden bevat. De provincie Overijssel is niet aansprakelijk voor enigerlei schade die het directe of indirecte gevolg is van of in verband staat met het gebruik van deze informatie. Het ontbreken van gegevens in het BIS of deze rapportage wil niet zeggen dat er geen bodemverontreiniging op een perceel of in een gebied aanwezig is. Indien je fouten of onvolkomenheden in de rapportage aantreft kun je ons helpen door deze te mailen naar [postbus@overijssel.nl](mailto:postbus@overijssel.nl)



## Toelichting

Samenstelling van bodeminformatie in het bodeminformatiesysteem (BIS)

Verontreinigende activiteiten (HBB) Dat verontreinigende stoffen toch in de bodem terecht komen is vaak het gevolg van bedrijfsactiviteiten. Maar er kan ook sprake zijn van bodemverontreiniging door bijvoorbeeld het ophogen van terreinen voor het bouwrijp maken, het lekken van een brandstoftank of een ongeval. Op basis van (archieff)onderzoek zijn potentiële verontreinigingen op basis van (voormalige)bedrijfsactiviteiten (UBI's) en de bekende bodemverontreinigingen in beeld gebracht, het zgn. landsdekkend beeld (LDB, 2004). De potentiële verontreinigingen vormen het zgn. HistorischBodemBestand (HBB). Deze gegevens vormen de basis voor de werkvoorraad van de provincie. Afhankelijk van de score van de UBI behoort een locatie tot de werkvoorraad (potentiële)bodemverontreiniging die voor 2030 gesaneerd danwel beheerst moet zijn of de spoedeisende werkvoorraad die voor 2015 gesaneerd danwel beheerst moet zijn. Ook voor het bewaken van de voortgang van de bodemsaneringsoperatie van de locaties waar de provincie bevoegd gezag is en de eigen werkprocessen maakt de provincie gebruik van het BIS.

### Het Wbb-traject / vervolg Wbb

(potentiële)bodemverontreinigingslocaties doorlopen een zgn. Wbb-traject van onderzoek en sanering totdat de locatie niet meer tot de werkvoorraad van de provincie behoort. De locatie is dan voldoende onderzocht of gesaneerd. Indien op de locatie na sanering nog een restverontreiniging achterblijft (bijv. indien een verontreiniging wordt afgedekt met een verharding of leeflaag) dan is sprake van nazorg. Nazorgmaatregelen worden vastgelegd en gecontroleerd. In dit rapport wordt per locatie aangegeven in welke fase van het Wbb-traject een locatie zich bevindt (Vervolg Wbb-traject):

**Wbb traject starten (Wbb-vervolg=Uitvoeren historisch onderzoek)**

De locatie behoort op basis van vooronderzoek of vanuit het HBB tot de werkvoorraad van de provincie maar er is nog geen (historisch)onderzoek uitgevoerd. Op enig moment zal onderzoek plaats moeten vinden.

**Bodemonderzoek uitvoeren (Wbb-vervolg=Uitvoeren (aanvullend) OO, NO)**

Vooronderzoek of historisch onderzoek geeft aanleiding om bodemonderzoek te doen. Daarbij kan sprake zijn van verkennend of nader onderzoek.

**Saneringsonderzoek uitvoeren (Wbb-vervolg=Uitvoeren (aanvullend) SO)**

Op basis van nader onderzoek is bepaald dat gesaneerd moet worden. Het saneringsonderzoek is gericht op de inventarisatie van de mogelijke wijzen van sanering en zal uitmondend in een keuze van de wijze van sanering Verontreinigende activiteiten (HBB) Dat verontreinigende stoffen toch in de bodem terecht komen is vaak het gevolg van bedrijfsactiviteiten. Maar er kan ook sprake zijn van bodemverontreiniging door bijvoorbeeld het ophogen van terreinen voor het bouwrijp maken, het lekken van een brandstoftank of een ongeval. Op basis van (archieff)onderzoek zijn potentiële verontreinigingen op basis van (voormalige)bedrijfsactiviteiten (UBI's) en de bekende bodemverontreinigingen in beeld gebracht, het zgn. landsdekkend beeld (LDB, 2004). De potentiële verontreinigingen vormen het zgn. HistorischBodemBestand (HBB). Deze gegevens vormen de basis voor de werkvoorraad van de provincie. Afhankelijk van de score van de UBI behoort een locatie tot de werkvoorraad (potentiële)bodemverontreiniging die voor 2030 gesaneerd danwel beheerst moet zijn of de spoedeisende werkvoorraad die voor 2015 gesaneerd danwel beheerst moet zijn. Ook voor het bewaken van de voortgang van de bodemsaneringsoperatie van de locaties waar de provincie bevoegd gezag is en de eigen werkprocessen maakt de provincie gebruik van het BIS.

**Het Wbb-traject / vervolg Wbb**

(potentiële)bodemverontreinigingslocaties doorlopen een zgn. Wbb-traject van onderzoek en sanering totdat de locatie niet meer tot de werkvoorraad van de provincie behoort. De locatie is dan voldoende onderzocht of gesaneerd. Indien op de locatie na sanering nog een restverontreiniging achter blijft (bijv. indien een verontreiniging wordt afgedekt met een verharding of leeflaag) dan is sprake van nazorg. Nazorgmaatregelen worden vastgelegd en gecontroleerd. In dit rapport wordt per locatie aangegeven in welke fase van het Wbb-traject een locatie zich bevindt (Vervolg Wbb-traject):

**Wbb traject starten (Wbb-vervolg=Uitvoeren historisch onderzoek)**

De locatie behoort op basis van vooronderzoek of vanuit het HBB tot de werkvoorraad van de provincie maar er is nog geen (historisch)onderzoek uitgevoerd. Op enig moment zal onderzoek plaats moeten vinden.

**Bodemonderzoek uitvoeren (Wbb-vervolg=Uitvoeren (aanvullend) OO, NO)**

Vooronderzoek of historisch onderzoek geeft aanleiding om bodemonderzoek te doen. Daarbij kan sprake zijn van verkennend of nader onderzoek.

**Saneringsonderzoek uitvoeren (Wbb-vervolg=Uitvoeren (aanvullend) SO)**

Op basis van nader onderzoek is bepaald dat gesaneerd moet worden. Het saneringsonderzoek is gericht op de inventarisatie van de mogelijke wijzen van sanering en zal uitmondend in een keuze van de wijze van sanering

**Saneringsplan opstellen (Wbb-vervolg= Opstellen/uitvoeren (aanvullend) SP)**

Als op is vastgesteld dan sanering moet worden uitgevoerd dient een saneringsplan opgesteld te worden. Het saneringsplan wordt door het bevoegd gezag beschikt. In de beschikking op het saneringsplan kan het bevoegd gezag nadere eisen stellen aan de sanering. De saneerder voert de sanering uit overeenkomstig het door het bevoegd gezag goedgekeurde saneringsplan en de voorschriften die zij aan de instemming hebben verbonden.

**Sanering en/of evaluatie uitvoeren (Wbb-vervolg=start sanering of uitvoeren (aanvullende) evaluatie)**

Als het bevoegd gezag heeft ingestemd met het saneringsplan kan de sanering worden uitgevoerd. Na afronding van de sanering stelt de saneerder een evaluatierapport op. Op basis van het evaluatierapport zal het bevoegd gezag beoordelen of een sanering voldoende is uitgevoerd. Voldoende gesaneerde locatie behoren daarmee niet meer tot de werkvoorraad van de provincie.

**Zorgmaatregelen uitvoeren (Wbb-vervolg=uitvoeren tijdelijke beveiliging, actieve nazorg, monitoring en registratie restverontreiniging)**

Na sanering kan sprake zijn van restverontreiniging (bijv. indien sprake is van een afdeklaag als saneringsmaatregel). Deze maatregelen kunnen bestaan uit beperkingen in het gebruik van de locatie of het voorkomen blootstelling aan of

**verspreiding van de restverontreiniging. Gesaneerd (Wbb-vervolg=voldoende gesaneerd)**

Indien een sanering is uitgevoerd wordt doo het bevoegd gezag het evaluatierapport beoordeeld. Indien met een beschikking wordt ingestemd met de uitgevoerde sanering (aan de saneringsdoelstelling is voldaan) behoort de locatie niet meer tot de werkvoorraad van de provincie. Wel kan nog sprake zijn van nazorg zoals bijvoorbeeld het in stand houden van een afdeklaag of het verplicht melden van gewijzigd gebruik.

**Geen werkvoorraad (meer) (Wbb-vervolg=voldoende onderzocht of leeg)**

De locatie behoort op basis van de UBI score niet tot de werkvoorraad of is voldoende onderzocht of er is geen aanleiding tot onderzoek maar wel bodeminformatie beschikbaar.

Toelichting op de gerapporteerde informatie

### Locatie

Algemene gegevens waaronder de locatie in het BIS bekend is. Daarnaast wordt aangegeven of de locatie betrekking heeft op een verontreiniging die na 1 januari 1987 is ontstaan (een zorgplicht geval dat onmiddellijk ongedaan gemaakt moet worden/zijn).

### Status

In de wet bodembescherming wordt onderscheid gemaakt tussen ernstige en niet ernstige verontreinigingen. Op basis daarvan wordt bepaald of een locatie door het bevoegd gezag wordt opgepakt. Voordat het bevoegd gezag hierover in een beschikking een uitspraak doet wordt de beoordeling op basis van historisch- en/of verkennend onderzoek vastgelegd (beoordeling). Indien er een uitspraak is van het bevoegd gezag dan wordt dat vermeld bij het veld 'Beschikking'.

### Sanering

In een saneringsplan wordt aangegeven hoe de sanering wordt uitgevoerd. Dit kan in fasen gebeuren of in delen van de verontreiniging. Indien het bevoegd gezag een termijn heeft afgegeven voor het starten van de sanering dan wordt dat hier vermeld. Door het beoordelen van een evaluatierapport van de sanering wordt tevens de einddatum van de sanering bepaald.

### Uitgevoerde onderzoeken

Een lijst van rapporten die betrekking hebben op de locatie. Deze rapporten worden in het geval van ernstige verontreiniging beoordeeld door het bevoegd gezag Wbb (provincie). Door uitwisseling van gegevens met gemeenten worden ook rapporten vermeld die in het bezit zijn van de betreffende gemeente maar die niet bij de provincie aanwezig zijn.

### (mogelijk) Verontreinigende activiteiten

Dit is een overzicht van potentieel verontreinigende (bedrijfs)activiteiten die op de locatie (mogelijk) zijn uitgevoerd, worden vermoed (HBB) en/of zijn onderzocht. Met 'vervallen' wordt aangegeven of een activiteit werkelijk op de locatie heeft plaatsgevonden. Met 'Benoemd' wordt aangegeven of deze activiteit ook in de bodemonderzoeken zijn benoemd. Vervolgens wordt aangegeven of er een verontreiniging veroorzaakt door deze activiteit aanwezig is.

### Geconstateerde Verontreinigingen

Indien verontreinigingen in de grond of het grondwater zijn aangetroffen wordt in deze tabel aangegeven in welke mate overschrijding van de normen heeft plaatsgevonden. Tevens wordt vermeld welke omvang de verontreiniging heeft en op welke diepte deze zit.

### Besluiten

Op basis van de aangeleverde rapporten doet het bevoegd gezag uitspraak over de mate van verontreiniging (ernst), de spoedeisendheid van saneren (spoed), te nemen maatregelen voor, na en

tijdens sanering, saneringsplannen en de uitvoering van de sanering (evaluatie). In dit overzicht worden de door de provincie genomen besluiten vermeld.

*Saneringscontouren*

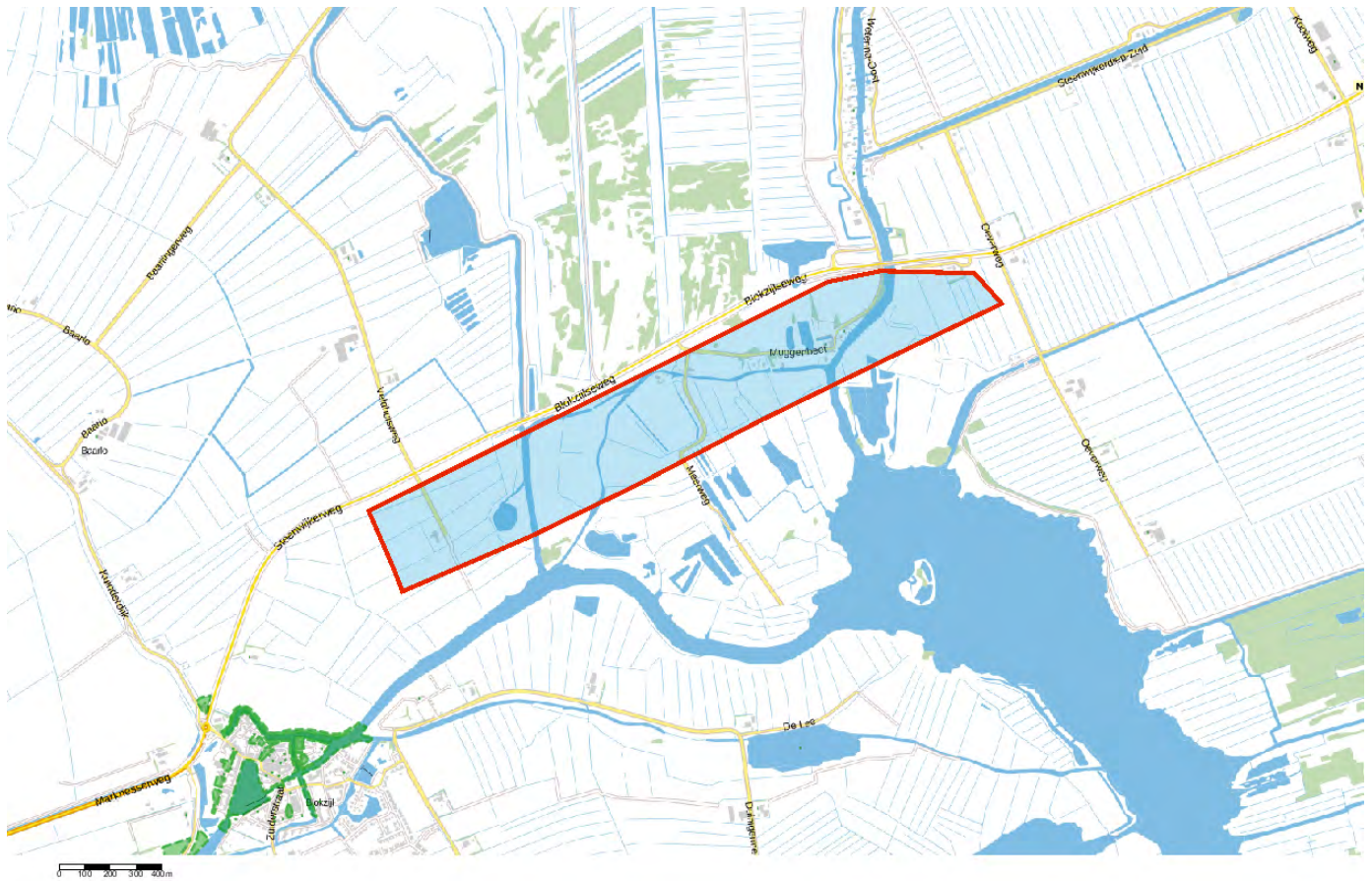
Indien sprake is van sanering in delen of fasen dan worden meerdere contouren vermeld. Per fase of deel wordt aangegeven welke saneringsvariant voor de boven- of ondergrond uiteindelijk is uitgevoerd.

*Zorgmaatregelen*

Indien na sanering nog verontreiniging is achtergebleven zullen maatregelen worden genomen om blootstelling aan of verspreiding van de restverontreiniging te voorkomen. Deze maatregelen worden in het BIS geregistreerd. Het bevoegd gezag houdt toezicht op het in stand houden van deze maatregelen.

## locatie 6.1




Omgevingsrapportage



### Bodem

 Locaties

### Ondergrond

-  Kadastraal perceel
-  topografie
-  Selectie

## Inhoudsopgave

- Voorblad
- Inhoudsopgave
- Inleiding
- Muggenbeet 3 (Geertien)
- Muggenbeet 1 (verbouw boerderij)
- Kaarten
- Disclaimer
- Toelichting

## Inleiding

Indien er stoffen in de bodem voorkomen die van nature niet in de bodem zitten is sprake van bodemverontreiniging. De provincie Overijssel speelt een rol bij het saneren of beheersen van een bodemverontreiniging.

De provincie Overijssel en vijf grote gemeenten in Overijssel (Almelo, Deventer, Enschede, Hengelo en Zwolle) zijn in het kader van de Wet bodembescherming (Wbb) aangewezen als de instanties die toezien op het saneren van verontreinigde bodem en het voorkomen van nieuwe bodemverontreiniging (bevoegd gezag Wetbodembescherming). Zij sturen de bodemsaneringsoperatie en voeren zelf bodemsaneringen uit en beoordelen plannen en saneringen die door anderen (bedrijven, particulieren en gemeenten) worden uitgevoerd. Hierbij kan de provincie juridische en financiële instrumenten inzetten. In dit kader worden bodemgegevens verzameld in het bodeminformatiesysteem (BIS) van de provincie.

In deze rapportage treft u gegevens aan die afkomstig zijn uit het BIS van de provincie Overijssel. Hiermee krijgt u een indruk van de aan- of afwezigheid van gegevens over mogelijke bodemverontreiniging in het geselecteerde gebied.

De provincie is bevoegd gezag met betrekking tot ernstige bodemverontreiniging. Gemeenten zijn bevoegd voor wat betreft de niet ernstige bodemverontreiniging. Vaak werken gemeenten met hetzelfde BIS en zijn de gegevens opgenomen in de rapportage. Welke gemeenten dat zijn kunt u vinden op: <http://www.overijssel.nl/over-overijssel/cijfers-kaarten/bodem/bodem/uitleg-gebruik/>.

Als u vragen heeft over de in dit rapport vermelde gegevens dan kunt u contact opnemen met de provincie Overijssel via email [postbus@overijssel.nl](mailto:postbus@overijssel.nl) of telefonisch 038 425 24 23.

## Locatie: Muggenbeet 3 (Geertien)

### Locatie

<b>Adres</b>	Muggenbeet 3 8356VK Blokzijl
<b>Locatiecode</b>	AA170808342
<b>Locatiennaam</b>	Muggenbeet 3 (Geertien)
<b>Plaats</b>	Steenwijkerland
<b>Locatiecode bevoegd gezag WBB</b>	OV170808342

### Status

<b>Vervolg WBB</b>		<b>Beoordeling</b>	
<b>Status rapporten</b>		<b>Beschikking</b>	
<b>Status besluiten</b>		<b>Status asbest</b>	
<b>Is van voor 1987</b>	Nee	<b>Eigenaar</b>	Overijssel

### Uitgevoerde onderzoeken

Datum	Type	Naam	Auteur	Referentie
	Verkennd onderzoek NEN 5740	Muggenbeet 3 (Geertien)		

### Verontreinigende activiteiten

Geen gegevens beschikbaar

### Geconstateerde verontreinigingen

Geen gegevens beschikbaar

### Besluiten

Geen gegevens beschikbaar

### Sanering

<b>Saneringsoort</b>	
<b>Zorgstatus</b>	
<b>Uiterste start</b>	
<b>Werkelijke start</b>	
<b>Werkelijke einddatum</b>	

### Saneringscontouren

Geen gegevens beschikbaar

### Zorgmaatregelen

Geen gegevens beschikbaar

## Locatie: Muggenbeet 1 (verbouw boerderij)

### Locatie

<b>Adres</b>	Muggenbeet 1 8356VK Blokzijl
<b>Locatiecode</b>	AA170808683
<b>Locatiennaam</b>	Muggenbeet 1 (verbouw boerderij)
<b>Plaats</b>	Steenwijkerland
<b>Locatiecode bevoegd gezag WBB</b>	OV170808683

### Status

<b>Vervolg WBB</b>		<b>Beoordeling</b>	
<b>Status rapporten</b>		<b>Beschikking</b>	
<b>Status besluiten</b>		<b>Status asbest</b>	
<b>Is van voor 1987</b>	Nee	<b>Eigenaar</b>	Overijssel

### Uitgevoerde onderzoeken

Datum	Type	Naam	Auteur	Referentie
	Verkennd onderzoek NEN 5740	Muggenbeet 1 (verbouw boerderij)		

### Verontreinigende activiteiten

Geen gegevens beschikbaar

### Geconstateerde verontreinigingen

Geen gegevens beschikbaar

### Besluiten

Geen gegevens beschikbaar

### Sanering

<b>Saneringsoort</b>	
<b>Zorgstatus</b>	
<b>Uiterste start</b>	
<b>Werkelijke start</b>	
<b>Werkelijke einddatum</b>	

### Saneringscontouren

Geen gegevens beschikbaar

### Zorgmaatregelen

Geen gegevens beschikbaar





## Disclaimer

De bodeminformatie die je in deze rapportage aantreft is met zorg door gemeenten of de provincie in het bodeminformatiesysteem ingevoerd. Toch kan het voorkomen dat informatie is verouderd, onvolledig is of onjuistheden bevat. De provincie Overijssel is niet aansprakelijk voor enigerlei schade die het directe of indirecte gevolg is van of in verband staat met het gebruik van deze informatie. Het ontbreken van gegevens in het BIS of deze rapportage wil niet zeggen dat er geen bodemverontreiniging op een perceel of in een gebied aanwezig is. Indien je fouten of onvolkomenheden in de rapportage aantreft kun je ons helpen door deze te mailen naar [postbus@overijssel.nl](mailto:postbus@overijssel.nl)

## Toelichting

Samenstelling van bodeminformatie in het bodeminformatiesysteem (BIS)

Verontreinigende activiteiten (HBB) Dat verontreinigende stoffen toch in de bodem terecht komen is vaak het gevolg van bedrijfsactiviteiten. Maar er kan ook sprake zijn van bodemverontreiniging door bijvoorbeeld het ophogen van terreinen voor het bouwrijp maken, het lekken van een brandstoftank of een ongeval. Op basis van (archieff)onderzoek zijn potentiële verontreinigingen op basis van (voormalige)bedrijfsactiviteiten (UBI's) en de bekende bodemverontreinigingen in beeld gebracht, het zgn. landsdekkend beeld (LDB, 2004). De potentiële verontreinigingen vormen het zgn. HistorischBodemBestand (HBB). Deze gegevens vormen de basis voor de werkvoorraad van de provincie. Afhankelijk van de score van de UBI behoort een locatie tot de werkvoorraad (potentiële)bodemverontreiniging die voor 2030 gesaneerd danwel beheerst moet zijn of de spoedeisende werkvoorraad die voor 2015 gesaneerd danwel beheerst moet zijn. Ook voor het bewaken van de voortgang van de bodemsaneringsoperatie van de locaties waar de provincie bevoegd gezag is en de eigen werkprocessen maakt de provincie gebruik van het BIS.

### Het Wbb-traject / vervolg Wbb

(potentiële)bodemverontreinigingslocaties doorlopen een zgn. Wbb-traject van onderzoek en sanering totdat de locatie niet meer tot de werkvoorraad van de provincie behoort. De locatie is dan voldoende onderzocht of gesaneerd. Indien op de locatie na sanering nog een restverontreiniging achterblijft (bijv. indien een verontreiniging wordt afgedekt met een verharding of leeflaag) dan is sprake van nazorg. Nazorgmaatregelen worden vastgelegd en gecontroleerd. In dit rapport wordt per locatie aangegeven in welke fase van het Wbb-traject een locatie zich bevindt (Vervolg Wbb-traject):

**Wbb traject starten (Wbb-vervolg=Uitvoeren historisch onderzoek)**

De locatie behoort op basis van vooronderzoek of vanuit het HBB tot de werkvoorraad van de provincie maar er is nog geen (historisch)onderzoek uitgevoerd. Op enig moment zal onderzoek plaats moeten vinden.

**Bodemonderzoek uitvoeren (Wbb-vervolg=Uitvoeren (aanvullend) OO, NO)**

Vooronderzoek of historisch onderzoek geeft aanleiding om bodemonderzoek te doen. Daarbij kan sprake zijn van verkennend of nader onderzoek.

**Saneringsonderzoek uitvoeren (Wbb-vervolg=Uitvoeren (aanvullend) SO)**

Op basis van nader onderzoek is bepaald dat gesaneerd moet worden. Het saneringsonderzoek is gericht op de inventarisatie van de mogelijke wijzen van sanering en zal uitmondend in een keuze van de wijze van sanering Verontreinigende activiteiten (HBB) Dat verontreinigende stoffen toch in de bodem terecht komen is vaak het gevolg van bedrijfsactiviteiten. Maar er kan ook sprake zijn van bodemverontreiniging door bijvoorbeeld het ophogen van terreinen voor het bouwrijp maken, het lekken van een brandstoftank of een ongeval. Op basis van (archieff)onderzoek zijn potentiële verontreinigingen op basis van (voormalige)bedrijfsactiviteiten (UBI's) en de bekende bodemverontreinigingen in beeld gebracht, het zgn. landsdekkend beeld (LDB, 2004). De potentiële verontreinigingen vormen het zgn. HistorischBodemBestand (HBB). Deze gegevens vormen de basis voor de werkvoorraad van de provincie. Afhankelijk van de score van de UBI behoort een locatie tot de werkvoorraad (potentiële)bodemverontreiniging die voor 2030 gesaneerd danwel beheerst moet zijn of de spoedeisende werkvoorraad die voor 2015 gesaneerd danwel beheerst moet zijn. Ook voor het bewaken van de voortgang van de bodemsaneringsoperatie van de locaties waar de provincie bevoegd gezag is en de eigen werkprocessen maakt de provincie gebruik van het BIS.

**Het Wbb-traject / vervolg Wbb**

(potentiële)bodemverontreinigingslocaties doorlopen een zgn. Wbb-traject van onderzoek en sanering totdat de locatie niet meer tot de werkvoorraad van de provincie behoort. De locatie is dan voldoende onderzocht of gesaneerd. Indien op de locatie na sanering nog een restverontreiniging achter blijft (bijv. indien een verontreiniging wordt afgedekt met een verharding of leeflaag) dan is sprake van nazorg. Nazorgmaatregelen worden vastgelegd en gecontroleerd. In dit rapport wordt per locatie aangegeven in welke fase van het Wbb-traject een locatie zich bevindt (Vervolg Wbb-traject):

**Wbb traject starten (Wbb-vervolg=Uitvoeren historisch onderzoek)**

De locatie behoort op basis van vooronderzoek of vanuit het HBB tot de werkvoorraad van de provincie maar er is nog geen (historisch)onderzoek uitgevoerd. Op enig moment zal onderzoek plaats moeten vinden.

**Bodemonderzoek uitvoeren (Wbb-vervolg=Uitvoeren (aanvullend) OO, NO)**

Vooronderzoek of historisch onderzoek geeft aanleiding om bodemonderzoek te doen. Daarbij kan sprake zijn van verkennend of nader onderzoek.

**Saneringsonderzoek uitvoeren (Wbb-vervolg=Uitvoeren (aanvullend) SO)**

Op basis van nader onderzoek is bepaald dat gesaneerd moet worden. Het saneringsonderzoek is gericht op de inventarisatie van de mogelijke wijzen van sanering en zal uitmondend in een keuze van de wijze van sanering

**Saneringsplan opstellen (Wbb-vervolg= Opstellen/uitvoeren (aanvullend) SP)**

Als op is vastgesteld dan sanering moet worden uitgevoerd dient een saneringsplan opgesteld te worden. Het saneringsplan wordt door het bevoegd gezag beschikt. In de beschikking op het saneringsplan kan het bevoegd gezag nadere eisen stellen aan de sanering. De saneerder voert de sanering uit overeenkomstig het door het bevoegd gezag goedgekeurde saneringsplan en de voorschriften die zij aan de instemming hebben verbonden.

**Sanering en/of evaluatie uitvoeren (Wbb-vervolg=start sanering of uitvoeren (aanvullende) evaluatie)**

Op basis van het bevoegd gezag heeft ingestemd met het saneringsplan kan de sanering worden uitgevoerd. Na afronding van de sanering stelt de saneerder een evaluatierapport op. Op basis van het evaluatierapport zal het bevoegd gezag beoordelen of een sanering voldoende is uitgevoerd. Voldoende gesaneerde locatie behoren daarmee niet meer tot de werkvoorraad van de provincie.

**Zorgmaatregelen uitvoeren (Wbb-vervolg=uitvoeren tijdelijke beveiliging, actieve nazorg, monitoring en registratie restverontreiniging)**

Na sanering kan sprake zijn van restverontreiniging (bijv. indien sprake is van een afdeklaag als saneringsmaatregel). Deze maatregelen kunnen bestaan uit beperkingen in het gebruik van de locatie of het voorkomen blootstelling aan of

**verspreiding van de restverontreiniging. Gesaneerd (Wbb-vervolg=voldoende gesaneerd)**

Indien een sanering is uitgevoerd wordt doo het bevoegd gezag het evaluatierapport beoordeeld. Indien met een beschikking wordt ingestemd met de uitgevoerde sanering (aan de saneringsdoelstelling is voldaan) behoort de locatie niet meer tot de werkvoorraad van de provincie. Wel kan nog sprake zijn van nazorg zoals bijvoorbeeld het in stand houden van een afdeklaag of het verplicht melden van gewijzigd gebruik.

**Geen werkvoorraad (meer) (Wbb-vervolg=voldoende onderzocht of leeg)**

De locatie behoort op basis van de UBI score niet tot de werkvoorraad of is voldoende onderzocht of er is geen aanleiding tot onderzoek maar wel bodeminformatie beschikbaar.

Toelichting op de gerapporteerde informatie

### Locatie

Algemene gegevens waaronder de locatie in het BIS bekend is. Daarnaast wordt aangegeven of de locatie betrekking heeft op een verontreiniging die na 1 januari 1987 is ontstaan (een zorgplicht geval dat onmiddellijk ongedaan gemaakt moet worden/zijn).

### Status

In de wet bodembescherming wordt onderscheid gemaakt tussen ernstige en niet ernstige verontreinigingen. Op basis daarvan wordt bepaald of een locatie door het bevoegd gezag wordt opgepakt. Voordat het bevoegd gezag hierover in een beschikking een uitspraak doet wordt de beoordeling op basis van historisch- en/of verkennend onderzoek vastgelegd (beoordeling). Indien er een uitspraak is van het bevoegd gezag dan wordt dat vermeld bij het veld 'Beschikking'.

### Sanering

In een saneringsplan wordt aangegeven hoe de sanering wordt uitgevoerd. Dit kan in fasen gebeuren of in delen van de verontreiniging. Indien het bevoegd gezag een termijn heeft afgegeven voor het starten van de sanering dan wordt dat hier vermeld. Door het beoordelen van een evaluatierapport van de sanering wordt tevens de einddatum van de sanering bepaald.

### Uitgevoerde onderzoeken

Een lijst van rapporten die betrekking hebben op de locatie. Deze rapporten worden in het geval van ernstige verontreiniging beoordeeld door het bevoegd gezag Wbb (provincie). Door uitwisseling van gegevens met gemeenten worden ook rapporten vermeld die in het bezit zijn van de betreffende gemeente maar die niet bij de provincie aanwezig zijn.

### (mogelijk) Verontreinigende activiteiten

Dit is een overzicht van potentieel verontreinigende (bedrijfs)activiteiten die op de locatie (mogelijk) zijn uitgevoerd, worden vermoed (HBB) en/of zijn onderzocht. Met 'vervallen' wordt aangegeven of een activiteit werkelijk op de locatie heeft plaatsgevonden. Met 'Benoemd' wordt aangegeven of deze activiteit ook in de bodemonderzoeken zijn benoemd. Vervolgens wordt aangegeven of er een verontreiniging veroorzaakt door deze activiteit aanwezig is.

### Geconstateerde Verontreinigingen

Indien verontreinigingen in de grond of het grondwater zijn aangetroffen wordt in deze tabel aangegeven in welke mate overschrijding van de normen heeft plaatsgevonden. Tevens wordt vermeld welke omvang de verontreiniging heeft en op welke diepte deze zit.

### Besluiten

Op basis van de aangeleverde rapporten doet het bevoegd gezag uitspraak over de mate van verontreiniging (ernst), de spoedeisendheid van saneren (spoed), te nemen maatregelen voor, na en

tijdens sanering, saneringsplannen en de uitvoering van de sanering (evaluatie). In dit overzicht worden de door de provincie genomen besluiten vermeld.

*Saneringscontouren*

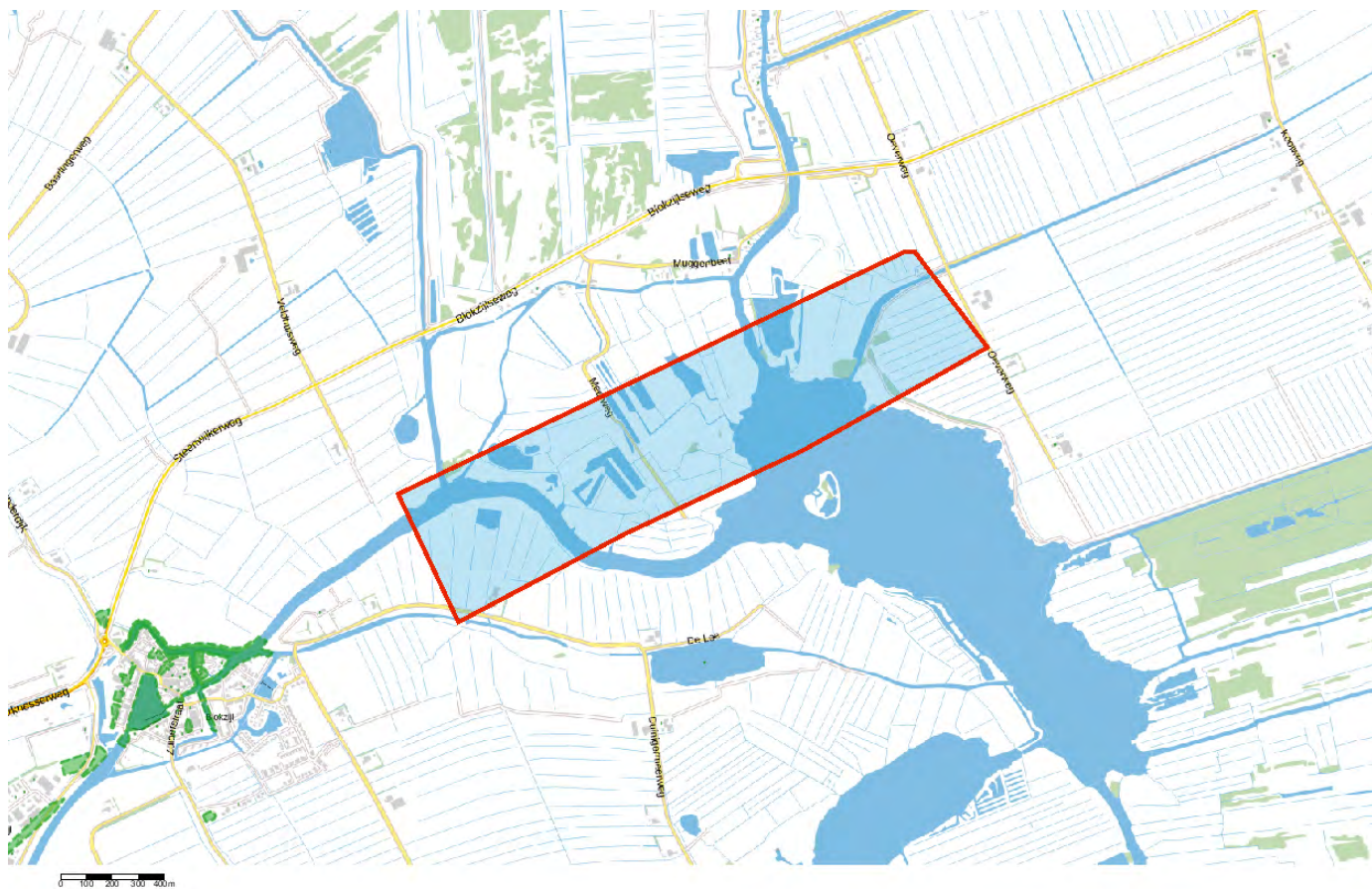
Indien sprake is van sanering in delen of fasen dan worden meerdere contouren vermeld. Per fase of deel wordt aangegeven welke saneringsvariant voor de boven- of ondergrond uiteindelijk is uitgevoerd.

*Zorgmaatregelen*

Indien na sanering nog verontreiniging is achtergebleven zullen maatregelen worden genomen om blootstelling aan of verspreiding van de restverontreiniging te voorkomen. Deze maatregelen worden in het BIS geregistreerd. Het bevoegd gezag houdt toezicht op het in stand houden van deze maatregelen.

## locatie 6.2

Omgevingsrapportage



### Bodem

Locaties

### Ondergrond

Kadastraal perceel

topografie

Selectie

## Inhoudsopgave

Voorblad  
Inhoudsopgave  
Inleiding  
Kaarten  
Disclaimer  
Toelichting

## Inleiding

Indien er stoffen in de bodem voorkomen die van nature niet in de bodem zitten is sprake van bodemverontreiniging. De provincie Overijssel speelt een rol bij het saneren of beheersen van een bodemverontreiniging.

De provincie Overijssel en vijf grote gemeenten in Overijssel (Almelo, Deventer, Enschede, Hengelo en Zwolle) zijn in het kader van de Wet bodembescherming (Wbb) aangewezen als de instanties die toezien op het saneren van verontreinigde bodem en het voorkomen van nieuwe bodemverontreiniging (bevoegd gezag Wetbodembescherming). Zij sturen de bodemsaneringsoperatie en voeren zelf bodemsaneringen uit en beoordelen plannen en saneringen die door anderen (bedrijven, particulieren en gemeenten) worden uitgevoerd. Hierbij kan de provincie juridische en financiële instrumenten inzetten. In dit kader worden bodemgegevens verzameld in het bodeminformatiesysteem (BIS) van de provincie.

In deze rapportage treft u gegevens aan die afkomstig zijn uit het BIS van de provincie Overijssel. Hiermee krijgt u een indruk van de aan- of afwezigheid van gegevens over mogelijke bodemverontreiniging in het geselecteerde gebied.

De provincie is bevoegd gezag met betrekking tot ernstige bodemverontreiniging. Gemeenten zijn bevoegd voor wat betreft de niet ernstige bodemverontreiniging. Vaak werken gemeenten met hetzelfde BIS en zijn de gegevens opgenomen in de rapportage. Welke gemeenten dat zijn kunt u vinden op: <http://www.overijssel.nl/over-overijssel/cijfers-kaarten/bodem/bodem/uitleg-gebruik/>.

Als u vragen heeft over de in dit rapport vermelde gegevens dan kunt u contact opnemen met de provincie Overijssel via email [postbus@overijssel.nl](mailto:postbus@overijssel.nl) of telefonisch 038 425 24 23.



**Binnen het aangegeven zoekgebied is geen informatie aangetroffen.**



## Disclaimer

De bodeminformatie die je in deze rapportage aantreft is met zorg door gemeenten of de provincie in het bodeminformatiesysteem ingevoerd. Toch kan het voorkomen dat informatie is verouderd, onvolledig is of onjuistheden bevat. De provincie Overijssel is niet aansprakelijk voor enigerlei schade die het directe of indirecte gevolg is van of in verband staat met het gebruik van deze informatie. Het ontbreken van gegevens in het BIS of deze rapportage wil niet zeggen dat er geen bodemverontreiniging op een perceel of in een gebied aanwezig is. Indien je fouten of onvolkomenheden in de rapportage aantreft kun je ons helpen door deze te mailen naar [postbus@overijssel.nl](mailto:postbus@overijssel.nl)

## Toelichting

Samenstelling van bodeminformatie in het bodeminformatiesysteem (BIS)

Verontreinigende activiteiten (HBB) Dat verontreinigende stoffen toch in de bodem terecht komen is vaak het gevolg van bedrijfsactiviteiten. Maar er kan ook sprake zijn van bodemverontreiniging door bijvoorbeeld het ophogen van terreinen voor het bouwrijp maken, het lekken van een brandstoftank of een ongeval. Op basis van (archieff)onderzoek zijn potentiële verontreinigingen op basis van (voormalige)bedrijfsactiviteiten (UBI's) en de bekende bodemverontreinigingen in beeld gebracht, het zgn. landsdekkend beeld (LDB, 2004). De potentiële verontreinigingen vormen het zgn. HistorischBodemBestand (HBB). Deze gegevens vormen de basis voor de werkvoorraad van de provincie. Afhankelijk van de score van de UBI behoort een locatie tot de werkvoorraad (potentiële)bodemverontreiniging die voor 2030 gesaneerd danwel beheerst moet zijn of de spoedeisende werkvoorraad die voor 2015 gesaneerd danwel beheerst moet zijn. Ook voor het bewaken van de voortgang van de bodemsaneringsoperatie van de locaties waar de provincie bevoegd gezag is en de eigen werkprocessen maakt de provincie gebruik van het BIS.

### Het Wbb-traject / vervolg Wbb

(potentiële)bodemverontreinigingslocaties doorlopen een zgn. Wbb-traject van onderzoek en sanering totdat de locatie niet meer tot de werkvoorraad van de provincie behoort. De locatie is dan voldoende onderzocht of gesaneerd. Indien op de locatie na sanering nog een restverontreiniging achterblijft (bijv. indien een verontreiniging wordt afgedekt met een verharding of leeflaag) dan is sprake van nazorg. Nazorgmaatregelen worden vastgelegd en gecontroleerd. In dit rapport wordt per locatie aangegeven in welke fase van het Wbb-traject een locatie zich bevindt (Vervolg Wbb-traject):

**Wbb traject starten (Wbb-vervolg=Uitvoeren historisch onderzoek)**

De locatie behoort op basis van vooronderzoek of vanuit het HBB tot de werkvoorraad van de provincie maar er is nog geen (historisch)onderzoek uitgevoerd. Op enig moment zal onderzoek plaats moeten vinden.

**Bodemonderzoek uitvoeren (Wbb-vervolg=Uitvoeren (aanvullend) OO, NO)**

Vooronderzoek of historisch onderzoek geeft aanleiding om bodemonderzoek te doen. Daarbij kan sprake zijn van verkennend of nader onderzoek.

**Saneringsonderzoek uitvoeren (Wbb-vervolg=Uitvoeren (aanvullend) SO)**

Op basis van nader onderzoek is bepaald dat gesaneerd moet worden. Het saneringsonderzoek is gericht op de inventarisatie van de mogelijke wijzen van sanering en zal uitmondend in een keuze van de wijze van sanering Verontreinigende activiteiten (HBB) Dat verontreinigende stoffen toch in de bodem terecht komen is vaak het gevolg van bedrijfsactiviteiten. Maar er kan ook sprake zijn van bodemverontreiniging door bijvoorbeeld het ophogen van terreinen voor het bouwrijp maken, het lekken van een brandstoftank of een ongeval. Op basis van (archieff)onderzoek zijn potentiële verontreinigingen op basis van (voormalige)bedrijfsactiviteiten (UBI's) en de bekende bodemverontreinigingen in beeld gebracht, het zgn. landsdekkend beeld (LDB, 2004). De potentiële verontreinigingen vormen het zgn. HistorischBodemBestand (HBB). Deze gegevens vormen de basis voor de werkvoorraad van de provincie. Afhankelijk van de score van de UBI behoort een locatie tot de werkvoorraad (potentiële)bodemverontreiniging die voor 2030 gesaneerd danwel beheerst moet zijn of de spoedeisende werkvoorraad die voor 2015 gesaneerd danwel beheerst moet zijn. Ook voor het bewaken van de voortgang van de bodemsaneringsoperatie van de locaties waar de provincie bevoegd gezag is en de eigen werkprocessen maakt de provincie gebruik van het BIS.

**Het Wbb-traject / vervolg Wbb**

(potentiële)bodemverontreinigingslocaties doorlopen een zgn. Wbb-traject van onderzoek en sanering totdat de locatie niet meer tot de werkvoorraad van de provincie behoort. De locatie is dan voldoende onderzocht of gesaneerd. Indien op de locatie na sanering nog een restverontreiniging achter blijft (bijv. indien een verontreiniging wordt afgedekt met een verharding of leeflaag) dan is sprake van nazorg. Nazorgmaatregelen worden vastgelegd en gecontroleerd. In dit rapport wordt per locatie aangegeven in welke fase van het Wbb-traject een locatie zich bevindt (Vervolg Wbb-traject):

**Wbb traject starten (Wbb-vervolg=Uitvoeren historisch onderzoek)**

De locatie behoort op basis van vooronderzoek of vanuit het HBB tot de werkvoorraad van de provincie maar er is nog geen (historisch)onderzoek uitgevoerd. Op enig moment zal onderzoek plaats moeten vinden.

**Bodemonderzoek uitvoeren (Wbb-vervolg=Uitvoeren (aanvullend) OO, NO)**

Vooronderzoek of historisch onderzoek geeft aanleiding om bodemonderzoek te doen. Daarbij kan sprake zijn van verkennend of nader onderzoek.

**Saneringsonderzoek uitvoeren (Wbb-vervolg=Uitvoeren (aanvullend) SO)**

Op basis van nader onderzoek is bepaald dat gesaneerd moet worden. Het saneringsonderzoek is gericht op de inventarisatie van de mogelijke wijzen van sanering en zal uitmondend in een keuze van de wijze van sanering

**Saneringsplan opstellen (Wbb-vervolg= Opstellen/uitvoeren (aanvullend) SP)**

Als op is vastgesteld dan sanering moet worden uitgevoerd dient een saneringsplan opgesteld te worden. Het saneringsplan wordt door het bevoegd gezag beschikt. In de beschikking op het saneringsplan kan het bevoegd gezag nadere eisen stellen aan de sanering. De saneerder voert de sanering uit overeenkomstig het door het bevoegd gezag goedgekeurde saneringsplan en de voorschriften die zij aan de instemming hebben verbonden.

**Sanering en/of evaluatie uitvoeren (Wbb-vervolg=start sanering of uitvoeren (aanvullende) evaluatie)**

Als het bevoegd gezag heeft ingestemd met het saneringsplan kan de sanering worden uitgevoerd. Na afronding van de sanering stelt de saneerder een evaluatierapport op. Op basis van het evaluatierapport zal het bevoegd gezag beoordelen of een sanering voldoende is uitgevoerd. Voldoende gesaneerde locatie behoren daarmee niet meer tot de werkvoorraad van de provincie.

**Zorgmaatregelen uitvoeren (Wbb-vervolg=uitvoeren tijdelijke beveiliging, actieve nazorg, monitoring en registratie restverontreiniging)**

Na sanering kan sprake zijn van restverontreiniging (bijv. indien sprake is van een afdeklaag als saneringsmaatregel). Deze maatregelen kunnen bestaan uit beperkingen in het gebruik van de locatie of het voorkomen blootstelling aan of

**verspreiding van de restverontreiniging. Gesaneerd (Wbb-vervolg=voldoende gesaneerd)**

Indien een sanering is uitgevoerd wordt doo het bevoegd gezag het evaluatierapport beoordeeld. Indien met een beschikking wordt ingestemd met de uitgevoerde sanering (aan de saneringsdoelstelling is voldaan) behoort de locatie niet meer tot de werkvoorraad van de provincie. Wel kan nog sprake zijn van nazorg zoals bijvoorbeeld het in stand houden van een afdeklaag of het verplicht melden van gewijzigd gebruik.

**Geen werkvoorraad (meer) (Wbb-vervolg=voldoende onderzocht of leeg)**

De locatie behoort op basis van de UBI score niet tot de werkvoorraad of is voldoende onderzocht of er is geen aanleiding tot onderzoek maar wel bodeminformatie beschikbaar.

Toelichting op de gerapporteerde informatie

#### Locatie

Algemene gegevens waaronder de locatie in het BIS bekend is. Daarnaast wordt aangegeven of de locatie betrekking heeft op een verontreiniging die na 1 januari 1987 is ontstaan (een zorgplicht geval dat onmiddellijk ongedaan gemaakt moet worden/zijn).

#### Status

In de wet bodembescherming wordt onderscheid gemaakt tussen ernstige en niet ernstige verontreinigingen. Op basis daarvan wordt bepaald of een locatie door het bevoegd gezag wordt opgepakt. Voordat het bevoegd gezag hierover in een beschikking een uitspraak doet wordt de beoordeling op basis van historisch- en/of verkennend onderzoek vastgelegd (beoordeling). Indien er een uitspraak is van het bevoegd gezag dan wordt dat vermeld bij het veld 'Beschikking'.

#### Sanering

In een saneringsplan wordt aangegeven hoe de sanering wordt uitgevoerd. Dit kan in fasen gebeuren of in delen van de verontreiniging. Indien het bevoegd gezag een termijn heeft afgegeven voor het starten van de sanering dan wordt dat hier vermeld. Door het beoordelen van een evaluatierapport van de sanering wordt tevens de einddatum van de sanering bepaald.

#### Uitgevoerde onderzoeken

Een lijst van rapporten die betrekking hebben op de locatie. Deze rapporten worden in het geval van ernstige verontreiniging beoordeeld door het bevoegd gezag Wbb (provincie). Door uitwisseling van gegevens met gemeenten worden ook rapporten vermeld die in het bezit zijn van de betreffende gemeente maar die niet bij de provincie aanwezig zijn.

#### (mogelijk) Verontreinigende activiteiten

Dit is een overzicht van potentieel verontreinigende (bedrijfs)activiteiten die op de locatie (mogelijk) zijn uitgevoerd, worden vermoed (HBB) en/of zijn onderzocht. Met 'vervallen' wordt aangegeven of een activiteit werkelijk op de locatie heeft plaatsgevonden. Met 'Benoemd' wordt aangegeven of deze activiteit ook in de bodemonderzoeken zijn benoemd. Vervolgens wordt aangegeven of er een verontreiniging veroorzaakt door deze activiteit aanwezig is.

#### Geconstateerde Verontreinigingen

Indien verontreinigingen in de grond of het grondwater zijn aangetroffen wordt in deze tabel aangegeven in welke mate overschrijding van de normen heeft plaatsgevonden. Tevens wordt vermeld welke omvang de verontreiniging heeft en op welke diepte deze zit.

#### Besluiten

Op basis van de aangeleverde rapporten doet het bevoegd gezag uitspraak over de mate van verontreiniging (ernst), de spoedeisendheid van saneren (spoed), te nemen maatregelen voor, na en

tijdens sanering, saneringsplannen en de uitvoering van de sanering (evaluatie). In dit overzicht worden de door de provincie genomen besluiten vermeld.

*Saneringscontouren*

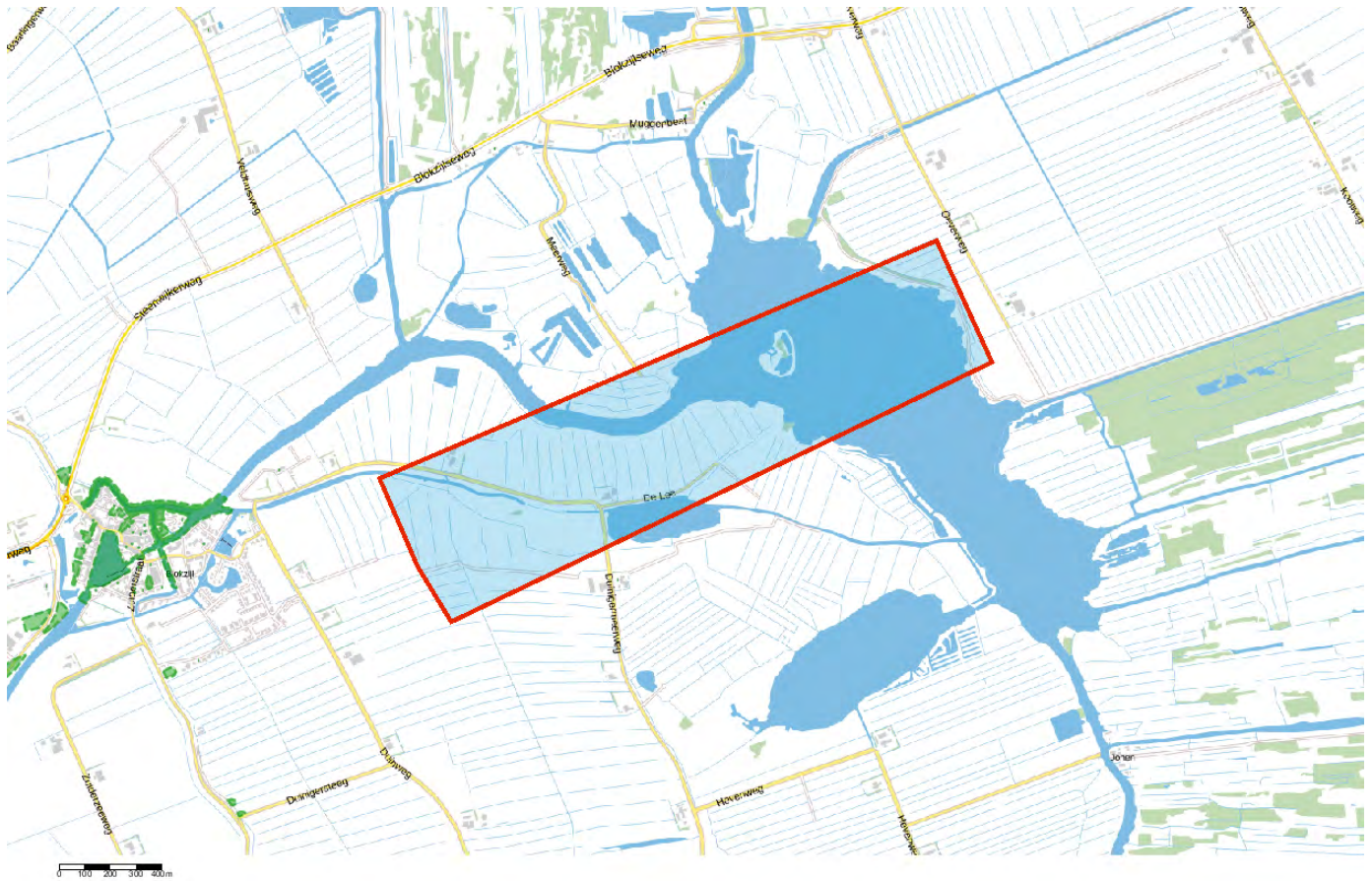
Indien sprake is van sanering in delen of fasen dan worden meerdere contouren vermeld. Per fase of deel wordt aangegeven welke saneringsvariant voor de boven- of ondergrond uiteindelijk is uitgevoerd.

*Zorgmaatregelen*

Indien na sanering nog verontreiniging is achtergebleven zullen maatregelen worden genomen om blootstelling aan of verspreiding van de restverontreiniging te voorkomen. Deze maatregelen worden in het BIS geregistreerd. Het bevoegd gezag houdt toezicht op het in stand houden van deze maatregelen.

## locatie 6.3




Omgevingsrapportage



### Bodem

 Locaties

### Ondergrond

-  Kadastraal perceel
-  topografie
-  Selectie

## Inhoudsopgave

Voorblad  
Inhoudsopgave  
Inleiding  
Blokzijl Zuiderdiep  
Kaarten  
Disclaimer  
Toelichting



## Inleiding

Indien er stoffen in de bodem voorkomen die van nature niet in de bodem zitten is sprake van bodemverontreiniging. De provincie Overijssel speelt een rol bij het saneren of beheersen van een bodemverontreiniging.

De provincie Overijssel en vijf grote gemeenten in Overijssel (Almelo, Deventer, Enschede, Hengelo en Zwolle) zijn in het kader van de Wet bodembescherming (Wbb) aangewezen als de instanties die toezien op het saneren van verontreinigde bodem en het voorkomen van nieuwe bodemverontreiniging (bevoegd gezag Wetbodembescherming). Zij sturen de bodemsaneringsoperatie en voeren zelf bodemsaneringen uit en beoordelen plannen en saneringen die door anderen (bedrijven, particulieren en gemeenten) worden uitgevoerd. Hierbij kan de provincie juridische en financiële instrumenten inzetten. In dit kader worden bodemgegevens verzameld in het bodeminformatiesysteem (BIS) van de provincie.

In deze rapportage treft u gegevens aan die afkomstig zijn uit het BIS van de provincie Overijssel. Hiermee krijgt u een indruk van de aan- of afwezigheid van gegevens over mogelijke bodemverontreiniging in het geselecteerde gebied.

De provincie is bevoegd gezag met betrekking tot ernstige bodemverontreiniging. Gemeenten zijn bevoegd voor wat betreft de niet ernstige bodemverontreiniging. Vaak werken gemeenten met hetzelfde BIS en zijn de gegevens opgenomen in de rapportage. Welke gemeenten dat zijn kunt u vinden op: <http://www.overijssel.nl/over-overijssel/cijfers-kaarten/bodem/bodem/uitleg-gebruik/>.

Als u vragen heeft over de in dit rapport vermelde gegevens dan kunt u contact opnemen met de provincie Overijssel via email [postbus@overijssel.nl](mailto:postbus@overijssel.nl) of telefonisch 038 425 24 23.

## Locatie: Blokzijl Zuiderdiep

### Locatie

<b>Adres</b>	
<b>Locatiecode</b>	AA018100124
<b>Locatiennaam</b>	Blokzijl Zuiderdiep
<b>Plaats</b>	Steenwijkerland
<b>Locatiecode bevoegd gezag WBB</b>	OV018100124

### Status

<b>Vervolg WBB</b>	Voldoende gesaneerd	<b>Beoordeling</b>	Onverdacht/Niet verontreinigd
<b>Status rapporten</b>		<b>Beschikking</b>	
<b>Status besluiten</b>		<b>Status asbest</b>	
<b>Is van voor 1987</b>	Ja	<b>Eigenaar</b>	Overijssel

### Uitgevoerde onderzoeken

Geen gegevens beschikbaar

### Verontreinigende activiteiten

Activiteit	Start	Einde	Vervallen	Benoemd	Verontreinigd	Spoed
onbekend	9999	9999	Nee	Nee	Nee	Nee

### Geconstateerde verontreinigingen

Geen gegevens beschikbaar

### Besluiten

Datum	Besluit	Kenmerk	Status
15-12-1998	Instemmen uitgevoerde sanering		Definitief

### Sanering

<b>Saneringssoort</b>	
<b>Zorgstatus</b>	
<b>Uiterste start</b>	
<b>Werkelijke start</b>	
<b>Werkelijke einddatum</b>	15-12-1998

### Saneringscontouren

Geen gegevens beschikbaar

### Zorgmaatregelen

Geen gegevens beschikbaar



## Disclaimer

De bodeminformatie die je in deze rapportage aantreft is met zorg door gemeenten of de provincie in het bodeminformatiesysteem ingevoerd. Toch kan het voorkomen dat informatie is verouderd, onvolledig is of onjuistheden bevat. De provincie Overijssel is niet aansprakelijk voor enigerlei schade die het directe of indirecte gevolg is van of in verband staat met het gebruik van deze informatie. Het ontbreken van gegevens in het BIS of deze rapportage wil niet zeggen dat er geen bodemverontreiniging op een perceel of in een gebied aanwezig is. Indien je fouten of onvolkomenheden in de rapportage aantreft kun je ons helpen door deze te mailen naar [postbus@overijssel.nl](mailto:postbus@overijssel.nl)

## Toelichting

Samenstelling van bodeminformatie in het bodeminformatiesysteem (BIS)

Verontreinigende activiteiten (HBB) Dat verontreinigende stoffen toch in de bodem terecht komen is vaak het gevolg van bedrijfsactiviteiten. Maar er kan ook sprake zijn van bodemverontreiniging door bijvoorbeeld het ophogen van terreinen voor het bouwrijp maken, het lekken van een brandstoftank of een ongeval. Op basis van (archieff)onderzoek zijn potentiële verontreinigingen op basis van (voormalige)bedrijfsactiviteiten (UBI's) en de bekende bodemverontreinigingen in beeld gebracht, het zgn. landsdekkend beeld (LDB, 2004). De potentiële verontreinigingen vormen het zgn. HistorischBodemBestand (HBB). Deze gegevens vormen de basis voor de werkvoorraad van de provincie. Afhankelijk van de score van de UBI behoort een locatie tot de werkvoorraad (potentiële)bodemverontreiniging die voor 2030 gesaneerd danwel beheerst moet zijn of de spoedeisende werkvoorraad die voor 2015 gesaneerd danwel beheerst moet zijn. Ook voor het bewaken van de voortgang van de bodemsaneringsoperatie van de locaties waar de provincie bevoegd gezag is en de eigen werkprocessen maakt de provincie gebruik van het BIS.

### Het Wbb-traject / vervolg Wbb

(potentiële)bodemverontreinigingslocaties doorlopen een zgn. Wbb-traject van onderzoek en sanering totdat de locatie niet meer tot de werkvoorraad van de provincie behoort. De locatie is dan voldoende onderzocht of gesaneerd. Indien op de locatie na sanering nog een restverontreiniging achterblijft (bijv. indien een verontreiniging wordt afgedekt met een verharding of leeflaag) dan is sprake van nazorg. Nazorgmaatregelen worden vastgelegd en gecontroleerd. In dit rapport wordt per locatie aangegeven in welke fase van het Wbb-traject een locatie zich bevindt (Vervolg Wbb-traject):

**Wbb traject starten (Wbb-vervolg=Uitvoeren historisch onderzoek)**

De locatie behoort op basis van vooronderzoek of vanuit het HBB tot de werkvoorraad van de provincie maar er is nog geen (historisch)onderzoek uitgevoerd. Op enig moment zal onderzoek plaats moeten vinden.

**Bodemonderzoek uitvoeren (Wbb-vervolg=Uitvoeren (aanvullend) OO, NO)**

Vooronderzoek of historisch onderzoek geeft aanleiding om bodemonderzoek te doen. Daarbij kan sprake zijn van verkennend of nader onderzoek.

**Saneringsonderzoek uitvoeren (Wbb-vervolg=Uitvoeren (aanvullend) SO)**

Op basis van nader onderzoek is bepaald dat gesaneerd moet worden. Het saneringsonderzoek is gericht op de inventarisatie van de mogelijke wijzen van sanering en zal uitmondend in een keuze van de wijze van sanering Verontreinigende activiteiten (HBB) Dat verontreinigende stoffen toch in de bodem terecht komen is vaak het gevolg van bedrijfsactiviteiten. Maar er kan ook sprake zijn van bodemverontreiniging door bijvoorbeeld het ophogen van terreinen voor het bouwrijp maken, het lekken van een brandstoftank of een ongeval. Op basis van (archieff)onderzoek zijn potentiële verontreinigingen op basis van (voormalige)bedrijfsactiviteiten (UBI's) en de bekende bodemverontreinigingen in beeld gebracht, het zgn. landsdekkend beeld (LDB, 2004). De potentiële verontreinigingen vormen het zgn. HistorischBodemBestand (HBB). Deze gegevens vormen de basis voor de werkvoorraad van de provincie. Afhankelijk van de score van de UBI behoort een locatie tot de werkvoorraad (potentiële)bodemverontreiniging die voor 2030 gesaneerd danwel beheerst moet zijn of de spoedeisende werkvoorraad die voor 2015 gesaneerd danwel beheerst moet zijn. Ook voor het bewaken van de voortgang van de bodemsaneringsoperatie van de locaties waar de provincie bevoegd gezag is en de eigen werkprocessen maakt de provincie gebruik van het BIS.

**Het Wbb-traject / vervolg Wbb**

(potentiële)bodemverontreinigingslocaties doorlopen een zgn. Wbb-traject van onderzoek en sanering totdat de locatie niet meer tot de werkvoorraad van de provincie behoort. De locatie is dan voldoende onderzocht of gesaneerd. Indien op de locatie na sanering nog een restverontreiniging achter blijft (bijv. indien een verontreiniging wordt afgedekt met een verharding of leeflaag) dan is sprake van nazorg. Nazorgmaatregelen worden vastgelegd en gecontroleerd. In dit rapport wordt per locatie aangegeven in welke fase van het Wbb-traject een locatie zich bevindt (Vervolg Wbb-traject):

**Wbb traject starten (Wbb-vervolg=Uitvoeren historisch onderzoek)**

De locatie behoort op basis van vooronderzoek of vanuit het HBB tot de werkvoorraad van de provincie maar er is nog geen (historisch)onderzoek uitgevoerd. Op enig moment zal onderzoek plaats moeten vinden.

**Bodemonderzoek uitvoeren (Wbb-vervolg=Uitvoeren (aanvullend) OO, NO)**

Vooronderzoek of historisch onderzoek geeft aanleiding om bodemonderzoek te doen. Daarbij kan sprake zijn van verkennend of nader onderzoek.

**Saneringsonderzoek uitvoeren (Wbb-vervolg=Uitvoeren (aanvullend) SO)**

Op basis van nader onderzoek is bepaald dat gesaneerd moet worden. Het saneringsonderzoek is gericht op de inventarisatie van de mogelijke wijzen van sanering en zal uitmondend in een keuze van de wijze van sanering

**Saneringsplan opstellen (Wbb-vervolg= Opstellen/uitvoeren (aanvullend) SP)**

Als op is vastgesteld dan sanering moet worden uitgevoerd dient een saneringsplan opgesteld te worden. Het saneringsplan wordt door het bevoegd gezag beschikt. In de beschikking op het saneringsplan kan het bevoegd gezag nadere eisen stellen aan de sanering. De saneerder voert de sanering uit overeenkomstig het door het bevoegd gezag goedgekeurde saneringsplan en de voorschriften die zij aan de instemming hebben verbonden.

**Sanering en/of evaluatie uitvoeren (Wbb-vervolg=start sanering of uitvoeren (aanvullende) evaluatie)**

Als het bevoegd gezag heeft ingestemd met het saneringsplan kan de sanering worden uitgevoerd. Na afronding van de sanering stelt de saneerder een evaluatierapport op. Op basis van het evaluatierapport zal het bevoegd gezag beoordelen of een sanering voldoende is uitgevoerd. Voldoende gesaneerde locatie behoren daarmee niet meer tot de werkvoorraad van de provincie.

**Zorgmaatregelen uitvoeren (Wbb-vervolg=uitvoeren tijdelijke beveiliging, actieve nazorg, monitoring en registratie restverontreiniging)**

Na sanering kan sprake zijn van restverontreiniging (bijv. indien sprake is van een afdeklaag als saneringsmaatregel). Deze maatregelen kunnen bestaan uit beperkingen in het gebruik van de locatie of het voorkomen blootstelling aan of

**verspreiding van de restverontreiniging. Gesaneerd (Wbb-vervolg=voldoende gesaneerd)**

Indien een sanering is uitgevoerd wordt doo het bevoegd gezag het evaluatierapport beoordeeld. Indien met een beschikking wordt ingestemd met de uitgevoerde sanering (aan de saneringsdoelstelling is voldaan) behoort de locatie niet meer tot de werkvoorraad van de provincie. Wel kan nog sprake zijn van nazorg zoals bijvoorbeeld het in stand houden van een afdeklaag of het verplicht melden van gewijzigd gebruik.

**Geen werkvoorraad (meer) (Wbb-vervolg=voldoende onderzocht of leeg)**

De locatie behoort op basis van de UBI score niet tot de werkvoorraad of is voldoende onderzocht of er is geen aanleiding tot onderzoek maar wel bodeminformatie beschikbaar.

Toelichting op de gerapporteerde informatie

### Locatie

Algemene gegevens waaronder de locatie in het BIS bekend is. Daarnaast wordt aangegeven of de locatie betrekking heeft op een verontreiniging die na 1 januari 1987 is ontstaan (een zorgplicht geval dat onmiddellijk ongedaan gemaakt moet worden/zijn).

### Status

In de wet bodembescherming wordt onderscheid gemaakt tussen ernstige en niet ernstige verontreinigingen. Op basis daarvan wordt bepaald of een locatie door het bevoegd gezag wordt opgepakt. Voordat het bevoegd gezag hierover in een beschikking een uitspraak doet wordt de beoordeling op basis van historisch- en/of verkennend onderzoek vastgelegd (beoordeling). Indien er een uitspraak is van het bevoegd gezag dan wordt dat vermeld bij het veld 'Beschikking'.

### Sanering

In een saneringsplan wordt aangegeven hoe de sanering wordt uitgevoerd. Dit kan in fasen gebeuren of in delen van de verontreiniging. Indien het bevoegd gezag een termijn heeft afgegeven voor het starten van de sanering dan wordt dat hier vermeld. Door het beoordelen van een evaluatierapport van de sanering wordt tevens de einddatum van de sanering bepaald.

### Uitgevoerde onderzoeken

Een lijst van rapporten die betrekking hebben op de locatie. Deze rapporten worden in het geval van ernstige verontreiniging beoordeeld door het bevoegd gezag Wbb (provincie). Door uitwisseling van gegevens met gemeenten worden ook rapporten vermeld die in het bezit zijn van de betreffende gemeente maar die niet bij de provincie aanwezig zijn.

### (mogelijk) Verontreinigende activiteiten

Dit is een overzicht van potentieel verontreinigende (bedrijfs)activiteiten die op de locatie (mogelijk) zijn uitgevoerd, worden vermoed (HBB) en/of zijn onderzocht. Met 'vervallen' wordt aangegeven of een activiteit werkelijk op de locatie heeft plaatsgevonden. Met 'Benoemd' wordt aangegeven of deze activiteit ook in de bodemonderzoeken zijn benoemd. Vervolgens wordt aangegeven of er een verontreiniging veroorzaakt door deze activiteit aanwezig is.

### Geconstateerde Verontreinigingen

Indien verontreinigingen in de grond of het grondwater zijn aangetroffen wordt in deze tabel aangegeven in welke mate overschrijding van de normen heeft plaatsgevonden. Tevens wordt vermeld welke omvang de verontreiniging heeft en op welke diepte deze zit.

### Besluiten

Op basis van de aangeleverde rapporten doet het bevoegd gezag uitspraak over de mate van verontreiniging (ernst), de spoedeisendheid van saneren (spoed), te nemen maatregelen voor, na en

tijdens sanering, saneringsplannen en de uitvoering van de sanering (evaluatie). In dit overzicht worden de door de provincie genomen besluiten vermeld.

*Saneringscontouren*

Indien sprake is van sanering in delen of fasen dan worden meerdere contouren vermeld. Per fase of deel wordt aangegeven welke saneringsvariant voor de boven- of ondergrond uiteindelijk is uitgevoerd.

*Zorgmaatregelen*

Indien na sanering nog verontreiniging is achtergebleven zullen maatregelen worden genomen om blootstelling aan of verspreiding van de restverontreiniging te voorkomen. Deze maatregelen worden in het BIS geregistreerd. Het bevoegd gezag houdt toezicht op het in stand houden van deze maatregelen.

## locatie 6.4

### Omgevingsrapportage



#### Bodem

■ Locaties

#### Ondergrond

— Kadastraal perceel

— topografie

□ Selectie

## Inhoudsopgave

Voorblad  
Inhoudsopgave  
Inleiding  
Duinigerweg 7  
Kaarten  
Disclaimer  
Toelichting

## Inleiding

Indien er stoffen in de bodem voorkomen die van nature niet in de bodem zitten is sprake van bodemverontreiniging. De provincie Overijssel speelt een rol bij het saneren of beheersen van een bodemverontreiniging.

De provincie Overijssel en vijf grote gemeenten in Overijssel (Almelo, Deventer, Enschede, Hengelo en Zwolle) zijn in het kader van de Wet bodembescherming (Wbb) aangewezen als de instanties die toezien op het saneren van verontreinigde bodem en het voorkomen van nieuwe bodemverontreiniging (bevoegd gezag Wetbodembescherming). Zij sturen de bodemsaneringsoperatie en voeren zelf bodemsaneringen uit en beoordelen plannen en saneringen die door anderen (bedrijven, particulieren en gemeenten) worden uitgevoerd. Hierbij kan de provincie juridische en financiële instrumenten inzetten. In dit kader worden bodemgegevens verzameld in het bodeminformatiesysteem (BIS) van de provincie.

In deze rapportage treft u gegevens aan die afkomstig zijn uit het BIS van de provincie Overijssel. Hiermee krijgt u een indruk van de aan- of afwezigheid van gegevens over mogelijke bodemverontreiniging in het geselecteerde gebied.

De provincie is bevoegd gezag met betrekking tot ernstige bodemverontreiniging. Gemeenten zijn bevoegd voor wat betreft de niet ernstige bodemverontreiniging. Vaak werken gemeenten met hetzelfde BIS en zijn de gegevens opgenomen in de rapportage. Welke gemeenten dat zijn kunt u vinden op: <http://www.overijssel.nl/over-overijssel/cijfers-kaarten/bodem/bodem/uitleg-gebruik/>.

Als u vragen heeft over de in dit rapport vermelde gegevens dan kunt u contact opnemen met de provincie Overijssel via email [postbus@overijssel.nl](mailto:postbus@overijssel.nl) of telefonisch 038 425 24 23.

## Locatie: Duinigerweg 7

### Locatie

<b>Adres</b>	Duinigerweg 7 Blokzijl
<b>Locatiecode</b>	AA170808614
<b>Locatiennaam</b>	Duinigerweg 7
<b>Plaats</b>	Steenwijkerland
<b>Locatiecode bevoegd gezag WBB</b>	OV170808614

### Status

<b>Vervolg WBB</b>		<b>Beoordeling</b>	
<b>Status rapporten</b>		<b>Beschikking</b>	
<b>Status besluiten</b>		<b>Status asbest</b>	
<b>Is van voor 1987</b>	Nee	<b>Eigenaar</b>	Overijssel

### Uitgevoerde onderzoeken

Datum	Type	Naam	Auteur	Referentie
	Verkennd onderzoek NEN 5740	Duinigerweg 7	BLGG	99501512

### Verontreinigende activiteiten

Geen gegevens beschikbaar

### Geconstateerde verontreinigingen

Geen gegevens beschikbaar

### Besluiten

Geen gegevens beschikbaar

### Sanering

<b>Saneringsoort</b>	
<b>Zorgstatus</b>	
<b>Uiterste start</b>	
<b>Werkelijke start</b>	
<b>Werkelijke einddatum</b>	

### Saneringscontouren

Geen gegevens beschikbaar

### Zorgmaatregelen

Geen gegevens beschikbaar





## Disclaimer

De bodeminformatie die je in deze rapportage aantreft is met zorg door gemeenten of de provincie in het bodeminformatiesysteem ingevoerd. Toch kan het voorkomen dat informatie is verouderd, onvolledig is of onjuistheden bevat. De provincie Overijssel is niet aansprakelijk voor enigerlei schade die het directe of indirecte gevolg is van of in verband staat met het gebruik van deze informatie. Het ontbreken van gegevens in het BIS of deze rapportage wil niet zeggen dat er geen bodemverontreiniging op een perceel of in een gebied aanwezig is. Indien je fouten of onvolkomenheden in de rapportage aantreft kun je ons helpen door deze te mailen naar [postbus@overijssel.nl](mailto:postbus@overijssel.nl)

## Toelichting

Samenstelling van bodeminformatie in het bodeminformatiesysteem (BIS)

Verontreinigende activiteiten (HBB) Dat verontreinigende stoffen toch in de bodem terecht komen is vaak het gevolg van bedrijfsactiviteiten. Maar er kan ook sprake zijn van bodemverontreiniging door bijvoorbeeld het ophogen van terreinen voor het bouwrijp maken, het lekken van een brandstoftank of een ongeval. Op basis van (archieff)onderzoek zijn potentiële verontreinigingen op basis van (voormalige)bedrijfsactiviteiten (UBI's) en de bekende bodemverontreinigingen in beeld gebracht, het zgn. landsdekkend beeld (LDB, 2004). De potentiële verontreinigingen vormen het zgn. HistorischBodemBestand (HBB). Deze gegevens vormen de basis voor de werkvoorraad van de provincie. Afhankelijk van de score van de UBI behoort een locatie tot de werkvoorraad (potentiële)bodemverontreiniging die voor 2030 gesaneerd danwel beheerst moet zijn of de spoedeisende werkvoorraad die voor 2015 gesaneerd danwel beheerst moet zijn. Ook voor het bewaken van de voortgang van de bodemsaneringsoperatie van de locaties waar de provincie bevoegd gezag is en de eigen werkprocessen maakt de provincie gebruik van het BIS.

### Het Wbb-traject / vervolg Wbb

(potentiële)bodemverontreinigingslocaties doorlopen een zgn. Wbb-traject van onderzoek en sanering totdat de locatie niet meer tot de werkvoorraad van de provincie behoort. De locatie is dan voldoende onderzocht of gesaneerd. Indien op de locatie na sanering nog een restverontreiniging achterblijft (bijv. indien een verontreiniging wordt afgedekt met een verharding of leeflaag) dan is sprake van nazorg. Nazorgmaatregelen worden vastgelegd en gecontroleerd. In dit rapport wordt per locatie aangegeven in welke fase van het Wbb-traject een locatie zich bevindt (Vervolg Wbb-traject):

**Wbb traject starten (Wbb-vervolg=Uitvoeren historisch onderzoek)**

De locatie behoort op basis van vooronderzoek of vanuit het HBB tot de werkvoorraad van de provincie maar er is nog geen (historisch)onderzoek uitgevoerd. Op enig moment zal onderzoek plaats moeten vinden.

**Bodemonderzoek uitvoeren (Wbb-vervolg=Uitvoeren (aanvullend) OO, NO)**

Vooronderzoek of historisch onderzoek geeft aanleiding om bodemonderzoek te doen. Daarbij kan sprake zijn van verkennend of nader onderzoek.

**Saneringsonderzoek uitvoeren (Wbb-vervolg=Uitvoeren (aanvullend) SO)**

Op basis van nader onderzoek is bepaald dat gesaneerd moet worden. Het saneringsonderzoek is gericht op de inventarisatie van de mogelijke wijzen van sanering en zal uitmondend in een keuze van de wijze van sanering Verontreinigende activiteiten (HBB) Dat verontreinigende stoffen toch in de bodem terecht komen is vaak het gevolg van bedrijfsactiviteiten. Maar er kan ook sprake zijn van bodemverontreiniging door bijvoorbeeld het ophogen van terreinen voor het bouwrijp maken, het lekken van een brandstoftank of een ongeval. Op basis van (archieff)onderzoek zijn potentiële verontreinigingen op basis van (voormalige)bedrijfsactiviteiten (UBI's) en de bekende bodemverontreinigingen in beeld gebracht, het zgn. landsdekkend beeld (LDB, 2004). De potentiële verontreinigingen vormen het zgn. HistorischBodemBestand (HBB). Deze gegevens vormen de basis voor de werkvoorraad van de provincie. Afhankelijk van de score van de UBI behoort een locatie tot de werkvoorraad (potentiële)bodemverontreiniging die voor 2030 gesaneerd danwel beheerst moet zijn of de spoedeisende werkvoorraad die voor 2015 gesaneerd danwel beheerst moet zijn. Ook voor het bewaken van de voortgang van de bodemsaneringsoperatie van de locaties waar de provincie bevoegd gezag is en de eigen werkprocessen maakt de provincie gebruik van het BIS.

**Het Wbb-traject / vervolg Wbb**

(potentiële)bodemverontreinigingslocaties doorlopen een zgn. Wbb-traject van onderzoek en sanering totdat de locatie niet meer tot de werkvoorraad van de provincie behoort. De locatie is dan voldoende onderzocht of gesaneerd. Indien op de locatie na sanering nog een restverontreiniging achter blijft (bijv. indien een verontreiniging wordt afgedekt met een verharding of leeflaag) dan is sprake van nazorg. Nazorgmaatregelen worden vastgelegd en gecontroleerd. In dit rapport wordt per locatie aangegeven in welke fase van het Wbb-traject een locatie zich bevindt (Vervolg Wbb-traject):

**Wbb traject starten (Wbb-vervolg=Uitvoeren historisch onderzoek)**

De locatie behoort op basis van vooronderzoek of vanuit het HBB tot de werkvoorraad van de provincie maar er is nog geen (historisch)onderzoek uitgevoerd. Op enig moment zal onderzoek plaats moeten vinden.

**Bodemonderzoek uitvoeren (Wbb-vervolg=Uitvoeren (aanvullend) OO, NO)**

Vooronderzoek of historisch onderzoek geeft aanleiding om bodemonderzoek te doen. Daarbij kan sprake zijn van verkennend of nader onderzoek.

**Saneringsonderzoek uitvoeren (Wbb-vervolg=Uitvoeren (aanvullend) SO)**

Op basis van nader onderzoek is bepaald dat gesaneerd moet worden. Het saneringsonderzoek is gericht op de inventarisatie van de mogelijke wijzen van sanering en zal uitmondend in een keuze van de wijze van sanering

**Saneringsplan opstellen (Wbb-vervolg= Opstellen/uitvoeren (aanvullend) SP)**

Als op is vastgesteld dan sanering moet worden uitgevoerd dient een saneringsplan opgesteld te worden. Het saneringsplan wordt door het bevoegd gezag beschikt. In de beschikking op het saneringsplan kan het bevoegd gezag nadere eisen stellen aan de sanering. De saneerder voert de sanering uit overeenkomstig het door het bevoegd gezag goedgekeurde saneringsplan en de voorschriften die zij aan de instemming hebben verbonden.

**Sanering en/of evaluatie uitvoeren (Wbb-vervolg=start sanering of uitvoeren (aanvullende) evaluatie)**

Als het bevoegd gezag heeft ingestemd met het saneringsplan kan de sanering worden uitgevoerd. Na afronding van de sanering stelt de saneerder een evaluatierapport op. Op basis van het evaluatierapport zal het bevoegd gezag beoordelen of een sanering voldoende is uitgevoerd. Voldoende gesaneerde locatie behoren daarmee niet meer tot de werkvoorraad van de provincie.

**Zorgmaatregelen uitvoeren (Wbb-vervolg=uitvoeren tijdelijke beveiliging, actieve nazorg, monitoring en registratie restverontreiniging)**

Na sanering kan sprake zijn van restverontreiniging (bijv. indien sprake is van een afdeklaag als saneringsmaatregel). Deze maatregelen kunnen bestaan uit beperkingen in het gebruik van de locatie of het voorkomen blootstelling aan of

**verspreiding van de restverontreiniging. Gesaneerd (Wbb-vervolg=voldoende gesaneerd)**

Indien een sanering is uitgevoerd wordt doo het bevoegd gezag het evaluatierapport beoordeeld. Indien met een beschikking wordt ingestemd met de uitgevoerde sanering (aan de saneringsdoelstelling is voldaan) behoort de locatie niet meer tot de werkvoorraad van de provincie. Wel kan nog sprake zijn van nazorg zoals bijvoorbeeld het in stand houden van een afdeklaag of het verplicht melden van gewijzigd gebruik.

**Geen werkvoorraad (meer) (Wbb-vervolg=voldoende onderzocht of leeg)**

De locatie behoort op basis van de UBI score niet tot de werkvoorraad of is voldoende onderzocht of er is geen aanleiding tot onderzoek maar wel bodeminformatie beschikbaar.

Toelichting op de gerapporteerde informatie

### Locatie

Algemene gegevens waaronder de locatie in het BIS bekend is. Daarnaast wordt aangegeven of de locatie betrekking heeft op een verontreiniging die na 1 januari 1987 is ontstaan (een zorgplicht geval dat onmiddellijk ongedaan gemaakt moet worden/zijn).

### Status

In de wet bodembescherming wordt onderscheid gemaakt tussen ernstige en niet ernstige verontreinigingen. Op basis daarvan wordt bepaald of een locatie door het bevoegd gezag wordt opgepakt. Voordat het bevoegd gezag hierover in een beschikking een uitspraak doet wordt de beoordeling op basis van historisch- en/of verkennend onderzoek vastgelegd (beoordeling). Indien er een uitspraak is van het bevoegd gezag dan wordt dat vermeld bij het veld 'Beschikking'.

### Sanering

In een saneringsplan wordt aangegeven hoe de sanering wordt uitgevoerd. Dit kan in fasen gebeuren of in delen van de verontreiniging. Indien het bevoegd gezag een termijn heeft afgegeven voor het starten van de sanering dan wordt dat hier vermeld. Door het beoordelen van een evaluatierapport van de sanering wordt tevens de einddatum van de sanering bepaald.

### Uitgevoerde onderzoeken

Een lijst van rapporten die betrekking hebben op de locatie. Deze rapporten worden in het geval van ernstige verontreiniging beoordeeld door het bevoegd gezag Wbb (provincie). Door uitwisseling van gegevens met gemeenten worden ook rapporten vermeld die in het bezit zijn van de betreffende gemeente maar die niet bij de provincie aanwezig zijn.

### (mogelijk) Verontreinigende activiteiten

Dit is een overzicht van potentieel verontreinigende (bedrijfs)activiteiten die op de locatie (mogelijk) zijn uitgevoerd, worden vermoed (HBB) en/of zijn onderzocht. Met 'vervallen' wordt aangegeven of een activiteit werkelijk op de locatie heeft plaatsgevonden. Met 'Benoemd' wordt aangegeven of deze activiteit ook in de bodemonderzoeken zijn benoemd. Vervolgens wordt aangegeven of er een verontreiniging veroorzaakt door deze activiteit aanwezig is.

### Geconstateerde Verontreinigingen

Indien verontreinigingen in de grond of het grondwater zijn aangetroffen wordt in deze tabel aangegeven in welke mate overschrijding van de normen heeft plaatsgevonden. Tevens wordt vermeld welke omvang de verontreiniging heeft en op welke diepte deze zit.

### Besluiten

Op basis van de aangeleverde rapporten doet het bevoegd gezag uitspraak over de mate van verontreiniging (ernst), de spoedeisendheid van saneren (spoed), te nemen maatregelen voor, na en

tijdens sanering, saneringsplannen en de uitvoering van de sanering (evaluatie). In dit overzicht worden de door de provincie genomen besluiten vermeld.

*Saneringscontouren*

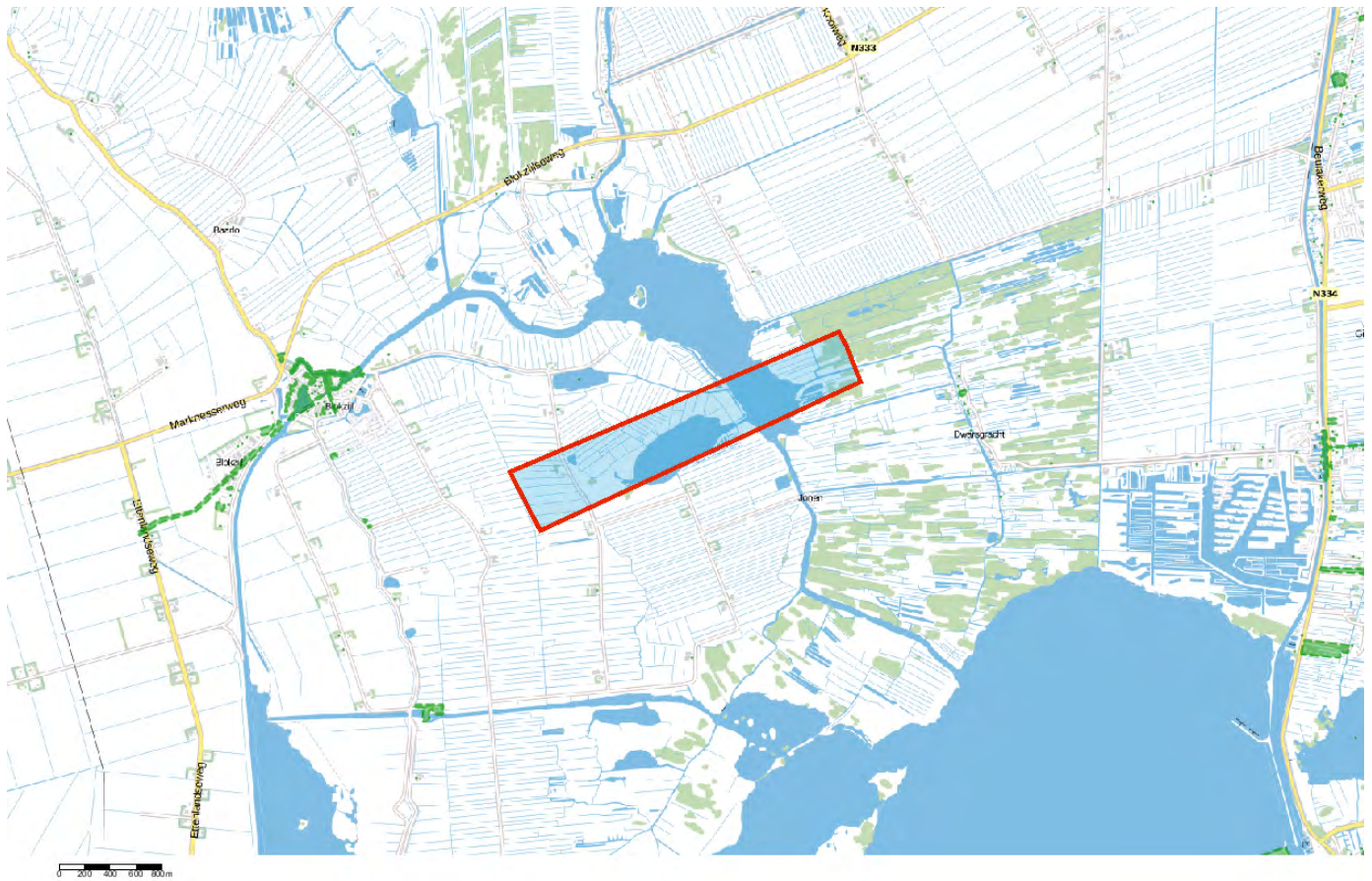
Indien sprake is van sanering in delen of fasen dan worden meerdere contouren vermeld. Per fase of deel wordt aangegeven welke saneringsvariant voor de boven- of ondergrond uiteindelijk is uitgevoerd.

*Zorgmaatregelen*

Indien na sanering nog verontreiniging is achtergebleven zullen maatregelen worden genomen om blootstelling aan of verspreiding van de restverontreiniging te voorkomen. Deze maatregelen worden in het BIS geregistreerd. Het bevoegd gezag houdt toezicht op het in stand houden van deze maatregelen.

## locatie 6.5

Omgevingsrapportage



### Bodem

Locaties

### Ondergrond

- Kadastraal perceel
- topografie
- Selectie

## Inhoudsopgave

Voorblad  
Inhoudsopgave  
Inleiding  
Kaarten  
Disclaimer  
Toelichting

## Inleiding

Indien er stoffen in de bodem voorkomen die van nature niet in de bodem zitten is sprake van bodemverontreiniging. De provincie Overijssel speelt een rol bij het saneren of beheersen van een bodemverontreiniging.

De provincie Overijssel en vijf grote gemeenten in Overijssel (Almelo, Deventer, Enschede, Hengelo en Zwolle) zijn in het kader van de Wet bodembescherming (Wbb) aangewezen als de instanties die toezien op het saneren van verontreinigde bodem en het voorkomen van nieuwe bodemverontreiniging (bevoegd gezag Wetbodembescherming). Zij sturen de bodemsaneringsoperatie en voeren zelf bodemsaneringen uit en beoordelen plannen en saneringen die door anderen (bedrijven, particulieren en gemeenten) worden uitgevoerd. Hierbij kan de provincie juridische en financiële instrumenten inzetten. In dit kader worden bodemgegevens verzameld in het bodeminformatiesysteem (BIS) van de provincie.

In deze rapportage treft u gegevens aan die afkomstig zijn uit het BIS van de provincie Overijssel. Hiermee krijgt u een indruk van de aan- of afwezigheid van gegevens over mogelijke bodemverontreiniging in het geselecteerde gebied.

De provincie is bevoegd gezag met betrekking tot ernstige bodemverontreiniging. Gemeenten zijn bevoegd voor wat betreft de niet ernstige bodemverontreiniging. Vaak werken gemeenten met hetzelfde BIS en zijn de gegevens opgenomen in de rapportage. Welke gemeenten dat zijn kunt u vinden op: <http://www.overijssel.nl/over-overijssel/cijfers-kaarten/bodem/bodem/uitleg-gebruik/>.

Als u vragen heeft over de in dit rapport vermelde gegevens dan kunt u contact opnemen met de provincie Overijssel via email [postbus@overijssel.nl](mailto:postbus@overijssel.nl) of telefonisch 038 425 24 23.

**Binnen het aangegeven zoekgebied is geen informatie aangetroffen.**





## Disclaimer

De bodeminformatie die je in deze rapportage aantreft is met zorg door gemeenten of de provincie in het bodeminformatiesysteem ingevoerd. Toch kan het voorkomen dat informatie is verouderd, onvolledig is of onjuistheden bevat. De provincie Overijssel is niet aansprakelijk voor enigerlei schade die het directe of indirecte gevolg is van of in verband staat met het gebruik van deze informatie. Het ontbreken van gegevens in het BIS of deze rapportage wil niet zeggen dat er geen bodemverontreiniging op een perceel of in een gebied aanwezig is. Indien je fouten of onvolkomenheden in de rapportage aantreft kun je ons helpen door deze te mailen naar [postbus@overijssel.nl](mailto:postbus@overijssel.nl)

## Toelichting

Samenstelling van bodeminformatie in het bodeminformatiesysteem (BIS)

Verontreinigende activiteiten (HBB) Dat verontreinigende stoffen toch in de bodem terecht komen is vaak het gevolg van bedrijfsactiviteiten. Maar er kan ook sprake zijn van bodemverontreiniging door bijvoorbeeld het ophogen van terreinen voor het bouwrijp maken, het lekken van een brandstoftank of een ongeval. Op basis van (archieff)onderzoek zijn potentiële verontreinigingen op basis van (voormalige)bedrijfsactiviteiten (UBI's) en de bekende bodemverontreinigingen in beeld gebracht, het zgn. landsdekkend beeld (LDB, 2004). De potentiële verontreinigingen vormen het zgn. HistorischBodemBestand (HBB). Deze gegevens vormen de basis voor de werkvoorraad van de provincie. Afhankelijk van de score van de UBI behoort een locatie tot de werkvoorraad (potentiële)bodemverontreiniging die voor 2030 gesaneerd danwel beheerst moet zijn of de spoedeisende werkvoorraad die voor 2015 gesaneerd danwel beheerst moet zijn. Ook voor het bewaken van de voortgang van de bodemsaneringsoperatie van de locaties waar de provincie bevoegd gezag is en de eigen werkprocessen maakt de provincie gebruik van het BIS.

### Het Wbb-traject / vervolg Wbb

(potentiële)bodemverontreinigingslocaties doorlopen een zgn. Wbb-traject van onderzoek en sanering totdat de locatie niet meer tot de werkvoorraad van de provincie behoort. De locatie is dan voldoende onderzocht of gesaneerd. Indien op de locatie na sanering nog een restverontreiniging achterblijft (bijv. indien een verontreiniging wordt afgedekt met een verharding of leeflaag) dan is sprake van nazorg. Nazorgmaatregelen worden vastgelegd en gecontroleerd. In dit rapport wordt per locatie aangegeven in welke fase van het Wbb-traject een locatie zich bevindt (Vervolg Wbb-traject):

**Wbb traject starten (Wbb-vervolg=Uitvoeren historisch onderzoek)**

De locatie behoort op basis van vooronderzoek of vanuit het HBB tot de werkvoorraad van de provincie maar er is nog geen (historisch)onderzoek uitgevoerd. Op enig moment zal onderzoek plaats moeten vinden.

**Bodemonderzoek uitvoeren (Wbb-vervolg=Uitvoeren (aanvullend) OO, NO)**

Vooronderzoek of historisch onderzoek geeft aanleiding om bodemonderzoek te doen. Daarbij kan sprake zijn van verkennend of nader onderzoek.

**Saneringsonderzoek uitvoeren (Wbb-vervolg=Uitvoeren (aanvullend) SO)**

Op basis van nader onderzoek is bepaald dat gesaneerd moet worden. Het saneringsonderzoek is gericht op de inventarisatie van de mogelijke wijzen van sanering en zal uitmondend in een keuze van de wijze van sanering Verontreinigende activiteiten (HBB) Dat verontreinigende stoffen toch in de bodem terecht komen is vaak het gevolg van bedrijfsactiviteiten. Maar er kan ook sprake zijn van bodemverontreiniging door bijvoorbeeld het ophogen van terreinen voor het bouwrijp maken, het lekken van een brandstoftank of een ongeval. Op basis van (archieff)onderzoek zijn potentiële verontreinigingen op basis van (voormalige)bedrijfsactiviteiten (UBI's) en de bekende bodemverontreinigingen in beeld gebracht, het zgn. landsdekkend beeld (LDB, 2004). De potentiële verontreinigingen vormen het zgn. HistorischBodemBestand (HBB). Deze gegevens vormen de basis voor de werkvoorraad van de provincie. Afhankelijk van de score van de UBI behoort een locatie tot de werkvoorraad (potentiële)bodemverontreiniging die voor 2030 gesaneerd danwel beheerst moet zijn of de spoedeisende werkvoorraad die voor 2015 gesaneerd danwel beheerst moet zijn. Ook voor het bewaken van de voortgang van de bodemsaneringsoperatie van de locaties waar de provincie bevoegd gezag is en de eigen werkprocessen maakt de provincie gebruik van het BIS.

**Het Wbb-traject / vervolg Wbb**

(potentiële)bodemverontreinigingslocaties doorlopen een zgn. Wbb-traject van onderzoek en sanering totdat de locatie niet meer tot de werkvoorraad van de provincie behoort. De locatie is dan voldoende onderzocht of gesaneerd. Indien op de locatie na sanering nog een restverontreiniging achter blijft (bijv. indien een verontreiniging wordt afgedekt met een verharding of leeflaag) dan is sprake van nazorg. Nazorgmaatregelen worden vastgelegd en gecontroleerd. In dit rapport wordt per locatie aangegeven in welke fase van het Wbb-traject een locatie zich bevindt (Vervolg Wbb-traject):

**Wbb traject starten (Wbb-vervolg=Uitvoeren historisch onderzoek)**

De locatie behoort op basis van vooronderzoek of vanuit het HBB tot de werkvoorraad van de provincie maar er is nog geen (historisch)onderzoek uitgevoerd. Op enig moment zal onderzoek plaats moeten vinden.

**Bodemonderzoek uitvoeren (Wbb-vervolg=Uitvoeren (aanvullend) OO, NO)**

Vooronderzoek of historisch onderzoek geeft aanleiding om bodemonderzoek te doen. Daarbij kan sprake zijn van verkennend of nader onderzoek.

**Saneringsonderzoek uitvoeren (Wbb-vervolg=Uitvoeren (aanvullend) SO)**

Op basis van nader onderzoek is bepaald dat gesaneerd moet worden. Het saneringsonderzoek is gericht op de inventarisatie van de mogelijke wijzen van sanering en zal uitmondend in een keuze van de wijze van sanering

**Saneringsplan opstellen (Wbb-vervolg= Opstellen/uitvoeren (aanvullend) SP)**

Als op is vastgesteld dan sanering moet worden uitgevoerd dient een saneringsplan opgesteld te worden. Het saneringsplan wordt door het bevoegd gezag beschikt. In de beschikking op het saneringsplan kan het bevoegd gezag nadere eisen stellen aan de sanering. De saneerder voert de sanering uit overeenkomstig het door het bevoegd gezag goedgekeurde saneringsplan en de voorschriften die zij aan de instemming hebben verbonden.

**Sanering en/of evaluatie uitvoeren (Wbb-vervolg=start sanering of uitvoeren (aanvullende) evaluatie)**

Als het bevoegd gezag heeft ingestemd met het saneringsplan kan de sanering worden uitgevoerd. Na afronding van de sanering stelt de saneerder een evaluatierapport op. Op basis van het evaluatierapport zal het bevoegd gezag beoordelen of een sanering voldoende is uitgevoerd. Voldoende gesaneerde locatie behoren daarmee niet meer tot de werkvoorraad van de provincie.

**Zorgmaatregelen uitvoeren (Wbb-vervolg=uitvoeren tijdelijke beveiliging, actieve nazorg, monitoring en registratie restverontreiniging)**

Na sanering kan sprake zijn van restverontreiniging (bijv. indien sprake is van een afdeklaag als saneringsmaatregel). Deze maatregelen kunnen bestaan uit beperkingen in het gebruik van de locatie of het voorkomen blootstelling aan of

**verspreiding van de restverontreiniging. Gesaneerd (Wbb-vervolg=voldoende gesaneerd)**

Indien een sanering is uitgevoerd wordt doo het bevoegd gezag het evaluatierapport beoordeeld. Indien met een beschikking wordt ingestemd met de uitgevoerde sanering (aan de saneringsdoelstelling is voldaan) behoort de locatie niet meer tot de werkvoorraad van de provincie. Wel kan nog sprake zijn van nazorg zoals bijvoorbeeld het in stand houden van een afdeklaag of het verplicht melden van gewijzigd gebruik.

**Geen werkvoorraad (meer) (Wbb-vervolg=voldoende onderzocht of leeg)**

De locatie behoort op basis van de UBI score niet tot de werkvoorraad of is voldoende onderzocht of er is geen aanleiding tot onderzoek maar wel bodeminformatie beschikbaar.

Toelichting op de gerapporteerde informatie

#### Locatie

Algemene gegevens waaronder de locatie in het BIS bekend is. Daarnaast wordt aangegeven of de locatie betrekking heeft op een verontreiniging die na 1 januari 1987 is ontstaan (een zorgplicht geval dat onmiddellijk ongedaan gemaakt moet worden/zijn).

#### Status

In de wet bodembescherming wordt onderscheid gemaakt tussen ernstige en niet ernstige verontreinigingen. Op basis daarvan wordt bepaald of een locatie door het bevoegd gezag wordt opgepakt. Voordat het bevoegd gezag hierover in een beschikking een uitspraak doet wordt de beoordeling op basis van historisch- en/of verkennend onderzoek vastgelegd (beoordeling). Indien er een uitspraak is van het bevoegd gezag dan wordt dat vermeld bij het veld 'Beschikking'.

#### Sanering

In een saneringsplan wordt aangegeven hoe de sanering wordt uitgevoerd. Dit kan in fasen gebeuren of in delen van de verontreiniging. Indien het bevoegd gezag een termijn heeft afgegeven voor het starten van de sanering dan wordt dat hier vermeld. Door het beoordelen van een evaluatierapport van de sanering wordt tevens de einddatum van de sanering bepaald.

#### Uitgevoerde onderzoeken

Een lijst van rapporten die betrekking hebben op de locatie. Deze rapporten worden in het geval van ernstige verontreiniging beoordeeld door het bevoegd gezag Wbb (provincie). Door uitwisseling van gegevens met gemeenten worden ook rapporten vermeld die in het bezit zijn van de betreffende gemeente maar die niet bij de provincie aanwezig zijn.

#### (mogelijk) Verontreinigende activiteiten

Dit is een overzicht van potentieel verontreinigende (bedrijfs)activiteiten die op de locatie (mogelijk) zijn uitgevoerd, worden vermoed (HBB) en/of zijn onderzocht. Met 'vervallen' wordt aangegeven of een activiteit werkelijk op de locatie heeft plaatsgevonden. Met 'Benoemd' wordt aangegeven of deze activiteit ook in de bodemonderzoeken zijn benoemd. Vervolgens wordt aangegeven of er een verontreiniging veroorzaakt door deze activiteit aanwezig is.

#### Geconstateerde Verontreinigingen

Indien verontreinigingen in de grond of het grondwater zijn aangetroffen wordt in deze tabel aangegeven in welke mate overschrijding van de normen heeft plaatsgevonden. Tevens wordt vermeld welke omvang de verontreiniging heeft en op welke diepte deze zit.

#### Besluiten

Op basis van de aangeleverde rapporten doet het bevoegd gezag uitspraak over de mate van verontreiniging (ernst), de spoedeisendheid van saneren (spoed), te nemen maatregelen voor, na en

tijdens sanering, saneringsplannen en de uitvoering van de sanering (evaluatie). In dit overzicht worden de door de provincie genomen besluiten vermeld.

*Saneringscontouren*

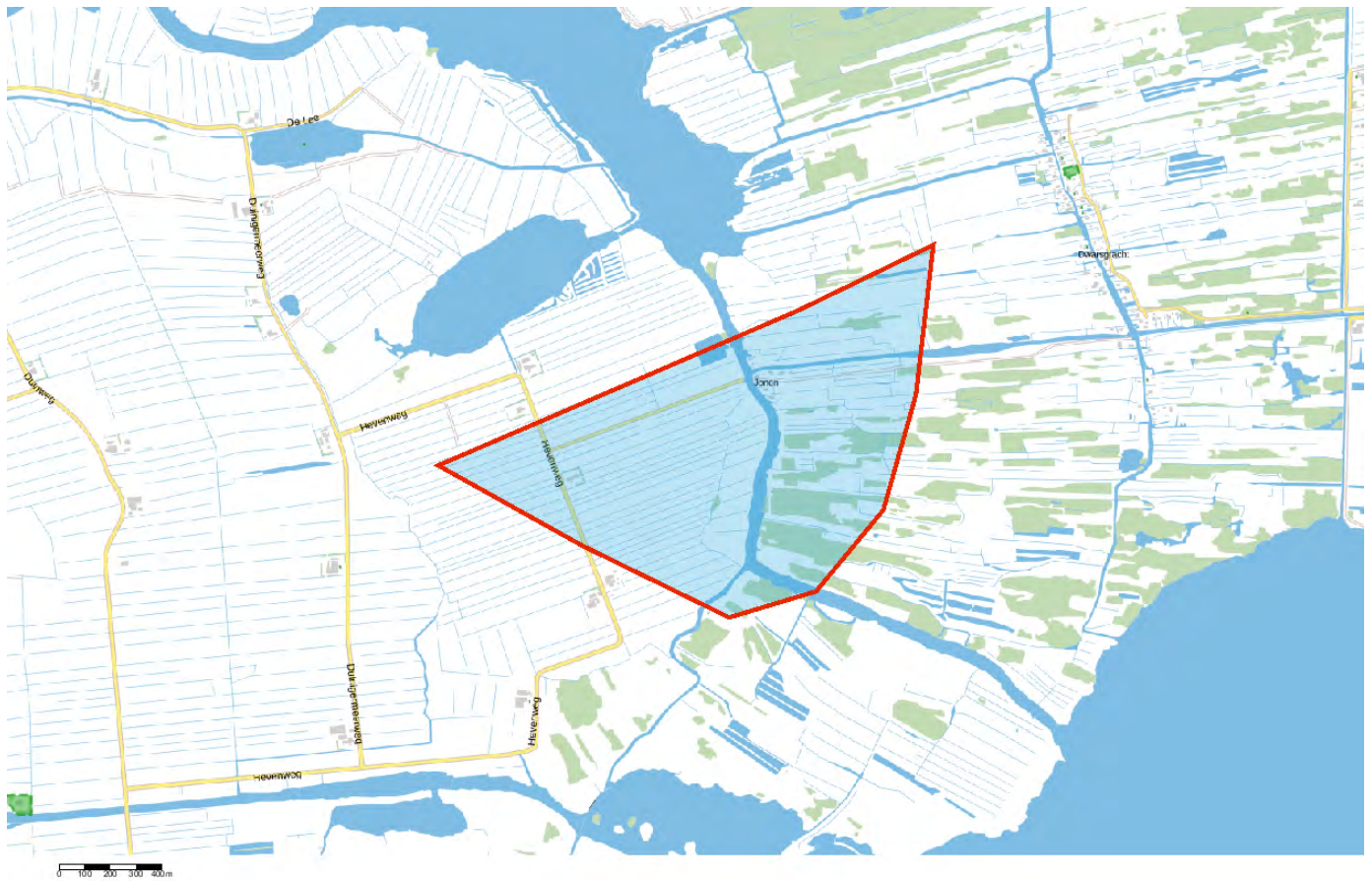
Indien sprake is van sanering in delen of fasen dan worden meerdere contouren vermeld. Per fase of deel wordt aangegeven welke saneringsvariant voor de boven- of ondergrond uiteindelijk is uitgevoerd.

*Zorgmaatregelen*

Indien na sanering nog verontreiniging is achtergebleven zullen maatregelen worden genomen om blootstelling aan of verspreiding van de restverontreiniging te voorkomen. Deze maatregelen worden in het BIS geregistreerd. Het bevoegd gezag houdt toezicht op het in stand houden van deze maatregelen.

## locatie 6.6

Omgevingsrapportage



### Bodem

Locaties

### Ondergrond

Kadastraal perceel

topografie

Selectie

## Inhoudsopgave

Voorblad  
Inhoudsopgave  
Inleiding  
Kaarten  
Disclaimer  
Toelichting

## Inleiding

Indien er stoffen in de bodem voorkomen die van nature niet in de bodem zitten is sprake van bodemverontreiniging. De provincie Overijssel speelt een rol bij het saneren of beheersen van een bodemverontreiniging.

De provincie Overijssel en vijf grote gemeenten in Overijssel (Almelo, Deventer, Enschede, Hengelo en Zwolle) zijn in het kader van de Wet bodembescherming (Wbb) aangewezen als de instanties die toezien op het saneren van verontreinigde bodem en het voorkomen van nieuwe bodemverontreiniging (bevoegd gezag Wetbodembescherming). Zij sturen de bodemsaneringsoperatie en voeren zelf bodemsaneringen uit en beoordelen plannen en saneringen die door anderen (bedrijven, particulieren en gemeenten) worden uitgevoerd. Hierbij kan de provincie juridische en financiële instrumenten inzetten. In dit kader worden bodemgegevens verzameld in het bodeminformatiesysteem (BIS) van de provincie.

In deze rapportage treft u gegevens aan die afkomstig zijn uit het BIS van de provincie Overijssel. Hiermee krijgt u een indruk van de aan- of afwezigheid van gegevens over mogelijke bodemverontreiniging in het geselecteerde gebied.

De provincie is bevoegd gezag met betrekking tot ernstige bodemverontreiniging. Gemeenten zijn bevoegd voor wat betreft de niet ernstige bodemverontreiniging. Vaak werken gemeenten met hetzelfde BIS en zijn de gegevens opgenomen in de rapportage. Welke gemeenten dat zijn kunt u vinden op: <http://www.overijssel.nl/over-overijssel/cijfers-kaarten/bodem/bodem/uitleg-gebruik/>.

Als u vragen heeft over de in dit rapport vermelde gegevens dan kunt u contact opnemen met de provincie Overijssel via email [postbus@overijssel.nl](mailto:postbus@overijssel.nl) of telefonisch 038 425 24 23.

**Binnen het aangegeven zoekgebied is geen informatie aangetroffen.**





## Disclaimer

De bodeminformatie die je in deze rapportage aantreft is met zorg door gemeenten of de provincie in het bodeminformatiesysteem ingevoerd. Toch kan het voorkomen dat informatie is verouderd, onvolledig is of onjuistheden bevat. De provincie Overijssel is niet aansprakelijk voor enigerlei schade die het directe of indirecte gevolg is van of in verband staat met het gebruik van deze informatie. Het ontbreken van gegevens in het BIS of deze rapportage wil niet zeggen dat er geen bodemverontreiniging op een perceel of in een gebied aanwezig is. Indien je fouten of onvolkomenheden in de rapportage aantreft kun je ons helpen door deze te mailen naar [postbus@overijssel.nl](mailto:postbus@overijssel.nl)

## Toelichting

Samenstelling van bodeminformatie in het bodeminformatiesysteem (BIS)

Verontreinigende activiteiten (HBB) Dat verontreinigende stoffen toch in de bodem terecht komen is vaak het gevolg van bedrijfsactiviteiten. Maar er kan ook sprake zijn van bodemverontreiniging door bijvoorbeeld het ophogen van terreinen voor het bouwrijp maken, het lekken van een brandstoftank of een ongeval. Op basis van (archieff)onderzoek zijn potentiële verontreinigingen op basis van (voormalige)bedrijfsactiviteiten (UBI's) en de bekende bodemverontreinigingen in beeld gebracht, het zgn. landsdekkend beeld (LDB, 2004). De potentiële verontreinigingen vormen het zgn. HistorischBodemBestand (HBB). Deze gegevens vormen de basis voor de werkvoorraad van de provincie. Afhankelijk van de score van de UBI behoort een locatie tot de werkvoorraad (potentiële)bodemverontreiniging die voor 2030 gesaneerd danwel beheerst moet zijn of de spoedeisende werkvoorraad die voor 2015 gesaneerd danwel beheerst moet zijn. Ook voor het bewaken van de voortgang van de bodemsaneringsoperatie van de locaties waar de provincie bevoegd gezag is en de eigen werkprocessen maakt de provincie gebruik van het BIS.

### Het Wbb-traject / vervolg Wbb

(potentiële)bodemverontreinigingslocaties doorlopen een zgn. Wbb-traject van onderzoek en sanering totdat de locatie niet meer tot de werkvoorraad van de provincie behoort. De locatie is dan voldoende onderzocht of gesaneerd. Indien op de locatie na sanering nog een restverontreiniging achterblijft (bijv. indien een verontreiniging wordt afgedekt met een verharding of leeflaag) dan is sprake van nazorg. Nazorgmaatregelen worden vastgelegd en gecontroleerd. In dit rapport wordt per locatie aangegeven in welke fase van het Wbb-traject een locatie zich bevindt (Vervolg Wbb-traject):

**Wbb traject starten (Wbb-vervolg=Uitvoeren historisch onderzoek)**

De locatie behoort op basis van vooronderzoek of vanuit het HBB tot de werkvoorraad van de provincie maar er is nog geen (historisch)onderzoek uitgevoerd. Op enig moment zal onderzoek plaats moeten vinden.

**Bodemonderzoek uitvoeren (Wbb-vervolg=Uitvoeren (aanvullend) OO, NO)**

Vooronderzoek of historisch onderzoek geeft aanleiding om bodemonderzoek te doen. Daarbij kan sprake zijn van verkennend of nader onderzoek.

**Saneringsonderzoek uitvoeren (Wbb-vervolg=Uitvoeren (aanvullend) SO)**

Op basis van nader onderzoek is bepaald dat gesaneerd moet worden. Het saneringsonderzoek is gericht op de inventarisatie van de mogelijke wijzen van sanering en zal uitmondend in een keuze van de wijze van sanering Verontreinigende activiteiten (HBB) Dat verontreinigende stoffen toch in de bodem terecht komen is vaak het gevolg van bedrijfsactiviteiten. Maar er kan ook sprake zijn van bodemverontreiniging door bijvoorbeeld het ophogen van terreinen voor het bouwrijp maken, het lekken van een brandstoftank of een ongeval. Op basis van (archieff)onderzoek zijn potentiële verontreinigingen op basis van (voormalige)bedrijfsactiviteiten (UBI's) en de bekende bodemverontreinigingen in beeld gebracht, het zgn. landsdekkend beeld (LDB, 2004). De potentiële verontreinigingen vormen het zgn. HistorischBodemBestand (HBB). Deze gegevens vormen de basis voor de werkvoorraad van de provincie. Afhankelijk van de score van de UBI behoort een locatie tot de werkvoorraad (potentiële)bodemverontreiniging die voor 2030 gesaneerd danwel beheerst moet zijn of de spoedeisende werkvoorraad die voor 2015 gesaneerd danwel beheerst moet zijn. Ook voor het bewaken van de voortgang van de bodemsaneringsoperatie van de locaties waar de provincie bevoegd gezag is en de eigen werkprocessen maakt de provincie gebruik van het BIS.

**Het Wbb-traject / vervolg Wbb**

(potentiële)bodemverontreinigingslocaties doorlopen een zgn. Wbb-traject van onderzoek en sanering totdat de locatie niet meer tot de werkvoorraad van de provincie behoort. De locatie is dan voldoende onderzocht of gesaneerd. Indien op de locatie na sanering nog een restverontreiniging achter blijft (bijv. indien een verontreiniging wordt afgedekt met een verharding of leeflaag) dan is sprake van nazorg. Nazorgmaatregelen worden vastgelegd en gecontroleerd. In dit rapport wordt per locatie aangegeven in welke fase van het Wbb-traject een locatie zich bevindt (Vervolg Wbb-traject):

**Wbb traject starten (Wbb-vervolg=Uitvoeren historisch onderzoek)**

De locatie behoort op basis van vooronderzoek of vanuit het HBB tot de werkvoorraad van de provincie maar er is nog geen (historisch)onderzoek uitgevoerd. Op enig moment zal onderzoek plaats moeten vinden.

**Bodemonderzoek uitvoeren (Wbb-vervolg=Uitvoeren (aanvullend) OO, NO)**

Vooronderzoek of historisch onderzoek geeft aanleiding om bodemonderzoek te doen. Daarbij kan sprake zijn van verkennend of nader onderzoek.

**Saneringsonderzoek uitvoeren (Wbb-vervolg=Uitvoeren (aanvullend) SO)**

Op basis van nader onderzoek is bepaald dat gesaneerd moet worden. Het saneringsonderzoek is gericht op de inventarisatie van de mogelijke wijzen van sanering en zal uitmondend in een keuze van de wijze van sanering

**Saneringsplan opstellen (Wbb-vervolg= Opstellen/uitvoeren (aanvullend) SP)**

Als op is vastgesteld dan sanering moet worden uitgevoerd dient een saneringsplan opgesteld te worden. Het saneringsplan wordt door het bevoegd gezag beschikt. In de beschikking op het saneringsplan kan het bevoegd gezag nadere eisen stellen aan de sanering. De saneerder voert de sanering uit overeenkomstig het door het bevoegd gezag goedgekeurde saneringsplan en de voorschriften die zij aan de instemming hebben verbonden.

**Sanering en/of evaluatie uitvoeren (Wbb-vervolg=start sanering of uitvoeren (aanvullende) evaluatie)**

Als het bevoegd gezag heeft ingestemd met het saneringsplan kan de sanering worden uitgevoerd. Na afronding van de sanering stelt de saneerder een evaluatierapport op. Op basis van het evaluatierapport zal het bevoegd gezag beoordelen of een sanering voldoende is uitgevoerd. Voldoende gesaneerde locatie behoren daarmee niet meer tot de werkvoorraad van de provincie.

**Zorgmaatregelen uitvoeren (Wbb-vervolg=uitvoeren tijdelijke beveiliging, actieve nazorg, monitoring en registratie restverontreiniging)**

Na sanering kan sprake zijn van restverontreiniging (bijv. indien sprake is van een afdeklaag als saneringsmaatregel). Deze maatregelen kunnen bestaan uit beperkingen in het gebruik van de locatie of het voorkomen blootstelling aan of

**verspreiding van de restverontreiniging. Gesaneerd (Wbb-vervolg=voldoende gesaneerd)**

Indien een sanering is uitgevoerd wordt doo het bevoegd gezag het evaluatierapport beoordeeld. Indien met een beschikking wordt ingestemd met de uitgevoerde sanering (aan de saneringsdoelstelling is voldaan) behoort de locatie niet meer tot de werkvoorraad van de provincie. Wel kan nog sprake zijn van nazorg zoals bijvoorbeeld het in stand houden van een afdeklaag of het verplicht melden van gewijzigd gebruik.

**Geen werkvoorraad (meer) (Wbb-vervolg=voldoende onderzocht of leeg)**

De locatie behoort op basis van de UBI score niet tot de werkvoorraad of is voldoende onderzocht of er is geen aanleiding tot onderzoek maar wel bodeminformatie beschikbaar.

Toelichting op de gerapporteerde informatie

#### Locatie

Algemene gegevens waaronder de locatie in het BIS bekend is. Daarnaast wordt aangegeven of de locatie betrekking heeft op een verontreiniging die na 1 januari 1987 is ontstaan (een zorgplicht geval dat onmiddellijk ongedaan gemaakt moet worden/zijn).

#### Status

In de wet bodembescherming wordt onderscheid gemaakt tussen ernstige en niet ernstige verontreinigingen. Op basis daarvan wordt bepaald of een locatie door het bevoegd gezag wordt opgepakt. Voordat het bevoegd gezag hierover in een beschikking een uitspraak doet wordt de beoordeling op basis van historisch- en/of verkennend onderzoek vastgelegd (beoordeling). Indien er een uitspraak is van het bevoegd gezag dan wordt dat vermeld bij het veld 'Beschikking'.

#### Sanering

In een saneringsplan wordt aangegeven hoe de sanering wordt uitgevoerd. Dit kan in fasen gebeuren of in delen van de verontreiniging. Indien het bevoegd gezag een termijn heeft afgegeven voor het starten van de sanering dan wordt dat hier vermeld. Door het beoordelen van een evaluatierapport van de sanering wordt tevens de einddatum van de sanering bepaald.

#### Uitgevoerde onderzoeken

Een lijst van rapporten die betrekking hebben op de locatie. Deze rapporten worden in het geval van ernstige verontreiniging beoordeeld door het bevoegd gezag Wbb (provincie). Door uitwisseling van gegevens met gemeenten worden ook rapporten vermeld die in het bezit zijn van de betreffende gemeente maar die niet bij de provincie aanwezig zijn.

#### (mogelijk) Verontreinigende activiteiten

Dit is een overzicht van potentieel verontreinigende (bedrijfs)activiteiten die op de locatie (mogelijk) zijn uitgevoerd, worden vermoed (HBB) en/of zijn onderzocht. Met 'vervallen' wordt aangegeven of een activiteit werkelijk op de locatie heeft plaatsgevonden. Met 'Benoemd' wordt aangegeven of deze activiteit ook in de bodemonderzoeken zijn benoemd. Vervolgens wordt aangegeven of er een verontreiniging veroorzaakt door deze activiteit aanwezig is.

#### Geconstateerde Verontreinigingen

Indien verontreinigingen in de grond of het grondwater zijn aangetroffen wordt in deze tabel aangegeven in welke mate overschrijding van de normen heeft plaatsgevonden. Tevens wordt vermeld welke omvang de verontreiniging heeft en op welke diepte deze zit.

#### Besluiten

Op basis van de aangeleverde rapporten doet het bevoegd gezag uitspraak over de mate van verontreiniging (ernst), de spoedeisendheid van saneren (spoed), te nemen maatregelen voor, na en

tijdens sanering, saneringsplannen en de uitvoering van de sanering (evaluatie). In dit overzicht worden de door de provincie genomen besluiten vermeld.

*Saneringscontouren*

Indien sprake is van sanering in delen of fasen dan worden meerdere contouren vermeld. Per fase of deel wordt aangegeven welke saneringsvariant voor de boven- of ondergrond uiteindelijk is uitgevoerd.

*Zorgmaatregelen*

Indien na sanering nog verontreiniging is achtergebleven zullen maatregelen worden genomen om blootstelling aan of verspreiding van de restverontreiniging te voorkomen. Deze maatregelen worden in het BIS geregistreerd. Het bevoegd gezag houdt toezicht op het in stand houden van deze maatregelen.

## deelgebied 9

Omgevingsrapportage



### Bodem

■ Locaties

### Ondergrond

— Kadastraal perceel

— topografie

□ Selectie

## Inhoudsopgave

- Voorblad
- Inhoudsopgave
- Inleiding
- Weg Van Twee Nijenhuis 18
- A.F. Stroinkgemeal Weg van twee Nijenhuisen 18
- Kaarten
- Disclaimer
- Toelichting

## Inleiding

Indien er stoffen in de bodem voorkomen die van nature niet in de bodem zitten is sprake van bodemverontreiniging. De provincie Overijssel speelt een rol bij het saneren of beheersen van een bodemverontreiniging.

De provincie Overijssel en vijf grote gemeenten in Overijssel (Almelo, Deventer, Enschede, Hengelo en Zwolle) zijn in het kader van de Wet bodembescherming (Wbb) aangewezen als de instanties die toezien op het saneren van verontreinigde bodem en het voorkomen van nieuwe bodemverontreiniging (bevoegd gezag Wetbodembescherming). Zij sturen de bodemsaneringsoperatie en voeren zelf bodemsaneringen uit en beoordelen plannen en saneringen die door anderen (bedrijven, particulieren en gemeenten) worden uitgevoerd. Hierbij kan de provincie juridische en financiële instrumenten inzetten. In dit kader worden bodemgegevens verzameld in het bodeminformatiesysteem (BIS) van de provincie.

In deze rapportage treft u gegevens aan die afkomstig zijn uit het BIS van de provincie Overijssel. Hiermee krijgt u een indruk van de aan- of afwezigheid van gegevens over mogelijke bodemverontreiniging in het geselecteerde gebied.

De provincie is bevoegd gezag met betrekking tot ernstige bodemverontreiniging. Gemeenten zijn bevoegd voor wat betreft de niet ernstige bodemverontreiniging. Vaak werken gemeenten met hetzelfde BIS en zijn de gegevens opgenomen in de rapportage. Welke gemeenten dat zijn kunt u vinden op: <http://www.overijssel.nl/over-overijssel/cijfers-kaarten/bodem/bodem/uitleg-gebruik/>.

Als u vragen heeft over de in dit rapport vermelde gegevens dan kunt u contact opnemen met de provincie Overijssel via email [postbus@overijssel.nl](mailto:postbus@overijssel.nl) of telefonisch 038 425 24 23.

## Locatie: Weg Van Twee Nijenhuis 18

### Locatie

<b>Adres</b>	Weg van Twee Nijenhuisen 18 8325PD VOLLENHOVE
<b>Locatiecode</b>	AA018100720
<b>Locatiennaam</b>	Weg Van Twee Nijenhuis 18
<b>Plaats</b>	Steenwijkerland
<b>Locatiecode bevoegd gezag WBB</b>	OV018100720

### Status

<b>Vervolg WBB</b>	Uitvoeren OO	<b>Beoordeling</b>	Niet ernstig
<b>Status rapporten</b>		<b>Beschikking</b>	
<b>Status besluiten</b>		<b>Status asbest</b>	Onverdacht op basis preHO
<b>Is van voor 1987</b>	Ja	<b>Eigenaar</b>	Overijssel

### Uitgevoerde onderzoeken

Datum	Type	Naam	Auteur	Referentie
19-11-2008	Historisch onderzoek	Weg Van Twee Nijenhuis 18	CSO Adviesbureau	08F152-OV18100720
06-11-2009	Bijzonder inventariserend onderzoek	Weg Van Twee Nijenhuis 18	Tauw B.V.	

### Verontreinigende activiteiten

Activiteit	Start	Einde	Vervallen	Benoemd	Verontreinigd	Spoed
bestrijdingsmiddelenopslagplaats	1985	2001	Nee	Ja		Nee
dieseltank (bovengronds)	1960	9999	Nee	Ja		Nee
dieseltank (bovengronds)	1991	9999	Nee	Ja		Nee
dieseltank (bovengronds)	2004	9999	Nee	Ja		Nee
dieseltank (bovengronds)	9999	9999	Nee	Ja		Nee
dieseltank (ondergronds)	1953	9999	Nee	Ja		Nee
dieseltank (ondergronds)	1966	9999	Nee	Ja		Nee
metaalconstructiebedrijf	1985	9999	Nee	Ja		Nee
opslag van gassen	9999	9999	Nee	Ja		Nee
smeerolietank (bovengronds)	9999	9999	Nee	Ja		Nee

### Geconstateerde verontreinigingen

Geen gegevens beschikbaar

### Besluiten

Geen gegevens beschikbaar

### Sanering

<b>Saneringsoort</b>	
<b>Zorgstatus</b>	
<b>Uiterste start</b>	
<b>Werkelijke start</b>	
<b>Werkelijke einddatum</b>	

### Saneringscontouren

Geen gegevens beschikbaar

### Zorgmaatregelen

Geen gegevens beschikbaar



## Locatie: A.F. Stroinkgemaal Weg van twee Nijenhuizen 18

### Locatie

<b>Adres</b>	Weg van Twee Nijenhuizen Vollenhove
<b>Locatiecode</b>	AA170809009
<b>Locatiennaam</b>	A.F. Stroinkgemaal Weg van twee Nijenhuizen 18
<b>Plaats</b>	Steenwijkerland
<b>Locatiecode bevoegd gezag WBB</b>	OV170809009

### Status

<b>Vervolg WBB</b>	Starten sanering	<b>Beoordeling</b>	
<b>Status rapporten</b>		<b>Beschikking</b>	
<b>Status besluiten</b>		<b>Status asbest</b>	
<b>Is van voor 1987</b>	Ja	<b>Eigenaar</b>	Overijssel

### Uitgevoerde onderzoeken

Datum	Type	Naam	Auteur	Referentie
07-08-2017	Meldingsformulier BUS saneringsplan	A.F. Stroinkgemaal Weg van twee Nijenhuizen 18		
25-10-2017	Meldingsformulier BUS evaluatieverslag	A.F. Stroinkgemaal Weg van twee Nijenhuizen 18	Grondslag B.V.	

### Verontreinigende activiteiten

Geen gegevens beschikbaar

### Geconstateerde verontreinigingen

Matrix	Overschr.	m <sup>2</sup>	m <sup>3</sup>	Van	Tot	Opmerking
Grond	I	75	40			

### Besluiten

Datum	Besluit	Kenmerk	Status
17-11-2017	beschikking BUS saneringsevaluatie		Definitief

### Sanering

<b>Saneringsoort</b>	
<b>Zorgstatus</b>	
<b>Uiterste start</b>	
<b>Werkelijke start</b>	
<b>Werkelijke einddatum</b>	

### Saneringscontouren

Datum	Gerealiseerd bovengrond	Gerealiseerd ondergrond	Medium
19-10-2017			

### Zorgmaatregelen

Geen gegevens beschikbaar



## Disclaimer

De bodeminformatie die je in deze rapportage aantreft is met zorg door gemeenten of de provincie in het bodeminformatiesysteem ingevoerd. Toch kan het voorkomen dat informatie is verouderd, onvolledig is of onjuistheden bevat. De provincie Overijssel is niet aansprakelijk voor enigerlei schade die het directe of indirecte gevolg is van of in verband staat met het gebruik van deze informatie. Het ontbreken van gegevens in het BIS of deze rapportage wil niet zeggen dat er geen bodemverontreiniging op een perceel of in een gebied aanwezig is. Indien je fouten of onvolkomenheden in de rapportage aantreft kun je ons helpen door deze te mailen naar [postbus@overijssel.nl](mailto:postbus@overijssel.nl)

## Toelichting

Samenstelling van bodeminformatie in het bodeminformatiesysteem (BIS)

Verontreinigende activiteiten (HBB) Dat verontreinigende stoffen toch in de bodem terecht komen is vaak het gevolg van bedrijfsactiviteiten. Maar er kan ook sprake zijn van bodemverontreiniging door bijvoorbeeld het ophogen van terreinen voor het bouwrijp maken, het lekken van een brandstoftank of een ongeval. Op basis van (archieff)onderzoek zijn potentiële verontreinigingen op basis van (voormalige)bedrijfsactiviteiten (UBI's) en de bekende bodemverontreinigingen in beeld gebracht, het zgn. landsdekkend beeld (LDB, 2004). De potentiële verontreinigingen vormen het zgn. HistorischBodemBestand (HBB). Deze gegevens vormen de basis voor de werkvoorraad van de provincie. Afhankelijk van de score van de UBI behoort een locatie tot de werkvoorraad (potentiële)bodemverontreiniging die voor 2030 gesaneerd danwel beheerst moet zijn of de spoedeisende werkvoorraad die voor 2015 gesaneerd danwel beheerst moet zijn. Ook voor het bewaken van de voortgang van de bodemsaneringsoperatie van de locaties waar de provincie bevoegd gezag is en de eigen werkprocessen maakt de provincie gebruik van het BIS.

### Het Wbb-traject / vervolg Wbb

(potentiële)bodemverontreinigingslocaties doorlopen een zgn. Wbb-traject van onderzoek en sanering totdat de locatie niet meer tot de werkvoorraad van de provincie behoort. De locatie is dan voldoende onderzocht of gesaneerd. Indien op de locatie na sanering nog een restverontreiniging achterblijft (bijv. indien een verontreiniging wordt afgedekt met een verharding of leeflaag) dan is sprake van nazorg. Nazorgmaatregelen worden vastgelegd en gecontroleerd. In dit rapport wordt per locatie aangegeven in welke fase van het Wbb-traject een locatie zich bevindt (Vervolg Wbb-traject):

**Wbb traject starten (Wbb-vervolg=Uitvoeren historisch onderzoek)**

De locatie behoort op basis van vooronderzoek of vanuit het HBB tot de werkvoorraad van de provincie maar er is nog geen (historisch)onderzoek uitgevoerd. Op enig moment zal onderzoek plaats moeten vinden.

**Bodemonderzoek uitvoeren (Wbb-vervolg=Uitvoeren (aanvullend) OO, NO)**

Vooronderzoek of historisch onderzoek geeft aanleiding om bodemonderzoek te doen. Daarbij kan sprake zijn van verkennend of nader onderzoek.

**Saneringsonderzoek uitvoeren (Wbb-vervolg=Uitvoeren (aanvullend) SO)**

Op basis van nader onderzoek is bepaald dat gesaneerd moet worden. Het saneringsonderzoek is gericht op de inventarisatie van de mogelijke wijzen van sanering en zal uitmondend in een keuze van de wijze van sanering Verontreinigende activiteiten (HBB) Dat verontreinigende stoffen toch in de bodem terecht komen is vaak het gevolg van bedrijfsactiviteiten. Maar er kan ook sprake zijn van bodemverontreiniging door bijvoorbeeld het ophogen van terreinen voor het bouwrijp maken, het lekken van een brandstoftank of een ongeval. Op basis van (archieff)onderzoek zijn potentiële verontreinigingen op basis van (voormalige)bedrijfsactiviteiten (UBI's) en de bekende bodemverontreinigingen in beeld gebracht, het zgn. landsdekkend beeld (LDB, 2004). De potentiële verontreinigingen vormen het zgn. HistorischBodemBestand (HBB). Deze gegevens vormen de basis voor de werkvoorraad van de provincie. Afhankelijk van de score van de UBI behoort een locatie tot de werkvoorraad (potentiële)bodemverontreiniging die voor 2030 gesaneerd danwel beheerst moet zijn of de spoedeisende werkvoorraad die voor 2015 gesaneerd danwel beheerst moet zijn. Ook voor het bewaken van de voortgang van de bodemsaneringsoperatie van de locaties waar de provincie bevoegd gezag is en de eigen werkprocessen maakt de provincie gebruik van het BIS.

**Het Wbb-traject / vervolg Wbb**

(potentiële)bodemverontreinigingslocaties doorlopen een zgn. Wbb-traject van onderzoek en sanering totdat de locatie niet meer tot de werkvoorraad van de provincie behoort. De locatie is dan voldoende onderzocht of gesaneerd. Indien op de locatie na sanering nog een restverontreiniging achter blijft (bijv. indien een verontreiniging wordt afgedekt met een verharding of leeflaag) dan is sprake van nazorg. Nazorgmaatregelen worden vastgelegd en gecontroleerd. In dit rapport wordt per locatie aangegeven in welke fase van het Wbb-traject een locatie zich bevindt (Vervolg Wbb-traject):

**Wbb traject starten (Wbb-vervolg=Uitvoeren historisch onderzoek)**

De locatie behoort op basis van vooronderzoek of vanuit het HBB tot de werkvoorraad van de provincie maar er is nog geen (historisch)onderzoek uitgevoerd. Op enig moment zal onderzoek plaats moeten vinden.

**Bodemonderzoek uitvoeren (Wbb-vervolg=Uitvoeren (aanvullend) OO, NO)**

Vooronderzoek of historisch onderzoek geeft aanleiding om bodemonderzoek te doen. Daarbij kan sprake zijn van verkennend of nader onderzoek.

**Saneringsonderzoek uitvoeren (Wbb-vervolg=Uitvoeren (aanvullend) SO)**

Op basis van nader onderzoek is bepaald dat gesaneerd moet worden. Het saneringsonderzoek is gericht op de inventarisatie van de mogelijke wijzen van sanering en zal uitmondend in een keuze van de wijze van sanering

**Saneringsplan opstellen (Wbb-vervolg= Opstellen/uitvoeren (aanvullend) SP)**

Als op is vastgesteld dan sanering moet worden uitgevoerd dient een saneringsplan opgesteld te worden. Het saneringsplan wordt door het bevoegd gezag beschikt. In de beschikking op het saneringsplan kan het bevoegd gezag nadere eisen stellen aan de sanering. De saneerder voert de sanering uit overeenkomstig het door het bevoegd gezag goedgekeurde saneringsplan en de voorschriften die zij aan de instemming hebben verbonden.

**Sanering en/of evaluatie uitvoeren (Wbb-vervolg=start sanering of uitvoeren (aanvullende) evaluatie)**

Als het bevoegd gezag heeft ingestemd met het saneringsplan kan de sanering worden uitgevoerd. Na afronding van de sanering stelt de saneerder een evaluatierapport op. Op basis van het evaluatierapport zal het bevoegd gezag beoordelen of een sanering voldoende is uitgevoerd. Voldoende gesaneerde locatie behoren daarmee niet meer tot de werkvoorraad van de provincie.

**Zorgmaatregelen uitvoeren (Wbb-vervolg=uitvoeren tijdelijke beveiliging, actieve nazorg, monitoring en registratie restverontreiniging)**

Na sanering kan sprake zijn van restverontreiniging (bijv. indien sprake is van een afdeklaag als saneringsmaatregel). Deze maatregelen kunnen bestaan uit beperkingen in het gebruik van de locatie of het voorkomen blootstelling aan of

**verspreiding van de restverontreiniging. Gesaneerd (Wbb-vervolg=voldoende gesaneerd)**

Indien een sanering is uitgevoerd wordt doo het bevoegd gezag het evaluatierapport beoordeeld. Indien met een beschikking wordt ingestemd met de uitgevoerde sanering (aan de saneringsdoelstelling is voldaan) behoort de locatie niet meer tot de werkvoorraad van de provincie. Wel kan nog sprake zijn van nazorg zoals bijvoorbeeld het in stand houden van een afdeklaag of het verplicht melden van gewijzigd gebruik.

**Geen werkvoorraad (meer) (Wbb-vervolg=voldoende onderzocht of leeg)**

De locatie behoort op basis van de UBI score niet tot de werkvoorraad of is voldoende onderzocht of er is geen aanleiding tot onderzoek maar wel bodeminformatie beschikbaar.

Toelichting op de gerapporteerde informatie

#### Locatie

Algemene gegevens waaronder de locatie in het BIS bekend is. Daarnaast wordt aangegeven of de locatie betrekking heeft op een verontreiniging die na 1 januari 1987 is ontstaan (een zorgplicht geval dat onmiddellijk ongedaan gemaakt moet worden/zijn).

#### Status

In de wet bodembescherming wordt onderscheid gemaakt tussen ernstige en niet ernstige verontreinigingen. Op basis daarvan wordt bepaald of een locatie door het bevoegd gezag wordt opgepakt. Voordat het bevoegd gezag hierover in een beschikking een uitspraak doet wordt de beoordeling op basis van historisch- en/of verkennend onderzoek vastgelegd (beoordeling). Indien er een uitspraak is van het bevoegd gezag dan wordt dat vermeld bij het veld 'Beschikking'.

#### Sanering

In een saneringsplan wordt aangegeven hoe de sanering wordt uitgevoerd. Dit kan in fasen gebeuren of in delen van de verontreiniging. Indien het bevoegd gezag een termijn heeft afgegeven voor het starten van de sanering dan wordt dat hier vermeld. Door het beoordelen van een evaluatierapport van de sanering wordt tevens de einddatum van de sanering bepaald.

#### Uitgevoerde onderzoeken

Een lijst van rapporten die betrekking hebben op de locatie. Deze rapporten worden in het geval van ernstige verontreiniging beoordeeld door het bevoegd gezag Wbb (provincie). Door uitwisseling van gegevens met gemeenten worden ook rapporten vermeld die in het bezit zijn van de betreffende gemeente maar die niet bij de provincie aanwezig zijn.

#### (mogelijk) Verontreinigende activiteiten

Dit is een overzicht van potentieel verontreinigende (bedrijfs)activiteiten die op de locatie (mogelijk) zijn uitgevoerd, worden vermoed (HBB) en/of zijn onderzocht. Met 'vervallen' wordt aangegeven of een activiteit werkelijk op de locatie heeft plaatsgevonden. Met 'Benoemd' wordt aangegeven of deze activiteit ook in de bodemonderzoeken zijn benoemd. Vervolgens wordt aangegeven of er een verontreiniging veroorzaakt door deze activiteit aanwezig is.

#### Geconstateerde Verontreinigingen

Indien verontreinigingen in de grond of het grondwater zijn aangetroffen wordt in deze tabel aangegeven in welke mate overschrijding van de normen heeft plaatsgevonden. Tevens wordt vermeld welke omvang de verontreiniging heeft en op welke diepte deze zit.

#### Besluiten

Op basis van de aangeleverde rapporten doet het bevoegd gezag uitspraak over de mate van verontreiniging (ernst), de spoedeisendheid van saneren (spoed), te nemen maatregelen voor, na en

tijdens sanering, saneringsplannen en de uitvoering van de sanering (evaluatie). In dit overzicht worden de door de provincie genomen besluiten vermeld.

*Saneringscontouren*

Indien sprake is van sanering in delen of fasen dan worden meerdere contouren vermeld. Per fase of deel wordt aangegeven welke saneringsvariant voor de boven- of ondergrond uiteindelijk is uitgevoerd.

*Zorgmaatregelen*

Indien na sanering nog verontreiniging is achtergebleven zullen maatregelen worden genomen om blootstelling aan of verspreiding van de restverontreiniging te voorkomen. Deze maatregelen worden in het BIS geregistreerd. Het bevoegd gezag houdt toezicht op het in stand houden van deze maatregelen.

## deelgebied 10


Omgevingsrapportage



### Bodem

 Locaties

### Ondergrond

 Kadastraal perceel

 topografie

 Selectie

## Inhoudsopgave

Voorblad  
Inhoudsopgave  
Inleiding  
Kaarten  
Disclaimer  
Toelichting

## Inleiding

Indien er stoffen in de bodem voorkomen die van nature niet in de bodem zitten is sprake van bodemverontreiniging. De provincie Overijssel speelt een rol bij het saneren of beheersen van een bodemverontreiniging.

De provincie Overijssel en vijf grote gemeenten in Overijssel (Almelo, Deventer, Enschede, Hengelo en Zwolle) zijn in het kader van de Wet bodembescherming (Wbb) aangewezen als de instanties die toezien op het saneren van verontreinigde bodem en het voorkomen van nieuwe bodemverontreiniging (bevoegd gezag Wetbodembescherming). Zij sturen de bodemsaneringsoperatie en voeren zelf bodemsaneringen uit en beoordelen plannen en saneringen die door anderen (bedrijven, particulieren en gemeenten) worden uitgevoerd. Hierbij kan de provincie juridische en financiële instrumenten inzetten. In dit kader worden bodemgegevens verzameld in het bodeminformatiesysteem (BIS) van de provincie.

In deze rapportage treft u gegevens aan die afkomstig zijn uit het BIS van de provincie Overijssel. Hiermee krijgt u een indruk van de aan- of afwezigheid van gegevens over mogelijke bodemverontreiniging in het geselecteerde gebied.

De provincie is bevoegd gezag met betrekking tot ernstige bodemverontreiniging. Gemeenten zijn bevoegd voor wat betreft de niet ernstige bodemverontreiniging. Vaak werken gemeenten met hetzelfde BIS en zijn de gegevens opgenomen in de rapportage. Welke gemeenten dat zijn kunt u vinden op: <http://www.overijssel.nl/over-overijssel/cijfers-kaarten/bodem/bodem/uitleg-gebruik/>.

Als u vragen heeft over de in dit rapport vermelde gegevens dan kunt u contact opnemen met de provincie Overijssel via email [postbus@overijssel.nl](mailto:postbus@overijssel.nl) of telefonisch 038 425 24 23.



**Binnen het aangegeven zoekgebied is geen informatie aangetroffen.**



## Disclaimer

De bodeminformatie die je in deze rapportage aantreft is met zorg door gemeenten of de provincie in het bodeminformatiesysteem ingevoerd. Toch kan het voorkomen dat informatie is verouderd, onvolledig is of onjuistheden bevat. De provincie Overijssel is niet aansprakelijk voor enigerlei schade die het directe of indirecte gevolg is van of in verband staat met het gebruik van deze informatie. Het ontbreken van gegevens in het BIS of deze rapportage wil niet zeggen dat er geen bodemverontreiniging op een perceel of in een gebied aanwezig is. Indien je fouten of onvolkomenheden in de rapportage aantreft kun je ons helpen door deze te mailen naar [postbus@overijssel.nl](mailto:postbus@overijssel.nl)

## Toelichting

Samenstelling van bodeminformatie in het bodeminformatiesysteem (BIS)

Verontreinigende activiteiten (HBB) Dat verontreinigende stoffen toch in de bodem terecht komen is vaak het gevolg van bedrijfsactiviteiten. Maar er kan ook sprake zijn van bodemverontreiniging door bijvoorbeeld het ophogen van terreinen voor het bouwrijp maken, het lekken van een brandstoftank of een ongeval. Op basis van (archieff)onderzoek zijn potentiële verontreinigingen op basis van (voormalige)bedrijfsactiviteiten (UBI's) en de bekende bodemverontreinigingen in beeld gebracht, het zgn. landsdekkend beeld (LDB, 2004). De potentiële verontreinigingen vormen het zgn. HistorischBodemBestand (HBB). Deze gegevens vormen de basis voor de werkvoorraad van de provincie. Afhankelijk van de score van de UBI behoort een locatie tot de werkvoorraad (potentiële)bodemverontreiniging die voor 2030 gesaneerd danwel beheerst moet zijn of de spoedeisende werkvoorraad die voor 2015 gesaneerd danwel beheerst moet zijn. Ook voor het bewaken van de voortgang van de bodemsaneringsoperatie van de locaties waar de provincie bevoegd gezag is en de eigen werkprocessen maakt de provincie gebruik van het BIS.

### Het Wbb-traject / vervolg Wbb

(potentiële)bodemverontreinigingslocaties doorlopen een zgn. Wbb-traject van onderzoek en sanering totdat de locatie niet meer tot de werkvoorraad van de provincie behoort. De locatie is dan voldoende onderzocht of gesaneerd. Indien op de locatie na sanering nog een restverontreiniging achterblijft (bijv. indien een verontreiniging wordt afgedekt met een verharding of leeflaag) dan is sprake van nazorg. Nazorgmaatregelen worden vastgelegd en gecontroleerd. In dit rapport wordt per locatie aangegeven in welke fase van het Wbb-traject een locatie zich bevindt (Vervolg Wbb-traject):

**Wbb traject starten (Wbb-vervolg=Uitvoeren historisch onderzoek)**

De locatie behoort op basis van vooronderzoek of vanuit het HBB tot de werkvoorraad van de provincie maar er is nog geen (historisch)onderzoek uitgevoerd. Op enig moment zal onderzoek plaats moeten vinden.

**Bodemonderzoek uitvoeren (Wbb-vervolg=Uitvoeren (aanvullend) OO, NO)**

Vooronderzoek of historisch onderzoek geeft aanleiding om bodemonderzoek te doen. Daarbij kan sprake zijn van verkennend of nader onderzoek.

**Saneringsonderzoek uitvoeren (Wbb-vervolg=Uitvoeren (aanvullend) SO)**

Op basis van nader onderzoek is bepaald dat gesaneerd moet worden. Het saneringsonderzoek is gericht op de inventarisatie van de mogelijke wijzen van sanering en zal uitmondend in een keuze van de wijze van sanering Verontreinigende activiteiten (HBB) Dat verontreinigende stoffen toch in de bodem terecht komen is vaak het gevolg van bedrijfsactiviteiten. Maar er kan ook sprake zijn van bodemverontreiniging door bijvoorbeeld het ophogen van terreinen voor het bouwrijp maken, het lekken van een brandstoftank of een ongeval. Op basis van (archieff)onderzoek zijn potentiële verontreinigingen op basis van (voormalige)bedrijfsactiviteiten (UBI's) en de bekende bodemverontreinigingen in beeld gebracht, het zgn. landsdekkend beeld (LDB, 2004). De potentiële verontreinigingen vormen het zgn. HistorischBodemBestand (HBB). Deze gegevens vormen de basis voor de werkvoorraad van de provincie. Afhankelijk van de score van de UBI behoort een locatie tot de werkvoorraad (potentiële)bodemverontreiniging die voor 2030 gesaneerd danwel beheerst moet zijn of de spoedeisende werkvoorraad die voor 2015 gesaneerd danwel beheerst moet zijn. Ook voor het bewaken van de voortgang van de bodemsaneringsoperatie van de locaties waar de provincie bevoegd gezag is en de eigen werkprocessen maakt de provincie gebruik van het BIS.

**Het Wbb-traject / vervolg Wbb**

(potentiële)bodemverontreinigingslocaties doorlopen een zgn. Wbb-traject van onderzoek en sanering totdat de locatie niet meer tot de werkvoorraad van de provincie behoort. De locatie is dan voldoende onderzocht of gesaneerd. Indien op de locatie na sanering nog een restverontreiniging achter blijft (bijv. indien een verontreiniging wordt afgedekt met een verharding of leeflaag) dan is sprake van nazorg. Nazorgmaatregelen worden vastgelegd en gecontroleerd. In dit rapport wordt per locatie aangegeven in welke fase van het Wbb-traject een locatie zich bevindt (Vervolg Wbb-traject):

**Wbb traject starten (Wbb-vervolg=Uitvoeren historisch onderzoek)**

De locatie behoort op basis van vooronderzoek of vanuit het HBB tot de werkvoorraad van de provincie maar er is nog geen (historisch)onderzoek uitgevoerd. Op enig moment zal onderzoek plaats moeten vinden.

**Bodemonderzoek uitvoeren (Wbb-vervolg=Uitvoeren (aanvullend) OO, NO)**

Vooronderzoek of historisch onderzoek geeft aanleiding om bodemonderzoek te doen. Daarbij kan sprake zijn van verkennend of nader onderzoek.

**Saneringsonderzoek uitvoeren (Wbb-vervolg=Uitvoeren (aanvullend) SO)**

Op basis van nader onderzoek is bepaald dat gesaneerd moet worden. Het saneringsonderzoek is gericht op de inventarisatie van de mogelijke wijzen van sanering en zal uitmondend in een keuze van de wijze van sanering

**Saneringsplan opstellen (Wbb-vervolg= Opstellen/uitvoeren (aanvullend) SP)**

Als op is vastgesteld dan sanering moet worden uitgevoerd dient een saneringsplan opgesteld te worden. Het saneringsplan wordt door het bevoegd gezag beschikt. In de beschikking op het saneringsplan kan het bevoegd gezag nadere eisen stellen aan de sanering. De saneerder voert de sanering uit overeenkomstig het door het bevoegd gezag goedgekeurde saneringsplan en de voorschriften die zij aan de instemming hebben verbonden.

**Sanering en/of evaluatie uitvoeren (Wbb-vervolg=start sanering of uitvoeren (aanvullende) evaluatie)**

Als het bevoegd gezag heeft ingestemd met het saneringsplan kan de sanering worden uitgevoerd. Na afronding van de sanering stelt de saneerder een evaluatierapport op. Op basis van het evaluatierapport zal het bevoegd gezag beoordelen of een sanering voldoende is uitgevoerd. Voldoende gesaneerde locatie behoren daarmee niet meer tot de werkvoorraad van de provincie.

**Zorgmaatregelen uitvoeren (Wbb-vervolg=uitvoeren tijdelijke beveiliging, actieve nazorg, monitoring en registratie restverontreiniging)**

Na sanering kan sprake zijn van restverontreiniging (bijv. indien sprake is van een afdeklaag als saneringsmaatregel). Deze maatregelen kunnen bestaan uit beperkingen in het gebruik van de locatie of het voorkomen blootstelling aan of

**verspreiding van de restverontreiniging. Gesaneerd (Wbb-vervolg=voldoende gesaneerd)**

Indien een sanering is uitgevoerd wordt doo het bevoegd gezag het evaluatierapport beoordeeld. Indien met een beschikking wordt ingestemd met de uitgevoerde sanering (aan de saneringsdoelstelling is voldaan) behoort de locatie niet meer tot de werkvoorraad van de provincie. Wel kan nog sprake zijn van nazorg zoals bijvoorbeeld het in stand houden van een afdeklaag of het verplicht melden van gewijzigd gebruik.

**Geen werkvoorraad (meer) (Wbb-vervolg=voldoende onderzocht of leeg)**

De locatie behoort op basis van de UBI score niet tot de werkvoorraad of is voldoende onderzocht of er is geen aanleiding tot onderzoek maar wel bodeminformatie beschikbaar.

Toelichting op de gerapporteerde informatie

#### Locatie

Algemene gegevens waaronder de locatie in het BIS bekend is. Daarnaast wordt aangegeven of de locatie betrekking heeft op een verontreiniging die na 1 januari 1987 is ontstaan (een zorgplicht geval dat onmiddellijk ongedaan gemaakt moet worden/zijn).

#### Status

In de wet bodembescherming wordt onderscheid gemaakt tussen ernstige en niet ernstige verontreinigingen. Op basis daarvan wordt bepaald of een locatie door het bevoegd gezag wordt opgepakt. Voordat het bevoegd gezag hierover in een beschikking een uitspraak doet wordt de beoordeling op basis van historisch- en/of verkennend onderzoek vastgelegd (beoordeling). Indien er een uitspraak is van het bevoegd gezag dan wordt dat vermeld bij het veld 'Beschikking'.

#### Sanering

In een saneringsplan wordt aangegeven hoe de sanering wordt uitgevoerd. Dit kan in fasen gebeuren of in delen van de verontreiniging. Indien het bevoegd gezag een termijn heeft afgegeven voor het starten van de sanering dan wordt dat hier vermeld. Door het beoordelen van een evaluatierapport van de sanering wordt tevens de einddatum van de sanering bepaald.

#### Uitgevoerde onderzoeken

Een lijst van rapporten die betrekking hebben op de locatie. Deze rapporten worden in het geval van ernstige verontreiniging beoordeeld door het bevoegd gezag Wbb (provincie). Door uitwisseling van gegevens met gemeenten worden ook rapporten vermeld die in het bezit zijn van de betreffende gemeente maar die niet bij de provincie aanwezig zijn.

#### (mogelijk) Verontreinigende activiteiten

Dit is een overzicht van potentieel verontreinigende (bedrijfs)activiteiten die op de locatie (mogelijk) zijn uitgevoerd, worden vermoed (HBB) en/of zijn onderzocht. Met 'vervallen' wordt aangegeven of een activiteit werkelijk op de locatie heeft plaatsgevonden. Met 'Benoemd' wordt aangegeven of deze activiteit ook in de bodemonderzoeken zijn benoemd. Vervolgens wordt aangegeven of er een verontreiniging veroorzaakt door deze activiteit aanwezig is.

#### Geconstateerde Verontreinigingen

Indien verontreinigingen in de grond of het grondwater zijn aangetroffen wordt in deze tabel aangegeven in welke mate overschrijding van de normen heeft plaatsgevonden. Tevens wordt vermeld welke omvang de verontreiniging heeft en op welke diepte deze zit.

#### Besluiten

Op basis van de aangeleverde rapporten doet het bevoegd gezag uitspraak over de mate van verontreiniging (ernst), de spoedeisendheid van saneren (spoed), te nemen maatregelen voor, na en

tijdens sanering, saneringsplannen en de uitvoering van de sanering (evaluatie). In dit overzicht worden de door de provincie genomen besluiten vermeld.

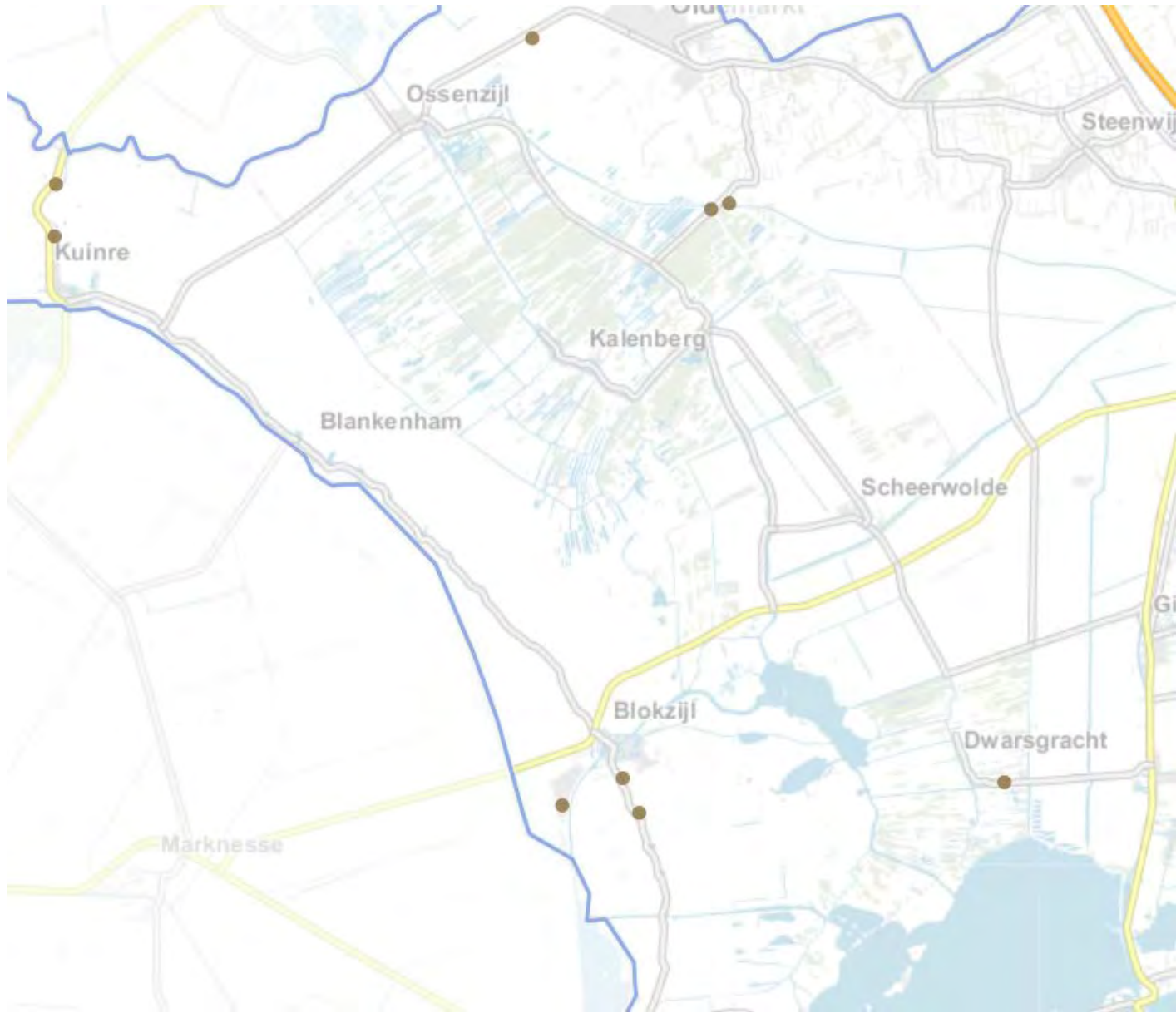
*Saneringscontouren*

Indien sprake is van sanering in delen of fasen dan worden meerdere contouren vermeld. Per fase of deel wordt aangegeven welke saneringsvariant voor de boven- of ondergrond uiteindelijk is uitgevoerd.

*Zorgmaatregelen*

Indien na sanering nog verontreiniging is achtergebleven zullen maatregelen worden genomen om blootstelling aan of verspreiding van de restverontreiniging te voorkomen. Deze maatregelen worden in het BIS geregistreerd. Het bevoegd gezag houdt toezicht op het in stand houden van deze maatregelen.

## BIJLAGE D : KAART MET STORTLOCATIES



## BIJLAGE E : INFORMATIE GRONDWATER



# Factsheet: NL35\_Boezem

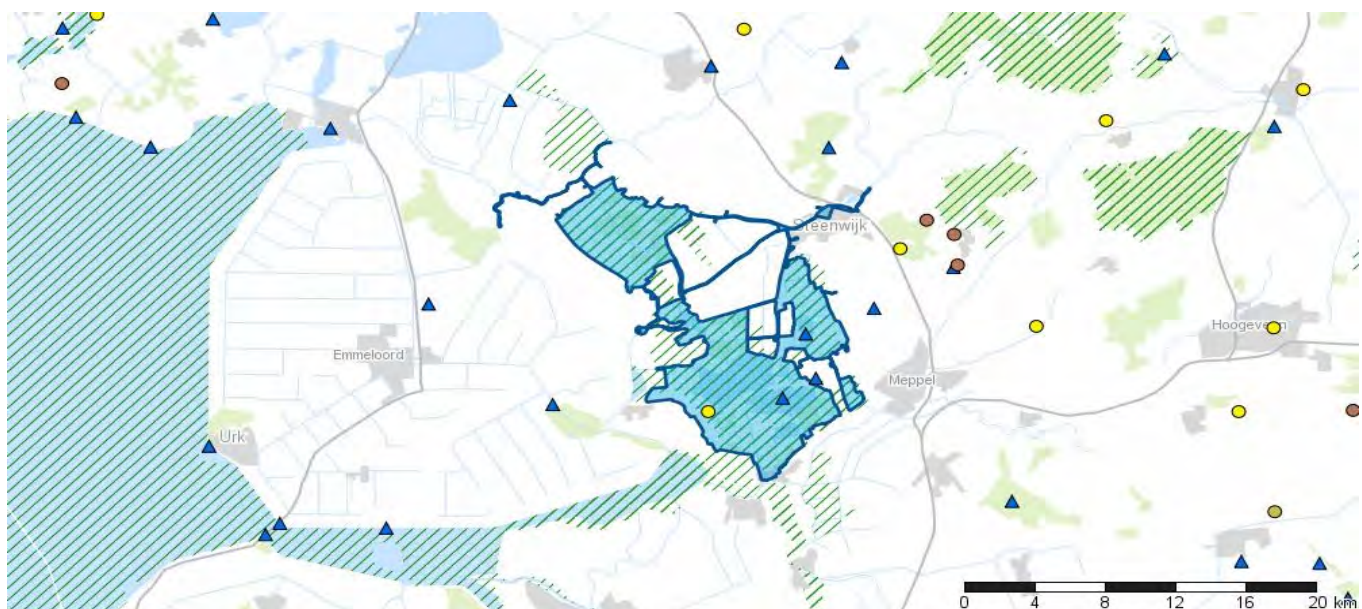
## Boezem

Deze factsheet bevat relevante informatie over het waterlichaam met uitzondering van landelijke maatregelen. Iedere overheid is verantwoordelijk voor het deel van de inhoud, dat conform de omschrijving in het Waterbesluit en in het Besluit kwaliteitseisen en monitoring water tot haar bevoegdheden behoort.

### 1. Basisgegevens

Dit onderdeel beschrijft de kenmerken en de status van het waterlichaam en geeft informatie over de beschermde gebieden, die een relatie met het waterlichaam hebben.

<b>Naam:</b>	Boezem	<b>Code:</b>	NL35_Boezem
<b>Deelstroomgebied:</b>	Rijn Oost	<b>Type:</b>	M27
<b>Waterbeheerder:</b>	Waterschap Reest en Wieden	<b>Status:</b>	Kunstmatig
		<b>Wateronttrekking t.b.v. menselijke consumptie:</b>	Nee
<b>Provincies:</b>	Provincie Fryslân (Friesland), Provincie Drenthe, Provincie Overijssel		
<b>Gemeenten:</b>	Meppel, Steenwijkerland, Weststellingwerf, Zwartewaterland		



	KRW Oppervlaktewaterlichaam		Winnings voor menselijke consumptie:
	Natura2000 gebied		Publieke grondwaterwinning
	Schelpdierwater		Industriële grondwaterwinning
	Zwemwaterlocatie		Overige grondwaterwinning
			Inname oppervlaktewater



**Karakterschets:**

Een groot gedeelte van de Boezem bestaat uit boezemland. Dit land staat in de winter veelal onder water, maar in de zomerperiode is het toegankelijk voor de landschapsbeheerders. Ruim 95% van de Boezem bestaat uit de natuurgebieden Wieden en Weerribben. Deze zijn ontstaan door het afgraven van veen voor turfwinning. De gebieden bestaan uit petgaten en plassen, rietvelden, hooilanden en moerasbossen. Het is een complex van kanalen, vaarten, ondiepe plassen en petgaten in een laagveengebied dat voortdurend in ontwikkeling is. Het complex is een waterstaatkundig en ecologisch geheel. Er zijn allerlei natuurtypen aanwezig (van open water via veen naar bos). Soms kan zich zelfs hoogveen vormen. De bodem bestaat voor minder dan 50% uit veen, het overige gedeelte is zand en/of klei.

Door de tijd heen heeft turfwinning in de boezem plaats gemaakt voor andere waterdiensten plaats zoals visserij, rietteelt, recreatie, waterberging enz. Het geheel maakt het gebied bijzonder, zodat het regelen van de diensten en de inliggende functies op een andere wijze te kostbaar, onuitvoerbaar is en niet op draagvlak kan rekenen.

Voor een meer uitgebreide beschrijving van het waterlichaam met aanvullende gegevens wordt verwezen naar het rapport 'Op weg naar schoon water', Resultaten van het gebiedsproces Kaderrichtlijn Water in het beheergebied van waterschap Reest en Wieden. Het rapport is te downloaden van de site [www.reestenwieden.nl](http://www.reestenwieden.nl).

**Beschermde gebieden:****- Vogelrichtlijngebied**

De Wieden (NL\_VOG\_35), Weerribben (NL\_VOG\_34)

**- Habitatrichtlijn gebied**

De Wieden (NL\_HAB\_35), Weerribben (NL\_HAB\_34)

**- Zwemwater**

Surfstrand West Belterwijde (Ws Reest En Wieden) (NLBW35\_5BEWW1RO)

**Status: Kunstmatig**

Het waterlichaam is door mensen gegraven op een plaats waar voorheen geen water was.

## 2. Belastingen en effecten van menselijke activiteiten

Voor de analyse van een waterlichaam wordt gebruik gemaakt van de DPSIR methode: Drivers - Pressures - State - Impact - Responses. Bepaalde functies (D) zorgen voor een belasting (P) die invloed heeft op de toestand (S) en het functioneren van het waterlichaam (I), die vragen om een respons (R) via maatregelen en/of toepassing van een uitzondering. Dit blok beschrijft de significante belastingen (P) door gebruiksfuncties (D) op het waterlichaam en geeft informatie over de effecten (I) ervan. Bij de volgende onderdelen komen S, I en R aan bod.

### Menselijke activiteiten en effecten

Categorie	Belasting	Functie	Effect
puntbronnen	Rioolwaterzuiveringsinstallaties	Stedelijke ontwikkeling	Het effluent van de RWZI Steenwijk loost op de boezem. De RWZI is verbeterd en levert een van de hoogste rendementen van Nederland.
diffuse bronnen	Landbouwactiviteiten	Landbouw	Belasting met stikstof (N) en fosfor (P)
diffuse bronnen	Atmosferische depositie	Stedelijke ontwikkeling	Belasting met stikstof (N)
overige belastingen	Zwerfvuil of illegale stortplaatsen	Stedelijke ontwikkeling	Belasting stikstof (N) en fosfor (P). Er zijn reeds maatregelen uitgevoerd om omwoeling van de bodem te voorkomen door vaartuigen en het stimuleren van het gebruik van de vuilwatertanks en inzamelpunten

### Toelichting:

















Het water wordt belast met nutriënten vanuit de scheepvaart, landbouw en RWZI. Tevens is wordt er een omgekeerd peilbeheer gevoerd. Door eutrofiering is de zuurgraad van de boezem is te hoog en het doorzicht beperkt. Er is een omslag gaande van een eutroof naar mesotroof watersysteem, waardoor deze knelpunten op termijn ook zullen verbeteren.

Daarnaast werd de vismigratie belemmert door het gemaal Stroink. Vanuit het gebiedsproces zijn meerdere maatregelen geselecteerd en is nader onderzoek gedaan naar haalbare en kosteneffectieve maatregelen o.a. door middel van pilots.





























## 3. Toestand

Dit onderdeel beschrijft doelen en toestand (S) van het waterlichaam. Daarbij wordt gemotiveerd indien wordt afgeweken van nationaal vastgestelde doelen en indien de toestand achteruit gaat. Duidelijk wordt voor welke biologische groepen en stoffen het waterlichaam niet voldoet (I). De prognose 2027 is een eerste ambtelijke inschatting. Deze prognose is geen onderdeel geweest van de ontwerp-plannen en daarom nu niet overal bestuurlijk vastgesteld.

## Ecologische toestand







Biologie	GEP	Toestand 2009	Toestand 2015	Prognose 2021	Prognose 2027
Macrofauna (EKR)	≥ 0,60				
Overige waterflora (EKR)	≥ 0,60				
Vis (EKR)	≥ 0,40				
Fytoplankton (EKR)	≥ 0,60				

### Algemeen fysische chemie

Fosfor totaal (zomergemiddelde) (mg P/l)	≤ 0,09				
Stikstof totaal (zomergemiddelde) (mg N/l)	≤ 1,30				
DIN (winterperiode) (mg N/l)	NVT	NVT	NVT	NVT	NVT
Zoutgehalte (zomergemiddelde) (mg Cl/l)	≤ 200				
Temperatuur (max. waarde) (gr.C)	≤ 25,0				
Zuurgraad (zomergemiddelde) (-)	5,5 - 7,5				
Zuurstofverzadiging(sgraad)(zomergemiddelde) (%)	60 - 120				
Doorzicht (zomergemiddelde) (m)	≥ 0,90				

### Specifieke verontreinigende stoffen (normoverschrijding)

- Geen Specifieke verontreinigende stoffen (normoverschrijding)

Legenda:  blauw = zeer goed / voldoet  groen = goed  geel = matig  oranje = ontoereikend  
 rood = slecht / voldoet niet  leeg = geen gegevens

\*: deze toestandsbeoordeling betreft een expertoordeel.

Afhankelijk van het type KRW-waterlichaam dat gebruikt is voor de toestandsbeoordeling (het doeltype, hier M27) zijn bepaalde maatlaten niet van toepassing. Deze maatlaten zijn met NVT in de toestandskolommen gemarkeerd.

A: Er is sprake van achteruitgang van de toestand ten opzichte van 2009

### Motivering ecologische toestand:

De berekeningswijze van de toestand voor macrofauna, macrofyten en fytoplankton is gewijzigd. Het oordeel wordt vanaf 2014 gebaseerd op basis van een gewogen gemiddelde van meerdere meetpunten. De berekeningswijze staat beschreven in de rapportage "Op weg naar schoon en gezond water" te vinden op [www.reestenwieden.nl](http://www.reestenwieden.nl)

Het GEP en de waardering van vis is in 2015 getalsmatig lager dan in 2009. Dit is het gevolg van een andere berekeningswijze met een nieuwe maatlat. Dit betreft geen doelverlaging, maar aanpassing van methodiek. Er is in het veld geen sprake van een feitelijke achteruitgang en het oordeel is hierdoor niet gewijzigd. De ambitie en het doel is niet veranderd ten opzichte van de voorgaande periode.

De stikstofnorm wordt overschreden. Gezien de trend en de genomen maatregelen is de verwachting dat de norm in 2021 gehaald gaat worden. Er is een omslag waarneembaar in de waterkwaliteit van de boezem. De doorzicht en de zuurgraad loopt hierop nog achter, echter is er een positieve trend waarneembaar en daarmee de verwachting dat dit ook op orde komt.

## Chemische toestand



























Ubiquitaire stoffen (normoverschrijding)	Toestand 2009	Toestand 2015	Prognose 2021	Prognose 2027
benzo(ghi)peryleen				

## Niet-ubiquitaire stoffen

- Geen Niet-ubiquitaire stoffen (normoverschrijding)

### Motivering chemische toestand:

Het oordeel van de chemische toestand wordt hier bepaald door één prioritaire stof de som benzo(ghi)peryleen die niet aan de norm voldoet, maar in 2014 geen probleemstof was.

Eindoordeel		Toestand 2009	Toestand 2015	Prognose 2021	Prognose 2027
<b>Chemie</b>	Chemie totaal	 *			
	Ubiquitaire stoffen				
	Niet-Ubiquitaire stoffen				
<b>Ecologie</b>	Ecologie totaal	 *			
	Biologie totaal	 *			
	Fysische chemie	 *			
	Specifieke verontreinigende stoffen	 *			

Legenda:

- Chemie:  blauw = goed / voldoet       rood = niet goed / voldoet niet
- Ecologie:  blauw = zeer goed / voldoet       groen = goed       geel = matig
-  oranje = ontoereikend       rood = slecht / voldoet niet

\*: deze toestandsbeoordeling betreft een expertoordeel.

Onder ubiquitaire stoffen wordt verstaan: stoffen waarvan de productie of het gebruik al is verboden, maar die vanwege persistentie nog lang in het milieu zullen voorkomen.

## 4. Maatregelen

Als de toestand niet aan de doelen voldoet kunnen aanvullende maatregelen nodig zijn (R). Er zijn landelijke en gebiedsgerichte maatregelen. De landelijke maatregelen staan in het maatregelprogramma bij het stroomgebiedbeheerplan. Gebiedsgerichte maatregelen staan hieronder in tabellen. Er wordt onderscheid gemaakt tussen:

1. maatregelen in SGBP 2009 voor de periode t/m 2015
2. overige maatregelen uitgevoerd in de periode t/m 2015
3. maatregelen gepland voor de periode 2016 - 2021
4. maatregelen gepland voor de periode 2022 - 2027

Verder is aangegeven wanneer een maatregel is gericht op de opgave op grond van een beschermd gebied.

Voor maatregelen ten behoeve van de zwemwaterrichtlijn wordt verwezen naar [www.zwemwater.nl](http://www.zwemwater.nl).

### Maatregelen in SGBP 2009 voor de periode t/m 2015

<b>Oorspronkelijke naam:</b>	nader onderzoek fosfaatbalans totale boezem	<b>Omvang:</b>	1 stuks
<b>SGBP omschrijving:</b>	uitvoeren onderzoek		
<b>Initiatiefnemer:</b>	Waterschap Reest en Wieden		
<b>Voortgang:</b>	<b>stuks</b> Uitgevoerd: 1	<b>Motivering:</b>	
<b>Toelichting:</b>	gericht op inzicht in de bronnen van fosfaat.		
<b>Oorspronkelijke naam:</b>	Onderzoek naar noodzaak vervolgmaatregelen in Schutsloterwilde	<b>Omvang:</b>	1 stuks
<b>SGBP omschrijving:</b>	uitvoeren onderzoek		
<b>Initiatiefnemer:</b>	Waterschap Reest en Wieden		
<b>Voortgang:</b>	<b>stuks</b> Ingetrokken: 1	<b>Motivering:</b>	Pilot geeft geen aanleiding om verder te gaan
<b>Toelichting:</b>	Gericht op het verbeteren van de visstand door beheervisserij en daarmee het verbeteren van de doorzicht.		
<b>Oorspronkelijke naam:</b>	Pilot beheervisserij in Schutsloterwilde	<b>Omvang:</b>	1 ha
<b>SGBP omschrijving:</b>	uitvoeren actief visstandsof schelpdierstandsbeheer		
<b>Initiatiefnemer:</b>	Waterschap Reest en Wieden		
<b>Voortgang:</b>	<b>ha</b> Uitgevoerd: 1	<b>Motivering:</b>	gerealiseerd in de periode 2007 - 2009
<b>Toelichting:</b>	Pilot beoogde het verbeteren van de visstand door beheervisserij en daarmee het verbeteren van de doorzicht.		
<b>Oorspronkelijke naam:</b>	waterbesluit boezem	<b>Omvang:</b>	1 stuks
<b>SGBP omschrijving:</b>	opstellen nieuw plan		
<b>Initiatiefnemer:</b>	Waterschap Reest en Wieden		
<b>Voortgang:</b>	<b>stuks</b> Uitgevoerd: 1	<b>Motivering:</b>	Het onderzoek N2000 Kennislacunes in De Wieden & De Weerribben is begin 2014 opgeleverd. In het beheerplan Natura2000 worden de vervolgacties opgenomen.
<b>Toelichting:</b>	Maatregel is gericht op het behalen van de N2000 doelen.  Wanneer in het beheerplan Natura2000 voor de Wieden en Weerribben als maatregel wordt opgenomen dat er een verkenning moet plaatsvinden naar het peilbeheer ten behoeve van Natura2000-doelen, wordt deze in de planperiode 2016 - 2021 uitgevoerd.  Beheerplan N2000 Wieden Weerribben is nog niet gereed.		



## Overige maatregelen uitgevoerd in de periode t/m 2015

<b>Oorspronkelijke naam:</b>	aanpak overstort st Jansklooster	<b>Omvang:</b>	1 stuks
<b>SGBP omschrijving:</b>	aanpakken overstorten gemengde stelsels		
<b>Initiatiefnemer:</b>	Gemeente Steenwijkerland		
<b>Toelichting:</b>	Maatregel gericht op het beperken van nutriënten.		
<b>Oorspronkelijke naam:</b>	beperken opwoeling (bijvoorbeeld door stimuleren electrovaren en zonen recreatievaart)	<b>Omvang:</b>	1 ha
<b>SGBP omschrijving:</b>	beperken recreatie		
<b>Initiatiefnemer:</b>	Gemeente Steenwijkerland		
<b>Toelichting:</b>	Maatregel is gericht op het verbeteren van de doorzicht.		
<b>Oorspronkelijke naam:</b>	Ondieptes aanleggen	<b>Omvang:</b>	4 stuks
<b>SGBP omschrijving:</b>	aanleg speciale leefgebieden flora en fauna		
<b>Initiatiefnemer:</b>	Waterschap Reest en Wieden		
<b>Toelichting:</b>	Project Groene kruispunt Oost: er is rietland, moeras en nat grasland gecreëerd, daartoe is land afgegraven en is het waterpeil opgezet tot net boven of onder het maaiveld. Hierdoor is extra leefgebied gecreëerd voor flora en fauna.		
<b>Oorspronkelijke naam:</b>	stimuleren toepassen vuilwatertanks en uitbreiding aantal inzamelpunten voor afvalwater	<b>Omvang:</b>	1 stuks
<b>SGBP omschrijving:</b>	overige immissiemaatregelen		
<b>Initiatiefnemer:</b>	Gemeente Steenwijkerland		
<b>Toelichting:</b>			
<b>Oorspronkelijke naam:</b>	Vispassage Stroink	<b>Omvang:</b>	1 stuks
<b>SGBP omschrijving:</b>	vispasseerbaar maken kunstwerken		
<b>Initiatiefnemer:</b>	Waterschap Reest en Wieden		
<b>Toelichting:</b>	Maatregel ter verbetering van de vismigratie.		

## Maatregelen gepland voor de periode 2016 - 2021

<b>Oorspronkelijke naam:</b>	Beheer petgaten	<b>Omvang:</b>	1 km
<b>SGBP omschrijving:</b>	uitvoeren actief vegetatiebeheer (enten, zaaien, planten)		
<b>Initiatiefnemer:</b>	Terreinbeheerder		
<b>Andere richtlijn:</b>			
<b>Toelichting:</b>			

## Maatregelen gepland voor de periode 2022 - 2027

*Er zijn geen maatregelen gepland in de periode 2022-2027.*

## 5. Toepassing uitzonderingen

Als de toestand niet aan de doelen voldoet kunnen aanvullende maatregelen nodig zijn, maar er kan ook van een uitzondering gebruik gemaakt worden (R). De KRW biedt ruimte om af te wijken van de doelen. Zo kan de realisatie van doelen worden gefaseerd en kunnen doelen worden verlaagd. Ook mag rekening worden gehouden met bepaalde nieuwe ontwikkelingen. Dit alles moet wel passen binnen de randvoorwaarden van de richtlijn. Het gebruik van deze uitzonderingen en de motiveringen hierbij worden hier weergegeven.

### Fasering van doelbereik tot na 2021

Voor alle stoffen en kwaliteitselementen waarvoor in onderdeel '3. Doelen en toestand' is aangegeven dat de prognose voor 2021 niet "goed" is, is fasering aan de orde.

*Er wordt geen beroep gedaan op art. 4.4 KRW.*

### **Doelverlaging**

*Conform beleidsafspraken wordt voor 2021 niet overgegaan tot doelverlaging.*

### **Tijdelijke achteruitgang**

Wordt er beroep gedaan op art. 4.6 KRW m.b.t. tijdelijke achteruitgang?

*Er wordt geen beroep gedaan op art. 4.6 KRW.*

### **Nieuwe ontwikkelingen**

Wordt er beroep gedaan op art. 4.7 KRW m.b.t. nieuwe veranderingen in fysische omstandigheden van het waterlichaam?

*Er wordt geen beroep gedaan op art. 4.7 KRW.*



## COLOFON

VOORONDERZOEK WIEDEN EN WEERRIBBEN  
MILIEUHYGIËNISCHE BODEMKWALITEIT PROJECTGEBIED

### AUTEUR

Bas Schalk

### PROJECTNUMMER

C03081.000164.0100/LB

### ONZE REFERENTIE

079810298 0.1

### DATUM

9 april 2018

### Arcadis Nederland B.V.

Postbus 264  
6800 AG Arnhem  
Nederland  
+31 (0)88 4261 261

[www.arcadis.com](http://www.arcadis.com)