

Quickscan natuurwaardenonderzoek Sportlaan 12 - Bedum

Effectbeoordeling in het kader van de Wet natuurbescherming, Natuurnetwerk Nederland en
Natura 2000

Colofon

Quickscan natuurwaardenonderzoek Sportlaan 12 te Bedum

Effectbeoordeling in het kader van de Wet natuurbescherming, Natuurnetwerk Nederland en Natura 2000

De vermelde medewerkers in deze rapportage zijn akkoord met openbaring van zijn of haar persoonsgegevens in het kader van de AVG-privacy wetgeving.

Uitgevoerd door:
Natuurbank Overijssel
Correspondentieadres:
Aladnaweg 18
7122 RR Aalten

BTW-ID: NL001388212B56
E: info@natuurbankoverijssel.nl
Tel: 0543-451142 / 0614-435700



Opdrachtgever: BIZ.NU

Abonnementhouder van de Nationale Databank Flora en Fauna



Projectnummer en versie: 4981 versie 1.0	Status: definitief
Ligging plangebied: Sportlaan 12 te Bedum	Rapportdatum: 13-12-2022, aangepast op: d.d. 01-02-2023
Auteur: B. Wagener	Veldwerk uitgevoerd door: Ing. P. Leemreise

Inhoudsopgave

Samenvatting	3
Hoofdstuk 1 Inleiding.....	4
Hoofdstuk 2 Het plangebied	5
2.1 Situering	5
2.2 Beschrijving van het plangebied.....	5
Hoofdstuk 3 Voorgenomen activiteiten.....	7
3.1 Algemeen	7
3.2 Mogelijk effect van de voorgenomen activiteiten op beschermde soorten en/of –gebieden	7
3.3 Vaststellen van de invloed sfeer	7
3.4 Vaststellen van het onderzoeksgebied	7
Hoofdstuk 4 Toetsingskaders.....	8
4.1 Algemeen	8
4.2 Wet natuurbescherming; Natura 2000	8
4.3 Wet natuurbescherming; Soortenbescherming.....	8
4.4 Beleid ten aanzien van het Natuurnetwerk Nederland.....	9
4.5 Wet natuurbescherming; Houtopstanden	9
Hoofdstuk 5 Gebiedsbescherming.....	10
5.1 Algemeen	10
5.2 Natuurnetwerk Nederland	10
5.3 Natura 2000.....	11
5.4 Slotconclusie.....	13
Hoofdstuk 6 Soortenbescherming	14
6.1 Verwachting en bureauonderzoek.....	14
6.2 Methode.....	14
6.3 Resultaten	16
6.4 Wettelijke consequenties van de beoogde ingreep.....	18
6.5 Historische gegevens en overige bronnen	21
6.6 Volledigheid van het onderzoek.....	21
Hoofdstuk 7 Conclusies.....	22

SAMENVATTING

Er zijn plannen voor de sloop van een clubgebouw aan de Sportlaan 12 te Bedum, gemeente Het Hogeland. Als gevolg van deze voorgenomen activiteiten kan overtreding van de Wet natuurbescherming op voorhand niet uitgesloten worden. Daarom is Natuurbank Overijssel gevraagd om de wettelijke consequenties van de voorgenomen activiteiten in het kader van de Wet natuurbescherming in beeld te brengen. In voorliggend rapport worden de bevindingen van het uitgevoerde onderzoek gepresenteerd. Naast een beschrijving van het onderzoeksgebied, de onderzoeksopzet en de resultaten van het onderzoek, worden de wettelijke consequenties van de voorgenomen activiteiten weergegeven.

Het plangebied is op 24 oktober 2022 onderzocht op de (potentiële) aanwezigheid van beschermde planten, dieren en beschermde nesten, holen, vaste rust- en voortplantingslocaties. Ook is onderzocht of de voorgenomen activiteiten een negatief effect hebben op beschermd (natuur)gebied, zoals Natura 2000 en het Natuurnetwerk Nederland.

Resultaten toetsing aan wet- en regelgeving voor beschermde gebieden:

Het plangebied behoort niet tot het Natuurnetwerk Nederland of Natura 2000-gebied. Vanwege de ligging buiten het Natuurnetwerk Nederland, hoeft het initiatief niet getoetst te worden aan beleidsregels voor de bescherming van het NNN, omdat de bescherming van het Natuurnetwerk Nederland geen externe werking kent in Groningen. Een negatief effect op Natura 2000-gebied, als gevolg van de emissie van stikstofoxiden, kan niet op voorhand uitgesloten worden. Om te onderzoeken of uitvoering van de voorgenomen activiteiten leidt tot een toename van stikstofdepositie op stikstofgevoelige habitattypen in Natura 2000-gebied, dient een stikstofberekening uitgevoerd te worden. Andere negatieve effecten op Natura 2000-gebied, als gevolg van de voorgenomen activiteiten, worden wél uitgesloten.

Resultaten toetsing aan wet- en regelgeving voor beschermde soorten:

De inrichting en het gevoerde beheer maken het plangebied niet tot een geschikte groeiplaats voor beschermde plantensoorten, maar wel tot geschikt functioneel leefgebied voor verschillende beschermde dieren. Het plangebied wordt door beschermde diersoorten hoofdzakelijk benut als foerageergebied, maar mogelijk bezetten vleermuizen er een verblijfplaats en nestelen er vogels. Amfibieën en grondgebonden zoogdieren bezetten er geen vaste (winter)rust- of verblijfplaats. Het plangebied is tevens geen essentieel foerageergebied voor vleermuizen.

Van de in het plangebied nestelende vogelsoorten, is uitsluitend het bezette nest beschermd, niet het oude nest of de nestplaats. Bezette vogelnesten zijn beschermd en mogen niet beschadigd of vernield worden. Gelet op de aard van de werkzaamheden kan geen ontheffing verkregen worden voor het beschadigen of vernielen van bezette vogelnesten. Indien de overkapping wordt gesloopt tijdens de voortplantingsperiode, wordt geadviseerd vooraf een broedvogelscan uit te voeren om de aanwezigheid van een bezet vogelnest uit te kunnen sluiten.

Vleermuizen en hun vaste verblijfplaatsen zijn beschermd en mogen alleen met een ontheffing negatief beïnvloed worden. Als gevolg van het slopen van het clubgebouw wordt mogelijk een vleermuis verstoord of gedood en een vaste rust- en voortplantingsplaats verstoord, beschadigd en vernield. Er dient een aanvullend onderzoek conform het vleermuisprotocol uitgevoerd te worden om de functie van het clubgebouw vast te kunnen stellen. Dit onderzoek dient uitgevoerd te worden in de periode half mei-half september (half oktober). Op basis van nader onderzoek kunnen de wettelijke consequenties bepaald worden.

Door uitvoering van de voorgenomen activiteiten neemt de betekenis van het plangebied als foerageergebied voor vleermuizen mogelijk af. Dit leidt echter niet tot wettelijke consequenties.

Resultaten van toetsing aan wet- en regelgeving voor beschermde soorten en gebieden samengevat:

- Werkzaamheden afstemmen op de voortplantingsperiode van vogels;
- Nader onderzoek naar functie clubgebouw voor vleermuizen;

HOOFDSTUK 1 INLEIDING

Er zijn plannen voor de sloop van een clubgebouw aan de Sportlaan 12 te Bedum, gemeente Het Hogeland. Als gevolg van deze voorgenomen activiteiten kan overtreding van de Wet natuurbescherming op voorhand niet uitgesloten worden. Daarom is Natuurbank Overijssel gevraagd om de wettelijke consequenties van de voorgenomen activiteiten in het kader van de Wet natuurbescherming in beeld te brengen. In voorliggend rapport worden de bevindingen van het uitgevoerde onderzoek gepresenteerd. Naast een beschrijving van het onderzoeksgebied, de onderzoeksopzet en de resultaten van het onderzoek, worden de wettelijke consequenties van de voorgenomen activiteiten weergegeven.

Er is in het onderzoeksgebied gekeken naar de (potentiële) aanwezigheid van beschermde planten en dieren en beschermde nesten, holen, vaste rust- en voortplantingsplaatsen en andere beschermde functies. Ook is onderzocht of de voorgenomen activiteiten een negatief effect hebben op beschermd (natuur)gebied.

Op basis van de onderzoeksresultaten worden de wettelijke consequenties bepaald van de voorgenomen activiteiten in het kader van de Wet natuurbescherming (soorten en Natura 2000-gebied) en de Omgevingsverordening Groningen (Natuurnetwerk Nederland).

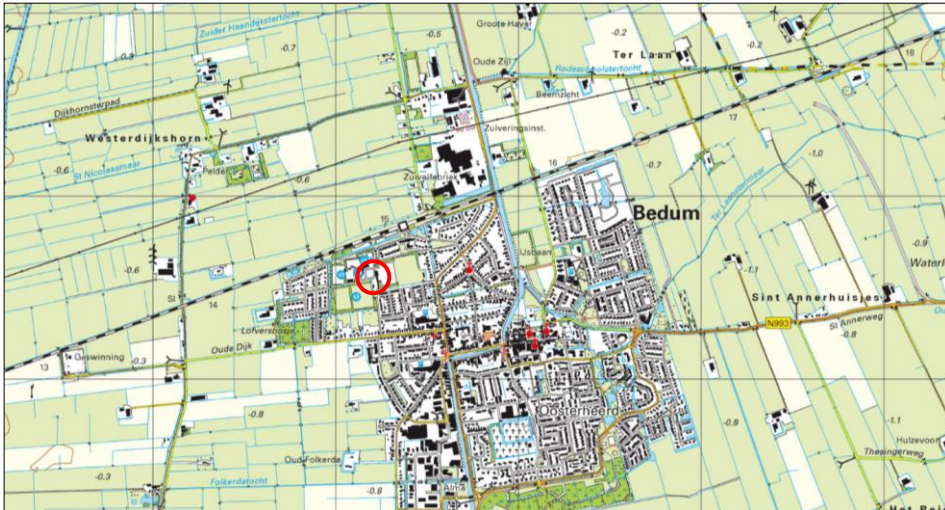
Doel van deze rapportage:

De Quickscan natuurwaardenonderzoek is uitgevoerd als één van de verschillende (milieu)onderzoeken in het kader van besluitvorming binnen de Ruimtelijke Ordening (doorgaans het wijzigen van het bestemmingsplan) of het aanvragen van een Omgevingsvergunning. Het onderzoek is uitgevoerd om antwoord te kunnen geven op de vraag: is er sprake van een goede ruimtelijke ordening (is de voorgenomen activiteit uitvoerbaar?). Het is nadrukkelijk geen ecologisch werkprotocol dat opgesteld wordt om te voorkomen dat de Wet natuurbescherming overtreden wordt als gevolg van de voorgenomen activiteiten. De Wet natuurbescherming is tijdens de uitvoering van voorgenomen activiteiten altijd van toepassing en het is aan de uitvoerende partijen om de noodzakelijke zorgvuldigheid te betrachten tijdens de uitvoering.

Om een goed ecologisch werkprotocol op te kunnen stellen is meer detailinformatie vereist, zoals de planning in uitvoering, in te zetten materieel en informatie over type bebouwing, bouwwijze, materiaalgebruik etc.

2.1 Situering

Het plangebied is gesitueerd aan de Sportlaan 12 te Bedum, gemeente Het Hogeland. Het ligt aan de rand van de woonkern Bedum op de overgang van stedelijk- naar landelijk gebied. Op onderstaande afbeelding wordt de globale ligging van het plangebied weergegeven op een topografische kaart.



Globale ligging van het plangebied. De ligging van het plangebied wordt met de rode cirkel aangeduid (bron: ruimtelijkeplannen.nl).

2.2 Beschrijving van het plangebied

Het plangebied bestaat volledig uit bebouwing en erfverharding. De bebouwing in het plangebied bestaat uit een loods en een clubgebouw welke gebouwd is van bakstenen, beschikt over een (holle) luchtsponw en bedekt is met bitumen dakleer. Het clubgebouw verkeert in een goede staat van onderhoud en is wind- en waterdicht. Het clubgebouw wordt omgeven door erfverharding en gazon. De loods is eveneens gebouwd van bakstenen maar vrijwel volledig voorzien van gevelbekleding van damwandplaten. De loods is bedekt met golfplaten. Er is geen opgaande beplanting en open water aanwezig in het plangebied. Op onderstaande afbeelding wordt de begrenzing van het plangebied weergegeven. Voor een verbeelding van de huidige situatie wordt verwezen naar de fotobijlage.



Begrenzing van het plangebied wordt met de gele lijn aangeduid (bron luchtfoto: ruimtelijkeplannen.nl).

HOOFDSTUK 3 VOORGENOMEN ACTIVITEITEN

3.1 Algemeen

Het voornemen bestaat om de loods en het clubgebouw volledig te slopen. Er wordt geen beplanting gerooid. Ten tijde van het schrijven van deze rapportage is er nog geen verbeelding van het wenselijke eindbeeld beschikbaar.

De volgende activiteiten worden getoetst op relevantie t.a.v. de Wet natuurbescherming:

- Slopen loods en clubgebouw;
- Verwijderen erfverharding;

3.2 Mogelijk effect van de voorgenomen activiteiten op beschermde soorten en/of –gebieden

De voorgenomen activiteiten hebben mogelijk een negatieve invloed op beschermde soorten en beschermd (natuur)gebied. We onderscheiden de volgende negatieve invloeden:

Mogelijke tijdelijke invloeden:

- Verstoren rust- en voortplantingsplaatsen als gevolg van geluid, stof en trillingen tijdens de werkzaamheden;

Mogelijke permanente invloeden:

- Mogelijk afname/verdwijnen van beschermde vaste rust- of voortplantingsplaatsen en/of jaar rond beschermde nesten;
- Vernielen/verdwijnen van beschermde soorten;
- Aantasting van de kwaliteit van het leefgebied van beschermde soorten;

3.3 Vaststellen van de invloedsfeer

Naast een tijdelijk effect in het onderzoeksgebied, kan het voorkomen dat een voorgenomen activiteit een negatief effect heeft op beschermde soorten of beschermd natuurgebied buiten het onderzoeksgebied. Dit noemen we de invloedsfeer. De omvang van de invloedsfeer wordt bepaald door de duur, aard en omvang van de tijdelijke en/of permanente nieuwe situatie. Het effect van de voorgenomen activiteit op een beschermde soort verschilt per soort en/of soortgroep.

In deze studie wordt alleen gekeken naar de uitvoering van de fysieke werkzaamheden, zoals sloopwerkzaamheden.

Beoordeling van de invloedsfeer van de voorgenomen activiteit:

Om de effecten van een voorgenomen activiteiten goed in beeld te kunnen brengen, is het soms van belang ook buiten het plangebied te kijken. In voorliggend geval grenst het plangebied aan erfverharding en gazon. Er is geen aanleiding te veronderstellen dat beschermde soorten en/of -waarden buiten het plangebied op een dusdanige wijze aangetast worden, dat dit leidt tot wettelijke consequenties.

3.4 Vaststellen van het onderzoeksgebied

Het onderzoeksgebied wordt gelijk gesteld aan het plangebied.

4.1 Algemeen

In dit Hoofdstuk worden de diverse toetsingskaders toegelicht waaraan het initiatief getoetst wordt.

4.2 Wet natuurbescherming; Natura 2000

Het gebiedsbeschermingsdeel van de Wet natuurbescherming heeft als doel het beschermen van Natura 2000-gebieden (Vogelrichtlijn- en/of Habitatrichtlijngebieden) in Nederland. Projecten die significante gevolgen voor deze gebieden kunnen hebben, zijn in beginsel – zonder vergunning – niet toegestaan. Ook het vaststellen van plannen zoals een bestemmingsplan of een inpassingsplan is niet toegestaan, indien het betreffende plan significante gevolgen kan hebben voor Natura 2000-gebieden. Naast directe effecten (bijv. ruimtebeslag), dient ook gekeken te worden naar indirecte effecten als gevolg van externe werking (bijv. door geluid, licht en stikstofdepositie). De eerste stap in de toetsing is vaak een voortoets. Als significante gevolgen in de voortoets niet op voorhand met zekerheid kunnen worden uitgesloten, dan is een passende beoordeling noodzakelijk. In dat geval is voor een project een vergunning noodzakelijk op grond van artikel 2.7 Wet natuurbescherming.

4.3 Wet natuurbescherming; Soortenbescherming

In de Wet natuurbescherming is de soortenbescherming in Nederland geregeld. In de wet zijn lijsten opgenomen met beschermde soorten. In de Wet natuurbescherming worden drie verschillende beschermingsregimes gehanteerd waaraan verschillende verbodsbepalingen zijn gekoppeld:

Soorten Vogelrichtlijn (artikel 3.1 e.v.):

- lid 1) Het is verboden opzettelijk van nature in Nederland in het wild levende vogels van soorten als bedoeld in artikel 1 van de Vogelrichtlijn te doden of te vangen;
- lid 2) Het is verboden opzettelijk nesten, rustplaatsen en eieren van vogels als bedoeld in het eerste lid te vernielen of te beschadigen, of nesten van vogels weg te nemen;
- lid 3) Het is verboden eieren van vogels als bedoeld in het eerste lid te rapen en deze onder zich te hebben;
- lid 4) Het is verboden vogels als bedoeld in het eerste lid opzettelijk te storen;
- lid 5) Het verbod, bedoeld in het vierde lid, is niet van toepassing indien de storing niet van wezenlijke invloed is op de staat van instandhouding van de desbetreffende vogelsoort.

Soorten Habitatrichtlijn (artikel 3.5 e.v.):

- lid 1) Het is verboden in het wild levende dieren van soorten, genoemd in bijlage IV, onderdeel a, bij de Habitatrichtlijn, bijlage II bij het Verdrag van Bern of bijlage I bij het Verdrag van Bonn, in hun natuurlijk verspreidingsgebied opzettelijk te doden of te vangen;
- lid 2) Het is verboden dieren als bedoeld in het eerste lid opzettelijk te verstoren;
- lid 3) Het is verboden eieren van dieren als bedoeld in het eerste lid in de natuur opzettelijk te vernielen of te rapen;
- lid 4) Het is verboden de voortplantingsplaatsen of rustplaatsen van dieren als bedoeld in het eerste lid te beschadigen of te vernielen;
- lid 5) Het is verboden planten van soorten, genoemd in bijlage IV, onderdeel b, bij de Habitatrichtlijn of bijlage I bij het Verdrag van Bern, in hun natuurlijke verspreidingsgebied opzettelijk te plukken en te verzamelen, af te snijden, te ontwortelen of te vernielen.

Andere Soorten (artikel 3.10 e.v.)

lid 1) Onverminderd artikel 3.5, eerste, vierde en vijfde lid, is het verboden:

- onderdeel a. in het wild levende zoogdieren, amfibieën, reptielen, vissen, dagvlinders, libellen en kevers van de soorten, genoemd in de bijlage, onderdeel A, bij deze wet, opzettelijk te doden of te vangen;
- onderdeel b. de vaste voortplantingsplaatsen of rustplaatsen van dieren als bedoeld in onderdeel a opzettelijk te beschadigen of te vernielen, of

- onderdeel c. vaatplanten van de soorten, genoemd in de bijlage, onderdeel B, bij deze wet, in hun natuurlijke verspreidingsgebied opzettelijk te plukken en te verzamelen, af te snijden, te ontwortelen of te vernielen.

Ten aanzien van de andere beschermde soorten geldt dat het bevoegd gezag (provincies c.q. ministerie van LNV) de vrijheid hebben om soorten binnen deze categorie vrij te stellen van de verbodsbepalingen uit ontheffingsplicht artikel 3.10 uit de Wet natuurbescherming. Voor beschermde soorten die niet zijn vrijgesteld dient bij overtreding van de verbodsbepalingen uit de Wn een ontheffing te worden aangevraagd. Voor vogels geldt in afwijking hierop dat voor verstoring geen ontheffing nodig is, indien de gunstige staat van instandhouding niet in het geding is. Het is ook mogelijk om voor beide categorie soorten te werken volgens een goedgekeurde gedragscode die is afgestemd op de Wet natuurbescherming. Er is dan geen ontheffing nodig.

4.4 Beleid ten aanzien van het Natuurnetwerk Nederland

In de Wet ruimtelijke ordening (Wro) is het ruimtelijk beleid op rijks-, provinciaal, en gemeentelijk niveau vastgesteld, waarin onder andere de bescherming van het Natuurnetwerk Nederland (NNN)/Ecologische Hoofdstructuur (EHS) is verankerd. De EHS werd officieel geïntroduceerd in het Natuurbeleidsplan en is daarna opgenomen in de Nota Ruimte, welke inmiddels vervangen is door de Nationale omgevingsvisie (NOVI). Kaderstellende regels ten aanzien van o.a. NNN/EHS zijn opgenomen in het Besluit algemene regels ruimtelijke ordening (Barro). Bij geplande ingrepen die binnen het NNN/EHS vallen moet het belang van de natuurbescherming worden afgewogen tegen andere belangen, indien de voorgenomen ingreep negatief uitwerkt op de aanwezige natuurwaarden. De kern van de afweging vormt het 'nee, tenzij'-principe. Dit wil zeggen dat schadelijke ingrepen **niet** zijn toegestaan, **tenzij** er andere belangen zijn die de ingreep rechtvaardigen. In dat geval zijn compenserende maatregelen voorgeschreven.

Concrete beleidsregels ten aanzien van de NNN in Groningen zijn opgenomen in de vigerende provinciale ruimtelijke verordening van de provincie Groningen.

4.5 Wet natuurbescherming; Houtopstanden

De Wet natuurbescherming beschermt het areaal bos in ons land. Houtopstanden die voldoen aan één van onderstaande criteria vallen onder het beschermingsregime van de Wet natuurbescherming. Dit geldt voor bossen, houtwallen, heester- en struikhagen, struwelen en beplanting van bosplantsoen. De opstand moet buiten het erf liggen.

- De houtopstand ligt buiten de bebouwde kom houtopstanden en vormt een zelfstandige eenheid groter dan 10 are (1.000m²);
- De houtopstand ligt buiten de bebouwde kom houtopstanden en vormt een rijbeplanting van meer dan 20 bomen.

5.1 Algemeen

In dit hoofdstuk wordt ingegaan op het mogelijke effect van de voorgenomen activiteiten op Natura 2000-gebied en het Natuurnetwerk Nederland.

5.2 Natuurnetwerk Nederland

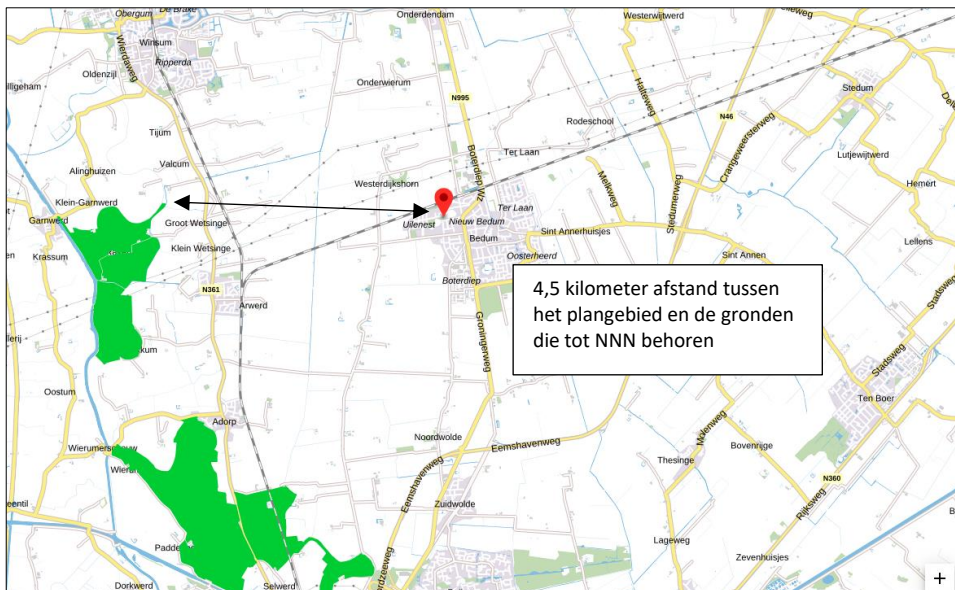
Provincies zijn verantwoordelijk voor de veiligstelling en ontwikkeling van het Natuurnetwerk Nederland (verder NNN genoemd). De beoordeling of de voorgenomen activiteit past in het NNN, dient met name uitgevoerd te worden in de afweging van een 'goede ruimtelijke ordening' als onderdeel van de ruimtelijke onderbouwing. De aanwezigheid van beschermde planten en dieren is daarbij niet direct van belang.

Vanwege het grote belang voor de biodiversiteit en de betekenis voor de kwaliteit van de leefomgeving en regionale economie geldt een beschermingsregime voor het gehele NNN. Voor het NNN geldt de verplichting tot instandhouding van de wezenlijke kenmerken en waarden van het gebied. In de verordening is het "nee, tenzij"-regime vastgelegd. Dit betekent dat (nieuwe) plannen, projecten of handelingen niet zijn toegestaan indien zij de wezenlijke kenmerken of waarden van het gebied significant aantasten. Er kan echter aanleiding zijn om toch ontwikkelingen toe te staan. De mogelijkheid om een uitzondering te maken op de algemene lijn van behoud en duurzame ontwikkeling van wezenlijke kenmerken en waarden, is aan strikte voorwaarden gebonden. Uiteraard geldt ook hier dat de generieke regeling van toepassing blijft (zoals de toepassing van de principes van zuinig en zorgvuldig ruimtegebruik, ontwikkelingsperspectieven en gebiedskenmerken) Het ruimtelijk beleid voor het NNN is gericht op 'behoud, herstel en ontwikkeling van de wezenlijke kenmerken en waarden van het NNN' waarbij tevens zoveel mogelijk rekening wordt gehouden met de andere belangen die in het gebied aanwezig zijn.

De kernkwaliteiten binnen het NNN zijn natuurkwaliteit, landschappelijke kwaliteiten en beleving van rust. Voor grootschalige ontwikkelingen die niet passen binnen de doelstelling van het NNN is geen ruimte, tenzij er sprake is van een zwaarwegend maatschappelijk belang waar niet op een andere manier aan kan worden voldaan. Daarbij worden de zogenaamde NNN-spelregels gehanteerd: her-begrenzing van het NNN, saldering van negatieve effecten en toepassing van het compensatiebeginsel. Het 'nee, tenzij'-principe en de overige spelregels hebben is opgenomen in de provinciale Omgevingsverordening van Groningen. Er is door toepassing van de spelregels ruimte voor het aanpassen van de begrenzing als daarmee de doelen op een betere manier kunnen worden bereikt.

Ligging t.o.v. het Natuurnetwerk Nederland

Het plangebied ligt op minimaal 4,5 kilometer afstand van gronden die tot het Natuurnetwerk Nederland behoren. Op onderstaande afbeelding wordt de ligging van het Natuurnetwerk Nederland in de omgeving van het plangebied weergegeven.



Ligging van Natuurnetwerk Nederland in de omgeving van het plangebied. De ligging van het plangebied wordt met de rode marker aangeduid. Gronden die tot Natuurnetwerk Nederland behoren worden met de groene kleur op de kaart aangeduid (bron: Ruimtelijke Plannen).

Beschermingsregime

De bescherming van het Natuurnetwerk Nederland kent geen externe werking.

Toetsing aan provinciaal beleid

Omdat het plangebied buiten het Natuurnetwerk Nederland ligt, hoeft voorgenomen initiatief niet getoetst te worden aan provinciaal beleid t.a.v. Natuurnetwerk Nederland.

5.3 Natura 2000

De biodiversiteit (soortenrijkdom) in Europa gaat al jaren achteruit. Duurzame bescherming van flora en fauna is hard nodig. Planten en dieren trekken zich weinig aan van landsgrenzen en het is daarom belangrijk om natuurbescherming in Europees verband aan te pakken. Zo voorkomen we dat de natuur in Europa en in Nederland steeds eenvormiger wordt. Daartoe is in 1979 de Vogelrichtlijn opgesteld en in 1992 de Habitatrichtlijn. Deze richtlijnen hebben twee componenten: soortenbescherming en gebiedsbescherming. Alle EU-lidstaten wijzen beschermde gebieden aan voor specifieke (leefgebieden van) (vogel-)soorten. De onder beide richtlijnen aangewezen beschermde gebieden vormen het Natura 2000-netwerk. De Nederlandse bijdrage aan dit Europese netwerk van beschermde natuurgebieden bestaat uit ruim 160 gebieden.

Beschermingsregime

De Wet natuurbescherming regelt in hoofdstuk 2 de bescherming van Natura 2000-gebieden. Dit zijn speciale beschermingszones op grond van de Europese Vogelrichtlijn en Habitatrichtlijn. De minister wijst deze gebieden aan.

Voor de Natura 2000-gebieden stelt de minister instandhoudingsdoelstellingen op voor:

- de leefgebieden van vogels;
- de natuurlijke habitats of habitats van soorten (art. 2.1 Wet natuurbescherming);

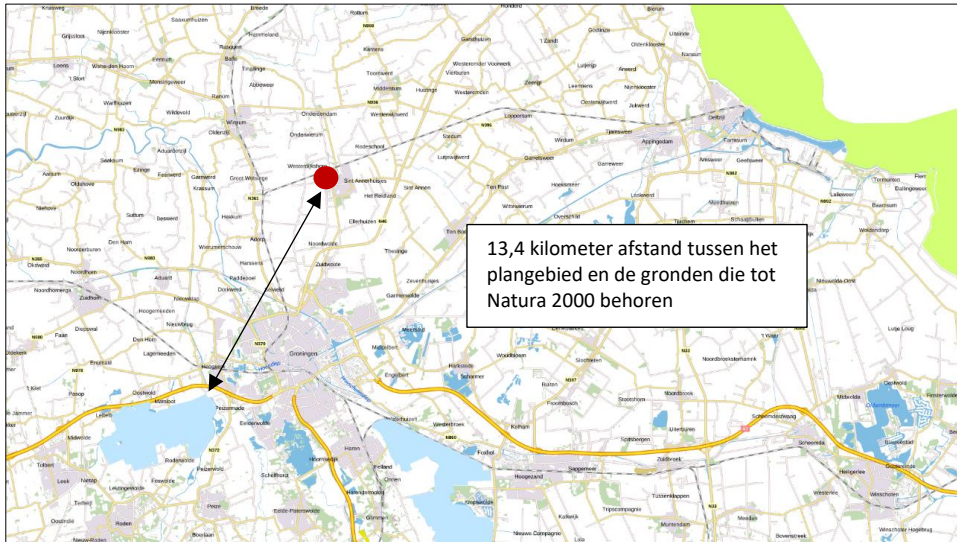
De provincies stellen voor de Natura 2000-gebieden een beheerplan op (art. 2.3 Wet natuurbescherming). In het beheerplan staan maatregelen die ervoor moeten zorgen dat de instandhoudingsdoelstellingen worden bereikt.

Nederland past een vergunningstelsel toe. Hierdoor is in ons land een zorgvuldige afweging gewaarborgd rond projecten die gevolgen kunnen hebben voor Natura 2000-gebieden. Vergunningen worden verleend door provincies of door het ministerie van LNV. Natura 2000-gebieden mogen geen significante schade ondervinden. Dit houdt in dat bepaalde plannen en projecten, op zichzelf óf in combinatie met andere

plannen en projecten, de natuurwaarden waarvoor de gebieden zijn aangewezen niet significant negatief mogen beïnvloeden. Elke ontwikkeling in of nabij een Natura 2000-gebied dient te worden onderworpen aan een 'voortoets'. Uit de voortoets moet blijken of kan worden uitgesloten dat de gewenste werkzaamheden/ontwikkelingen een (significant) negatief effect hebben (op zichzelf of in combinatie met andere plannen of projecten). Voor alle Natura 2000-gebieden dient een beheerplan te zijn opgesteld waaruit duidelijk wordt welke activiteiten wel en niet zonder vergunning mogelijk zijn in en nabij die gebieden.

Ligging van het plangebied t.o.v. Natura-2000

Het plangebied ligt op minimaal 13,4 kilometer afstand van Natura 2000-gebied. Het meest nabij gelegen Natura 2000-gebied, is het Leekstermeergebied. Op onderstaande afbeelding wordt de ligging van het Natura 2000-gebied in de omgeving van het plangebied weergegeven.



Ligging van Natura 2000-gebied in de omgeving van het plangebied. De ligging van het plangebied wordt met de rode stip aangeduid. Gronden die tot Natura 2000 behoren worden met de okergele en lichtgroene kleur aangeduid (bron: PDOK).

Effectbeoordeling

Beoordeling uitvoering fysieke activiteiten

Het plangebied is niet zichtbaar vanuit Natura 2000-gebied. Negatieve effecten, zoals geluid, licht en optische verstoring zijn daarom niet aan de orde. Ook zijn in het Natura 2000-gebied geen negatieve effecten, zoals trillingen waarneembaar. Met uitzondering van het aspect stikstof, kunnen negatieve effecten op Natura 2000-gebied uitgesloten worden.

Beoordeling stikstof (ontwikkelfase)

Ten behoeve van de totale ontwikkeling, wordt materieel met een verbrandingsmotor ingezet en vindt er een tijdelijke toename plaats van verkeersbewegingen als gevolg van de afvoer van de afvoer van sloopmateriaal en vervoer van materieel en personeel. Gelet op de aard en omvang van de voorgenomen activiteiten, de duur van de ontwikkelfase en toename van stikstofemissie in de ontwikkelfase kan een negatief effect op Natura-2000 gebied, als gevolg van de emissie van stikstofoxiden, niet op voorhand uitgesloten worden. Om te onderzoeken of uitvoering van de voorgenomen activiteiten leidt tot een toename van stikstofdepositie op stikstofgevoelige habitattypen in Natura 2000-gebied, dient een stikstofberekening uitgevoerd te worden.

Beoordeling stikstof (gebruiksfase)

Gelet op de aard en omvang van de voorgenomen activiteiten en de afstand tot Natura 2000-gebied, kan een negatief effect op Natura 2000-gebied, als gevolg van de emissie van stikstofoxiden tijdens de gebruiksfase, niet op voorhand uitgesloten worden. Om te onderzoeken of uitvoering van de voorgenomen activiteiten

leidt tot een toename van stikstofdepositie op stikstofgevoelige habitattypen in Natura 2000-gebied, dient een stikstofberekening uitgevoerd te worden.

5.4 Slotconclusie

Het plangebied behoort niet tot het Natuurnetwerk Nederland of Natura 2000-gebied. Vanwege de ligging buiten het Natuurnetwerk Nederland, hoeft het initiatief niet getoetst te worden aan beleidsregels voor de bescherming van het NNN, omdat de bescherming van het Natuurnetwerk Nederland geen externe werking kent in Groningen. Een negatief effect op Natura 2000-gebied, als gevolg van de emissie van stikstofoxiden, kan niet op voorhand uitgesloten worden. Om te onderzoeken of uitvoering van de voorgenomen activiteiten leidt tot een toename van stikstofdepositie op stikstofgevoelige habitattypen in Natura 2000-gebied, dient een stikstofberekening uitgevoerd te worden. Andere negatieve effecten op Natura 2000-gebied, als gevolg van de voorgenomen activiteiten, worden wél uitgesloten.

HOOFDSTUK 6 SOORTENBESCHERMING

6.1 Verwachting en bureauonderzoek

Uit de bureaustudie (bronnenonderzoek & NDFF) zijn geen veldbiologische gegevens naar voren gekomen die bruikbaar zijn voor deze studie.

Het plangebied bestaat uit bebouwing en erfverharding. De inrichting en het gevoerde beheer maken het plangebied niet tot een geschikte groeiplaats voor beschermde planten, maar wel tot een potentieel geschikt functioneel leefgebied voor verschillende beschermde diersoorten. Gelet op de inrichting en het gevoerde beheer, behoort het plangebied mogelijk tot functioneel leefgebied van sommige algemene en weinig kritische diersoorten uit onderstaande soortgroepen:

- vogels;
- vleermuizen;
- grondgebonden zoogdieren;
- amfibieën;

Overige soorten

Het onderzoeksgebied is niet onderzocht op het voorkomen van beschermde faunasoorten als reptielen, libellen, vissen, dag- en nachtvlinders, bladmossen, sporenplanten, haften en kreeftachtigen omdat het onderzoeksgebied geen geschikte habitat vormt voor deze soorten of omdat het plangebied buiten het normale verspreidingsgebied van deze soortgroepen ligt. Het is niet aannemelijk dat soorten, of soortgroepen, die (soms) moeilijk nieuwe leefgebieden koloniseren, zich spontaan buiten het normale verspreidingsgebied vestigen. Dit geldt bijvoorbeeld voor sommige kleine grondgebonden zoogdieren, reptielen en voor planten.

6.2 Methode

In het kader van het natuurwaardenonderzoek is het plangebied op 24 oktober 2022 tijdens de daglichtperiode (middag) bezocht. Het onderzoeksgebied is te voet onderzocht op de aanwezigheid en potentiële aanwezigheid van beschermde flora- en faunawaarden. Het gebied is visueel en auditief onderzocht. Tijdens het veldbezoek is gebruik gemaakt van een verrekijker (Swarovski 12x50) en zijn de in dit rapport opgenomen afbeeldingen gemaakt. De onderzoeker beschikte tevens over een warmtebeeldcamera (Helion Pulsar xq28).

Bij het bepalen van de mogelijke aantasting van beschermde soorten is gebruik gemaakt van de volgende bronnen:

- veldbezoek door ervaren ecooloog;
- aanvullend bronnenonderzoek (o.a. internet);
- NDFF;

Specifieke relevante literatuurbronnen zijn o.a.

- Atlas van de amfibieën en reptielen van Nederland;
- Atlas van de zoogdieren van Nederland;
- Nieuwe atlas van de Nederlandse flora;

Vogels

Het gebied is visueel en auditief onderzocht op het voorkomen van (broed)vogels. Doorgaans hebben vogels geen bezet nest meer gedurende deze tijd van het jaar en zijn alle zomergasten al vertrokken naar de overwinteringsgebieden.

In het plangebied is gekeken en geluisterd naar vogels, (oude) nesten en sporen die op de aanwezigheid van nesten in het plangebied duiden, zoals prooiresten (roofvogels), schijtsporen, braakballen, ruiveren (roofvogels), eierdoppen en zichtbaar nestmateriaal. Op basis van een beoordeling van de landschappelijke kenmerken kan een goede inschatting gemaakt worden van de functie van het onderzoeksgebied voor vogels en of de uitgevoerde inventarisatie voldoet aan de gestelde eisen voor onderzoek naar vogels.

Grondgebonden zoogdieren

Het plangebied is visueel onderzocht op het voorkomen van beschermde grondgebonden zoogdieren. De onderzoeksperiode is geschikt voor verspreidingsonderzoek, maar matig geschikt voor onderzoek naar voortplantingslocaties. Grondgebonden zoogdieren hebben geen zogende jongen meer in deze tijd van het jaar. Wel benutten veel grondgebonden zoogdieren de voortplantingsplaats als vaste rustplaats buiten de voortplantingsperiode.

Er is in het plangebied gezocht naar grondgebonden zoogdieren, verblijfplaatsen en sporen die op de aanwezigheid van grondgebonden zoogdieren in het plangebied duiden zoals holen, nesten, graaf-, krab- en bijtsproen, haren, prooiresten, pootafdrukken en uitwerpselen.

Vleermuizen

De onderzoeksperiode is beperkt geschikt voor onderzoek naar verblijfplaatsen van vleermuizen omdat vleermuizen in deze tijd van het jaar de winterverblijfplaats bezetten. Sommige vleermuissoorten bezetten de winterverblijfplaats op enige afstand (>100km) van de zomerverblijfplaats. Sommige vleermuizen in winterrust zitten diep weggekropen in gebouwen of bomen, maar er zijn ook vleermuizen die open en bloot aan de binnenzijde van gebouwen hangen, zoals op tochtvrije zolders.

Er is in het onderzoeksgebied gezocht naar vleermuizen en naar potentiële rust- verblijfplaatsen van vleermuizen. Het plangebied is bezocht op een moment op de dag dat vleermuizen niet foerageren en geen lijnvormige landschapselementen benutten als vliegroue. De mogelijke betekenis van het onderzoeksgebied als foerageergebied en vliegroue voor vleermuizen is bepaald op basis van een visuele beoordeling van de landschappelijke karakteristieken van het plangebied.

Amfibieën

De onderzoeksperiode is matig geschikt voor verspreidingsonderzoek naar amfibieën en ongeschikt voor onderzoek naar voortplantingswateren. Amfibieën bezetten de winterrustplaats in deze tijd van het jaar en zitten dan weggekropen in de sliblaag van open water of diep weggekropen in holen en gaten in de grond, of onder strooisel, bladeren, takken, rommel of opgeslagen goederen.

Op basis van een beoordeling van landschappelijke kenmerken kan een goede inschatting gemaakt worden van de functie van het onderzoeksgebied voor amfibieën en of de uitgevoerde inventarisatie voldoet aan de gestelde eisen voor onderzoek naar deze soorten. Daarbij is tevens rekening gehouden met de ligging van het plangebied ten opzichte van het (normale) verspreidingsgebied van verschillende amfibieënsoorten.

6.3 Resultaten

In deze paragraaf worden de resultaten van het veldbezoek gepresenteerd. Alleen soorten die in het onderzoeksgebied vastgesteld zijn, zeer waarschijnlijk in het onderzoeksgebied voorkomen of soorten waarvan het onderzoeksgebied een (essentieel) onderdeel van het functionele leefgebied vormt, worden in deze paragraaf besproken.

Vogels

Het plangebied behoort tot functioneel leefgebied van verschillende vogelsoorten. Vogels benutten het plangebied als foerageergebied en vermoedelijk nestelen er jaarlijks vogels in het plangebied. Vogels kunnen een nestlocatie bezetten onder de overkapping van het clubgebouw. Vogelsoorten die mogelijk in het plangebied nestelen zijn merel en winterkoning. Er zijn tijdens het veldbezoek geen huismussen waargenomen en het gebouw wordt niet als een geschikte nestlocatie van deze soort beschouwd. Dit geldt ook voor de gierzwaluw: er zijn geen geschikte invliegopeningen aan het clubgebouw aangetroffen die gierzwaluwen de kans bieden te nestelen. Het clubgebouw is niet toegankelijk voor vogels. Er zijn geen oude of potentiële nesten van roofvogels of uilen in of rondom het plangebied waargenomen. Deze nesten zijn doorgaans gemakkelijk te vinden aan de hand van schijfsporen en braakballen.



Potentiële nestlocatie van vogels onder de overkapping.

Door het slopen van de overkapping tijdens de voortplantingsperiode, wordt mogelijk een vogel gedood en een bezet vogelnest verstoord, beschadigd of vernield. De functie van het plangebied als foerageergebied voor vogels gaat door uitvoering van de voorgenomen activiteiten deels verloren.

Te beoordelen activiteit in het kader van de Wnb:

- Slopen overkapping tijdens de voortplantingsperiode;

Grondgebonden zoogdieren

Er zijn in het plangebied geen beschermde grondgebonden zoogdieren waargenomen, maar het plangebied behoort vermoedelijk tot functioneel leefgebied van verschillende algemene- en weinig kritische grondgebonden zoogdiersoorten als huisspitsmuis en steenmarter. Voorgenoemde soorten benutten het plangebied uitsluitend als foerageergebied. Het clubgebouw is niet toegankelijk voor grondgebonden zoogdieren. Een geschikte plek voor steenmarter om een vaste rust- of voortplantingsplaats, zoals een holle ruimte onder het dakvlak van de bebouwing, te bezetten, ontbreekt in het plangebied. Er zijn geen sporen, zoals prooiresten of uitwerpselen aangetroffen in of rondom de bebouwing.

Door het uitvoeren van de voorgenomen activiteiten wordt geen grondgebonden zoogdieren gedood en wordt geen vaste rust- en/of voortplantingsplaats beschadigd en vernield. De functie van het plangebied als foerageergebied voor grondgebonden zoogdieren wordt niet aangetast.

Te beoordelen activiteit in het kader van de Wnb:

- Geen;

Vleermuizen

- Verblijfplaatsen

Er zijn tijdens het veldbezoek geen vleermuizen waargenomen en er zijn geen aanwijzingen gevonden dat vleermuizen een rust- of voortplantingsplaats in het plangebied bezetten, maar het te slopen clubgebouw wordt wel als potentiële verblijfplaats van vleermuizen beschouwd. Er zijn open stootvoegen in de gevels aangetroffen die vleermuizen de kans bieden een verblijfplaats te bezetten in de (holle) spouwmuur. Onder verschillende open stootvoegen zijn uitwerpselen van vleermuizen aangetroffen. Ook is er holle ruimte achter gevelbekleding aangetroffen. Vleermuissoorten als gewone dwergvleermuis en ruige dwergvleermuis kunnen dergelijke verblijfplaatsen benutten als zomer-, winter-, kraam en/of paarverblijfplaats. Vleermuizen bezetten een dergelijke verblijfplaats maanden of slechts weken en doorgaans heeft de eigenaar daar totaal geen weet van. Verder zijn er geen andere potentiële verblijfplaatsen van vleermuizen aangetroffen, zoals een holle ruimte achter een windveer, loodslab, vensterluik of zonnewering. De binnenruimte van het clubgebouw is niet toegankelijk voor vleermuizen. De te slopen loods, ten zuidwesten van het clubgebouw wordt, wordt op basis van bouwstijl, niet als een geschikte verblijfplaats van vleermuizen beschouwd.



Foto links: open stootvoegen (gele cirkels) aangetroffen aan de gevels van het clubgebouw. Foto rechts: uitwerpselen van vleermuizen aangetroffen naast het clubgebouw onder open stootvoegen.

Door het slopen van het clubgebouw wordt mogelijk een vleermuis verstoord of gedood en een vaste rust- en voortplantingsplaats verstoord, beschadigd en vernield.

Te beoordelen activiteit in het kader van de Wnb:

- Slopen clubgebouw;

- Foeragegebied

Het veldbezoek is uitgevoerd buiten de periode van de dag waarop vleermuizen foerageren, maar op basis van een beoordeling van de inrichting en het gevoerde beheer, wordt het plangebied als geschikt foeragegebied voor vleermuizen beschouwd. Vermoedelijk foerageren verschillende vleermuissoorten rond de bebouwing en rond beplanting net buiten het plangebied. Gelet op de inrichting en het gevoerde beheer, wordt het plangebied niet als essentieel foeragegebied voor vleermuizen beschouwd.

Door het slopen van bebouwing neemt de betekenis van het plangebied als foeragegebied voor vleermuizen mogelijk af.

Te beoordelen activiteit in het kader van de Wnb:

- Slopen clubgebouw;

- Vliegroute

Sommige vleermuissoorten benutten lijnvormige elementen ter geleiding tijdens het foerageren en om van verblijfplaats naar foeragegebied te vliegen (en van foeragegebied naar verblijfplaats). Lijnvormige

elementen die benut worden als vliegroute kunnen bestaan uit houtopstanden en wateren, maar ook een rij gevels van woningen.

Het plangebied vormt geen verbindende schakel in een lijnvormig landschapselement en maakt daarom geen onderdeel uit van een vliegroute van vleermuizen. Uitvoering van de voorgenomen activiteiten heeft geen negatief effect op vliegroutes van vleermuizen.

Te beoordelen activiteit in het kader van de Wnb:

- Geen;

Amfibieën

Tijdens het veldbezoek zijn geen amfibieën waargenomen, maar gelet op de inrichting en het gevoerde beheer, wordt het plangebied als functioneel leefgebied voor sommige algemene en weinig kritische amfibieënsoorten als gewone pad, bruine kikker en kleine watersalamander beschouwd. Voorgenoemde soorten benutten de buitenruimte vermoedelijk als foerageergebied maar bezetten er geen (winter)rustplaats. De bebouwing is niet toegankelijk voor amfibieën. Het plangebied wordt niet als functioneel leefgebied van zeldzame amfibieënsoorten als kamsalamander, rugstreppad of poelkikker beschouwd. Geschikt voortplantingsbiotoop ontbreekt in het plangebied.

Door het uitvoeren van de voorgenomen activiteiten wordt er geen amfibie gedood en wordt er geen vaste rust- of voortplantingsplaats beschadigd of vernield. De functie van het plangebied als foerageergebied voor amfibieën wordt niet aangetast.

Te beoordelen activiteit in het kader van de Wnb:

- Geen;

Overige soorten

Er zijn geen andere beschermde soorten aangetroffen. Het gevoerde beheer en de inrichting maken het plangebied tot een ongeschikt functioneel leefgebied voor deze soorten.

6.4 Wettelijke consequenties van de beoogde ingreep

Vogels

Als gevolg van het slopen van de overkapping tijdens de voortplantingsperiode wordt mogelijk een bezet vogelnest verstoord, beschadigd en vernield. Van de in het plangebied nestelende soorten is uitsluitend het bezette nest beschermd, niet het oude nest of de nestplaats. Voor het beschadigen/vernielen van een bezet nest (eieren) of het doden van een vogel kan geen ontheffing van de verbodsbepalingen verkregen worden omdat de voorgenomen activiteit niet als een in de wet genoemd belang wordt beschouwd. De betekenis van het plangebied als foerageergebied is, voor de in het plangebied voorkomende soorten, niet beschermd. Aantasting leidt niet tot wettelijke consequenties.

Werkzaamheden die kunnen leiden tot het verstoren/vernielen van vogelnesten dienen buiten de voortplantingsperiode van vogels uitgevoerd te worden. De meest geschikte periode om de voorgenomen activiteiten uit te voeren is augustus-februari. Voorgenomen werkzaamheden mogen juridische beschouwd wel plaats vinden tijdens het broedseizoen van vogels, mits geen bezette vogelnesten beschadigd/vernield worden. Indien de voorgenomen activiteiten uitgevoerd worden tijdens de voortplantingsperiode, dient een broedvogelscan uitgevoerd te worden om de aanwezigheid van een bezet vogelnest uit te sluiten.

Wettelijke consequenties in het kader van de Wnb:

- Overkapping slopen buiten de voortplantingsperiode (of broedvogelscan uitvoeren);

Vleermuizen

- Verblijfplaatsen

Door het slopen van het clubgebouw wordt mogelijk een vleermuis verstoord of gedood en een vaste rust- en voortplantingsplaats verstoord, beschadigd en vernield. Vleermuizen en hun verblijfplaatsen zijn strikt beschermd en mogen alleen met een ontheffing negatief beïnvloed worden.

Omdat de aanwezigheid van een vaste rust- en voortplantingsplaats van vleermuizen niet uitgesloten kan worden op basis van het uitgevoerde onderzoek, dient aanvullend onderzoek uitgevoerd te worden. Dit onderzoek dient uitgevoerd te worden conform het daarvoor geldende onderzoeksprotocol, in dit geval het vleermuisprotocol 2021¹. Indien vleermuizen een verblijfplaats bezetten in het plangebied, dient een ontheffing aangevraagd te worden.

Om alle functies van het clubgebouw in het plangebied te onderzoeken, dient het onderzoek uitgevoerd te worden in de periode half mei-half september. Op basis van het vervolgonderzoek kunnen de wettelijke consequenties bepaald worden. Indien vleermuizen een verblijfplaats bezetten in het plangebied, dient een ontheffing aangevraagd te worden.

Wettelijke consequenties in het kader van de Wnb:

- Nader onderzoek naar functie van het clubgebouw voor vleermuizen;
- Essentieel foerageergebied

Door het uitvoeren van de voorgenomen activiteiten neemt de betekenis van het plangebied als foerageergebied voor vleermuizen mogelijk af. Het plangebied betreft echter geen essentieel foerageergebied voor vleermuizen

Uitvoering van de voorgenomen activiteiten leidt niet tot wettelijke consequenties. Er hoeft geen nader onderzoek uitgevoerd te worden en er hoeft geen ontheffing van de verbodsbepalingen aangevraagd te worden om de voorgenomen activiteiten uit te mogen voeren in het kader van de Wnb.

Wettelijke consequenties in het kader van de Wnb:

- Geen;

- Essentiële Vliegroute

Het uitvoeren van de voorgenomen activiteiten heeft geen negatief effect op (essentiële) vliegroutes² van vleermuizen.

Uitvoering van de voorgenomen activiteiten leidt niet tot wettelijke consequenties. Er hoeft geen nader onderzoek uitgevoerd te worden en er hoeft geen ontheffing van de verbodsbepalingen aangevraagd te worden om de voorgenomen activiteiten uit te mogen voeren in het kader van de Wnb.

Wettelijke consequenties in het kader van de Wnb:

- Geen;

Grondgebonden zoogdieren

Door het uitvoeren van de voorgenomen activiteiten wordt geen grondgebonden zoogdier gedood en wordt geen vaste rust- en/of voortplantingsplaats beschadigd en/of vernield. Uitvoering van de voorgenomen activiteiten leidt niet tot wettelijke consequenties. De betekenis van het plangebied als foerageergebied voor grondgebonden zoogdieren neemt niet af.

Er hoeft geen nader onderzoek uitgevoerd te worden en er hoeft geen ontheffing van de verbodsbepalingen aangevraagd te worden om de voorgenomen activiteiten uit te mogen voeren in het kader van de Wnb.

¹ Netwerkgroenebureaus.nl

² Vliegroutes van vleermuizen zijn beschermd wanneer deze essentieel zijn voor het kunnen functioneren van de verblijfplaats van een vleermuis. Niet ieder lijnvormig element waar langs vleermuizen vliegen is een essentiële vliegroute.

Wettelijke consequenties in het kader van de Wnb:

- Geen;

Amfibieën

Door het uitvoeren van de voorgenomen activiteiten wordt geen amfibie gedood en wordt geen vaste (winter)rustplaats of voortplantingsplaats beschadigd en/of vernield. Uitvoering van de voorgenomen activiteiten leidt niet tot wettelijke consequenties. De betekenis van het plangebied als foerageergebied voor amfibieën neemt niet af.

Er hoeft geen nader onderzoek uitgevoerd te worden en er hoeft geen ontheffing van de verbodsbepalingen aangevraagd te worden om de voorgenomen activiteiten uit te mogen voeren in het kader van de Wnb.

Wettelijke consequenties in het kader van de Wnb:

- Geen;

Overige soorten

Het plangebied behoort niet tot functioneel leefgebied van andere beschermde flora- of faunasoorten. Vanwege de lokale invloedssfeer heeft de voorgenomen activiteit geen negatief effect op andere beschermde soorten. Nader onderzoek of het aanvragen van een ontheffing is niet noodzakelijk.

In onderstaande tabel worden de wettelijke consequenties samengevat weergegeven.

Soortgroep	Functie	Beschermde soorten planlocatie	Verbodsbepalingen (Wet natuurbescherming)	Aandachtspunt
Grondgebonden zoogdieren	Foerageergebied	Diverse soorten	Niet van toepassing; functie wordt niet aangetast	Geen
Grondgebonden zoogdieren	Vaste rust- en voortplantingsplaats	Niet aanwezig	Niet van toepassing	Geen
Grondgebonden zoogdieren	Doden van dieren	Diverse soorten	Niet van toepassing; er worden geen zoogdieren gedood	Geen
Vogels	Foerageergebied	Diverse soorten	Niet van toepassing; functie is niet beschermd	Geen
Vogels	Bezette nesten (niet jaarrond beschermd)	Diverse soorten	Art. 3.1 lid 2	Geen bezette nesten negatief beïnvloeden
Vogels	Jaarrond beschermde nest- en rustplaats	Niet aanwezig	Niet van toepassing	Geen
Vogels	Doden van dieren	Diverse soorten	Art. 3.1 lid 1	Geen vogels doden
Vleermuizen	Rust- of voortplantingsplaats	Mogelijk diverse soorten	Art. 3.5 lid 4	Nader onderzoek uitvoeren
Vleermuizen	Foerageergebied	Diverse soorten	Niet van toepassing; er wordt geen essentieel foerageergebied aangetast	Geen
Vleermuizen	Vliegroute	Niet aanwezig	Niet van toepassing	Geen
Vleermuizen	Doden van dieren	Mogelijk diverse soorten	Art. 3.5 lid 1	Nader onderzoek uitvoeren
Amfibieën	Foerageergebied	Diverse soorten	Niet van toepassing; functie wordt niet aangetast	Geen
Amfibieën	Vaste rustplaats	Niet aanwezig	Niet van toepassing	Geen
Amfibieën	Voortplantingsplaats	Niet aanwezig	Niet van toepassing	Geen
Amfibieën	Doden van dieren	Diverse soorten	Niet van toepassing; er worden geen amfibieën gedood	Geen
Overige soorten	Dieren en overige functies	Niet aanwezig	Niet van toepassing	Geen

Samenvatting van de wettelijke consequenties.

Soortgroep	Vaste rust- plaats	Voortplan- tingsplaats	Vliegroute (vleermuizen)	Essentieel foerageer- gebied	Wettelijke consequenties	Nader onderzoek vereist	Ontheffing vereist
Grondgebonden zoogdieren	Nee	Nee	n.v.t.	Nee	Nee	Nee	Nee
Vogels	Nee	Ja	n.v.t.	Nee	Ja	Nee	Nee, tenzij vogels gedood, bezette nesten verstoord, beschadigd of vernield worden
Vleermuizen	Mogelijk	Mogelijk	Nee	Nee	Ja	Ja	Mogelijk
Amfibieën	Nee	Nee	n.v.t.	Nee	Nee	Nee	Nee

Vereenvoudigde samenvatting van de wettelijke consequenties per diergroep.

6.5 Historische gegevens en overige bronnen

Er zijn geen historische gegevens van het plangebied bekend.

6.6 Volledigheid van het onderzoek

Het onderzoek is volledig uitgevoerd met geschikte weersomstandigheden.

HOOFDSTUK 7 CONCLUSIES

De voorgenomen activiteiten worden gezien als 'ruimtelijke ontwikkeling'. Voor een aantal algemeen voorkomende en talrijke faunasoorten geldt in Groningen een vrijstelling van de verbodsbepalingen 'doden', en het opzettelijk 'verstoren, beschadigen en vernielen van rust- en voortplantingsplaats', als gevolg van werkzaamheden die in het kader van een ruimtelijke ontwikkeling worden uitgevoerd. Voor beschermde soorten die niet op deze vrijstellingslijst staan, is een ontheffing vereist om ze te mogen verstoren of te doden en om opzettelijk de vaste rust- en voortplantingsplaats te mogen beschadigen en te vernielen. Afhankelijk van de status van de beschermde soorten, kan soms ook gewerkt worden conform een door de Minister goedgekeurde, en op de situatie toepasbare, gedragscode. In het kader van de zorgplicht moet rekening worden gehouden met alle in het plangebied aanwezige planten en dieren en moet er gekozen worden voor een werkmethode en/of planning in de tijd, waardoor planten en dieren zo min mogelijk schade ondervinden als gevolg van de voorgenomen activiteiten.

Het plangebied behoort niet tot het Natuurnetwerk Nederland of Natura 2000-gebied. Vanwege de ligging buiten het Natuurnetwerk Nederland, hoeft het initiatief niet getoetst te worden aan beleidsregels voor de bescherming van het NNN, omdat de bescherming van het Natuurnetwerk Nederland geen externe werking kent in Groningen. Een negatief effect op Natura 2000-gebied, als gevolg van de emissie van stikstofdioxiden, kan niet op voorhand uitgesloten worden. Om te onderzoeken of uitvoering van de voorgenomen activiteiten leidt tot een toename van stikstofdepositie op stikstofgevoelige habitattypen in Natura 2000-gebied, dient een stikstofberekening uitgevoerd te worden. Andere negatieve effecten op Natura 2000-gebied, als gevolg van de voorgenomen activiteiten, worden wél uitgesloten.

De inrichting en het gevoerde beheer maken het plangebied niet tot een geschikte groeiplaats voor beschermde plantensoorten, maar wel tot geschikt functioneel leefgebied voor verschillende beschermde dieren. Het plangebied wordt door beschermde diersoorten hoofdzakelijk benut als foerageergebied, maar mogelijk bezetten vleermuizen er een verblijfplaats en nestelen er vogels. Amfibieën en grondgebonden zoogdieren bezetten er geen vaste (winter)rust- of verblijfplaats. Het plangebied is tevens geen essentieel foerageergebied voor vleermuizen.

Van de in het plangebied nestelende vogelsoorten, is uitsluitend het bezette nest beschermd, niet het oude nest of de nestplaats. Bezette vogelnesten zijn beschermd en mogen niet beschadigd of vernield worden. Gelet op de aard van de werkzaamheden kan geen ontheffing verkregen worden voor het beschadigen of vernielen van bezette vogelnesten. Indien de overkapping wordt gesloopt tijdens de voortplantingsperiode, wordt geadviseerd vooraf een broedvogelscan uit te voeren om de aanwezigheid van een bezet vogelnest uit te kunnen sluiten.

Vleermuizen en hun vaste verblijfplaatsen zijn beschermd en mogen alleen met een ontheffing negatief beïnvloed worden. Als gevolg van het slopen van het clubgebouw wordt mogelijk een vleermuis verstoord of gedood en een vaste rust- en voortplantingsplaats verstoord, beschadigd en vernield. Er dient een aanvullend onderzoek conform het vleermuisprotocol uitgevoerd te worden om de functie van het clubgebouw vast te kunnen stellen. Dit onderzoek dient uitgevoerd te worden in de periode half mei-half september (half oktober). Op basis van nader onderzoek kunnen de wettelijke consequenties bepaald worden.

Door uitvoering van de voorgenomen activiteiten neemt de betekenis van het plangebied als foerageergebied voor vleermuizen mogelijk af. Dit leidt echter niet tot wettelijke consequenties.

Bijlagen

Bijlage 1. De natuurkalender (indicatie voor het uitvoeren van werkzaamheden het kader van de zorgplicht)

Bijlage 2. Toelichting Wet natuurbescherming

Bijlage 3. Fotobijlage

Bijlage 4. Geraadpleegde bronnen:

Bijlage 1 Natuurkalender

	jan	feb	mrt	apr	mei	jun	jul	aug	sep	okt	nov	dec
houtopstanden												
afzetten / hakhoutbeheer												
dunnen												
verwijderen opslag / exoot, nazorg												
heg afzetten												
knotten												
opsnoeien / opkronen												
hoogstam wintersnoei												
hoogstam zomersnoei												
bomen met winterslaapplaats vogels												
vleermuisbomen zomerverblijf												
vleermuisbomen paarplaats												
das												
hazelmuis struweel en hakhoutbeheer												
boomkikker struweel												
Grazige vegetaties												
maaieren vochtig/nat grasland												
maaieren droog schraalgrasland												
Wateren												
poel opschonen												
boomkikker wateren												
geelbuikvuurpad kleinschalig												
geelbuikvuurpad grootschalig												
Gebouwen m.b.t. vleermuizen												
zomerverblijf												
winterverblijf												

- Optimale periode voor werkzaamheden.
- Acceptabele periode voor werkzaamheden.
De werkzaamheden verrichten onder voorwaarden zoals beschreven in protocol.
- Geen werkzaamheden in deze periode.
Wanneer er wel gewerkt moet worden is een ontheffing verplicht.

Bijlage 2

Toelichting Wet Natuurbescherming

Drie beschermingsregimes

De Wet natuurbescherming kent een apart beschermingsregime voor soorten van de Vogelrichtlijn, een apart beschermingsregime voor soorten van de Habitatrichtlijn (het Verdrag van Bern en het Verdrag van Bonn) en een apart beschermingsregime voor andere soorten, die vanuit nationaal oogpunt beschermd worden. Elk van deze beschermingsregimes kent zijn eigen verbodsbepalingen en vereisten voor vrijstelling of ontheffing van de verboden. Alle vogels (ruim 700 soorten), zijn beschermd. Daarnaast worden ongeveer 230 overige Europese en nationale soorten beschermd.

Om af te mogen wijken van de verbodsbepalingen via een ontheffing of vrijstelling moet aan drie criteria zijn voldaan:

- Ten eerste mag alleen van de verbodsbepaling afgeweken worden als er geen andere bevredigende oplossing voor de handeling mogelijk is.
- Ten tweede moet tegenover de afwijking van het verbod een in de wet genoemd belang staan. De wet geeft voor de verschillende beschermingsregimes aan wat die belangen zijn zoals volksgezondheid of openbare veiligheid.
- Tenslotte mag de ingreep geen afbreuk doen aan de staat van instandhouding van de soort.

Als aan deze drie vereisten voldaan is, kan een ontheffing worden verleend. Voor een aantal handelingen zijn bovendien vrijstellingen mogelijk, bijvoorbeeld in de vorm van een provinciale verordening of een gedragscode.

Soortenbescherming en het ‘nee, tenzij principe’

De verbodsbepalingen voor vogels en Habitatrichtlijnsoorten in de Wet natuurbescherming sluiten vrijwel één op één aan bij de bepalingen uit de Vogelrichtlijn en de Habitatrichtlijn. De verbodsbepalingen zijn gericht op de bescherming van individuen van soorten.

Ook voor de andere soorten, die niet op grond van de Vogel- of Habitatrichtlijn maar vanuit nationaal oogpunt beschermd worden, geldt dat de verbodsbepalingen zien op het individu, maar of ontheffing verleend kan worden, wordt afgewogen tegen het effect van de ingreep op het populatieniveau van de soort.

Zorgplicht voor dieren en planten

Of dier- en plantensoorten nu wettelijk beschermd zijn of niet, iedereen moet voldoende rekening houden met in het wild levende dieren en planten en hun directe leefomgeving. De wet erkent daarmee de intrinsieke waarde van in het wild levende soorten. De Memorie van Toelichting zegt het zo: “De zorgplicht houdt in dat eenieder voldoende zorg in acht moet nemen voor de in het wild levende dieren en planten, alsmede voor hun directe leefomgeving. Overtreding van de zorgplicht is niet strafbaar gesteld; de zorgplicht kan wel door toepassing van bestuursdwang worden gehandhaafd”.

Vrijstelling regelgeving

Onder de Wet natuurbescherming is niet altijd een ontheffing nodig bij handelingen met gevolgen voor beschermde plant- en diersoorten. In (veel) gevallen kunt u gebruik maken van een vrijstelling. Een vrijstelling is een uitzondering op een wettelijk verbod, die wordt vastgesteld voor een van te voren bepaalde categorie van gevallen. Er zijn verschillende vrijstellingen van de verboden voor beschermde soorten mogelijk. Een bekende en reeds in de praktijk toegepaste vorm van vrijstelling is die van de gedragscode. In de Wet natuurbescherming zijn voor beschermde soorten ook andere vormen van vrijstelling geïntroduceerd, zoals door middel van een Programmatische Aanpak of via een provinciale verordening. Overigens is ook een vrijstelling in de vorm van een ministeriële regeling mogelijk.

Provinciale staten kunnen vrijstelling van de verbodsbepalingen verlenen. Dit moet worden geregeld in een provinciale verordening.

Gedragscodes die zijn opgesteld onder de Flora- en faunawet kunnen worden uitgebreid ten aanzien van soorten die op grond van de Wet natuurbescherming beschermd worden maar dat op grond van de Flora- en faunawet nog niet waren. Goedkeuring van een gedragscode op grond van de Flora- en faunawet blijft ook onder de Wet natuurbescherming geldig, voor de duur van de goedkeuring. Daarna dient de gedragscode voor goedkeuring getoetst te worden aan de Wet natuurbescherming.

Welke soorten zijn beschermd?

De Wet natuurbescherming kent drie categorieën beschermde soorten:

1. Ten eerste worden alle van nature in Nederland in het wild levende vogels beschermd volgens het beschermingsregime van de Vogelrichtlijn.
2. Ten tweede worden soorten beschermd op grond van de Habitatrichtlijn, het Verdrag van Bern en het Verdrag van Bonn.
3. Tenslotte is er een beschermingsregime voor 'andere soorten' waaronder soorten vallen die vanuit nationaal oogpunt bescherming behoeven.

Beschermingsregime soorten Vogelrichtlijn § 3.1 Wn	Beschermingsregime soorten Habitatrichtlijn § 3.2 Wn	Beschermingsregime andere soorten § 3.3 Wn
Art 3.1 lid 1 Het is verboden in het wild levende vogels opzettelijk te doden of te vangen.	Art 3.5 lid 1 Het is verboden soorten in hun natuurlijke verspreidingsgebied opzettelijk te doden of te vangen	Art 3.10 lid 1a Het is verboden soorten opzettelijk te doden of te vangen
Art 3.1 lid 2 Het is verboden opzettelijk nesten, rustplaatsen en eieren van vogels te vernielen of te beschadigen, of nesten van vogels weg te nemen	Art 3.5 lid 4 Het is verboden de voortplantingsplaatsen of rustplaatsen van dieren te beschadigen of te vernielen	Art 3.10 lid 1b Het is verboden de vaste voortplantingsplaatsen of rustplaatsen van dieren opzettelijk te beschadigen of te vernielen
Art 3.1 lid 3 Het is verboden eieren te rapen en deze onder zich te hebben	Art 3.5 lid 3 Het is verboden eieren van dieren in de natuur opzettelijk te vernielen of te rapen	Niet van toepassing
Art 3.1 lid 4 en lid 5 Het is verboden vogels opzettelijk te storen, tenzij de storing niet van wezenlijke invloed is op de staat van instandhouding van de desbetreffende vogelsoort	Art 3.5 lid 2 Het is verboden dieren opzettelijk te verstoren	Niet van toepassing
Niet van toepassing	Art 3.5 lid 5 Het is verboden plantensoorten in hun natuurlijke verspreidingsgebied opzettelijk te plukken en te verzamelen, af te snijden, te ontwortelen of te vernielen	Art 3.10 lid 1c Het is verboden plantensoorten in hun natuurlijke verspreidingsgebied opzettelijk te plukken en te verzamelen, af te snijden, te ontwortelen of te vernielen

Verbodsbepalingen Wet natuurbescherming

Vrijgestelde soorten

In afwijking van de verboden in artikel 3.10, eerste lid, van de Wet is het toegestaan om van de onderstaande soorten de vaste voortplantingsplaatsen of rustplaatsen opzettelijk te beschadigen of te vernielen wanneer er geen andere bevredigende oplossing bestaat. Het opzettelijk 'doden' van onderstaande soorten is in sommige provincies eveneens toegestaan. De vrijstelling is van kracht wanneer de handeling verband houdt met de volgende activiteiten:

- de ruimtelijke inrichting of ontwikkeling van gebieden, daaronder begrepen het daarop volgende gebruik van het ingerichte of ontwikkelde gebied;
- het bestendig beheer of onderhoud aan vaarwegen, watergangen, waterkeringen, waterstaatswerken, oevers, vliegvelden, wegen, spoorwegen of bermen, of in het kader van natuurbeheer.

Overzicht algemene vrijstellingen soorten per provincie

Op basis van door PS vastgestelde provinciale verordeningen d.d. 25 april 2022

Nederlandse Naam	Wetenschappelijke Naam	Drenthe	Flevoland	Friesland	Gelderland	Groningen	Limburg	Noord-Brabant	Noord-Holland	Overijssel	Utrecht	Zeeland	Zuid-Holland	Ministerie EZ (AMvB RN art 3.31)
Zoogdieren														
Aardmuis	<i>Microtus agrestis</i>	✓	✓	✓	✓	✓	✓	✓	✓	✓	✓	✓	✓	✓
Bozmuis*	<i>Apodemus sylvaticus</i>	✓	✓	✓	✓	✓	✓	✓	✓	✓	✓	✓	✓	✓
Bunzing	<i>Mustela putorius</i>	✓		V5		✓							✓	✓
Dwergmuis	<i>Micromys minutus</i>	✓	✓	✓	✓	✓	✓	✓	✓	✓	✓	✓	✓	✓
Dwergspitsmuis	<i>Sorex minutus</i>	✓	✓	✓	✓	✓	✓	✓	✓	✓	✓	✓	✓	✓
Egel	<i>Erinaceus europaeus</i>	✓	✓	✓	✓	✓	✓	✓	✓			✓	✓	✓
Eekhoorn	<i>Sciurus vulgaris</i>						V1							
Gewone bosspitsmuis	<i>Sorex araneus</i>	✓	✓	✓	✓	✓	✓	✓	✓	✓	✓	✓	✓	✓
Haas	<i>Lepus europeus</i>	✓	✓	✓	✓		✓	✓	✓	✓	✓		✓	✓
Hermelijn	<i>Mustela erminea</i>	✓		V5		✓					✓		✓	✓
Huisspitsmuis*	<i>Crocidura russula</i>	✓	✓	✓	✓	✓	✓	✓	✓	✓	✓	✓	✓	✓
Konijn	<i>Oryctolagus cuniculus</i>	✓	✓	✓	✓	✓	✓	✓	✓	✓	✓		✓	✓
Molmuis	<i>Arvicola scherman</i>					✓								
Ondergrondse woelmuis	<i>Pitymys subterraneus</i>	✓	✓	✓	✓	✓	✓	✓	✓		✓	✓		✓
Ree	<i>Capreolus capreolus</i>	✓	✓	✓	✓	✓	✓	✓	✓	✓	✓	✓	✓	✓
Rosse woelmuis	<i>Clethrionomys glareolus</i>	✓	✓	✓	✓	✓	✓	✓	✓	✓	✓	✓	✓	✓
Steenmarter	<i>Martes foina</i>			✓			V2							
Tweekleurige bosspitsmuis	<i>Sorex coronatus</i>	✓	✓	✓	✓	✓	✓	✓	✓	✓	✓	✓		✓
Veldmuis*	<i>Microtus arvalis</i>	✓	✓	✓	✓	✓	✓	✓	✓	✓	✓	✓	✓	✓
Vos	<i>Vulpes vulpes</i>	✓	✓	✓	✓	✓	✓	✓	✓	✓	✓	✓	✓	✓
Wezel	<i>Mustela nivalis</i>	✓		V5		✓	✓				✓		✓	✓
Wild zwijn	<i>Sus scrofa</i>							✓						
Woelrat	<i>Arvicola terrestris</i>	✓	✓	✓	✓	✓	✓	✓	✓	✓	✓	✓	✓	✓
Amfibieën en reptielen														
Bruine kikker	<i>Rana temporaria</i>	✓	✓	✓	✓	✓	✓	✓	✓	✓	✓	✓	✓	✓
Gewone pad	<i>Bufo bufo</i>	✓	✓	✓	✓	✓	✓	✓	✓	✓	✓	✓	✓	✓
Hazelworm	<i>Anguis fragilis</i>						V3							
Kleine watersalamander	<i>Lissotriton vulgaris</i>	✓	✓	✓	✓	✓	✓	✓	✓	✓	✓	✓	✓	✓
Levendbarende hegedis	<i>Zootoca vivipara</i>						V4							
Meerkikker	<i>Pelophylax ridibundus</i>	✓	✓	✓	✓	✓	✓	✓	✓	✓	✓	✓	✓	✓
Middelste groene kikker / Bastaardkikker	<i>Pelophylax klepton esculentus</i>	✓	✓	✓	✓	✓	✓	✓	✓	✓	✓	✓	✓	✓
wettelijke belangen:														
3.10.2.a / Rnb 3.31.d	ikv RO en gebruik van gebieden	✓	✓	✓	✓	✓	✓	✓	✓	✓	✓	✓	✓	✓
3.10.2.d	voorkomen onnodig tijden		✓								✓			
3.10.2.e / Rnb 3.31.b	ikv bestendig beheer of onderhoud landbouw of bosbouw	✓	✓	✓	✓	✓	✓	✓		✓	✓	✓	✓	✓
3.10.2.f / Rnb 3.31.a	ikv bestendig beheer of onderhoud overig	✓	✓	✓	✓	✓	✓	✓	✓	✓	✓	✓	✓	✓
3.10.2.g	ikv bestendig beheer of onderhoud landschap kwaliteiten bepaald gebied	✓	✓	✓	✓		✓			✓	✓	✓		
3.10.2.i / Rnb 3.31.o	bestendig gebruik					✓						✓		✓
(geldt alleen voor vrijgestelde amfibieën) ikv bescherming wilde flora, fauna & habitats, en onderzoek & onderwijs														
verbodsbepalingen:														
art. 3.10, lid 1, onder a	doden	V**		V**		V**		✓		V**	✓	✓	✓	✓
art. 3.10, lid 1, onder a	vangen	V**	✓	V**	V**	V**	V**	✓	✓	V**	✓	✓	✓	✓
art. 3.10, lid 1, onder b	beschadigen of vernielen vaste voortplantings- of rustplaatsen	✓	✓	V**	✓	✓	✓	✓	✓	V**	✓	✓	✓	✓

Overzicht algemene vrijstellingen soorten per provincie

Legenda:

√ soort is vrijgesteld

* voor deze soorten daarnaast algemene vrijstelling in/op gebouwen en bijbehorende erven Wnb 3.10 3e lid

** de vrijstelling is verleend onder specifieke voorwaarden. Doden is niet altijd voor iedere soort toegestaan. Ga naar de betreffende verordening of regeling voor meer informatie.

1 de vrijstelling geldt in de periode maart- april en juli tot en met november

2 de vrijstelling geldt in de periode 15 augustus tot en met februari

3 de vrijstelling geldt in de periode juli, augustus en september

4 de vrijstelling geldt in de periode 15 augustus tot en met 15 oktober

5 de vrijstelling voor deze soorten wordt ingetrokken met de inwerkingtreding van de Omgevingsverordening 2022.

Opmerking bij Friesland: Er gelden allerlei aanvullende voorschriften aan de vrijstelling mbt doden, vangen, vrijlaten en beschadigen of vernielen van verblijfplaatsen. In de stukken wordt ook vrijstelling gegeven voor de mol, maar deze is niet beschermd onder de Wnb. Deze omissie wordt rechtgezet bij de inwerkingtreding van de Omgevingsverordening 2022.}

Legenda 'Overzicht algemene vrijstellingen soorten per provincie'.

Bijlage 3. Fotobijlage







Bijlage 4. Geraadpleegde bronnen:

Internet:

<https://www.verspreidingsatlas.nl>

<https://www.synbiosys.alterra.nl/natura2000/>

<https://www.regelink.net/kenniscentrum/beschermde-soorten-wet-natuurbescherming/>

<https://calculator.aerius.nl>

<http://www.ruimtelijkeplannen.nl>

<https://pdokviewer.pdok.nl/>

<https://www.ndff.nl/>