

cultuurhistorisch  
 architectuurhist.  
 stedenbouwk.  
 /ensemble  
 authenticiteit  
 zeldzaamheid

**Harsema's laan 2** x x xx

Oldambtster boerderij op oude boerderijplaats gelegen in open landschap van Koningslaagte. Ligging evenwijdig aan en op korte afstand van de laan, fietsroute. Hoofdvorm goed bewaard gebleven; gevels gewijzigd / deels vernieuwd. Complex gedomineerd door nieuwe bedrijfsgebouwen.



**Hekkumerweg 4** x xxx xxx xx xx

Kop-rompboerderij gelegen in Hekkum op oude boerderijplaats, met omgracht erf. Boerderij uitgevoerd in ambachtelijk-traditionele trant. Dubbele schuur met bijschuur, waarvan de authentiek bewaard gebleven schuurgevels zeer beeldbepalend zijn georiënteerd op de doorgaande weg.



**Hekkumerweg 11** x x x x

Arbeiderswoning / keuterij van het krimpentype. Ligging evenwijdig aan en op korte afstand van de weg. Hoofdvorm is goed bewaard gebleven; gevels grotendeels vernieuwd naar oud voorbeeld in ambachtelijk-traditionele trant. Ensemble met naastgelegen boerderij Hekkumerweg 13.



**Hekkumerweg 15** x xx x

Boerderij van het krimpentype uit begin twintigste eeuw, gezien de vorm en omvang wellicht voormalige koemelkerswoning. Bebouwingsbeeld deels gewijzigd. Fraai gelegen in open wierdenlandschap nabij Hekkum, nabij de oude dijk van de meander van Reitdiep / Hunze.



cultuurhistorisch  
 architectuurhist.  
 stedenbouwk.  
 /ensemble  
 authenticiteit  
 zeldzaamheid

**Hekkumerweg 2** x x xx x x

Kop-rompboerderij 'Lutje Hekkum' met rietgedekte schuur. Schuurgevels uitgevoerd in Interbellumarchitectuur. Belangwekkende, open ligging in wierdelandschap bij Hekkum. Oude boerderijplaats, deels omgracht erf.



**Hekkumerweg 9** x xx xx x x

Forse boerderij met dubbele schuur, achtergevels vermoedelijk eind 19e eeuw. Met de achtergevel naar de weg gekeerd. Beeldbepalend gelegen in Hekkum bij de (herstelde) oude dijk, op oude, deels omgrachte, boerderijplaats met beeldbepalend, hoog opgaand geboomte.



**Hekkumerweg 13** x xx

Oldambtster boerderij gelegen in Hekkum, sobere Interbellumarchitectuur. Gevelbeeld deels gewijzigd. Beeldbepalende ligging evenwijdig aan en op korte afstand van de weg. Op trace van de oude dijk. Ensemble met naastgelegen keuterij Hekkumerweg 11.



**Munnikeweg 2** x xx xxx x x

Kop-hals-rompboerderij gelegen op oude boerderijplaats met omgracht erf op de flank van een rijksbeschermd wiede. Voorhuis lijkt na WOII vernieuwd. Fraai complex met bijschuur, erf met hoog opgaand geboomte. Beeldbepalende ligging in open landschap.



cultuurhistorisch  
 architectuurhist.  
 stedenbouwk.  
 /ensemble  
 authenticiteit  
 zeldzaamheid

<b>Provincialeweg 1</b>	x	x	xx	x	x
Kop-hals-rompboerderij met voorhuis uitgevoerd als onderkelderd dwarshuis in ambachtelijk-traditionele trant. Schuur is vervangen, aansluiting op oude hals niet voltooid. Zeer beeldbepalend gelegen, op korte afstand van de doorgaande weg.					



<b>Provincialeweg 34</b>	x	x	xx	x	x
Boerderij met vernieuwde schuur. Bijzonder, langgerekt voorhuis in ambachtelijk-traditionele trant, uitgevoerd met zadeldak tussen topgevels. Oude boerderijplaats op rijksbeschermden wierde. Ensemble met nabijgelegen boerderij nr. 32. Zicht op complex wordt bepaald door fraaie voorhuis.					



<b>Wierumerschouwst. 15</b>	x	xx	xx	xx	x
Kop-rompboerderij in ambachtelijk-traditionele trant met uitgebouwde zomerkeuken. Kleinere bijshuur evenwijdig aan hoofdschuur, stookhutje. Oude boerderijplaats in open wierdelandschap, erf met hoog opgaand geboomte. Ligging op ruime afstand van de weg.					



cultuurhistorisch  
 architectuurhist.  
 stedenbouwk.  
 /ensemble  
 authenticiteit  
 zeldzaamheid

<b>Provincialeweg 32</b>	x	x	xx		
Kop-hals-rompboerderij met voorhuis uitgevoerd in Delftse schoolarchitectuur. Hoofdform is gaaf, gevelbeeld later gewijzigd. Oude boerderijplaats (beschermd) op flank van rijksbeschermden wierde. Voorhuis gericht op de Munnikeweg. Ensemble met nabijgelegen boerderij nr. 34.					



<b>Provincialeweg 39</b>	x	x	x	x	
Oldambtster boerderij 'Rijnstede' in ambachtelijk-traditionele trant. Hoofdform is gaaf, bebouwingsbeeld oogt versoberd. Ligging aan doorgaande weg. Eenvoudig, open erf met hoog opgaand geboomte.					



<b>Wierumerschouwst. 19</b>	x	xx	xx	x	xx
Kleine boerderij van Oldambtster type met woongedeelte ingebouwd in voorste deel van de schuur. Sobere Interbellumarchitectuur. Fraai erf met stookhut. Landschappelijk beeldbepalende ligging nabij oude dijk langs meander Reitdiep / Hunze.					





cultuurhistorisch  
 architectuurhist.  
 stedenbouwk.  
 /ensemble  
 authenticiteit  
 zeldzaamheid

**Eenrumerweg 40** x x x

Keuterij van het krimpentype uit begin twintigste eeuw in ambachtelijk-traditionele trant. Hoofdvorm is gaaf, gevelbeeld oogt versoberd. Aan het begin van reeks, gelegen in open wierdelandschap. Grenst aan achterzijde aan kanaal Mensingweer-Baflo.



**Maarhuizerweg 2** x xxx xx xx xx

Kop-hals-rompboerderij 'Hijkemaheerd' met villavormig voorhuis in verzorgde Interbellumarchitectuur. Voorhuis voorzien van mansardekap. Oude boerderijplaats, omgracht erf met hoog opgaand geboomte. Beeldbepalende ligging in open wierdelandschap.



**Maarhuizerweg 5** xx xx xx xx xx

Kop-hals-rompboerderij in ambachtelijk-traditionele trant. Voorhuis voorzien van zadeldak tussen topgevels. Oude boerderijplaats, omgracht, vrij open erf. Vm kloosterbezit van Aduard. Beeldbepalende ligging in open wierdelandschap.



**Winsumerweg 2** x xx xxx x x

Kop-rompboerderij met voorhuis uitgevoerd als dwarshuis, uitgevoerd met wolfseinden. Ambachtelijk-traditionele bouwtrant. Zeer beeldbepalende ligging met voorgevel gericht op de doorgaande weg. Ambachtelijk-traditionele bouwtrant.



cultuurhistorisch  
 architectuurhist.  
 stedenbouwk.  
 /ensemble  
 authenticiteit  
 zeldzaamheid

**Eenrumerweg 48** xx x xxx x xx

Kop-hals-rompboerderij 'Lutke Saaxum' met naorlogs voorhuis in sobere wederopbouw-architectuur. Beeldbepalende hoekligging in Lutke Saaxum. Oude boerderijplaats, vm kloosterbezit van Selwerd. Erf met hoog opgaand geboomte. Belangwekkend ensemble met boerderij nr. 49 (zie Winsum).



**Maarhuizerweg 3** xx x xx x xx

Kop-hals-rompboerderij in ambachtelijk-traditionele trant. Voorhuis met topgevel. Oude boerderijplaats, vm kloosterbezit van Selwerd. In 1849 grotendeels vernieuwd en gedraaid, behalve het binnenhuis. Beeldbepalende ligging in open wierdelandschap.



**Tinallingerweg 11** xx xxx xxx xxx xxx

Baaruhuisje op begraafplaats. Beeldbepalende, centrale ligging nabij het fraaie gietijzeren toegangshek. Uitgevoerd als 'krimpentype' in ambachtelijk-traditionele bouwtrant met gietijzeren roedevensters en windveren en dekkers in chaletstijl. Dubbele deuren voorheen tbv stalling lijkkoets.



**Winsumerweg 3** x x x

Kop-rompboerderij 'de Dingen' met voorhuis uitgevoerd in ambachtelijk-traditionele trant met wolfeind. Hoofdvorm is gaaf, gevelbeeld deels gewijzigd. Oude boerderijplaats. Erf zonder opgaand geboomte; gracht gedempt. Ligging in wierdelandschap, op enige afstand van de doorgaande weg.





cultuurhistorisch  
 architectuurhist.  
 stedenbouwk.  
 /ensemble  
 authenticiteit  
 zeldzaamheid

**Groenelaan 4** x x xx

Boerderij 'Veldzicht' van het krimpentype. Voorhuis toont invloed burgerarchitectuur / vernieuwingsstijl uit begin twintigste eeuw met erker en balkon. Hoofdvorm is gaaf; gevelbeeld deels gewijzigd. Vrije ligging in open wierdelandschap op ruime afstand van de weg.



**Tammesweg 1** x x xx

Kop-hals-rompboerderij uitgevoerd in ambachtelijk-traditionele trant. Voorhuis wordt vervangen. Oude boerderijplaats, erf met hoog opgaand geboomte. Beeldbepalende ligging net ten zuiden van Westernieland.



**Oosterweg 17** xx xxx xx xx x

Boerderij 'Wiersemaheert' met driekapsschuur, blokvormig dwarshuis herbouwd in 1906 in eclectische stijl. Omlopend, afgeknot schilddak. Uitgebouwde zomerkeuken. Oude boerderijplaats, al voor 1481 bewoond. Beeldbep. ligging in open wierdelandschap ten ZO van Den Andel.



**Oosterweg 28** x x x

Keuterij van het krimpentype uit begin twintigste eeuw. Sobere, ambachtelijk-traditionele bouwtrant. Hoofdvorm is gaaf; gevelbeeld is gewijzigd. Beeldbepalende ligging met de nok haaks op de weg. Ensemble met nr. 26.



cultuurhistorisch  
 architectuurhist.  
 stedenbouwk.  
 /ensemble  
 authenticiteit  
 zeldzaamheid

**Hiddingezijlsterweg 1** x xx xx x x

Kop-hals-rompboerderij in ambachtelijk-traditionele trant. Voorhuis (vermoedelijk hoge ouderdom) uitgevoerd met topgevel. Oude boerderijplaats, erf met hoog opgaand geboomte. Beeldbepalende, vrije ligging in wierdelandschap net ten zuiden van het trace de oude zeedijk.



**Noordpolderweg 1** x xx xxx xx x

Boerderij 'Cleveringheerd' met dwarshuis uit 1885 met decoratieve elementen rond entreepartij in eclectische stijl. Omgracht erf met hoog opgaand geboomte. Zeer beeldbepalende hoekligging net ten noorden van Den Andel en evenwijdig aan het oude dijktrace.



**Oosterweg 26** x x x

Keuterij van het krimpentype uit begin twintigste eeuw. Sobere, ambachtelijk-traditionele bouwtrant. Hoofdvorm is gaaf; gevelbeeld in de loop der tijd gewijzigd. Beeldbepalende ligging met de nok haaks op de weg. Ensemble met nr. 28.



**Oude Dijk 2** xx xx xx x xx

Kop-hals-rompboerderij 't Bosch'. Voorhuis uitgevoerd als dwarshuis in eclectische stijl, gedraaid tov de schuur. Oude boerderijplaats / steenhuis, 1 van de 16 edele heerden onder de rechtstoel Rasquert, Den Andel en Tinallinge. Beeldbepalende hoekligging ten westen van Den Andel aan de oude dijk.





cultuurhistorisch  
 architectuurhist.  
 stedenbouwk.  
 /ensemble  
 authenticiteit  
 zeldzaamheid

**M D Teenstraweg bij 3**    xxx   xx   xxx   xx   xx

Dijkcoupure in de oude zeedijk. Uitgevoerd met schotbalkhuisje op de dijk. Beeldbepalende, open ligging in de Noordpolder. Waarde vanwege leesbaarheid van de ontstaansgeschiedenis van het landschap. Onderdeel van reeks coupures in oude zeedijk, waaronder rijksmonumenten.



**M D Teenstraweg 7**    x   x   xx   x   x

Kop-rompboerderij uit 1866 in ambachtelijk-traditionele trant. Oude boerderijplaats. Sober erfa met enkele hoog opgaande bomen. Beeldbepalende ligging in de Noordpolder op forse afstand van de weg, nabij de zeedijk.



**M D Teenstraweg bij 8**    xxx   xx   xxx   xx   xx

Dijkcoupure in de oude zeedijk. Uitgevoerd met schotbalkhuisje op de dijk. Beeldbepalende, open ligging in de Noordpolder. Waarde vanwege leesbaarheid van de ontstaansgeschiedenis van het landschap. Onderdeel van reeks coupures in oude zeedijk, waaronder rijksmonumenten.



**M D Teenstraweg 10**    x   xx   xx   x   x

Kop-hals-boerderij 'de Wadden' met driekapsschuur, voorhuis voorzien van topgevel. Ambachtelijke-traditionele bouwtrant. Boerderij hoorde aanvankelijk bij de 'Wiersemaheert', Oosterweg 17. Deels omgracht met hoog opgaand geboomte. Beeldbepalende ligging in Noordpolder.



cultuurhistorisch  
 architectuurhist.  
 stedenbouwk.  
 /ensemble  
 authenticiteit  
 zeldzaamheid

**M D Teenstraweg 4**    x   xx   xx   x   x

Boerderij 'Aurora' met dwarsgeplaatst voorhuis in Interbellumarchitectuur uit 1922. Voorhuis voorzien van mansardedak. Sober erf met bijschuur en hoog opgaand geboomte. Beeldbepalende ligging in de Noordpolder, nabij de oude zeedijk. Met nr. 6 onderdeel boerderijenreeks.



**M D Teenstraweg 8**    x   xx   xx   x   x

Boerderij 'Dobbeplaats' uit omstreeks 1880. Kop-hals-rompboerderij met dubbele schuur en een dwarshuis met omlpend schilddak. Oude boerderijplaats. Erf met hoog opgaand geboomte. Beeldbepalende ligging, belangwekkend silhouet net ten zuiden van de oude zeedijk.



**M D Teenstraweg 9/9a**    x   x   xx   x   x

Kop-rompboerderij 'Nieuw-Smeersum'. Voorhuis met topgevel, uitgevoerd in ambachtelijk-traditionele trant. Erf met hoog opgaand geboomte. Beeldbepalende ligging in de Noordpolder, net ten noorden van de oude zeedijk en langs het Noordpolderkanaal.










**M D Teenstraweg 13**    x   xx   xx   x   xx

Boerderij 'Zeeborg' met villavormig voorhuis in Delftse schoolstijl. Driekapsschuur. Oude boerderijplaats, gesticht in 1813 in de destijds pas ingedijkte polder. Omgracht erf met hoog opgaand geboomte. Boerderij herbouwd in 1939. Beeldbepalende ligging in de Noordpolder.







	cultuurhistorisch	architectuurhist.	stedenbouwk./ensemble	authenticiteit	zeldzaamheid		cultuurhistorisch	architectuurhist.	stedenbouwk./ensemble	authenticiteit	zeldzaamheid		
<b>Hammelandsterweg 3</b>	x	xx	xx	x	x	<p>Kop-rompboerderij 'Clunderborg' met rietgedekte schuur. Voorhuis uitgevoerd in ambachtelijk-traditionele trant. Voorgevel met wolfseind. Oude boerderijplaats, beeldbepalende ligging in open wierdenlandschap van buurtschap Hammeland. Ensemble met nr. 4.</p> 	<b>Hammelandsterweg 4</b>	x	xx	xx	x	x	<p>Kop-hals-rompboerderij 't Hammeland'. Voorhuis uitgevoerd als dwarshuis in ambachtelijk-traditionele trant. Voorzien van omlopend schilddak. Oude boerderijplaats, beeldbepalende ligging in open wierdenlandschap van buurtschap Hammeland. Ensemble met nr. 3.</p> 
<b>Kievesterweg 2</b>	x	x	x			<p>Kop-rompboerderij 'De Ruige Venne' waarvan voorhuis is vervangen. Hoofdvorm is gaaf; het gevelbeeld is deels gewijzigd / vernieuwd. Oude boerderijplaats. Beeldbepalende ligging in open vennelandschap.</p> 	<b>Kievesterweg 3</b>	x	xxx	xx	xx	xx	<p>Oldambtster boerderij 'Grashuis' of 'Doedingeheert' in ambachtelijk-traditionele trant. Driekapsschuur met bijschuur. Oude boerderijplaats. Beeldbepalende ligging in open vennelandschap.</p> 
<b>Warffumerweg 2</b>	xx	xxx	xx	xx	xxx	<p>Kop-hals-rompboerderij 'Westermee' met aangebouwde bijschuur. Voorhuis uitzonderlijk hoog met 2 bouwlagen met kap. Torenvormige aanbouw. Oude boerderijplaats; kloosterboerderij van Warffum, genoemd vanaf 1598. Beeldbep. ligging in open meedenlandschap.</p> 	<b>Warffumerweg 5</b>	xx	xxx	xx	xx	xx	<p>Dwarshuisboerderij, voorheen met pelmolen (gesloopt in 1900). Gebouwd in ambachtelijk-traditionele trant, voorhuis gepleisterd met decoratieve elementen in eclectische stijl. Zadeldak met wolfseinden. Voorgevel gericht op de Warffumerweg. Oude (boerderij)plaats. Beeldbepalende ligging aan doorgaande weg.</p> 
<b>Warffumerweg 10</b>	x	xx	xx	xx	x	<p>Kop-hals-rompboerderij 'De Grootte Marne'. Voorhuis uitgevoerd als dwarshuis. Hals later verhoogd met slaapverdieping. Oude boerderijplaats, deels nog omgracht erf met hoog opgaand geboomte. Beeldbepalende ligging in open wierdelandschap.</p> 							

cultuurhistorisch  
 architectuurhist.  
 stedenbouwk.  
 /ensemble  
 authenticiteit  
 zeldzaamheid

**Dikemaweg 4** x xx xx x x

Kop-hals-rompboerderij 'Doornbosheerd' in ambachtelijk-traditionele trant. Oude boerderijplaats, al genoemd in de 16e eeuw. Beeldbepalende ligging aan de Dikemaweg, (schuin) tegenover nrs. 1. en 5. Met de achtergevel van de schuur naar de weg gekeerd.



**Dikemaweg 6** x xx xx x x

Kop-hals-rompboerderij. Langgerekt voorhuis in ambachtelijk-traditionele trant. Voorhuis voorzien van omlopend schilddak. Oude boerderijplaats. Beeldbepalende ligging in open wierdelandschap op enige afstand van en evenwijdig aan de weg.



**Dorpsstraat 1** xx xx xxx xx x

Woonhuis uitgevoerd als sober dwarshuis in ambachtelijk-traditionele trant. Voorheen school in achterste bouwdeel. Zadeldak met wolfseinden, hoekschoorstenen. Gevels met roedevensters. Kenmerkend voor de dorpsbebouwing van Saaxumhuizen. Beeldbep. ligging, vrij dicht op de weg, in de dorpskern.



**Dorpsstraat 4** xx xx xxx xx x

Woonhuis uitgevoerd als sober dwarshuis in ambachtelijk-traditionele trant. Voormalige bakkerij / winkel. Zadeldak met wolfseinden en hoekschoorstenen. Kenmerkend voor de dorpsbebouwing van Saaxumhuizen. Beeldbepalende ligging, vrij dicht op de weg, in de kern van Saaxumhuizen.



cultuurhistorisch  
 architectuurhist.  
 stedenbouwk.  
 /ensemble  
 authenticiteit  
 zeldzaamheid

**Dikemaweg 5** x x xx x x

Schuur vermoedelijk behorend bij boerderij Dikemaweg 4. Traditioneel Groninger schuurtype (zogeneten 'Friese schuur'), zadeldak met wolfseinden. Beeldbepalende ligging aan de Dikemaweg, tegenover boerderij nr. 4 en naast vm keuterij nr. 1.



**Dikemaweg 10** xx xxx xxx xxx xxx

Boerderij met villavormig voorhuis uit 1911. De forse villa is uitgevoerd in rijke overgangsarchitectuur. Vm kloosterboerderij van Warffum (inventarisatie 1598). Beeldbepalende hoekligging. Erf met hoog opgaand geboomte.



**Dorpsstraat 2** x xx xxx xx x

Woonhuis uitgevoerd als sober dwarshuis in ambachtelijk-traditionele trant. Zadeldak met wolfseinden en hoekschoorstenen. Kenmerkend voor de dorpsbebouwing van Saaxumhuizen. Beeldbepalende hoekligging, vrij dicht op de weg, in de kern van Saaxumhuizen.



**Dorpsstraat 5** x xx xxx xx x

Woonhuis uitgevoerd als sober dwarshuis in ambachtelijk-traditionele trant. Zadeldak met wolfseinden en hoekschoorstenen. Kenmerkend voor de dorpsbebouwing van Saaxumhuizen. Beeldbepalende ligging, vrij dicht op de weg, in de kern van Saaxumhuizen.





cultuurhistorisch  
 architectuurhist.  
 stedenbouwk.  
 /ensemble  
 authenticiteit  
 zeldzaamheid

<b>Dorpsstraat 7</b>	<b>x x xx</b>
<p>Woonhuis uitgevoerd als sobere dorpswoning in ambachtelijk-traditionele trant. Voorgevel met lijstgoot en wolfseind. Hoofdvorm en gevelbeeld gewijzigd door latere aanbouw en verbouw. Beeldbepalende ligging, dicht op de weg, in de kern van Saaxumhuizen.</p>	



<b>Hornsterweg 1</b>	<b>x x x</b>
<p>Oldambtster boerderij. Erf met stookhut. Beeldbepalende ligging in open landschap ten noorden van Saaxumhuizen. Ligging op grote afstand van de weg. Silhouetwerking van volume in het landschap.</p>	



<b>Nienhuisweg 2</b>	<b>x x x x</b>
<p>Woonhuis uitgevoerd in ambachtelijk-traditionele trant. Historische relatie met naastgelegen rijksmonumentale kerk? Latere voorgevel uitgevoerd met topgevel en decoratieve vensters. Latere uitbouw aan achterzijde. Beeldbepalende ligging, vrij dicht op de weg.</p>	



<b>Saaxumhuizerweg 2</b>	<b>x xx xxx x x</b>
<p>Woonhuis uitgevoerd als sober dwarshuis in ambachtelijk-traditionele trant met aangebouwd achterhuis. Zadeldak met wolfseinden en hoekschoorstenen. Kenmerkend voor de dorpsbebouwing van Saaxumhuizen. Beeldbepalende hoekigging, tegenover de rijksmonumentale kerk.</p>	



cultuurhistorisch  
 architectuurhist.  
 stedenbouwk.  
 /ensemble  
 authenticiteit  
 zeldzaamheid

<b>Dorpsstraat 11</b>	<b>x x xx</b>
<p>Woonhuis uitgevoerd als sober dwarshuis in ambachtelijk-traditionele trant. Zadeldak tussen (latere) topgevels. Beeldbepalende ligging, vrij dicht op de weg, in de kern van Saaxumhuizen.</p>	



<b>Hornsterweg 2</b>	<b>xx xx xx x x</b>
<p>Kop-hals-rompboerderij 'Westerholm'. Voorhuis vernieuwd in 1930, schuren in 1936. Oude boerderijplaats, al genoemd in 1576. Beeldbepalend gelegen net ten zuiden van de de oude zeedijk.</p>	



<b>Nienhuisweg 4</b>	<b>xx xx xx xx xx</b>
<p>Boerderij 'Nienhuis' uitgevoerd met dubbele schuur en vrijstaand, villavormig voorhuis in Interbellumarchitectuur / Engelse landhuisstijl. Oude boerderijplaats, al genoemd in 1684. Erf met hoog opgaand geboomte, oprijlaan metlaanbeplanting. Beeldbep. ligging in open wierdenlandschap.</p>	



<b>Saaxumhuizerweg 4</b>	<b>x xx xxx xx x</b>
<p>Kop-hals-rompboerderij 'Nescio' met voorhuis uitgevoerd als dwarshuis met omlopend schilddak. Decoratieve elementen in eclectische stijl. Oude boerderijplaats, al in 1599 genoemd. Erf met hoog opgaand geboomte Zeer beeldbepalende ligging in bocht van de weg.</p>	



cultuurhistorisch  
 architectuurhist.  
 stedenbouwk.  
 /ensemble  
 authenticiteit  
 zeldzaamheid

Saaxumhuizerweg 11    x    xx    xxx    xx    x

Woonhuis uitgevoerd als sober dwarshuis in ambachtelijk-traditionele trant met aangebouwd achterhuis. Zadeldak met wolfseinden en hoekschoorsteen. Kenmerkend voor de dorpsbebouwing van Saaxumhuizen. Beeldbepalende ligging aan de Saaxumhuizerweg.



cultuurhistorisch  
 architectuurhist.  
 stedenbouwk.  
 /ensemble  
 authenticiteit  
 zeldzaamheid

Saaxumhuizerweg 17    x    x    xx

Woonhuis uitgevoerd als sobere dorpswoning in ambachtelijk-traditionele trant. Zadeldak met topgevel bij voorgevel. Aangekapt achterhuis. Hoofdvorm is gaaf, gevels later gewijzigd. Kenmerkend voor de dorpsbebouwing van Saaxumhuizen. Beeldbepalende ligging, in bocht van de weg.





cultuurhistorisch  
 architectuurhist.  
 stedenbouwk.  
 /ensemble  
 authenticiteit  
 zeldzaamheid

**Laanweg 5**      x    x    x

Kop-rompboerderij 'Spoorzicht' uit 1961 (aangegeven op schuur), wellicht oudere kern. Voorhuis in sobere Delftse Schoolarchitectuur. Hoofdvorm is gaaf; gevels deels gewijzigd. Beeldbepalend gelegen in het open meedenlandschap, nabij het spoor.



**Sauwerdermeeden 4**      x            x

Kop-hals-rompboerderij. Hoofdvorm is gaaf; het kleine voorhuis lijkt vervangen. Oude boerderijplaats, erf met hoog opgaand geboomte. Hierdoor beeldbepalend gelegen in het open meedenlandschap. Op forse afstand van de weg.



**Stationsstraat 52**      x    x    x

Kop-rompboerderij. Voorhuis met topgevel in zeer sobere Interbellumarchitectuur. Beeldbepalende ligging in open meedenlandschap, op de flank van de beschermde wierde Arwerd.



cultuurhistorisch  
 architectuurhist.  
 stedenbouwk.  
 /ensemble  
 authenticiteit  
 zeldzaamheid

**Laanweg 6**      x            x

Kop-rompboerderij. Hoofdvorm is gaaf; voorhuis lijkt vernieuwd. Oude boerderijplaats, erf met hoog opgaand geboomte. Hierdoor beeldbepalend gelegen in het open meedenlandschap.



**Provincialeweg 24**      x    xx    xxx    x    x

Kleine boerderij van het krimpentype, gebouwd in ambachtelijk-traditionele trant. Voorgevel met lijstgoot en wolfseind. Later aangebouwde serre. Zeer beeldbepalende ligging aan begin van dorp, op korte afstand van de doorgaande weg.



**Stationsstraat 56A**      x    x    xx

Kop-hals-rompboerderij met vrijstaand voorhuis. Voorhuis en hals na WOII vernieuwd. Gesitueerd met voorgevel naar spoor / perron.



cultuurhistorisch  
 architectuurhist.  
 stedenbouwk.  
 /ensemble  
 authenticiteit  
 zeldzaamheid

**Abbeweesterweg 1** x xx xx xxx xx

Kop-rompboerderij uitgevoerd in ambachtelijk-traditionele trant. Schuur deels voorzien van rietkap. Voorhuis voorzien van topgevel. Ambachtelijk-traditionele trant. Oude boerderijplaats, fraai erf met gracht, bijschuur en bruggetje. Beeldbepalende ligging in open landschap ten zuiden van Tinallinge.



**Molenweg 1** xx xx xxx xx xx

Kleine kop-rompboerderij met uitgebouwde zomerkeuken. Ambachtelijk-traditionele trant. Gevelankers 1773. Oude kern is voormalig molenhuis. Fraai gesitueerd nabij samenkomst Rasquerdermaar en de Oude Weer. Beeldbepalende ligging in open landschap.



**De Vennenweg 3** xx xx xx xx xx

Kop-rompboerderij met voorhuis voorzien van zadeldak tussen topgevels, uitgevoerd in ambachtelijk-traditionele trant. Oude boerderijplaats. Vm kloosterboerderij van Warffum, al genoemd in 1598. Erf met hoog opgaand geboomte, groen eiland in open landschap.



**De Vennenweg 7** x x xx x x

Koprompboerderij met tweekapsschuur, voorhuis gebouwd in 1931 in sobere Interbellumarchitectuur. Voorhuis uitgevoerd met wolfseind. Oude boerderijplaats. Beeldbepalende ligging in open landschap, schuin op de weg. Ensemble met boerderij nr. 6.



cultuurhistorisch  
 architectuurhist.  
 stedenbouwk.  
 /ensemble  
 authenticiteit  
 zeldzaamheid

**Abbeweesterweg 4** x xx xx x x

Kop-hals-rompboerderij. Voorhuis is na brand in 1934 vernieuwd in verstrakte Amsterdamse schoolstijl. Oude, beschermde boerderijplaats. Beeldbepalende ligging in open landschap.



**De Vennenweg 2** x xx xx x x

Kop-rompboerderij gebouwd in 1936 in sobere, traditionalistische Interbellumarchitectuur. Voorgevel uitgevoerd met topgevel. Sober erf met hekpalen. Beeldbepalende ligging in open landschap.



**De Vennenweg 6** xx xx xx x x

Oldambtster boerderij met bijschuur, met de schuurgevels naar de weg gekeerd. Huidige boerderij vervangt kop-hals-rompboerderij. Traditionalistische architectuur. Oude boerderijplaats, al genoemd in 1674. Beeldbepalende ligging in open landschap. Ensemble met boerderij nr. 7.



**De Vennenweg 8** x x xx x x

Kop-hals-rompboerderij met tweekapsschuur. Voorhuis na WOII vervangen, variant op traditioneel dwarshuis met wolfseinden. Erf ontstaan in 1853. Beeldbepalende ligging in open landschap, evenwijdig aan de weg.





cultuurhistorisch  
 architectuurhist.  
 stedenbouwk.  
 /ensemble  
 authenticiteit  
 zeldzaamheid

cultuurhistorisch  
 architectuurhist.  
 stedenbouwk.  
 /ensemble  
 authenticiteit  
 zeldzaamheid

**De Vennenweg 9 - 9a**

**x x xx**

Oldambtster boerderij 'Delmina' met bijschuur.  
 Gebouwd in ambachtelijk-traditionele trant.  
 Hoofdvorm is gaaf; gevelbeeld deels  
 vernieuwd. Voorhuis met wolfseind. Deels  
 omgracht erf. Silhouetwerking in open  
 landschap, op forse afstand van de weg.





cultuurhistorisch  
 architectuurhist.  
 stedenbouwk.  
 /ensemble  
 authenticiteit  
 zeldzaamheid

**Karspelweg 4** x x xx

Kop-hals-rompboerderij met bijschuur. Hoofdvorm is gaaf; gevelbeeld gewijzigd. Oude boerderijplaats. Fraai erf met hoog opgaand boomte. Wegens erf en silhouetwerking beeldbepalend gelegen in open wierdelandschap.



**Karspelweg 9** x xx xxx x x

Woonhuis uitgevoerd als sober dwarshuis in ambachtelijk-traditionele trant. Zadeldak met wolfseinden en hoekschoorstenen. Kenmerkend voor de dorpsbebouwing van Groot Wetsinge. Beeldbepalende ligging aan de Karspelweg op de (beschermd) wierde.



**Karspelweg 13** x xx xxx x x

Woonhuis uitgevoerd als sober dwarshuis in ambachtelijk-traditionele trant. Zadeldak met wolfseinden en hoekschoorstenen. Kenmerkend voor de dorpsbebouwing van Groot Wetsinge. Beeldbepalende ligging aan de Karspelweg op de (beschermd) wierde.



**Karspelweg 19** x xx

Woonhuis uitgevoerd als sober dwarshuis in ambachtelijk-traditionele trant. Hoofdvorm is gaaf; gevelbeeld deels gewijzigd. Beeldbepalende ligging aan de Karspelweg, onderdeel dorpsbebouwing Groot Wetsinge.



cultuurhistorisch  
 architectuurhist.  
 stedenbouwk.  
 /ensemble  
 authenticiteit  
 zeldzaamheid

**Karspelweg 6** x xx xxx x x

Boerderij 'Margriethoeve' met aangebouwde bijschuur gebouwd in ambachtelijk-traditionele trant. Achtergevel vermeldt bouwjaar 1792. Beeldbepalende ligging nabij de monumentale Wetsingerzijl, evenwijdig aan de Sauwerdermaar.



**Karspelweg 11** x xx xxx x xx

Woonhuis uitgevoerd als krimpentype in ambachtelijk-traditionele trant. Voorgevel met wolfseind. Nokrichting haaks op de weg. Beeldbepalende ligging aan de Karspelweg.



**Karspelweg 15** x xx xxx x x

Woonhuis uitgevoerd als dwarshuis in ambachtelijk-traditionele trant. Zadeldak tussen topgevels uitgevoerd met schoorstenen. Zijgevel vermeldt bouwjaar 1890. Kenmerkend voor de dorpsbebouwing van Groot Wetsinge. Beeldbepalende ligging aan de Karspelweg op beschermd wierde.



**Karspelweg 23** x xx xxx x x

Woonhuis uitgevoerd als sober dwarshuis in ambachtelijk-traditionele trant. Zadeldak met wolfseinden en hoekschoorstenen. Kenmerkend voor de dorpsbebouwing van Groot Wetsinge. Beeldbepalende ligging aan de Karspelweg op de (beschermd) wierde, aan het begin van de bebouwingsreeks.





cultuurhistorisch  
 architectuurhist.  
 stedenbouwk.  
 /ensemble  
 authenticiteit  
 zeldzaamheid

cultuurhistorisch  
 architectuurhist.  
 stedenbouwk.  
 /ensemble  
 authenticiteit  
 zeldzaamheid

**Karspelweg 25** x xx xx x x  
 Boerderij van het krimpentype. Gebouwd begin twintigste eeuw in ambachtelijk-traditionele trant met decoratieve elementen in de stijl van de neorenaissance (oa. sluitstenen). Oude boerderijplaats. Beeldbepalende ligging aan de Karspelweg, nabij het meanderende Oude Diepje.



**Karspelweg 27** x x xx x x  
 Oldambtster boerderij in ambachtelijk-traditionele trant. Voorhuis voorzien van wolfseind. Beeldbepalende ligging, evenwijdig aan de Karspelweg.



**Karspelweg 29** x x xx x x  
 Kop-hals-rompboerderij 'De Raken'. Met de schuurgevels naar de weg gekeerd; haaks op de hoofdschuur aangebouwde bijschuur. Schuren lijken herbouwd na WOII, sobere Wederopbouwarchitectuur. Oude boerderijplaats. Beeldbepalende ligging in open landschap en in bocht van de weg.



**Meedenweg 3** x xx xx x x  
 Kop-rompboerderij met bijschuur. Voorhuis vernieuwd tijdens het Interbellum in verstrakte Amsterdamse schoolarchitectuur. Oude boerderijplaats. Beeldbepalende ligging op forse afstand van de weg in open meedenlandschap.



**Meedenweg 4** x x x  
 Oldambtster boerderij in ambachtelijk-traditionele trant. Voorhuis voorzien van wolfseind. Oude boerderijplaats, deels omgracht erf. Ligging op forse afstand van de weg in open meedenlandschap.



**Molenstreek 1** xx xx xxx x xxx  
 Kop-rompboerderij, voormalige sarrieshut. Ambachtelijk-traditionele trant. Voorhuis uitgevoerd met zadeldak tussen topgevels, gepleisterd. Beeldbepalende hoekligging, met achtergevel naar de Provincialeweg gekeerd. Begin bebouwingslint Klein Wetsinge.



**Molenstreek 5** x xx xxx xx xx  
 Fors dwarshuis met omlopend schilddak voorzien van hoekschoorstenen. Decoratieve elementen in eclectische stijl. Beeldbepalende ligging op enige afstand van de weg, onderdeel bebouwingslint Klein Wetsinge.



**Molenstreek 7** x xx xxx x x  
 Sober dwarshuis met zadeldak voorzien van wolfseinden en hoekschoorstenen. Ambachtelijk-traditionele trant. Beeldbepalende ligging op enige afstand van de weg, onderdeel bebouwingslint Klein Wetsinge.





cultuurhistorisch  
 architectuurhist.  
 stedenbouwk.  
 /ensemble  
 authenticiteit  
 zeldzaamheid

**Molenstreek 9**    xx   xx   xxx   xx   xx

Fors dwarshuis met omlopend schilddak voorzien van hoekschoorstenen. Decoratieve elementen in eclectische stijl. Voormalige pastorie. Beeldbepalende ligging op enige afstand van de weg, onderdeel bebouwingslint Klein Wetsinge. Erf met hoog opgaand geboomte.



**Oudeweg 2**    x   x   xxx   x   x

Oldambtster boerderij in ambachtelijk-traditionele trant. Vorgevel gewijzigd na realiseren slaapverdieping. Voormalig borgterrein Onstaborg II, archeologisch beschermd. Met erf beeldbepalend gelegen aan Oudeweg, goed zichtbaar vanaf Provinciale weg.



**Provincialeweg 26**    x   xx   xx   x   x

Woonhuis / vm keuterij van het krimpentype uitgevoerd in ambachtelijk-traditionele trant. Vorgevel met wolfseind en hoekschoorsteen. Beeldbepalende ligging aan doorgaande weg. Onderdeel bebouwingslint Klein Wetsinge.



**Provincialeweg 32**    x   x   xx   x   x

Woonhuis uitgevoerd als sober dwarshuis in ambachtelijk-traditionele trant. Zadeldak met wolfseinden. Beeldbepalende ligging aan doorgaande weg. Onderdeel bebouwingslint Klein Wetsinge.



cultuurhistorisch  
 architectuurhist.  
 stedenbouwk.  
 /ensemble  
 authenticiteit  
 zeldzaamheid

**Oosterlaan 2**    xx   x   x   xx

Vm keuterij/arbeiderswoning in ambachtelijk-traditionele trant. In de kern Groninger langhuis: oud, en nagenoeg verdwenen boerderijtype. Hoofdvorm is gaaf; gevels grotendeels herbouwd. Beeldbepalende ligging, evenwijdig aan de Oosterlaan.



**Provincialeweg 21**    x   xx   xx   x   x

Kop-hals-rompboerderij in ambachtelijk-traditionele trant. Voorhuis uitgevoerd met zadeldak tussen topgevels. Oude boerderijplaats, erf met hoog opgaand geboomte. Beeldbepalende ligging in open landschap, op (beschermd) wierde.



**Provincialeweg 30**    x   x   xx   x   x

Woonhuis uitgevoerd als sober dwarshuis in ambachtelijk-traditionele trant. Zadeldak met wolfseinden. Beeldbepalende ligging aan doorgaande weg. Onderdeel bebouwingslint Klein Wetsinge.



**Provincialeweg 34**    x   xx   xx   x   x

Woonhuis in de vorm van een kleine villa uit begin twintigste eeuw in sobere overgangsarchitectuur. Beeldbepalende ligging aan doorgaande weg. Onderdeel bebouwingslint Klein Wetsinge.





cultuurhistorisch  
 architectuurhist.  
 stedenbouwk.  
 /ensemble  
 authenticiteit  
 zeldzaamheid

**Provincialeweg 36** x xx xxx xx x

Kop-hals-rompboerderij met aangebouwde bijschuur. Ambachtelijk-traditionele bouwtrant. Oude boerderijplaats, erf met hoog opgaand geboomte. Beeldbelangrijke ligging evenwijdig aan doorgaande weg.



**Provincialeweg 40** x xx xxx x xx

Woonhuis / vm tolhuis van het krimpentype. Bouwjaar 1880. Uitgevoerd in ambachtelijk-traditionele trant. Voorgevel voorzien van topgevel. Beeldbepalende ligging op korte afstand van de doorgaande weg. Ensemble met naastgelegen boerderij en Winsumerstraatweg 8 (Winsum).



**Valgeweg 8** xx x xx x xx

Woonhuis / vm dienstwoning gebouwd na WOII in verstrakte Delftse schoolarchitectuur ('Gronings rood'). Geschakeld met naastgelegen voormalig schoolgebouw, nr. 10. Onderdeel dorpsbebouwing Klein Wetsinge.



**Valgeweg 14** x x xx

Kop-hals-rompboerderij met voorhuis na WO II herbouwd in sobere Delftse schoolarchitectuur. ('Gronings rood'). Oude boerderijplaats. Beeldbepalende ligging evenwijdig aan de Valgeweg en in de as van de Molenstreek. Naast rijksmonumentale kerk. Onderdeel bebouwing Klein Wetsinge.



cultuurhistorisch  
 architectuurhist.  
 stedenbouwk.  
 /ensemble  
 authenticiteit  
 zeldzaamheid

**Provincialeweg 38** x xx xx x x

Boerderij met bijschuur in ambachtelijk-traditionele trant. Oude boerderijplaats in een bocht van de Wetsingermaar. Beeldbepalende ligging in open landschap op forse afstand van de doorgaande weg.



**Valgeweg 1** x x xx

Woonhuis in Delftse schoolarchitectuur ('Gronings rood'). Hoofdvorm gaaf, op detailniveau gewijzigd. Beeldbepalende hoekligging met de Molenstreek. Onderdeel dorpsbebouwing Klein Wetsinge.



**Valgeweg 10** xx xx xx xx xx

Vm schoolgebouw, gebouwd na WOII en uitgevoerd in sobere Delftse schoolarchitectuur ('Gronings rood'). Teruggerooid gelegen, naast de rijksmonumentale kerk. Geschakeld met naastgelegen vm dienstwoning, nr. 8, in de dorpskern van Klein-Wetsinge.



**Valgeweg 16** x xx xx x x

Woonhuis uitgevoerd als sobere dorpswoning in ambachtelijk-traditionele trant. Te oordelen naar de hoofdvorm is oude kern aanwezig. Nokrichting evenwijdig aan de Valgeweg. Linker zijgevel uitgevoerd met topgevel. Beeldbepalende ligging pal op de weg.





cultuurhistorisch  
 architectuurhist.  
 stedenbouwk.  
 /ensemble  
 authenticiteit  
 zeldzaamheid

**Eenrumerweg 49**    xx   xx   xxx   x   x

Kop-hals-rompboerderij 'Lutke Saaxum' met voorhuis uitgevoerd als dwarshuis met wolfseinden. Beeldbepalende ligging in Lutke Saaxum. Oude boerderijplaats, oud kloosterbezit van Weitwerd. Erf met hoog opgaand geboomte. Ensemble met boerderij nr. 48 (opgenomen onder Baflo).



**Klein Garnwerd 1**    x   xx   xx   x   x

Kop-hals-rompboerderij met tweekapsschuur, achtergevel uit Interbellum, en langgerekt voorhuis met decoratieve elementen in electische stijl. Oude boerderijplaats, erf met hoog opgaand geboomte en gracht. Beeldbepalende ligging op de beschermde wierde Alinghuizen.




**Maarhuizen 1**    x   xx   xxx   x   x

Kop-hals-rompboerderij in ambachtelijk-traditionele trant. Met schuurgevels naar de weg gekeerd. Oude boerderijplaats, fraai erf met singels en gracht. Beeldbepalende ligging op de beschermde wierde van Maarhuizen. Ensemble met rijksmonumentale boerderij nr. 3.



**Meeden 63**    x   xx   xxx   xx   x

Oldambtster boerderij 'Goldhoorn'. Voorgevel met wolfeind en lijstgoot. Nokrichting evenwijdig aan de Meeden / oude laan. Erf met hoog opgaand geboomte, bruggetje en stookhut. Beeldbepalende ligging op de overgang tussen de zuidelijke uitbreiding van Winsum en het open meedenlandschap.



cultuurhistorisch  
 architectuurhist.  
 stedenbouwk.  
 /ensemble  
 authenticiteit  
 zeldzaamheid

**Garnwerderweg 9**    x   xx   xx   xx   xx

Villa 'Ma Retraïte' uitgevoerd in verstrakte Amsterdamse schoolarchitectuur. Beeldbepalende ligging in open landschap ten westen van Winsum, op enige afstand van de Garnwerderweg.



**Klein Garnwerd 9**    x   x   xx   x   x

Kop-hals-rompboerderij in ambachtelijk-traditionele trant. Oude boerderijplaats, erf met hoog opgaand geboomte. Beeldbepalende ligging in het wierdenlandschap tussen het Oude Diepje en het rechtgetrokken Reitdiep.



**Maarhuizen 6**    x   xxx   xx   x   x

Kop-hals-rompboerderij 'de Meeren' met voorhuis voorzien van decoratieve elementen in Eclectische stijl. Oude boerderijplaats, erf met hoog opgaand geboomte, hekpalen. Beeldbepalende ligging in open wierdelandschap ten oosten van Mensingeweer, nabij de Snaphaanstocht.



**Onderdendamsterw. 53**    xx   xxx   xx   x   xx

Kop-rompboerderij uit het Interbellum, gebouwd door steenfabrikantenfamilie Timmer, evenals Tinallingerweg 1. Verstrakte Amsterdamse Schoolarchitectuur. Beeldbepalende ligging in open, afgetichelde landschap langs het Winsumerdiep, evenwijdig aan de Onderdendamsterweg.





cultuurhistorisch  
 architectuurhist.  
 stedenbouwk.  
 /ensemble  
 authenticiteit  
 zeldzaamheid

**Oude AE 1** x xx xx x xx

Keuterij / vm arbeiderswoning van het krimpentype. Sobere architectuur uit eerste helft twintigste eeuw. Voorgevel met topgevel. Beeldbepalende ligging in open landschap.



**Ranum 1** x xxx xxx xxx xx

Forse kop-hals-rompboerderij met bijschuur en koetshuis. Voorhuis in de vorm van blokvormig dwarshuis in Eclectische stijl. Zeer beeldbepalende ligging nabij kruising van wegen. Ruim, omgracht erf met hoog opgaand geboomte.



**Ranum 7** xx xx xxx xxx xx

Kop-hals-rompboerderij in ambachtelijk-traditionele trant. Voorhuis uitgevoerd met zadeldak tussen topgevels. Laat-middeleeuwse kern. Oude boerderijplaats, beeldbepalende ligging in het open landschap en op de beschermde wierde van Ranum. Zorgwekkende staat van onderhoud.



**Schaphalsterzijl 1** x xx xx x x

Kop-hals-rompboerderij 'Schaphalsterheerd' met voorhuis uitgevoerd als dwarshuis in ambachtelijk-traditionele trant. Oude boerderijplaats, erf met hoog opgaand geboomte. Beeldbepalend gelegen tussen de weg en het Winsumerdiep. Ensemble met naastgelegen vm arbeiderswoning nr. 2.



cultuurhistorisch  
 architectuurhist.  
 stedenbouwk.  
 /ensemble  
 authenticiteit  
 zeldzaamheid

**Oude AE 5** x x xx

Kop-hals-rompboerderij in ambachtelijk-traditionele trant. Hoofdvorm is nog grotendeels gaaf, gevels zijn gewijzigd. Beeldbepalende ligging in open landschap, vlakbij en evenwijdig aan de Oude AE.



**Ranum 6** x xx xxx xx x

Kop-rompboerderij met langgerekt voorhuis in ambachtelijk-traditionele trant met voorgevel voorzien van topgevel. Oude boerderijplaats, erf met hoog opgaand geboomte. Beeldbepalend gelegen in het open wierdelandschap en op de beschermde wierde van Ranum. Ensemble met nr. 3.



**Ringoven 5 en 14** xx xx xxx xx xxx

Fabriekshal (jaren '60), ringoven (1911) en (afgetopte) fabriekspijp van voorm. steenfabriek Woellust (1795-1981) laatstelijk genaamd 'Steen- en draineerbuizenfabriek "Ringoven"'. Herinnering aan industriële verleden, steenfabricage aan het diep. Beeldbepalende ligging in landschap.



**Schaphalsterzijl 2** x xx xx xx xx

Vm arbeiderswoning in de vorm van een krimpenhuis uit begin twintigste eeuw. Sobere ambachtelijk-traditionele bouwtrant, voorgevel met topgevel. Beeldbepalend gelegen tussen de weg en het Winsumerdiep. Ensemble met naastgelegen boerderij nr. 1.





cultuurhistorisch  
 architectuurhist.  
 stedenbouwk.  
 /ensemble  
 authenticiteit  
 zeldzaamheid

**Schaphalsterzijl 7** x xx xx x x

Kop-hals-rompboerderij met voorhuis uitgevoerd als dwarshuis met symmetrische voorgevel en omlopend schilddak. Beeldbepalende ligging in het open landschap van de Reitdieppolder, evenwijdig aan en pal naast het Reitdiep.



**Schilligeham 3** x xx xx x x

Kop-hals-rompboerderij. Ambachtelijk-traditionele trant. Voorhuis voorzien van wolfseind. Omgracht erf met bruggetje. Beeldbepalende ligging in open landschap van Reitdiepmeanders, evenwijdig aan de weg. Ensemble met nr. 4.



**Schilligeham 6** x xx xx x x

Kop-hals-rompboerderij met bijschuur. Oude boerderijplaats. Beeldbepalende ligging in open wierdelandschap, op de flank van de (beschermde) wierde van Schilligeham. Ensemble met boerderij nr. 7.



**Takkebosserweg 1** x x x

Kop-rompboerderij in ambachtelijk-traditionele trant. Voorhuis voorzien van wolfseind. Met de schuurgevels naar de weg gekeerd. Hoofdvorm is gaaf, gevels zijn gewijzigd. Oude boerderijplaats. Op ruime afstand van de weg.



cultuurhistorisch  
 architectuurhist.  
 stedenbouwk.  
 /ensemble  
 authenticiteit  
 zeldzaamheid

**Schilligeham 2** x xx xx x x

Kop-hals-rompboerderij met tweekapsschuur. Ambachtelijk-traditionele trant. Oude boerderijplaats. Erf met hoog opgaand geboomte. Beeldbepalende ligging in open landschap van Reitdiepmeanders, nabij het Oude Diepje, op forse afstand van de doorgaande weg.



**Schilligeham 4** x x x

Kop-hals-rompboerderij. Voorhuis uitgevoerd met zadeldak tussen topgevels. Hoofdvorm is gaaf, gevelbeeld is gewijzigd / vernieuwd. Oude boerderijplaats, erf met hoog opgaand geboomte. Ensemble met nr. 3.



**Schilligeham 7** x xx xx x x

Boerderij met villavormig voorhuis uit omstreeks 1900. Details in de stijl van de neorenaissance (oa. aanzet- en sluitstenen). Oude boerderijplaats, erf met hoog opgaand geboomte. Beeldbepalende ligging in open wierdelandschap, op de (beschermde) wierde Schilligeham. Ensemble met boerderij nr. 6.



**Tinallingerweg 1** xx xxx xx x xx

Kop-rompboerderij 'de Klinker' uit het Interbellum, gebouwd door steenfabrikantenfamilie Timmer, evenals Onderdend.weg 53. Opmerkelijke, expressionist. architectuur, verwant aan Amsterdamse school. Beeldbep. ligging in open meedenlandschap nabij kruising met Onderdendamsterweg.





cultuurhistorisch  
 architectuurhist.  
 stedenbouwk.  
 /ensemble  
 authenticiteit  
 zeldzaamheid

**Trekweg nr Onderd. 26** x x x

Boerderij met villavormig voorhuis in Interbellumarchitectuur. Hoofdvorm is gaaf, schuur is vernieuwd. Beeldbepalende ligging in open landschap, op forse afstand van de doorgaande weg.



**Winsumermeeden 3** x x xx

Kop-rompboerderij met voorhuis uitgevoerd als dwarshuis. Hoofdvorm is gaaf, voorhuis is vernieuwd. Oude boerderijplaats, erf met hoog opgaand geboomte. Beeldbepalende ligging in het open meedenlandschap, evenwijdig aan de Wetsingermaar en op forse afstand van de weg.



**Winsumerstraatweg 1** x x xx x x

Kop-rompboerderij is sobere Interbellumarchitectuur. Voorhuis uitgevoerd met omlopend schilddak. Beeldbepalende ligging in open landschap en aan doorgaande route ten zuiden van Winsum.



**Winsumerstraatweg 8** x xx xxx xx x

Oldambtster boerderij 'Huize Tilburg' ofwel 'Roos van Saron' met bijschuur. Ambachtelijk-traditionele trant. Beeldbepalende ligging evenwijdig aan de doorgaande weg. Voorgevel richting Wetsingermaar gekeerd. Ensemble met naastgelegen krimpenshuis Provincialeweg 40 (Wetsinge).



cultuurhistorisch  
 architectuurhist.  
 stedenbouwk.  
 /ensemble  
 authenticiteit  
 zeldzaamheid

**Winsumermeeden 2** x xx xx x x

Oldambtster boerderij 'Veldzicht' in Interbellumarchitectuur. Voorhuis voorzien van wolfseind. Oude boerderijplaats, erf met hoog opgaand geboomte. Beeldbepalende ligging in het open meedenlandschap, haaks op de Winsumermeeden.



**Winsumerm. 7 / 7A** x xx xx x xx

Kop-rompboerderij 'Luchtenborg' met bijbehorende arbeiderswoning van het krimpentype. Oude boerderijplaats. Beeldbepalende ligging in het open meedenlandschap, evenwijdig aan de Wetsingermaar en op zeer forse afstand van de weg.



**Winsumerstraatwg 3** x xx xxx x xx

Boerderij 'Klein Tijum'. Boerderij met bijschuur. Voorhuis voorzien van zadeldak tussen topgevels. Met laat-negentiende eeuwse schuurgevels naar de doorgaande weg gekeerd. Oude boerderijplaats. Laat-middeleeuwse kern. Zeer beeldbepalend gelegen aan doorgaande route.

