TG010.
TG011.
TG012.
TG013.
TG014.
TG015.
TG016.
TG017.
TG018.
TG019.
TG020.
TG021.
TG022.
TG023.
TG024.
TG025.
TG026.
1a
1b
2
3a
3b
4a
4b
Tiel
West Maas en Waal
Legenda
Gemeentegrens
Dijkpaal + nummer
Dijkvakverdeling
Pand
Perceelsgrens
Verleggingsplan
N.B.: Alleen de te verleggen kabels zijn weergegeven.
ki-nw-datatransport-KPN-g
ki-nw-datatransport-Rijkswaterstaat Oost-NL
ki-nw-datatransport-Ziggo-g
ki-nw-elektriciteit ls-Liander-g
ki-nw-elektriciteit ls-Rijkswaterstaat Oost-NL
ki-nw-elektriciteit ms-Liander-g
ki-nw-gas ld-Liander-g
ki-nw-riolering onder druk-Gemeente Tiel-g
ki-nw-riolering onder druk-Gem. West Betuwe
ki-nw-water-Vitens-g
Werkstrook Cat 2
Ontwerp dijkversterking Tiel - Waardenburg t.b.v. realisatie
Dijk - Taludlijn
Verharding - Kantopsluiting
Verharding - Asfalt rood
Verharding - Asfalt
Verharding - Betonstraatsteen
Verharding - Grasbetonsteen
Halfverharding
Dijk - Steenbekleding
Dijk - Kruin
Klei-ingraving t.b.v. beheerstrook
Dijk - Berm
Dijk - talud
Behoud huidige taludhelling
Basisontwerp t.b.v. realisatie - Verleggingsplan
(behorend bij Baseline 6.0)
Blad 1 van 12
Status: Definitief
Datum: 07-10-2020
Schaal: 1:1.500
Formaat: A0
0 10 20 30 40 50 meter
N
Waterschap
Rivierenland

TG026.
TG027.
TG028.
TG029.
TG030.
TG031.
TG032.
TG033.
TG034.
TG035.
TG036.
TG037.
TG038.
Tiel
West Maas en Waal
Legenda
Gemeentegrens
Dijkpaal + nummer
Dijkvakverdeling
Pand
Perceelsgrens
Verleggingsplan
N.B.: Alleen de te verleggen kabels zijn weergegeven.
ki-nw-datatransport-KPN-g
ki-nw-datatransport-Rijkswaterstaat Oost-NL
ki-nw-datatransport-Ziggo-g
ki-nw-elektriciteit ls-Liander-g
ki-nw-elektriciteit ls-Rijkswaterstaat Oost-NL
ki-nw-elektriciteit ms-Liander-g
ki-nw-gas ld-Liander-g
ki-nw-riolering onder druk-Gemeente Tiel-g
ki-nw-riolering onder druk-Gem. West Betuwe
ki-nw-water-Vitens-g
Werkstrook Cat 2
Ontwerp dijkversterking Tiel - Waardenburg t.b.v. realisatie
Dijk - Taludlijn
Verharding - Kantopsluiting
Verharding - Asfalt rood
Verharding - Asfalt
Verharding - Betonstraatsteen
Verharding - Grasbetonsteen
Halfverharding
Dijk - Steenbekleding
Dijk - Kruin
Klei-ingraving t.b.v. beheerstrook
Dijk - Berm
Dijk - talud
Behoud huidige taludhelling
Basisontwerp t.b.v. realisatie - Verleggingsplan
(behorend bij Baseline 6.0)
Blad 2 van 12
Status: Definitief
Datum: 07-10-2020
Schaal: 1:1.500
Formaat: A0
N
Waterschap
Rivierenland

TG039.
TG040.
TG041.
TG042.
TG043.
TG044.
TG045.
TG046.
TG047.
TG048.
TG049.
TG050.
TG051.
TG052.
TG053.
Tiel
West Betuwe
Tiel
West Maas en Waal
West Betuwe
West Maas en Waal
Legenda
Gemeentegrens
Dijkpaal + nummer
Dijkvakverdeling
Pand
Perceelsgrens
Verleggingsplan
N.B.: Alleen de te verleggen kabels zijn weergegeven.
ki-nw-datatransport-KPN-g
ki-nw-datatransport-Rijkswaterstaat Oost-NL
ki-nw-datatransport-Ziggo-g
ki-nw-elektriciteit ls-Liander-g
ki-nw-elektriciteit ls-Rijkswaterstaat Oost-NL
ki-nw-elektriciteit ms-Liander-g
ki-nw-gas ld-Liander-g
ki-nw-riolering onder druk-Gemeente Tiel-g
ki-nw-riolering onder druk-Gem. West Betuwe
ki-nw-water-Vitens-g
Werkstrook Cat 2
Ontwerp dijkversterking Tiel - Waardenburg t.b.v. realisatie
Dijk - Taludlijn
Verharding - Kantopsluiting
Verharding - Asfalt rood
Verharding - Asfalt
Verharding - Betonstraatsteen
Verharding - Grasbetonsteen
Halfverharding
Dijk - Steenbekleding
Dijk - Kruin
Klei-ingraving t.b.v. beheerstrook
Dijk - Berm
Dijk - talud
Behoud huidige taludhelling
Basisontwerp t.b.v. realisatie - Verleggingsplan
(behorend bij Baseline 6.0)
Blad 3 van 12
Status: Definitief
Datum: 07-10-2020
Schaal: 1:1.500
Formaat: A0
0 10 20 30 40 50 meter
N
Waterschap
Rivierenland

TG052.
TG053.
TG054.
TG055.
TG056.
TG057.
TG058.
TG059.
TG060.
TG061.
TG062.
TG063.
TG064.
TG065.
TG066.
TG067.
TG068.
TG069.
TG070.
TG071.
TG072.
TG073.
TG074.
9
10
11
12
13
14
Legenda
Gemeentegrens
Dijkpaal + nummer
Dijkvakverdeling
Pand
Perceelsgrens
Verleggingsplan
N.B.: Alleen de te verleggen kabels zijn weergegeven.
ki-nw-datatransport-KPN-g
ki-nw-datatransport-Rijkswaterstaat Oost-NL
ki-nw-datatransport-Ziggo-g
ki-nw-elektriciteit ls-Liander-g
ki-nw-elektriciteit ls-Rijkswaterstaat Oost-NL
ki-nw-elektriciteit ms-Liander-g
ki-nw-gas ld-Liander-g
ki-nw-riolering onder druk-Gemeente Tiel-g
ki-nw-riolering onder druk-Gem. West Betuwe
ki-nw-water-Vitens-g
Werkstrook Cat 2
Ontwerp dijkversterking Tiel - Waardenburg t.b.v. realisatie
Dijk - Taludlijn
Verharding - Kantopsluiting
Verharding - Asfalt rood
Verharding - Asfalt
Verharding - Betonstraatsteen
Verharding - Grasbetonsteen
Halfverharding
Dijk - Stoenbekleding
Dijk - Kruin
Klei-ingraving t.b.v. beheerstrook
Dijk - Berm
Dijk - talud
Behoud huidige taludhelling
Basisontwerp t.b.v. realisatie - Verleggingsplan
(behorend bij Baseline 6.0)
Blad 4 van 12
Status: Definitief
Datum: 07-10-2020
Schaal: 1:1,500
Formaat: A0
0 10 20 30 40 50 60 meter
N
Waterschap
Rivierenland

TG072.
TG073.
TG074.
TG075.
TG076.
TG077.
TG078.
TG079.
TG080.
TG081.
TG082.
TG083.
TG084.
Legenda
Gemeentegrens
Dijkpaal + nummer
Dijkvakverdeling
Pand
Perceelsgrens
Verleggingsplan
N.B.: Alleen de te verleggen kabels zijn weergegeven.
ki-nw-datatransport-KPN-g
ki-nw-datatransport-Rijkswaterstaat Oost-NL
ki-nw-datatransport-Ziggo-g
ki-nw-elektriciteit ls-Liander-g
ki-nw-elektriciteit ls-Rijkswaterstaat Oost-NL
ki-nw-elektriciteit ms-Liander-g
ki-nw-gas ld-Liander-g
ki-nw-riolering onder druk-Gemeente Tiel-g
ki-nw-riolering onder druk-Gem. West Betuwe
ki-nw-water-Vitens-g
Werkstrook Cat 2
Ontwerp dijkversterking Tiel - Waardenburg t.b.v. realisatie
Dijk - Taluddijk
Verharding - Kantopsluiting
Verharding - Asfalt rood
Verharding - Asfalt
Verharding - Betonstraatsteen
Verharding - Grasbetonsteen
Halfverharding
Dijk - Steenbekleding
Dijk - Kruin
Klei-ingraving t.b.v. beheerstrook
Dijk - Berm
Dijk - talud
Behoud huidige taluchelling
Basisontwerp t.b.v. realisatie - Verleggingsplan
(behorend bij Baseline 6.0)
Blad 5 van 12
Status: Definitief
Datum: 07-10-2020
Schaal: 1:1.500
Formaat: A0
0 10 20 30 40 50 60 meter
N
Waterschap Rivierenland

TG084.
TG085.
TG086.
TG087.
TG088.
TG089.
TG090.
TG091.
TG092.
TG093.
TG094.
TG095.
TG096.
TG097.
16b
16a
17a
17b
18a
18b
19
West Betuwe
Maasdriel
Legenda
Gemeentegrens
Dijkpaal + nummer
Dijkvakverdeling
Pand
Perceelsgrens
Verleggingsplan
N.B.: Alleen de te verleggen kabels zijn weergegeven.
ki-nw-datatransport-KPN-g
ki-nw-datatransport-Rijkswaterstaat Oost-NL
ki-nw-datatransport-Ziggo-g
ki-nw-elektriciteit ls-Liander-g
ki-nw-elektriciteit ls-Rijkswaterstaat Oost-NL
ki-nw-elektriciteit ms-Liander-g
ki-nw-gas ld-Liander-g
ki-nw-riolering onder druk-Gemeente Tiel-g
ki-nw-riolering onder druk-Gem. West Betuwe
ki-nw-water-Vitens-g
Werkstrook Cat 2
Ontwerp dijkversterking Tiel - Waardenburg t.b.v. realisatie
Dijk - Taludlijn
Verharding - Kantopsluiting
Verharding - Asfalt rood
Verharding - Asfalt
Verharding - Betonstraatsteen
Verharding - Grasbetonsteen
Halfverharding
Dijk - Steenbekleding
Dijk - Kruin
Klei-ingraving t.b.v. beheerstrook
Dijk - Berm
Dijk - talud
Behoud huidige taludhelling
Basisontwerp t.b.v. realisatie - Verleggingsplan
(behorend bij Baseline 6.0)
Blad 6 van 12
Status: Definitief
Datum: 07-10-2020
Schaal: 1:1.500
Formaat: A0
N
Waterschap
Rivierenland

TG127.
TG097.
TG098.
TG099.
TG100.
TG101.
TG102.
TG103.
TG104.
TG105.
TG106.
TG107.
TG108.
TG109.
TG110.
TG111.
TG112.
TG113.
TG114.
TG115.
TG116.
TG117.
24a
19
20a
20b
21a
21b
21c
21d
21e
West Betuwe
Maasdriel
Legenda
Gemeentegrens
Dijkpaal + nummer
Dijkvakverdeling
Pand
Perceelsgrens
Verleggingsplan
N.B.: Alleen de te verleggen kabels zijn weergegeven.
ki-nw-datatransport-KPN-g
ki-nw-datatransport-Rijkswaterstaat Oost-NL
ki-nw-datatransport-Ziggo-g
ki-nw-elektriciteit ls-Liander-g
ki-nw-elektriciteit ls-Rijkswaterstaat Oost-NL
ki-nw-elektriciteit ms-Liander-g
ki-nw-gas ld-Liander-g
ki-nw-riolering onder druk-Gemeente Tiel-g
ki-nw-riolering onder druk-Gem. West Betuwe
ki-nw-water-Vitens-g
Werkstrook Cat 2
Ontwerp dijkversterking Tiel - Waardenburg t.b.v. realisatie
Dijk - Taludlijn
Verharding - Kantopsluiting
Verharding - Asfalt rood
Verharding - Asfalt
Verharding - Betonstraatsteen
Verharding - Grasbetonsteen
Halfverharding
Dijk - Steenbekleding
Dijk - Kruin
Klei-ingraving t.b.v. beheerstrook
Dijk - Berm
Dijk - talud
Behoud huidige taludhelling
Basisontwerp t.b.v. realisatie - Verleggingsplan
(behorend bij Baseline 6.0)
Blad 7 van 12
Status: Definitief
Datum: 07-10-2020
Schaal: 1:1.500
Formaat: A0
N
Waterschap
Rivierenland

TG131.
TG130.
TG129.
TG128.
TG127.
TG126.
TG125.
TG124.
TG123.
TG122.
TG121.
TG120.
TG119.
TG118.
TG117.
TG116.
24d
24c
24b
24a
23d
23c
23b
23a
22
21b
21c
21d
Legenda
Gemeentegrens
Dijkpaal + nummer
Dijkvakverdeling
Pand
Perceelsgrens
Verleggingsplan
N.B.: Alleen de te verleggen kabels zijn weergegeven.
ki-nw-datatransport-KPN-g
ki-nw-datatransport-Rijkswaterstaat Oost-NL
ki-nw-datatransport-Ziggo-g
ki-nw-elektriciteit ls-Liander-g
ki-nw-elektriciteit ls-Rijkswaterstaat Oost-NL
ki-nw-elektriciteit ms-Liander-g
ki-nw-gas ld-Liander-g
ki-nw-riolering onder druk-Gemeente Tiel-g
ki-nw-riolering onder druk-Gem. West Betuwe
ki-nw-water-Vitens-g
Werkstrook Cat 2
Ontwerp dijkversterking Tiel - Waardenburg t.b.v. realisatie
Dijk - Taludlijn
Verharding - Kantopsluiting
Verharding - Asfalt rood
Verharding - Asfalt
Verharding - Betonstraatsteen
Verharding - Grasbetonsteen
Halfverharding
Dijk - Steenbekleding
Dijk - Kruin
Klei-ingraving t.b.v. beheerstrook
Dijk - Berm
Dijk - talud
Behoud huidige taludhelling
Basisontwerp t.b.v. realisatie - Verleggingsplan
(behorend bij Baseline 6.0)
Blad 8 van 12
Status: Definitief
Datum: 07-10-2020
Schaal: 1:1,500
Formaat: A0
0 10 20 30 40 50 60 meter
N
Waterschap Rivierenland



Basisontwerp t.b.v. realisatie - Verleggingsplan (behorend bij Baseline 6.0)

Blad 9 van 12

Status: Definitief
Datum: 07-10-2020
Schaal: 1:1.500
Formaat: A0



Basisontwerp t.b.v. realisatie - Verleggingsplan (behorend bij Baseline 6.0)

Blad 10 van 12

Status: Definitief
Datum: 07-10-2020
Schaal: 1:1,500
Formaat: A0

Waterschap Rivierenland

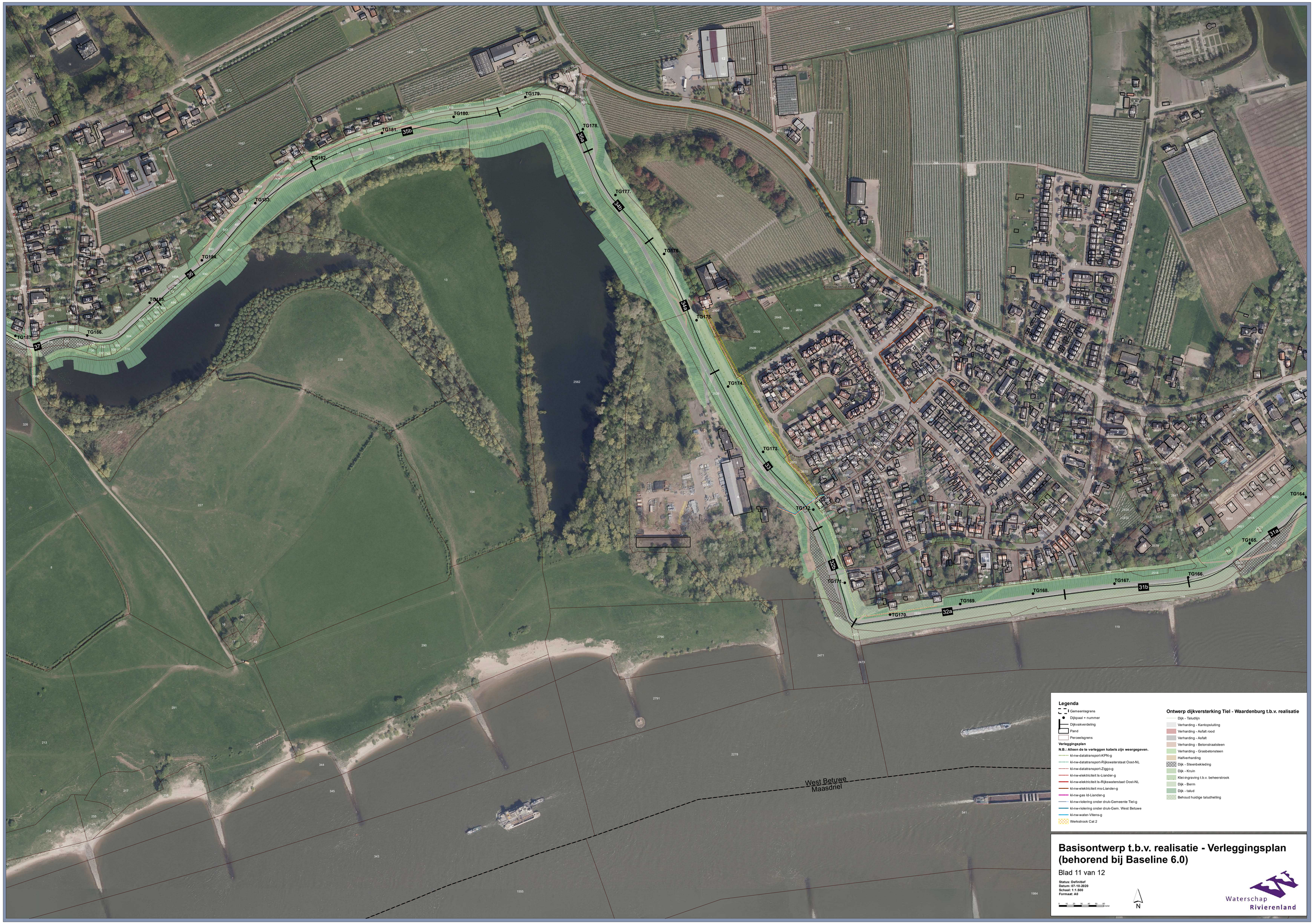

Basisontwerp t.b.v. realisatie - Verleggingsplan (behorend bij Baseline 6.0)

Blad 11 van 12

Status: Definitief
Datum: 07-10-2020
Schaal: 1:1.500
Formaat: A0


TG187.
TG188.
TG189.
TG190.
TG191.
TG192.
TG193.
TG194.
TG195.
TG196.
TG197.
TG198.
TG199.
TG200.
TG201.
TG202.
TG203.
TG204.
TG205.
37
38
39
40
41a
41b
41c
Legenda
Gemeentegrens
Dijkpaal + nummer
Dijkvakverdeling
Pand
Perceelsgrens
Verleggingsplan
N.B.: Alleen de te verleggen kabels zijn weergegeven.
ki-nw-datatransport-KPN-g
ki-nw-datatransport-Rijkswaterstaat Oost-NL
ki-nw-datatransport-Ziggo-g
ki-nw-elektriciteit ls-Liander-g
ki-nw-elektriciteit ls-Rijkswaterstaat Oost-NL
ki-nw-elektriciteit ms-Liander-g
ki-nw-gas ld-Liander-g
ki-nw-riolering onder druk-Gemeente Tiel-g
ki-nw-riolering onder druk-Gem. West Betuwe
ki-nw-water-Vitens-g
Werkstrook Cat 2
Ontwerp dijkversterking Tiel - Waardenburg t.b.v. realisatie
Dijk - Taludlijn
Verharding - Kantopsluiting
Verharding - Asfalt rood
Verharding - Asfalt
Verharding - Betonstraatsteen
Verharding - Grasbetonsteen
Halfverharding
Dijk - Steenbekleding
Dijk - Kruin
Klei-ingraving t.b.v. beheerstrook
Dijk - Berm
Dijk - talud
Behoud huidige taludhelling
Basisontwerp t.b.v. realisatie - Verleggingsplan
(behorend bij Baseline 6.0)
Blad 12 van 12
Status: Definitief
Datum: 07-10-2020
Schaal: 1:1.500
Formaat: A0
0 10 20 30 40 50 60 meter
N
Waterschap
Rivierenland