AGEL adviseurs

ruimte
infra
bouw
milieu

Verkennend bodemonderzoek

Kammetweg (naast nr. 2) te Andel

INZICHT & OVERZICHT

AGEL adviseurs

ruimte
infra
bouw
milieu

Verkennend bodemonderzoek

Kammetweg (naast nr. 2) te Andel

Opdrachtgever	:	Dhr. H. Crielaard
		Hoge Maasdijk 58
		4281 NH ANDEL
Projectnummer	:	20170466
Status rapport / versie nr.	:	Definitief 02
Datum	:	08 september 2017
Opgesteld door	:	ing. E. Kivits
Gecontroleerd door	:	ing. J. Reurich
Voor akkoord	:	ing. E. Kivits

Paraaf :

Versie nr.	Datum	Omschrijving	Opgesteld door	Gecontroleerd door
D.01	06-09-2017	Kammetweg (naast nr. 2) te Andel	EK	JR
D.02	08-09-2017	Rapportage definitief na bespreking met opdrachtgever	EK	JR

kwaliteitswaarborg bodembeheer SIKB
BRL SIKB 2000

Eerland CERTIFICATION
NEN-EN ISO 9001
ISO 9001

Postbus 4156
4900 CD Oosterhout
Hoevestein 20b
4903 SC Oosterhout

t.(0162) 456481
f.(0162) 435588
info@ageladviseurs.nl
www.ageladviseurs.nl

SAMENVATTING

Aanleiding en doel

In opdracht van Dhr. H. Crielaard heeft AGEL adviseurs een verkennend bodemonderzoek uitgevoerd ter plaatse van een locatie aan de Kammetweg (naast nr. 2) te Andel.De locatie betreft een perceel van circa 1.500 m^2 met daarop een schuur gesitueerd. De aanleiding voor het uitvoeren van het bodemonderzoek vormt de voorgenomen ruimtelijke ontwikkeling op de locatie. Het verkennend bodemonderzoek heeft als doel inzicht te krijgen in de actuele milieuhygiënische kwaliteit van de bodem.

Resultaten vooronderzoek en hypothese

Op basis van de resultaten van het vooronderzoek wordt de onderzoekslocatie aangemerkt als een, voor bodemverontreiniging, onverdachte locatie. Dit betekent dat conform de NEN 5740 de strategie ONV-NL van toepassing is geacht.

Uitvoering veld- en laboratoriumonderzoek

Het plaatsen van de boringen en peilbuis is op 23 augustus 2017 door de heer D.K.J. van de Giessen uitgevoerd, conform de voorschriften en werkwijze van het protocol 2001. De monstername van het grondwater heeft plaatsgevonden op 30 augustus 2017 door de heer D.K.J. van de Giessen, conform protocol 2002. Betreffende heer Van de Giessen is een ervaren geregistreerde veldmedewerker. De grond- en grondwatermonsters zijn geanalyseerd door het milieulaboratorium van Eurofins OMEGAM Laboratoria te Amsterdam. De chemische analyses zijn uitgevoerd conform de accreditatie AS3000 waarvoor Eurofins OMEGAM Laboratoria door de Raad voor Accreditatie (RvA) erkend is als testlaboratorium.

Conclusies

Op basis van de resultaten van het uitgevoerde verkennend bodemonderzoek wordt het volgende geconcludeerd:

- In het mengmonster van de zandige bovengrond zijn maximaal licht verhoogde gehalten aan lood, zink en PCB's (som 7) aangetoond;
- In het mengmonster van de kleiige ondergrond is maximaal een licht verhoogd gehalte aan PCB's aangetoond;
- In het grondwater overschrijdt het gehalte aan barium de betreffende streefwaarde;
- De resultaten van het uitgevoerde verkennend bodemonderzoek geven geen aanleiding voor het verrichten van een nader bodemonderzoek naar de aard, omvang en risico's van de tijdens onderhavig onderzoek aangetoonde lichte verontreinigingen;
- De milieuhygiënische kwaliteit van de bodem vormt geen bezwaar voor het voorgenomen ruimtelijke ontwikkeling.

SAMENVATTING

INHOUD blz.

1 INLEIDING 3
2 VOORONDERZOEK 4
2.1 Algemeen en bronvermelding 4
2.2 Locatiegegevens en huidige situatie 5
2.3 Historische gegevens 6
2.4 Toekomstig gebruik 6
2.5 Bodemopbouw en geohydrologie 6
2.6 Financieel juridische informatie 6
2.7 Conclusie vooronderzoek en hypothese 6
3 VELD- EN LABORATORIUMONDERZOEK 7
3.1 Kwalibo vereisten 7
3.2 Opzet en uitvoering 7
3.3 Resultaten veldonderzoek 8
3.4 Monsterselectie en chemische analyses 8
4 RESULTATEN EN INTERPRETATIE 10
4.1 Toetsingskader 10
4.2 Toetsing analyseresultaten 10
4.2.1 Analyseresultaten 10
4.2.2 Resultaten grondonderzoek 11
4.2.3 Resultaten grondwateronderzoek 11
4.3 Bespreking van de resultaten 11
4.3.1 Resultaten grond 11
4.3.2 Resultaten grondwater 11
4.3.3 Toetsing van de hypothese 12
5 CONCLUSIES EN AANBEVELINGEN 13
6 NORMERING EN BETROUWBAARHEID 14

BIJLAGEN

1 Locatiekaart
2 Kadastrale gegevens
3 Situatietekening met boorpunten
4 Boorbeschrijvingen
5 Analysecertificaten
6 Toetsing analyseresultaten
7 Toelichting en achtergrond toetsingskader
8 Relevante informatie vooronderzoek
9 Fotoreportage
10 Onafhankelijkheidsverklaring

© AGEL adviseurs 2017

Niets uit deze uitgave mag worden verveelvoudigd en/of openbaar gemaakt worden door middel van druk, fotokopie of op welke andere wijze dan ook zonder voorgaande toestemming van AGEL adviseurs bv, noch mag het zonder een dergelijke toestemming worden gebruikt voor enig ander werk dan waarvoor het is vervaardigd.

1 INLEIDING

In opdracht van Dhr. H. Crielaard heeft AGEL adviseurs een verkennend bodemonderzoek uitgevoerd ter plaatse van een locatie aan de Kammetweg (naast nr. 2) te Andel.

De locatie betreft een perceel van circa 1.500 m^2 met daarop een schuur gesitueerd.

De aanleiding voor het uitvoeren van het bodemonderzoek vormt de voorgenomen ruimtelijke ontwikkeling op de locatie.

Het verkennend bodemonderzoek heeft als doel inzicht te krijgen in de actuele milieuhygiënische kwaliteit van de bodem. Op basis van de resultaten van het verkennend bodemonderzoek dient te worden vastgesteld of de milieuhygiënische kwaliteit van de bodem een beletsel vormt voor de voorgenomen ruimtelijke ontwikkeling de locatie.

Het voorliggende bodemonderzoek is uitgevoerd conform de richtlijn voor verkennend bodemonderzoek (NEN 5740+A1, Bodem - Landbodem - Strategie voor het uitvoeren van verkennend bodemonderzoek - Onderzoek naar de milieuhygiënische kwaliteit van bodem en grond, d.d. april 2016).

De veldwerkzaamheden zijn uitgevoerd conform de BRL SIKB 2000 (protocollen 2001 en 2002).

In het voorliggende rapport komen de volgende aspecten aan de orde:
- Vooronderzoek en onderzoekshypothese (hoofdstuk 2);
- Uitgevoerde veld- en laboratoriumwerkzaamheden (hoofdstuk 3);
- Resultaten en interpretatie (hoofdstuk 4);
- Conclusies en aanbevelingen (hoofdstuk 5).

In hoofdstuk 6 wordt tenslotte een toelichting gegeven op het normenkader en de factoren die van invloed kunnen zijn op de betrouwbaarheid van het onderzoek.

2 VOORONDERZOEK

2.1 Algemeen en bronvermelding

Onderdeel van het verkennend bodemonderzoek is het verrichten van een vooronderzoek conform de NEN 5725 (Bodem - Leidraad voor het uitvoeren van vooronderzoek bij verkennend, oriënterend en nader onderzoek, versie januari 2009). Op basis van het vooronderzoek is bepaald of op de locatie of op delen van de locatie bodemverontreiniging verwacht kan worden. Voor de afbakening van de onderzoekslocatie is gekozen voor een perceelsgewijze afbakening waarop de voorgenomen ruimtelijke ontwikkeling betrekking heeft. Het geografisch gebied waarop het vooronderzoek betrekking heeft richt zich op de onderzoekslocatie waarbinnen het geografisch besluitvormingsgebied valt en de aangrenzende percelen tot een maximale afstand van 25 meter. Bij het vooronderzoek is informatie verzameld over het voormalige, huidige en toekomstige gebruik van de locatie. Hierin worden drie niveaus onderscheiden: het beperkte, het standaard en het uitgebreide vooronderzoek. Gezien de doelstelling van het bodemonderzoek is uitgegaan van een vooronderzoek op standaardniveau. Het vooronderzoek heeft bestaan uit de volgende activiteiten:

- Opvragen van informatie bij de opdrachtgever, eigenaar en gemeente;
- Bepaling omvang (bodem- en) vooronderzoeksgebied;
- Het verrichten van een locatie-inspectie.

Ten behoeve van het vooronderzoek is, op verzoek van AGEL adviseurs, door de gemeente Woudrichem informatie beschikbaar gesteld over de bij de gemeente bekende relevante gegevens. De relevante kopieën van aanwezige documenten zijn opgenomen in bijlage 8. In het kader van het vooronderzoek zijn de onderstaande bronnen geraadpleegd. Tevens is aangegeven of voor de onderzoekslocatie relevante informatie aangetroffen is.

Tabel 2.1: Geraadpleegde bronnen

Instantie	Geraadpleegd	Aspect	Relevante info aanwezig
Opdrachtgever	Ja	Afbakening onderzoeksgebied Informatie toekomstig, huidig en voormalig gebruik Eerder bodemonderzoek Verwachting niet gesprongen explosieven Verwachting aanwezigheid archeologische waarden	+ + + - -
Gemeente	Ja	BodemInformatiesysteem (BIS) Vervallen Hinderwetvergunningen (statisch) Actuele milieuvergunningen (dynamisch) Bouwvergunningen Archief BOOT/tankenbestand Bodemkwaliteitskaart / Meldingen grondverzet	+ - - - - +
Bevoegd gezag Wbb	Nee	Beschikkingen Wet bodembescherming	-
Regionaal archief	Nee	Historische informatie	-
Kadaster	Ja	Kadastrale situatie Kabels en leidingen informatie (KLIC)	+ -
Locatie-inspectie	Ja	Bodembedreigende activiteiten Verwachting t.a.v. asbest	- -
Bodemloket	Ja	Informatie Landsdekkend beeld/Globis#	-
Locatie-interviews	Nee	N.v.t.	
Literatuur en eigen archief	Ja	Bodemkaart van Nederland (Stiboka/Alterra) Grondwaterkaart van Nederland, TNO Luchtfoto's Historische atlas / Topografische kaart Grondwateronttrekkingen Provinciale milieuverordening (PMV)	+ + - - - -

\+ : Informatie aanwezig m.b.t. onderzoekslocatie;
\- : Geen voor het onderzoek relevante informatie aanwezig m.b.t. onderzoekslocatie.

2.2 Locatiegegevens en huidige situatie

De onderzoekslocatie is in gebruik als terrein met schuur. Het dak en de zijpanelen zijn opgebouwd met asbestcement (golf)platen. De eigenaar zal deze in een later stadium door een gecertificeerd bedrijf laten ontmantelen en afvoeren naar een erkende verwerker. Het voorterrein het verhard middels een tegelverharding en op het achterterrein is een grasverharding aanwezig. In onderstaande tabel 2.2 zijn de locatiegegevens samengevat.

Tabel 2.2: Locatiegegevens

Aspect	Gegevens	
Adres	Kammetweg (naast nr. 2) te Andel	
Kadastraal (bijlage 2)	Gemeente: Woudrichem	
	Sectie: I	Nummer: 1798
Topografie en RD-coördinaten (bijlage 1)	x: 132660	y: 421317
Eigenaar	Dhr. H. Crielaard	
Gebruiker	Dhr. H. Crielaard	
Bestemming/Gebruik	Berging – Stalling (garage –schuur), erf en tuin	

Een situatietekening met begrenzing van de onderzoekslocatie is weergegeven in bijlage 3. In bijlage 9 zijn enkele locatiefoto's opgenomen.

Figuur 2.1: Luchtfoto onderzoekslocatie (met rood aangegeven)

De onderzoekslocatie bevindt zich op in een woonwijk en is gelegen nabij de afgedamde maas. De omgeving van de onderzoekslocatie bestaat uit:

- Noordzijde : Hoge Maasdijk te Andel;
- Oostzijde : Hoge Maasdijk te Andel;
- Zuidzijde : Álbert Schweitzerlaan te Andel;
- Westzijde : Kerkstraat te Andel.

In de directe omgeving van de locatie zijn geen factoren bekend die van invloed zijn op de milieuhygiënische kwaliteit van de bodem ter plaatse van de onderzoekslocatie.

Voor de gemeente Woudrichem is een bodemkwaliteitskaart beschikbaar. Op basis van deze kwaliteitskaart wordt de volgende gebiedseigen bodemkwaliteit verwacht:

- Bodemfunctie: Wonen;
- Ontgravingskaart bovengrond: AW2000;
- Ontgravingskaart ondergrond: AW2000;
- Toepassingskaart generiek: AW2000.

Ter plaatse van de onderzoekslocatie zijn geen grondwaterbeschermingsgebieden, voormalige stortplaatsen danwel ontgrondingen (1950 – 1998) geregistreerd. Diagonaal (van noordwestelijk tot zuidoostelijk) over de onderzoekslocatie loopt een beschermingszone van de noordelijk gelegen waterkering (Hoge Maasdijk) van Waterschap Rivierenland.

2.3 Historische gegevens

Op de locatie en het perceel naast Kammetweg 2 is in mei 1997 een bodemonderzoek uitgevoerd door het Centraal Bodemkundig Bureau, rapportnummer 2007932.
Uit het bodemonderzoek blijkt dat op de gehele locatie de bovengrond licht verontreinigd is met nikkel. In de ondergrond zijn geen verhoogde concentraties aangetroffen. In het grondwater is cadmium licht verhoogd aangetroffen. Arseen is matig verhoogd aangetroffen. Daarnaast is de fenolindex boven de streefwaarde. Bij de bovengrondse dieselolietank zijn in de grond geen verhoogde concentraties aangetroffen. In het grondwater is tolueen licht verhoogd aangetroffen.

In bijlage 8 is de voor het onderzoek relevante informatie opgenomen zoals aangetroffen bij het archiefonderzoek.

2.4 Toekomstig gebruik

In het kader van de voorgenomen ruimtelijke ontwikkeling zal ter plaatse van de onderzoeks-locatie in de toekomst woningbouw worden gerealiseerd.

2.5 Bodemopbouw en geohydrologie

Het maaiveld bevindt zich op ongeveer 1,0 m +NAP. Van de locatie is de in tabel 2.3 opgenomen regionale bodemopbouw achterhaald. De regionale grondwaterstromingsrichting van het eerste watervoerende pakket is overwegend noordelijk.

Tabel 2.3: Bodemopbouw en geohydrologie

Diepte (m -mv)	Formatie	Geohydrologische eenheid	Samenstelling
0 - 10	-	Deklaag	Klei, slibhoudend fijn zand
10 - 40	Formatie van Urk en Sterksel	1e watervoerend pakket	Zandafzetting
40 - 50	Formatie van Tegelen	Scheidende laag	Slecht doorlatende zandige kleilaag

2.6 Financieel juridische informatie

Er zijn geen beperkingen bekend in de Landelijke Voorziening WKPB en de Basisregistratie Kadaster. In het kader van onderhavig bodemonderzoek is behoudens de in bijlage 2 opgenomen kadastrale gegevens geen nadere financieel juridische informatie verzameld.

2.7 Conclusie vooronderzoek en hypothese

Op basis van de resultaten van het vooronderzoek wordt de onderzoekslocatie aangemerkt als een, voor bodemverontreiniging, onverdachte locatie. Dit betekent dat conform de NEN 5740 de strategie ONV-NL van toepassing is geacht.

3 VELD- EN LABORATORIUMONDERZOEK

3.1 Kwalibo vereisten

De veldwerkzaamheden zijn onder certificaat uitgevoerd door Van de Giessen milieupartner conform de vigerende versie van de BRL SIKB 2000 en bijbehorende protocollen. Van de Giessen milieupartner is voor deze werkzaamheden gecertificeerd door Eerland Certification (nummer EC-SIK-20304) en erkend door Rijkswaterstaat Leefomgeving.

De grond- en grondwatermonsters zijn geanalyseerd door het milieulaboratorium van Eurofins OMEGAM Laboratoria te Amsterdam. De chemische analyses zijn uitgevoerd conform de accreditatie AS3000 waarvoor Eurofins OMEGAM Laboratoria door de Raad voor Accreditatie (RvA) erkend is als testlaboratorium.

3.2 Opzet en uitvoering

Het plaatsen van de boringen en peilbuis is op 23 augustus 2017 door de heer D.K.J. van de Giessen uitgevoerd, conform de voorschriften en werkwijze van het protocol 2001. De monstername van het grondwater heeft plaatsgevonden op 30 augustus 2017 door de heer D.K.J. van de Giessen, conform protocol 2002. Betreffende heer Van de Giessen is een ervaren geregistreerde veldmedewerker.

Voor aanvang van de veldwerkzaamheden is de locatie en het maaiveld visueel geïnspecteerd, waarna de plaats van de boringen is bepaald. In tabel 3.1 is een overzicht opgenomen van de onderzoeksopzet en hierbij behorende veldwerkzaamheden en verrichte analyses. De locatie met situering van de boringen is weergegeven in bijlage 3.

Tabel 3.1: Opzet veld- en laboratoriumonderzoek

(Deel-)locatie / oppervlakte	**Boringen**			**Chemische analyses**	
	0,5 m-mv	*2,0 m-mv#*	*Boring met Peilbuis*	*Grond*	*Grondwater*
Ca. 1.500 m^2	6	1	1	Bovengrond: 1x grond A Ondergrond: 1x grond A	1x grondwater B

A pakket: Standaard stoffenpakket grond (A) met de parameters organische stof en lutum, de metalen barium, cadmium, kobalt, koper, kwik, lood, molybdeen, nikkel en zink en de organische parameters som-PCB's, som-PAK's en minerale olie;

B pakket: Standaard stoffenpakket grondwater (B) met de parameters vluchtige aromaten (BTEXN), vluchtige gechloreerde koolwaterstoffen (VOCl 10 parameters), minerale olie (GC) en zware metalen (barium, cadmium, kobalt, koper, kwik, lood, molybdeen, nikkel en zink).

Bij de uitvoering van de veldwerkzaamheden zijn geen significante afwijkingen gerapporteerd die van invloed zijn op de voorschriften en werkwijze van de genoemde protocollen.

De vrijgekomen grond uit de boringen is in het veld geclassificeerd, beoordeeld op de aanwezigheid van verontreinigingen en voor chemisch onderzoek bemonsterd. Afwijkende of verontreinigde bodemlagen (zoals de aanwezigheid van bodemvreemde materialen als bijvoorbeeld puin, verkleuringen van de grond en geurwaarnemingen) zijn apart bemonsterd. De grondmonsters zijn direct verpakt in glazen potten en afgesloten met een neopreen deksel. De potten zijn vervolgens gekoeld opgeslagen. Een grondmonster heeft betrekking op een maximaal bodemtraject van 0,5 meter. Indien bij een boring meerdere grondmonsters zijn genomen, is met een toenemende diepte de codering -1, -2, -3 enz. aan het monsternummer toegevoegd.

De peilbuis is voorzien van een filter met een lengte van 1,0 meter en afgewerkt met filtergrind en een bentonietafsluiting. Bij de codering van de grondwatermonster is het nummer van de

peilbuis aangehouden met toegevoegd - nummer filter - nummer watermonster (bijvoorbeeld: 1-1-1). De waarnemingen tijdens het veldwerk en de verkregen monsters zijn geregistreerd in een veldcomputer en verwerkt in een boorprogramma. De resultaten worden onderstaand besproken.

3.3 Resultaten veldonderzoek

In bijlage 4 zijn de resultaten van de boorbeschrijvingen in de vorm van boorprofielen weergegeven. In tabel 3.2 is een overzicht gegeven van de zintuiglijke waargenomen bijzonderheden aan de opgeboorde grond tijdens het veldwerk.

Tabel 3.2: Zintuiglijk aangetroffen bijzonderheden

Boring	Einddiepte (m -mv)	Traject (m -mv)	Hoofd-bestanddeel	Zintuiglijke waarneming
01	2,50	0,20 - 0,50 0,50 - 1,50 1,50 - 2,00	Zand Zand Klei	Zwak puinhoudend, resten glas, resten aardewerk Resten puin Resten puin
03	0,50	0,30 - 0,50	Klei	Resten puin, resten kolengruis
05	0,70	0,00 - 0,40	Zand	Zwak puinhoudend, resten kolengruis
07	0,50	0,15 - 0,50	Zand	Resten baksteen
08	0,70	0,05 - 0,20	Zand	Zwak baksteenhoudend

In tabel 3.3 staan de veldwaarnemingen met betrekking tot het grondwater. Aan het opgepompte grondwater zijn zintuiglijk geen afwijkingen waargenomen.

Tabel 3.3: Veldwaarnemingen met betrekking tot het grondwater

Peilbuis	Filtertraject (m -mv)	Stijghoogte (m -mv)	Temp. (^{0}C)	pH*	Ec (µS/cm) **	Troebelheid (NTU)	Zintuiglijke waarneming
01	2,50	0,55	17,4	6,65	657	114	Geen bjzonderheden

* : Normale waarden voor de pH liggen tussen 4,0 en 8,0;
** : Normale waarden voor de Ec liggen onder 1.500 µS/cm.

De troebelheid is verhoogd aangetoond ten opzichte van de natuurlijke waarde (10 NTU). Het resultaat hiervan zal worden bezien in samenhang met de verkregen analyseresultaten. Een verhoogde troebelheid kan leiden tot een overschatting van de gehalten aan organische parameters in het grondwater.

3.4 Monsterselectie en chemische analyses

Op basis van de resultaten van het veldonderzoek is een selectie gemaakt in de te analyseren grondmonsters waarbij een aantal grondmonsters is samengesteld tot mengmonsters. Het samenstellen van de mengmonsters is uitgevoerd door het laboratorium. De grond- en grondwatermonsters zijn geanalyseerd op de parameters van de standaardpakketten voor milieuhygiënisch bodemonderzoek zoals vastgelegd in de Regeling Bodemkwaliteit en de NEN 5740.

Een overzicht van de uitgevoerde analyses is voor de grond- en grondwatermonsters weergegeven in de tabellen 3.4 en 3.5.

Tabel 3.4: Uitgevoerde analyses grond

Compartiment	Monster	Samenstelling deelmonsters (boring-monster)	Traject (m -mv)	Omschrijving	Analysepakket
Bovengrond	MM01	01-2, 05-1, 07-2, 08-1	0,00 - 0,50	Zand, resten aardewerk, resten baksteen, zwak baksteenhoudend, resten glas, brokken klei, resten kolengruis, zwak puinhoudend	1 x A pakket
Ondergrond	MM02	01-5, 02-4	1,50 - 2,00	Klei, resten puin	1 x A pakket

Tabel 3.5: Uitgevoerde analyses grondwater

Monstercode	Peilbuis	Analysepakket
01-1-1	01	1 x B pakket

De analyserapporten van het laboratorium zijn opgenomen in bijlage 5. Door het laboratorium zijn geen afwijkingen van de AS3000 gerapporteerd.

De resultaten van de chemische analyses worden in volgend hoofdstuk weergegeven en geïnterpreteerd.

4 RESULTATEN EN INTERPRETATIE

4.1 Toetsingskader

De analyseresultaten zijn vergeleken met het referentiekader van de Circulaire bodemsanering per 1 juli 2013. De monsters zijn getoetst middels BoToVa, waarbij gebruik is gemaakt van de toetsingskaders T12 (Beoordeling kwaliteit van grond volgens Wbb) en T13 (Beoordeling kwaliteit van grondwater volgens Wbb).

Een toelichting op de toetsingscriteria en het wettelijk kader is opgenomen in bijlage 7.

Bij de toetsing aan de Circulaire bodemsanering worden drie toetsingsniveaus gebruikt:
1. De streefwaarden grondwater geven aan wat het ijkpunt is voor de milieukwaliteit op de lange termijn, uitgaande van Verwaarloosbare Risico's voor het ecosysteem.
   De streefwaarden voor grond zijn sinds 2008 niet meer opgenomen in de Circulaire en vervangen door de achtergrondwaarden (AW2000) uit de Regeling bodemkwaliteit. De gehalten zoals die op dit moment voorkomen in de bodem van natuur- en landbouwgronden waarvoor geldt dat er geen sprake is van belasting door lokale verontreinigingsbronnen.
2. De tussenwaarde geeft het niveau aan waarbij nader bodemonderzoek noodzakelijk is. De tussenwaarde voor grond was voorheen het gemiddelde van streef -en interventiewaarde en is nu vervangen door het gemiddelde van de achtergrondwaarden (AW2000) en de interventiewaarden voor grond. Voor grondwater blijft de tussenwaarde ongewijzigd: het gemiddelde van streef- en interventiewaarden voor grondwater.
3. De interventiewaarden bodemsanering geven aan wanneer de functionele eigenschappen die de bodem heeft voor de mens, dier en plant ernstig zijn verminderd of dreigen te worden verminderd.

Bij de bespreking van de resultaten wordt de volgende gradatie aangehouden:
- *Niet verontreinigd*: gehalten aan verontreinigde stoffen in concentraties beneden de landelijke achtergrondwaarden danwel voor grondwater beneden de streefwaarden;
- *Licht verontreinigd*: gehalten aan verontreinigde stoffen in concentraties boven de landelijke achtergrondwaarden (of voor grondwater streefwaarden) maar beneden de tussenwaarden;
- *Matig verontreinigd*: gehalten aan verontreinigde stoffen in concentraties boven de tussenwaarden maar kleiner dan de interventiewaarden;
- *Sterk verontreinigd*: gehalten aan verontreinigde stoffen in concentraties boven de interventiewaarden.

4.2 Toetsing analyseresultaten

4.2.1 Analyseresultaten

De volledige toetsing van de analyseresultaten heeft plaatsgevonden in bijlage 6.

BoToVa corrigeert het 'gemeten' gehalte op basis van het lutum- en organische stof gehalte naar standaard bodem met 10% organische stof en 25% lutum. De gehalten worden vervolgens getoetst aan de normwaarden zoals op genomen in de regeling bodemkwaliteit en de Circulaire bodemsanering zoals weergegeven in bijlage 7.

Bij de toetsing is rekening gehouden met verhoogde rapportagegrenzen van de eisen uit de AS3000. Hierdoor is een aantal waarden waaraan getoetst wordt strenger dan het niveau waarop gemeten wordt. Bij de interpretatie van het meetresultaat '< rapportagegrens AS3000' wordt ervan uitgaan dat de kwaliteit voldoet aan de betreffende toetsingswaarde.

4.2.2 Resultaten grondonderzoek

In tabel 4.1 zijn de resultaten van de toetsing van de geanalyseerde grondmonsters samengevat.

Tabel 4.1: Samenvatting toetsingsresultaten grond

Monster	Omschrijving		Toetsing Wbb		
	Traject (m -mv)	Omschrijving	> aw2000	> T	> IW
MM01	0,00 - 0,50	Zand, resten aardewerk, resten baksteen, zwak baksteenhoudend, resten glas, resten kolengruis, zwak puinhoudend	Lood, zink, PCB's	-	-
MM02	1,50 - 2,00	Klei, resten puin	PCB's	-	-

De gehalten die de betreffende achtergrondwaarden en interventiewaarden overschrijden zijn als volgt geclassificeerd:
- : Het gehalte is kleiner dan de achtergrondwaarde;
> AW2000 : Het gehalte is groter dan de achtergrondwaarde en kleiner dan of gelijk aan de tussenwaarde;
> T : Het gehalte is groter dan de tussenwaarde en kleiner dan of gelijk aan de interventiewaarde;
> IW : Het gehalte is groter dan de interventiewaarde;

4.2.3 Resultaten grondwateronderzoek

In tabel 4.2 zijn de resultaten van de toetsing van de geanalyseerde grondwatermonsters samengevat.

Tabel 4.2: Samenvatting toetsingsresultaten grondwater

Monster-code	*Omschrijving*		*Toetsing Wbb*		
	Peilbuis	*Filter (m -mv)*	*> S*	*> T*	*> IW*
01-1-1	01	1,50 – 2,50	Barium	-	-

De gehalten die de betreffende streefwaarden en interventiewaarden overschrijden zijn als volgt geclassificeerd:
- : Het gehalte is kleiner dan de streefwaarde;
> S : Het gehalte is groter dan de streefwaarde en kleiner dan of gelijk aan de tussenwaarde;
> T : Het gehalte is groter dan de tussenwaarde en kleiner dan of gelijk aan de interventiewaarde;
> IW : Het gehalte is groter dan de interventiewaarde.

4.3 Bespreking van de resultaten

4.3.1 Resultaten grond

In het mengmonster van de zandige bovengrond (MM01) zijn maximaal licht verhoogde gehalten aan lood, zink en PCB's (som 7) aangetoond. De gehalten overschrijden de betreffende achtergrondwaarden. Met betrekking tot de overige geanalyseerde parameters zijn geen overschrijdingen van de achtergrondwaarden aangetoond.

In het mengmonster van de kleiige ondergrond (MM02) is maximaal een licht verhoogd gehalte aan PCB's aangetoond. Met betrekking tot de overige geanalyseerde parameters zijn geen overschrijdingen van de achtergrondwaarden aangetoond.

4.3.2 Resultaten grondwater

In het grondwater uit peilbuis 01 overschrijdt het gehalte aan barium de betreffende streefwaarde. Met betrekking tot alle overige geanalyseerde parameters zijn geen overschrijdingen van de streefwaarden aangetoond.

Bij het voorliggende onderzoek overschrijden de gehalten van geen enkele organische parameter de betreffende streefwaarden. De eventuele overschatting van gehalten voor de organische parameters als gevolg van de verhoogde troebelheid heeft geen gevolgen voor de interpretatie van de onderzoeksgegevens en de conclusies van dit rapport. Aanvullend onderzoek naar de verhoogde troebelheid is derhalve niet noodzakelijk geacht.

4.3.3 Toetsing van de hypothese

Op basis van de resultaten van het veld- en laboratoriumonderzoek dient de hypothese ‘onverdacht’ formeel te worden verworpen.

Op de voor bodemverontreiniging onverdachte locatie zijn maximaal licht verhoogde gehalten in grond en grondwater aangetoond. Er is geen sprake van een duidelijk aanwijsbare bronlocatie. Hierdoor is er geen reden de onderzoeksopzet te herzien of voor het uitvoeren van een aanvullend bodemonderzoek.

5 CONCLUSIES EN AANBEVELINGEN

Op basis van de resultaten van het uitgevoerde verkennend bodemonderzoek wordt het volgende geconcludeerd:

- In het mengmonster van de zandige bovengrond zijn maximaal licht verhoogde gehalten aan lood, zink en PCB's (som 7) aangetoond;
- In het mengmonster van de kleiige ondergrond is maximaal een licht verhoogd gehalte aan PCB's aangetoond;
- In het grondwater overschrijdt het gehalte aan barium de betreffende streefwaarde;
- De resultaten van het uitgevoerde verkennend bodemonderzoek geven geen aanleiding voor het verrichten van een nader bodemonderzoek naar de aard, omvang en risico's van de tijdens onderhavig onderzoek aangetoonde lichte verontreinigingen;
- De milieuhygiënische kwaliteit van de bodem vormt geen bezwaar voor het voorgenomen ruimtelijke ontwikkeling.

6 NORMERING EN BETROUWBAARHEID

De volgende documenten hangen samen met verricht bodemonderzoek conform de NEN 5740:

- NEN-EN-ISO 5667-3 Water - Monsterneming - Deel 3: Richtlijn voor de conservering en behandeling van watermonsters;
- NEN 5706 Richtlijnen voor de beschrijving van zintuiglijke waarnemingen tijdens de uitvoering van milieukundig bodemonderzoek;
- NEN 5707 Bodem - Inspectie, monsterneming en analyse van asbest in bodem;
- NEN 5709 Bodem - Monstervoorbehandeling voor de bepaling van organische en anorganische parameters in grond;
- NEN 5720 Bodem - Waterbodem - Onderzoeksstrategie bij verkennend bodemonderzoek in waterbodem;
- NEN 5725 Bodem - Leidraad voor het uitvoeren van vooronderzoek bij verkennend, oriënterend en nader onderzoek;
- NTA 5727 Bodem - Monsterneming en analyse van asbest in waterbodem en baggerspecie;
- NEN 5744 Bodem - Monsterneming van grondwater;
- NEN 5745 Bodem - Monsterneming van grondwater ten behoeve van de bepaling van vluchtige verbindingen;
- NEN 5861 Milieu - Procedures voor de monsteroverdracht;
- NEN 7777 Milieu - Prestatiekenmerken van meetmethoden.

Het onderhavige bodemonderzoek is op zorgvuldige wijze verricht volgens de geldende normen en in het kader van de BRL SIKB 2000 van toepassing zijnde protocollen. Het uitgevoerde bodemonderzoek is gebaseerd op de thans beschikbare informatie en de hieruit afgeleide onderzoeksstrategie. Ondanks het streven naar een zo groot mogelijke representativiteit en reproduceerbaarheid van het onderzoek kunnen ten gevolge van heterogeniteit in de bodem en onvolledige informatie buiten de schuld van AGEL Adviseurs afwijkingen in de verkregen resultaten voorkomen. Er blijft altijd een kans aanwezig dat een op de locatie aanwezige verontreiniging niet wordt vastgesteld ten gevolge van de aanwezige trefkans en de uitmiddeling bij het samenstellen van (meng-)monsters. Er dient tevens op te worden gewezen dat het uitgevoerde onderzoek een momentopname is. Na uitvoering van het onderzoek kunnen de grond- en grondwaterkwaliteit worden beïnvloed door bijvoorbeeld grondverzetwerkzaamheden zoals de aanvoer van grond van elders, opslag van milieubelastende producten, calamiteiten of verspreiding van verontreiniging vanaf nabij gelegen terreinen. Naarmate de periode tussen de uitvoering van het onderzoek en het gebruik van de resultaten langer wordt, zal meer voorzichtigheid betracht moeten worden bij het gebruik van dit rapport.

AGEL adviseurs acht zich niet aansprakelijk voor de schade die hieruit voortvloeit. AGEL adviseurs heeft op geen enkele wijze een relatie met de opdrachtgever en/of de onderzoeks-locatie waarop het onderzoek betrekking heeft. AGEL adviseurs heeft als onderzoeksbureau vastgelegd in haar kwaliteitszorgsysteem dat de (mogelijke) beïnvloeding van werknemers door derden te allen tijde dient te worden vastlegt en vermeld. Mocht hiervan sprake zijn en heeft dit invloed op de onderzoeksstrategie dan wordt dit in de verslaglegging en rapportage vermeld. AGEL adviseurs garandeert hiermee dat een volledig onafhankelijk en onpartijdig onderzoek is uitgevoerd.

BIJLAGE 1

LOCATIEKAART

omschrijving

BIJLAGE 1: Locatiekaart

projectnaam

Kammetweg (naast nr. 2) te Andel

projectnummer

20170466

datum

18 augustus 2017

N

10 m

Leaflet | Landsdekkende dataset 25cm resolutie kleuren luchtfotos van de meest recente jaargang.

AGEL adviseurs
Hoevestein 20b
4903 SC Oosterhout
0162 456481
info@ageladviseurs.nl
www.ageladviseurs.nl

BIJLAGE 2

KADASTRALE GEGEVENS

omschrijving

BIJLAGE 2: Kadastrale kaart

projectnaam

Kammetweg (naast nr. 2) te Andel

projectnummer

20170466

datum

18 augustus 2017

N

10 m

Leaflet | Tiles © Esri — Esri, DeLorme, NAVTEQ, TomTom, Intermap, iPC, USGS, FAO, NPS, NRCAN, GeoBase, Kadaster NL, Ordnance Survey, Esri Japan, METI, Esri China (Hong Kong), and the GIS User Community

AGEL adviseurs
Hoevestein 20b
4903 SC Oosterhout
0162 456481
info@ageladviseurs.nl
www.ageladviseurs.nl

Kadastraal bericht object

Kadaster Dienst voor het kadaster en de openbare registers in Nederland
Gegevens over de rechtstoestand van kadastrale objecten, met uitzondering van de gegevens inzake hypotheken en beslagen

Betreft:	WOUDRICHEM I 1798	18-8-2017
	Kammetweg ANDEL	11:15:51
Uw referentie:	20170466	
Toestandsdatum:	17-8-2017	

Kadastraal object

Kadastrale aanduiding:	**WOUDRICHEM I 1798**
Grootte:	15 a 50 ca
Coördinaten:	132660-421317
Omschrijving kadastraal object:	BERGING-STALLING (GARAGE-SCHUUR) ERF - TUIN
Locatie:	Kammetweg ANDEL
Ontstaan op:	25-1-1999
Ontstaan uit:	**WOUDRICHEM I 578 gedeeltelijk**

Publiekrechtelijke beperkingen

Er zijn geen beperkingen bekend in de Landelijke Voorziening WKPB en de Basisregistratie Kadaster.

Gerechtigde

EIGENDOM
De heer **Huibert Crielaard**
Hoge Maasdijk 58
4281 NH ANDEL

Geboren op:	10-02-1946
Geboren te:	ANDEL

(Persoonsgegevens zijn ontleend aan Basisregistratie Personen)

Recht ontleend aan:	**HYP4 11743/5 reeks BREDA** d.d. 12-11-1998
Eerst genoemde object in brondocument:	WOUDRICHEM I 578 gedeeltelijk
Brondocumenten mogelijk van belang:	**HYP4 65333/149** d.d. 26-5-2015

Aantekening recht

BURGERLIJKE STAAT GEHUWD
Betrokken persoon:
Mevrouw **Teuntje Johanna Verhoeven**
Hoge Maasdijk 58
4281 NH ANDEL

Geboren op:	29-06-1948
Geboren te:	ANDEL

(Persoonsgegevens zijn ontleend aan Basisregistratie Personen)
Ontleend aan: BSA 504/28001 reeks BREDA d.d. 22-4-2005

Einde overzicht

De Dienst voor het kadaster en de openbare registers behoudt ten aanzien van de kadastrale gegevens zich het recht voor als bedoeld in artikel 2 lid 1 juncto artikel 6 lid 3 van de Databankenwet.

BIJLAGE 3

SITUATIETEKENING MET BOORPUNTEN

Legenda

Meetpunten

- Boring 0 - 50 cm
- Boring 50 - 100 cm
- Boring 100 - 200 cm
- Peilbuis
- vastpunt GPS
- Projectcontour

N

0 10 m

project	Verkennend bodemonderzoek Kammetweg (naast nr. 2) te Andel				
opdrachtgever	dhr. Crielaard		proj.nr.	20170466	
onderdeel	BIJLAGE 3 Situatietekening		blad	001	
			datum	30-08-2017	
formaat	A3	wijziging			
schaal	1:300	datum			
get./par	ing. E. Kivits	get./par			
akk./par.	ing. E. Kivits	akk./par.			

AGEL adviseurs ruimte infra bouw milieu

hoevestein 20b
49 sc oosterhout
postbus 4156
4900 cd oosterhout
telefoon 0162 - 45 64 81
telefax 0162 - 43 55 88

Eerland CERTIFICATION NEN-EN ISO 9001 ISO 9001

BIJLAGE 4

BOORBESCHRIJVINGEN

Legenda (conform NEN 5104)

AGEL adviseurs — ruimte infra bouw milieu

grind

- Grind, siltig
- Grind, zwak zandig
- Grind, matig zandig
- Grind, sterk zandig
- Grind, uiterst zandig

zand

- Zand, kleïig
- Zand, zwak siltig
- Zand, matig siltig
- Zand, sterk siltig
- Zand, uiterst siltig

veen

- Veen, mineraalarm
- Veen, zwak kleïig
- Veen, sterk kleïig
- Veen, zwak zandig
- Veen, sterk zandig

klei

- Klei, zwak siltig
- Klei, matig siltig
- Klei, sterk siltig
- Klei, uiterst siltig
- Klei, zwak zandig
- Klei, matig zandig
- Klei, sterk zandig

leem

- Leem, zwak zandig
- Leem, sterk zandig

overige toevoegingen

- zwak humeus
- matig humeus
- sterk humeus
- zwak grindig
- matig grindig
- sterk grindig

geur

- geen geur
- zwakke geur
- matige geur
- sterke geur
- uiterste geur

olie

- geen olie-water reactie
- zwakke olie-water reactie
- matige olie-water reactie
- sterke olie-water reactie
- uiterste olie-water reactie

p.i.d.-waarde

- >0
- >1
- >10
- >100
- >1000
- >10000

monsters

- geroerd monster
- ongeroerd monster
- volumering

overig

- bijzonder bestanddeel
- Gemiddeld hoogste grondwaterstand
- grondwaterstand
- Gemiddeld laagste grondwaterstand
- slib
- water

peilbuis

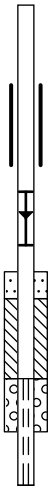

- blinde buis
- casing
- hoogste grondwaterstand
- gemiddelde grondwaterstand
- laagste grondwaterstand
- zand afdichting
- bentoniet/mikoliet/klei afdichting
- grind afdichting
- filter

registratie bijmengingen

mate bijmenging	*procentueel aandeel*	*beoordeling*
sporen	< 1%	grond / bodem
zwak	1% - 5%	grond / bodem
matig	5% - 15%	grond / bodem
sterk	15% - 50%	bodem (tot 20% grond)
uiterst	50% - 80%	geen grond, geen bodem, geen bouwstof
volledig	80% - 100%	geen grond, geen bodem, mogelijk bouwstof

Toelichting:
De hoeveelheid bodemvreemde bijmenging bepaalt onder andere of er sprake is van 'grond', 'bouwstof' of 'bodem' in het kader van respectievelijk het Besluit bodemkwaliteit (Bbk) en de Wet bodembescherming (Wbb). De volgende grenzen worden hierbij gehanteerd:

- Grond: grondsoort met ≤ 20 % (m/m) bodemvreemde bijmenging
- Bodem: grondsoort met ≤ 50 % (v/v) bodemvreemde bijmenging
- Bouwstof: steenachtig materiaal met ≤20 % (m/m) bijmenging

AGEL adviseurs — ruimte infra bouw milieu

Boring: 01

Datum: 23-08-2017
Boormeester: Didier Van de Giessen
X: 132701,74
Y: 421311,69

EGM96/WGS84

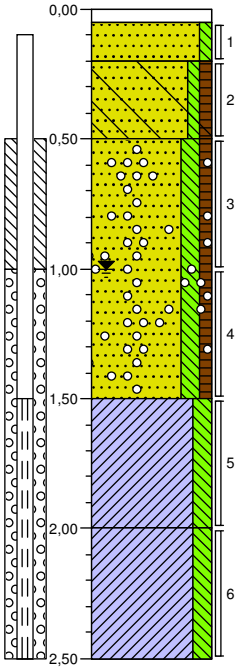

1,15	tegel
1,10	Zand, matig fijn, zwak siltig, neutraal beigegeel, Graven
0,95	Zand, matig fijn, zwak siltig, zwak humeus, zwak puinhoudend, brokken klei, resten glas, resten aardewerk, neutraal grijsbruin, Graven, puin 1,74kg>20mm
0,65	Zand, matig fijn, matig siltig, zwak humeus, zwak grindhoudend, brokken klei, resten puin, neutraal bruingrijs, Edelmanboor, geroerd profiel
-0,35	Klei, matig siltig, resten puin, neutraal blauwgrijs, Edelmanboor, geroerd profiel
-0,85	Klei, matig siltig, resten slib, neutraal blauwgrijs, Horst, geroerd profiel
-1,35	

Boring: 02

Datum: 23-08-2017
Boormeester: Didier Van de Giessen

maaiveld

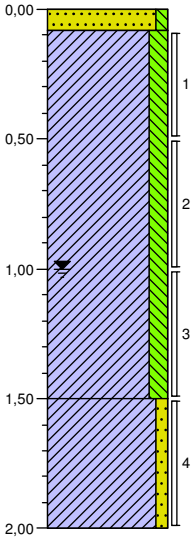

0,00	braak
-0,08	Zand, matig fijn, zwak siltig, neutraal beigegeel, Edelmanboor
	Klei, matig siltig, neutraal blauwgrijs, Edelmanboor
-1,50	Klei, zwak zandig, neutraal blauwgrijs, Edelmanboor
-2,00	

Boring: 03

Datum: 23-08-2017
Boormeester: Didier Van de Giessen
X: 132649,52
Y: 421325,08

EGM96/WGS84

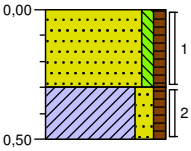

1,00	gras
	Zand, matig fijn, zwak siltig, zwak humeus, licht beigebruin, Edelmanboor
0,70	Klei, matig zandig, zwak humeus, resten puin, resten kolengruis, neutraal beigebruin, Edelmanboor
0,50	

Boring: 04

Datum: 23-08-2017
Boormeester: Didier Van de Giessen
X: 132657,39
Y: 421314,86

EGM96/WGS84

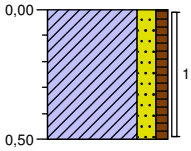

1,02	gras
	Klei, matig zandig, zwak humeus, neutraal beigebruin, Edelmanboor
0,52	

Boring: 05

Datum: 23-08-2017
Boormeester: Didier Van de Giessen
X: 132668,34
Y: 421320,75

EGM96/WGS84

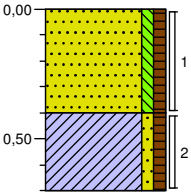

1,22	gras
	Zand, matig fijn, zwak siltig, zwak humeus, zwak puinhoudend, resten kolengruis, neutraal beigebruin, Edelmanboor
0,82	Klei, zwak zandig, zwak humeus, neutraal beigebruin, Edelmanboor
0,52	

Boring: 06

Datum: 23-08-2017
Boormeester: Didier Van de Giessen
X: 132688,34
Y: 421303,26

EGM96/WGS84

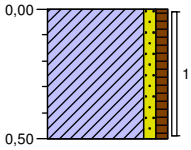

0,87	gras
	Klei, zwak zandig, zwak humeus, neutraal beigebruin, Edelmanboor
0,37	

Projectnaam: Kammetweg naast 2 Andel
Projectcode: 20170466
Bijlage: Boorprofielen

'Getekend volgens NEN 5104'

Boring: 07

Datum: 23-08-2017
Boormeester Didier Van de Giessen
X: 132702,25
Y: 421301,08

EGM96/WGS84

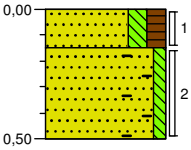

1,19 gras

1,04 Zand, matig fijn, matig siltig, matig humeus, neutraal beigebruin, Edelmanboor

Zand, matig fijn, zwak siltig, resten baksteen, neutraal beigegeel, Edelmanboor

0,69

Boring: 08

Datum: 23-08-2017
Boormeester Didier Van de Giessen
X: 132711,65
Y: 421309,95

EGM96/WGS84

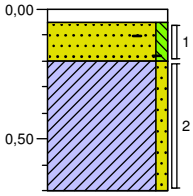

1,24 tegel

1,19

1,04 Zand, matig fijn, zwak siltig, zwak baksteenhoudend, neutraal beigegeel, Edelmanboor

Klei, zwak zandig, neutraal blauwgrijs, Edelmanboor

0,54

Projectnaam: Kammetweg naast 2 Andel
Projectcode: 20170466
Bijlage: Boorprofielen

'Getekend volgens NEN 5104'

BIJLAGE 5

ANALYSECERTIFICATEN

eurofins | Omegam

AS3000

AGEL Adviseurs
T.a.v. de heer E. Kivits
Postbus 4156
4900 CD OOSTERHOUT NB

Uw kenmerk	:	20170466-Kammetweg naast 2 Andel
Ons kenmerk	:	Project 695784
Validatieref.	:	695784_certificaat_v1
Opdrachtverificatiecode	:	QGPM-SIZR-UZQN-OOYC
Bijlage(n)	:	2 tabel(len) + 2 bijlage(n)

Amsterdam, 30 augustus 2017

Hierbij zend ik u de resultaten van het laboratoriumonderzoek dat op uw verzoek is uitgevoerd in de door u aangeboden monsters.

De resultaten hebben uitsluitend betrekking op de monsters, zoals die door u voor analyse ter beschikking werden gesteld.

Het onderzoek is, met uitzondering van eventueel uitbesteed onderzoek, uitgevoerd door Eurofins Omegam volgens de methoden zoals ze zijn vastgelegd in het geldende accreditatie-certificaat L086 en/of in de bundel "Analysevoorschriften Eurofins Omegam". De in dit onderzoek uitgevoerde onderzoeksmethoden van de geaccrediteerde analyses zijn in een aparte bijlage als onderdeel van dit analyse-certificaat opgenomen. De methoden zijn, voor zover mogelijk, ontleend aan de accreditatieprogramma's/schema's en NEN- EN- en/of ISO-voorschriften.

Ik wijs u erop dat het analyse-certificaat alleen in zijn geheel mag worden gereproduceerd. Ik vertrouw erop uw opdracht volledig en naar tevredenheid te hebben uitgevoerd. Heeft u naar aanleiding van deze rapportage nog vragen, dan verzoek ik u contact op te nemen met onze klantenservice.

Hoogachtend,
namens Eurofins Omegam,

Ing. J. Tukker
Manager productie

Op dit certificaat zijn onze algemene voorwaarden van toepassing.
Dit analyse-certificaat mag niet anders dan in zijn geheel worden gereproduceerd.

Eurofins Omegam B.V.
H.J.E. Wenckbachweg 120
NL-1114 AD Amsterdam-Duivendrecht
Nederland

T +31-(0)20-597 66 80
F +31-(0)20-597 66 89
CSOmegam@eurofins.com
www.omegam.nl

IBAN NL 16 BNPA 0227667980
BIC BNPANL2A
BTW nr. NL8139.67.132.B01
KvK nr. 34215654

ANALYSECERTIFICAAT

Project code	:	**695784**
Project omschrijving	:	**20170466-Kammetweg naast 2 Andel**
Opdrachtgever	:	**AGEL Adviseurs**

Monsterreferenties
5488354 = MM01
5488355 = MM02

Opgegeven bemonsteringsdatum	:	**23/08/2017**	**23/08/2017**
Ontvangstdatum opdracht	:	**24/08/2017**	**24/08/2017**
Startdatum	:	**24/08/2017**	**24/08/2017**
Monstercode	:	**5488354**	**5488355**
Matrix	:	**Grond**	**Grond**

	Monstervoorbewerking			
S	AS3000 (steekmonster)		**uitgevoerd**	**uitgevoerd**
S	gewicht artefact	g	**< 1**	**< 1**
S	soort artefact		nvt	nvt
S	voorbewerking AS3000		**uitgevoerd**	**uitgevoerd**
	Algemeen onderzoek - fysisch			
S	droge stof	%	**89,8**	**74,9**
S	organische stof (gec. voor lutum)	% (m/m ds)	**2,4**	**2,7**
S	lutumgehalte (pipetmethode)	% (m/m ds)	**3,2**	**10,6**
	Anorganische parameters - metalen			
S	barium (Ba)	mg/kg ds	**41**	**62**
S	cadmium (Cd)	mg/kg ds	**< 0,20**	**< 0,20**
S	kobalt (Co)	mg/kg ds	**< 3,0**	**5,3**
S	koper (Cu)	mg/kg ds	**9,0**	**11**
S	kwik (Hg) (niet vluchtig)	mg/kg ds	**0,10**	**0,08**
S	lood (Pb)	mg/kg ds	**41**	**21**
S	molybdeen (Mo)	mg/kg ds	**< 1,5**	**< 1,5**
S	nikkel (Ni)	mg/kg ds	**9**	**16**
S	zink (Zn)	mg/kg ds	**97**	**72**
	Organische parameters - niet aromatisch			
S	minerale olie (florisil clean-up)	mg/kg ds	**< 35**	**< 35**
	Organische parameters - aromatisch			
	Polycyclische koolwaterstoffen:			
S	naftaleen	mg/kg ds	**< 0,05**	**< 0,05**
S	fenantreen	mg/kg ds	**0,06**	**< 0,05**
S	anthraceen	mg/kg ds	**< 0,05**	**< 0,05**
S	fluoranteen	mg/kg ds	**0,22**	**0,07**
S	benzo(a)antraceen	mg/kg ds	**0,13**	**< 0,05**
S	chryseen	mg/kg ds	**0,22**	**0,06**
S	benzo(k)fluoranteen	mg/kg ds	**0,15**	**< 0,05**
S	benzo(a)pyreen	mg/kg ds	**0,13**	**< 0,05**
S	benzo(ghi)peryleen	mg/kg ds	**0,14**	**< 0,05**
S	indeno(1,2,3-cd)pyreen	mg/kg ds	**0,16**	**< 0,05**
S	som PAK (10)	mg/kg ds	**1,3**	**0,41**
	Organische parameters - gehalogeneerd			
	Polychloorbifenylen:			
S	PCB -28	mg/kg ds	**< 0,001**	**< 0,001**
S	PCB -52	mg/kg ds	**< 0,001**	**0,003**
S	PCB -101	mg/kg ds	**0,001**	**0,007**
S	PCB -118	mg/kg ds	**< 0,001**	**0,005**
S	PCB -138	mg/kg ds	**0,003**	**0,004**
S	PCB -153	mg/kg ds	**0,002**	**0,003**
S	PCB -180	mg/kg ds	**0,001**	**< 0,001**
S	som PCBs (7)	mg/kg ds	**0,009**	**0,023**

Dit analyse-certificaat, inclusief voorblad en eventuele bijlage(n), mag niet anders dan in zijn geheel worden gereproduceerd.
- De met een 'Q' gemerkte analyses zijn door RvA geaccrediteerd (registratienummer L086).
- De met een 'S' gemerkte analyses zijn op basis van het schema AS 3000 geaccrediteerd.

A N A L Y S E C E R T I F I C A A T

Project code	:	**695784**
Project omschrijving	:	**20170466-Kammetweg naast 2 Andel**
Opdrachtgever	:	**AGEL Adviseurs**

Opmerkingen m.b.t. analyses

Opmerking(en) algemeen

Organische stof gehalte (gecorrigeerd voor lutum en vrij ijzer in de vorm van Fe2O3)
Het organische stofgehalte is gecorrigeerd voor het in het analysecertificaat gerapporteerde lutumgehalte. Indien het lutumgehalte niet is gerapporteerd is de correctie uitgevoerd met een lutumgehalte van 5,4% (gemiddeld lutumgehalte Nederlandse bodem, AS3010/AS3210, prestatieblad organische stofgehalte in grond/waterbodem). Indien het vrij ijzergehalte is bepaald en groter is dan 5 % m/m, is bij de berekening van het organische stof gecorrigeerd voor dat gehalte aan vrij ijzer.

Sommatie van concentraties voor groepsparameters
De sommatie is uitgevoerd volgens AS3000 paragraaf 2.5.2 en bijlage 3.

Uw referentie	:	**MM01**
Monstercode	:	**5488354**
Opmerking(en) bij resultaten:		
PCB -138:	-	Bij deze gaschromatografische analyse valt PCB 138 samen met PCB 163.

Uw referentie	:	**MM02**
Monstercode	:	**5488355**
Opmerking(en) bij resultaten:		
PCB -138:	-	Bij deze gaschromatografische analyse valt PCB 138 samen met PCB 163.

Dit analyse-certificaat, inclusief voorblad en eventuele bijlage(n), mag niet anders dan in zijn geheel worden gereproduceerd.

A N A L Y S E C E R T I F I C A A T

Project code	:	**695784**
Project omschrijving	:	**20170466-Kammetweg naast 2 Andel**
Opdrachtgever	:	**AGEL Adviseurs**

Barcodeschema's

Monstercode	*Uw referentie*	*monster*	*diepte*	*barcode*
5488354	MM01	05	0-0.4	2459873AA
		08	0.05-0.2	2459820AA
		01	0.2-0.5	2459858AA
		07	0.15-0.5	2459919AA
5488355	MM02	02	1.5-2	2459917AA
		01	1.5-2	2459866AA

Dit analyse-certificaat, inclusief voorblad en eventuele bijlage(n), mag niet anders dan in zijn geheel worden gereproduceerd.

A N A L Y S E C E R T I F I C A A T

Project code	:	**695784**
Project omschrijving	:	**20170466-Kammetweg naast 2 Andel**
Opdrachtgever	:	**AGEL Adviseurs**

Analysemethoden in Grond (AS3000)

AS3000
In dit analysecertificaat zijn de met 'S' gemerkte analyses uitgevoerd volgens de analysemethoden beschreven in het "Accreditatieschema Laboratoriumanalyses voor grond-, waterbodem- en grondwateronderzoek (AS SIKB 3000)". Het laboratoriumonderzoek is uitgevoerd volgens de onderstaande analysemethoden. Deze analyses zijn vastgelegd in het geldende accreditatie-certificaat met bijbehorende verrichtingenlijst L086 van Eurofins Omegam BV.

voorbewerking AS3000	:	Conform AS3000 en NEN-EN 16179
Droge stof	:	Conform AS3010 prestatieblad 2
Organische stof (gec. voor lutum)	:	Conform AS3010 prestatieblad 3 en gelijkwaardig aan NEN 5754
Lutumgehalte (pipetmethode)	:	Conform AS3010 prestatieblad 4; gelijkwaardig aan NEN 5753
Barium (Ba)	:	Conform AS3010 prestatieblad 5; NEN 6966 en destructie conform NEN 6961
Cadmium (Cd)	:	Conform AS3010 prestatieblad 5; NEN 6966 en destructie conform NEN 6961
Kobalt (Co)	:	Conform AS3010 prestatieblad 5; NEN 6966 en destructie conform NEN 6961
Koper (Cu)	:	Conform AS3010 prestatieblad 5; NEN 6966 en destructie conform NEN 6961
Kwik (Hg) (niet vluchtig)	:	Conform AS3010 prestatieblad 5; NEN-ISO 16772 en destructie conform NEN 6961
Lood (Pb)	:	Conform AS3010 prestatieblad 5; NEN 6966 en destructie conform NEN 6961
Molybdeen (Mo)	:	Conform AS3010 prestatieblad 5; NEN 6966 en destructie conform NEN 6961
Nikkel (Ni)	:	Conform AS3010 prestatieblad 5; NEN 6966 en destructie conform NEN 6961
Zink (Zn)	:	Conform AS3010 prestatieblad 5; NEN 6966 en destructie conform NEN 6961
Minerale olie (florisil clean-up)	:	Conform AS3010 prestatieblad 7
PAKs	:	Conform AS3010 prestatieblad 6
PCBs	:	Conform AS3010 prestatieblad 8

Dit analyse-certificaat, inclusief voorblad en eventuele bijlage(n), mag niet anders dan in zijn geheel worden gereproduceerd.

eurofins | Omegam

AS3000

AGEL Adviseurs
T.a.v. de heer E. Kivits
Postbus 4156
4900 CD OOSTERHOUT NB

Uw kenmerk	:	20170466-Kammetweg naast 2 Andel
Ons kenmerk	:	Project 697478
Validatieref.	:	697478_certificaat_v1
Opdrachtverificatiecode	:	YHLG-LIUS-TMBO-QFBY
Bijlage(n)	:	2 tabel(len) + 2 bijlage(n)

Amsterdam, 5 september 2017

Hierbij zend ik u de resultaten van het laboratoriumonderzoek dat op uw verzoek is uitgevoerd in de door u aangeboden monsters.

De resultaten hebben uitsluitend betrekking op de monsters, zoals die door u voor analyse ter beschikking werden gesteld.

Het onderzoek is, met uitzondering van eventueel uitbesteed onderzoek, uitgevoerd door Eurofins Omegam volgens de methoden zoals ze zijn vastgelegd in het geldende accreditatie-certificaat L086 en/of in de bundel "Analysevoorschriften Eurofins Omegam". De in dit onderzoek uitgevoerde onderzoeksmethoden van de geaccrediteerde analyses zijn in een aparte bijlage als onderdeel van dit analyse-certificaat opgenomen. De methoden zijn, voor zover mogelijk, ontleend aan de accreditatieprogramma's/schema's en NEN- EN- en/of ISO-voorschriften.

Ik wijs u erop dat het analyse-certificaat alleen in zijn geheel mag worden gereproduceerd. Ik vertrouw erop uw opdracht volledig en naar tevredenheid te hebben uitgevoerd. Heeft u naar aanleiding van deze rapportage nog vragen, dan verzoek ik u contact op te nemen met onze klantenservice.

Hoogachtend,
namens Eurofins Omegam,

Ing. J. Tukker
Manager productie

Op dit certificaat zijn onze algemene voorwaarden van toepassing.
Dit analyse-certificaat mag niet anders dan in zijn geheel worden gereproduceerd.

Eurofins Omegam B.V.
H.J.E. Wenckbachweg 120
NL-1114 AD Amsterdam-Duivendrecht
Nederland

T +31-(0)20-597 66 80
F +31-(0)20-597 66 89
CSOmegam@eurofins.com
www.omegam.nl

IBAN NL 16 BNPA 0227667980
BIC BNPANL2A
BTW nr. NL8139.67.132.B01
KvK nr. 34215654

A N A L Y S E C E R T I F I C A A T

Project code	:	**697478**
Project omschrijving	:	**20170466-Kammetweg naast 2 Andel**
Opdrachtgever	:	**AGEL Adviseurs**

Monsterreferenties
5492116 = 01-1-1

Opgegeven bemonsteringsdatum	:	**30/08/2017**
Ontvangstdatum opdracht	:	**31/08/2017**
Startdatum	:	**31/08/2017**
Monstercode	:	**5492116**
Matrix	:	**Grondwater**

Anorganische parameters - metalen
Metalen ICP-MS (opgelost):

S	barium (Ba)	µg/l	**130**
S	cadmium (Cd)	µg/l	**< 0,2**
S	kobalt (Co)	µg/l	**< 2**
S	koper (Cu)	µg/l	**< 2**
S	Kwik (Hg) (niet vluchtig)	µg/l	**< 0,05**
S	lood (Pb)	µg/l	**< 2**
S	molybdeen (Mo)	µg/l	**< 2**
S	nikkel (Ni)	µg/l	**5,2**
S	zink (Zn)	µg/l	**24**

Organische parameters - niet aromatisch

S	minerale olie (florisil clean-up)	µg/l	**< 50**

Organische parameters - aromatisch
Vluchtige aromaten:

S	benzeen	µg/l	**< 0,2**
S	ethylbenzeen	µg/l	**< 0,2**
S	naftaleen	µg/l	**< 0,02**
S	o-xyleen	µg/l	**< 0,1**
S	styreen	µg/l	**< 0,2**
S	tolueen	µg/l	**0,3**
S	xyleen (som m+p)	µg/l	**< 0,2**
S	som xylenen	µg/l	**0,2**

Organische parameters - gehalogeneerd
Vluchtige chlooralifaten:

S	1,1,1-trichloorethaan	µg/l	**< 0,1**
S	1,1,2-trichloorethaan	µg/l	**< 0,1**
S	1,1-dichloorethaan	µg/l	**< 0,2**
S	1,1-dichlooretheen	µg/l	**< 0,1**
S	1,1-dichloorpropaan	µg/l	**< 0,2**
S	1,2-dichloorethaan	µg/l	**< 0,2**
S	1,2-dichloorpropaan	µg/l	**< 0,2**
S	1,3-dichloorpropaan	µg/l	**< 0,2**
S	cis-1,2-dichlooretheen	µg/l	**< 0,1**
S	dichloormethaan	µg/l	**< 0,2**
S	monochlooretheen (vinylchloride)	µg/l	**< 0,2**
S	tetrachlooretheen	µg/l	**< 0,1**
S	tetrachloormethaan	µg/l	**< 0,1**
S	trans-1,2-dichlooretheen	µg/l	**< 0,1**
S	trichlooretheen	µg/l	**< 0,2**
S	trichloormethaan	µg/l	**< 0,2**
S	som C+T dichlooretheen	µg/l	**0,1**
S	som dichloorpropanen	µg/l	**0,4**

Vluchtige gehalogeneerde alifaten - divers:

S	tribroommethaan (bromoform)	µg/l	**< 0,2**

Dit analyse-certificaat, inclusief voorblad en eventuele bijlage(n), mag niet anders dan in zijn geheel worden gereproduceerd.
- De met een 'Q' gemerkte analyses zijn door RvA geaccrediteerd (registratienummer L086).
- De met een 'S' gemerkte analyses zijn op basis van het schema AS 3000 geaccrediteerd.

A N A L Y S E C E R T I F I C A A T

Project code	:	**697478**
Project omschrijving	:	**20170466-Kammetweg naast 2 Andel**
Opdrachtgever	:	**AGEL Adviseurs**

Opmerkingen m.b.t. analyses

Opmerking(en) algemeen

Sommatie van concentraties voor groepsparameters
De sommatie is uitgevoerd volgens AS3000 paragraaf 2.5.2 en bijlage 3.

Dit analyse-certificaat, inclusief voorblad en eventuele bijlage(n), mag niet anders dan in zijn geheel worden gereproduceerd.

A N A L Y S E C E R T I F I C A A T

Project code	:	**697478**
Project omschrijving	:	**20170466-Kammetweg naast 2 Andel**
Opdrachtgever	:	**AGEL Adviseurs**

Barcodeschema's

Monstercode	*Uw referentie*	*monster*	*diepte*	*barcode*
5492116	01-1-1	01	1.5-2.5	0264124YA
		01	1.5-2.5	0178155MM

Dit analyse-certificaat, inclusief voorblad en eventuele bijlage(n), mag niet anders dan in zijn geheel worden gereproduceerd.

A N A L Y S E C E R T I F I C A A T

Project code	:	**697478**
Project omschrijving	:	**20170466-Kammetweg naast 2 Andel**
Opdrachtgever	:	**AGEL Adviseurs**

Analysemethoden in Grondwater (AS3000)

AS3000
In dit analysecertificaat zijn de met 'S' gemerkte analyses uitgevoerd volgens de analysemethoden beschreven in het "Accreditatieschema Laboratoriumanalyses voor grond-, waterbodem- en grondwateronderzoek (AS SIKB 3000)". Het laboratoriumonderzoek is uitgevoerd volgens de onderstaande analysemethoden. Deze analyses zijn vastgelegd in het geldende accreditatie-certificaat met bijbehorende verrichtingenlijst L086 van Eurofins Omegam BV.

Barium (Ba)	:	Conform AS3110 prestatieblad 3 en conform NEN-EN-ISO 17294-2
Cadmium (Cd)	:	Conform AS3110 prestatieblad 3 en conform NEN-EN-ISO 17294-2
Kobalt (Co)	:	Conform AS3110 prestatieblad 3 en conform NEN-EN-ISO 17294-2
Koper (Cu)	:	Conform AS3110 prestatieblad 3 en conform NEN-EN-ISO 17294-2
Kwik (Hg) (niet vluchtig)	:	Conform AS3110 prestatieblad 3 en conform NEN-EN-ISO 17294-2
Lood (Pb)	:	Conform AS3110 prestatieblad 3 en conform NEN-EN-ISO 17294-2
Molybdeen (Mo)	:	Conform AS3110 prestatieblad 3 en conform NEN-EN-ISO 17294-2
Nikkel (Ni)	:	Conform AS3110 prestatieblad 3 en conform NEN-EN-ISO 17294-2
Zink (Zn)	:	Conform AS3110 prestatieblad 3 en conform NEN-EN-ISO 17294-2
Minerale olie (florisil clean-up)	:	Conform AS3110 prestatieblad 5
Aromaten (BTEXXN)	:	Conform AS3130 prestatieblad 1
Styreen	:	Conform AS3130 prestatieblad 1
Chlooralifaten	:	Conform AS3130 prestatieblad 1
Vinylchloride	:	Conform AS3130 prestatieblad 1

Dit analyse-certificaat, inclusief voorblad en eventuele bijlage(n), mag niet anders dan in zijn geheel worden gereproduceerd.

BIJLAGE 6

TOETSING ANALYSERESULTATEN

Project	**20170466-Kammetweg naast 2 Andel**
Certificaten	**695784**
Toetsing	**T.12 - Beoordeling kwaliteit van grond volgens Wbb**
Toetsversie	**BoToVa 3.0.0**

Toetsdatum: 30 augustus 2017 13:06

Monsterreferentie	**5488354**
Monsteromschrijving	MM01

Analyse	Eenheid	Analyseres.	**Gestand.Res.**	Toetsoordeel	AW	T	I
Lutum/Humus							
Organische stof	% (m/m ds)	2.4	**10**				
Lutum	% (m/m ds)	3.2	**25**				
Droogrest							
droge stof	%	89.8	**89.8**	@			
Metalen ICP-AES							
barium (Ba)	mg/kg ds	41	**140**	@			
cadmium (Cd)	mg/kg ds	< 0.2	**< 0.23**	-	0.6	6.8	13
kobalt (Co)	mg/kg ds	< 3	**< 6.5**	-	15	102.5	190
koper (Cu)	mg/kg ds	9	**18**	-	40	115	190
kwik (Hg) (niet vluchtig)	mg/kg ds	0.1	**0.14**	-	0.15	18.075	36
lood (Pb)	mg/kg ds	41	**63**	1.3 AW	50	290	530
molybdeen (Mo)	mg/kg ds	< 1.5	**< 1.0**	-	1.5	95.75	190
nikkel (Ni)	mg/kg ds	9	**24**	-	35	67.5	100
zink (Zn)	mg/kg ds	97	**210**	1.5 AW	140	430	720
Minerale olie							
minerale olie (florisil clean-up)	mg/kg ds	< 35	**< 100**	-	190	2595	5000
Polycyclische koolwaterstoffen							
naftaleen	mg/kg ds	< 0.05	**< 0.035**				
fenantreen	mg/kg ds	0.06	**0.06**				
anthraceen	mg/kg ds	< 0.05	**< 0.035**				
fluoranteen	mg/kg ds	0.22	**0.22**				
benzo(a)antraceen	mg/kg ds	0.13	**0.13**				
chryseen	mg/kg ds	0.22	**0.22**				
benzo(k)fluoranteen	mg/kg ds	0.15	**0.15**				
benzo(a)pyreen	mg/kg ds	0.13	**0.13**				
benzo(ghi)peryleen	mg/kg ds	0.14	**0.14**				
indeno(1,2,3-cd)pyreen	mg/kg ds	0.16	**0.16**				
Sommaties							
som PAK (10)	mg/kg ds	1.3	**1.3**	-	1.5	20.75	40
Polychloorbifenylen							
PCB - 28	mg/kg ds	< 0.001	**< 0.0029**				
PCB - 52	mg/kg ds	< 0.001	**< 0.0029**				
PCB - 101	mg/kg ds	0.001	**0.0042**				
PCB - 118	mg/kg ds	< 0.001	**< 0.0029**				
PCB - 138	mg/kg ds	0.003	**0.012**				
PCB - 153	mg/kg ds	0.002	**0.0083**				
PCB - 180	mg/kg ds	0.001	**0.0042**				
Sommaties							
som PCBs (7)	mg/kg ds	0.009	**0.038**	1.9 AW	0.02	0.51	1

Monsterreferentie	**5488355**							
Monsteromschrijving	MM02							
Analyse	Eenheid	Analyseres.	**Gestand.Res.**	Toetsoordeel	AW	T	I	
Lutum/Humus								
Organische stof	% (m/m ds)	2.7	**10**					
Lutum	% (m/m ds)	10.6	**25**					
Droogrest								
droge stof	%	74.9	**74.9**	@				
Metalen ICP-AES								
barium (Ba)	mg/kg ds	62	**120**	@				
cadmium (Cd)	mg/kg ds	< 0.2	**< 0.21**	-	0.6	6.8	13	
kobalt (Co)	mg/kg ds	5.3	**9.6**	-	15	102.5	190	
koper (Cu)	mg/kg ds	11	**17**	-	40	115	190	
kwik (Hg) (niet vluchtig)	mg/kg ds	0.08	**0.10**	-	0.15	18.075	36	
lood (Pb)	mg/kg ds	21	**28**	-	50	290	530	
molybdeen (Mo)	mg/kg ds	< 1.5	**< 1.0**	-	1.5	95.75	190	
nikkel (Ni)	mg/kg ds	16	**27**	-	35	67.5	100	
zink (Zn)	mg/kg ds	72	**120**	-	140	430	720	
Minerale olie								
minerale olie (florisil clean-up)	mg/kg ds	< 35	**< 91**	-	190	2595	5000	
Polycyclische koolwaterstoffen								
naftaleen	mg/kg ds	< 0.05	**< 0.035**					
fenantreen	mg/kg ds	< 0.05	**< 0.035**					
anthraceen	mg/kg ds	< 0.05	**< 0.035**					
fluoranteen	mg/kg ds	0.07	**0.07**					
benzo(a)antraceen	mg/kg ds	< 0.05	**< 0.035**					
chryseen	mg/kg ds	0.06	**0.06**					
benzo(k)fluoranteen	mg/kg ds	< 0.05	**< 0.035**					
benzo(a)pyreen	mg/kg ds	< 0.05	**< 0.035**					
benzo(ghi)peryleen	mg/kg ds	< 0.05	**< 0.035**					
indeno(1,2,3-cd)pyreen	mg/kg ds	< 0.05	**< 0.035**					
Sommaties								
som PAK (10)	mg/kg ds	0.41	**0.41**	-	1.5	20.75	40	
Polychloorbifenylen								
PCB - 28	mg/kg ds	< 0.001	**< 0.0026**					
PCB - 52	mg/kg ds	0.003	**0.011**					
PCB - 101	mg/kg ds	0.007	**0.026**					
PCB - 118	mg/kg ds	0.005	**0.019**					
PCB - 138	mg/kg ds	0.004	**0.015**					
PCB - 153	mg/kg ds	0.003	**0.011**					
PCB - 180	mg/kg ds	< 0.001	**< 0.0026**					
Sommaties								
som PCBs (7)	mg/kg ds	0.023	**0.087**	4.3 AW	0.02	0.51	1	

Legenda	
@	Geen toetsoordeel mogelijk
-	<= Achtergrondwaarde
x AW	x maal Achtergrondwaarde

Project	**20170466-Kammetweg naast 2 Andel**
Certificaten	**697478**
Toetsing	**T.13 - Beoordeling kwaliteit van grondwater volgens Wbb**
Toetsversie	**BoToVa 2.0.0** Toetsdatum: 5 september 2017 13:26

Monsterreferentie	**5492116**
Monsteromschrijving	01-1-1

Analyse	Eenheid	Analyseres.		Toetsoordeel	S	T	I	
Metalen ICP-MS (opgelost)								
barium (Ba)	µg/l	130		2.6 S	50	337.5	625	
cadmium (Cd)	µg/l	< 0.2		-	0.4	3.2	6	
kobalt (Co)	µg/l	< 2		-	20	60	100	
koper (Cu)	µg/l	< 2		-	15	45	75	
Kwik (Hg) (niet vluchtig)	µg/l	< 0.05		-	0.05	0.175	0.3	
lood (Pb)	µg/l	< 2		-	15	45	75	
molybdeen (Mo)	µg/l	< 2		-	5	152.5	300	
nikkel (Ni)	µg/l	5.2		-	15	45	75	
zink (Zn)	µg/l	24		-	65	432.5	800	
Minerale olie								
minerale olie (florisil clean-up)	µg/l	< 50		-	50	325	600	
Vluchtige aromaten								
benzeen	µg/l	< 0.2		-	0.2	15.1	30	
ethylbenzeen	µg/l	< 0.2		-	4	77	150	
naftaleen	µg/l	< 0.02		-	0.01	35.005	70	
o-xyleen	µg/l	< 0.1						
styreen	µg/l	< 0.2		-	6	153	300	
tolueen	µg/l	0.3		-	7	503.5	1000	
xyleen (som m+p)	µg/l	< 0.2						
Sommaties aromaten								
som xylenen	µg/l	0.2		-	0.2	35.1	70	
Vluchtige chlooralifaten								
1,1,1-trichloorethaan	µg/l	< 0.1		-	0.01	150.005	300	
1,1,2-trichloorethaan	µg/l	< 0.1		-	0.01	65.005	130	
1,1-dichloorethaan	µg/l	< 0.2		-	7	453.5	900	
1,1-dichlooretheen	µg/l	< 0.1		-	0.01	5.005	10	
1,1-dichloorpropaan	µg/l	< 0.2						
1,2-dichloorethaan	µg/l	< 0.2		-	7	203.5	400	
1,2-dichloorpropaan	µg/l	< 0.2						
1,3-dichloorpropaan	µg/l	< 0.2						
cis-1,2-dichlooretheen	µg/l	< 0.1						
dichloormethaan	µg/l	< 0.2		-	0.01	500.005	1000	
monochlooretheen (vinylchloride)	µg/l	< 0.2		-	0.01	2.505	5	
tetrachlooretheen	µg/l	< 0.1		-	0.01	20.005	40	
tetrachloormethaan	µg/l	< 0.1		-	0.01	5.005	10	
trans-1,2-dichlooretheen	µg/l	< 0.1						
trichlooretheen	µg/l	< 0.2		-	24	262	500	
trichloormethaan	µg/l	< 0.2		-	6	203	400	
Sommaties								
som C+T dichlooretheen	µg/l	0.1		-	0.01	10.005	20	
som dichloorpropanen	µg/l	0.4		-	0.8	40.4	80	
Vluchtige gehalogeneerde alifaten - divers								
tribroommethaan (bromoform)	µg/l	< 0.2		@			630	

Toetsoordeel monster 5492116:	Overschrijding Streefwaarde

Legenda	
@	Geen toetsoordeel mogelijk
-	<= Streefwaarde
x S	x maal Streefwaarde

BIJLAGE 7

TOELICHTING EN ACHTERGROND TOETSINGSKADER

In deze bijlage wordt een toelichting gegeven op het toetsingskader dat gehanteerd wordt bij de beoordeling van de resultaten van uitgevoerd bodemonderzoek.

Circulaire bodemsanering 2013
Op 27 juni is in de Staatscourant een nieuwe versie van de Circulaire bodemsanering gepubliceerd. Deze circulaire is per 1 juli 2013 in werking getreden Staatscourant 2013 nr. 16675 27 juni 2013 en in de plaats gekomen van de Circulaire bodemsanering 2009, zoals gewijzigd per 3 april 2012. De circulaire treedt in de plaats van de circulaire Saneringsregeling Wet bodembescherming: Beoordeling en afstemming (Staatscourant 1998, nr. 242), de circulaire Bepaling saneringstijdstip (Staatscourant 1997, nr. 47), de Circulaire bodemsanering 2006, de Circulaire bodemsanering 2006, zoals gewijzigd op 1 oktober 2008 en treedt tevens in de plaats van de Circulaire bodemsanering 2009 en de Circulaire bodemsanering 2009, zoals gewijzigd per 1 april 2012 (Stcrt 2012, 6563).Sinds oktober 2002 golden het Besluit en de Regeling locatiespecifieke omstandigheden bodemsanering (LSO), bedoeld als invulling van de mogelijkheid om af te wijken van de doelstelling in artikel 38. Door de wijziging van artikel 38 zijn het Besluit en de Regeling vervallen sinds 1 januari 2006. Met het in werking treden per 1 juli 2008 van het tweede deel van Besluit bodemkwaliteit dat betrekking heeft op het toepassen van grond en baggerspecie op landbodems zijn de Bodemgebruikswaarden (BGW's) komen te vervallen. In het Besluit bodemkwaliteit zijn de Achtergrondwaarden en de Maximale Waarden opgenomen die in plaats komen van de BGW's als terugsaneerwaarde. Een toelichting op de Maximale Waarden is opgenomen in de Regeling bodemkwaliteit 2002 (Staatscourant 2007, nr. 2477). De Circulaire streefwaarden en interventiewaarden bodemsanering is per 1 oktober 2008 vervallen. De streefwaarden grondwater blijven een rol houden in het bodemsaneringsbeleid en zijn daarom opgenomen in bijlage 1 van de circulaire. De interventiewaarden voor grond zijn in 2008 herzien op basis van recente wetenschappelijke inzichten. Als bijlage 1 van de Circulaire is ook de in de Beleidsbrief asbest aangekondigde interventiewaarde voor asbest opgenomen. Tevens zijn de indicatieve niveaus voor ernstige verontreiniging (INEV's) opgenomen.

De Circulaire gaat in op de saneringsdoelstelling en de wijze waarop de ernst en spoedeisendheid van een geval van bodemverontreiniging wordt vastgesteld. De streefwaarden voor grond zijn vervangen door de achtergrondwaarden van het Besluit bodemkwaliteit. De gewijzigde streef- en interventiewaarden voor grondwater en gewijzigde interventiewaarden voor grond zijn opgenomen als bijlage in de Circulaire. Daarnaast wordt in de circulaire ingegaan op de uitwerking van de saneringsdoelstelling zoals die is opgenomen in de gewijzigde tekst van artikel 38 van de Wbb. Bij de uitwerking van de saneringsdoelstelling is aansluiting gezocht bij het Besluit bodemkwaliteit en wordt ruimte geboden voor een gebiedsgerichte aanpak. In de circulaire worden de volgende toetsingswaarden genoemd:

Streefwaarden grondwater en interventiewaarden bodemsanering
Streefwaarden grondwater geven aan wat het ijkpunt is voor de milieukwaliteit op de lange termijn, uitgaande van Verwaarloosbare Risico's voor het ecosysteem. De getallen voor de streefwaarde grondwater zijn overeenkomstig de Circulaire streefwaarden en interventiewaarden bodemsanering (2000). Voor metalen wordt er onderscheid gemaakt tussen diep en ondiep grondwater. Reden hiervoor is het verschil in achtergrondconcentraties tussen diep en ondiep grondwater. Als grens tussen diep en ondiep grondwater wordt een arbitraire grens van 10 m gebruikt.

Interventiewaarden bodemsanering
De interventiewaarden bodemsanering geven aan wanneer de functionele eigenschappen die de bodem heeft voor de mens, dier en plant ernstig zijn verminderd of dreigen te worden verminderd. Ze zijn representatief voor het verontreinigingsniveau waarboven sprake is van een geval van ernstige (bodem)verontreiniging. De interventiewaarden grond gelden voor droge bodem. Voor waterbodem zijn aparte interventiewaarden opgesteld die zijn opgenomen in de Regeling bodemkwaliteit (Staatscourant 20 december 2007, nr. 247) en in de Circulaire sanering waterbodems 2008 (Staatscourant 2007, nr. 245). De interventiewaarden grondwater zijn niet herzien en overgenomen uit de Circulaire streefwaarden en interventiewaarden bodemsanering (2000).

Indicatieve niveaus voor ernstige verontreiniging
Voor een aantal, niet bij regulier bodemonderzoek gangbare stoffen, zijn indicatieve niveaus voor ernstige verontreiniging vastgesteld. Een interventiewaarde ontbreekt. De indicatieve niveaus hebben een grotere mate van onzekerheid dan de interventiewaarden. De status van de indicatieve niveaus is daarom niet gelijk aan de status van de interventiewaarde en derhalve hier buiten beschouwing gelaten.

Tussenwaarde
Naast de toetsingswaarden uit de circulaire is bij de interpretatie van bodemonderzoek de tussenwaarden van belang. De tussenwaarde is in beginsel het concentratiegrens waarboven in beginsel nader onderzoek behoort te worden uitgevoerd, omdat het vermoeden van ernstige bodemverontreiniging bestaat. Voor grondwater is dit het gemiddelde van streef -en interventiewaarde en voor grond het gemiddelde van de achtergrondwaarden (AW2000) en de interventiewaarden.

Geval van ernstige verontreiniging
Er is sprake van een geval van ernstige verontreiniging indien voor ten minste één stof de gemiddelde gemeten concentratie van minimaal 25 m^3 bodemvolume in het geval van bodemverontreiniging, of 100 m^3 poriënverzadigd bodemvolume in het geval van een grondwaterverontreiniging, hoger is dan de interventiewaarde. Er kunnen gevallen zijn waarbij de interventiewaarde niet wordt overschreden en er toch sprake is van een geval van ernstige verontreiniging. Ook in het geval van verontreinigingen met stoffen waarvoor geen interventiewaarde is afgeleid kan sprake zijn van een geval van ernstige verontreiniging. Als de bodem op een locatie is verontreinigd, maar het betreft geen geval van ernstige verontreiniging, hoeft niet te worden bepaald of er met spoed dient te worden gesaneerd. Verbeteren van de bodemkwaliteit kan niet worden voorgeschreven op grond van de regels voor bodemsanering. Als een gemeente een gebiedskwaliteit heeft vastgesteld op grond van het Besluit bodemkwaliteit, dan kan de gemeente wel bevorderen dat bij bijvoorbeeld bouwactiviteiten de gebiedskwaliteit als uitgangspunt geldt. Als er grond moet worden toegepast kan dat ook verplicht worden gesteld. Het is echter niet zo dat bij niet ernstig verontreinigde grond een verplichting kan worden opgelegd op grond van de bodemregelgeving om de bodem schoner te maken.

Saneringscriterium
Als een geval van ernstige verontreiniging is vastgesteld dan is er sprake van een potentieel risico dat aanleiding geeft tot een vorm van saneren of beheren. Het *saneringscriterium* dient om vast te stellen of sanering van een geval van ernstige bodemverontreiniging met spoed dient te worden uitgevoerd. Wanneer sprake is van spoed, is het nemen van maatregelen verplicht. De werkwijze van het saneringscriterium geldt voor:

- Een geval van ernstige verontreiniging;
- Een historische verontreiniging. Voor verontreinigingen die sinds 1987 zijn ontstaan is artikel 13 van de Wbb (zorgplicht) van toepassing;
- Huidige en voorgenomen gebruik;
- Grond en grondwater. Voor waterbodem is een separate systematiek ontwikkeld;
- Alle stoffen waarvoor een interventiewaarde is afgeleid, met uitzondering van asbest.

Daar asbest heel specifieke chemische en fysische eigenschappen heeft, is voor asbest separaat het 'Milieuhygiënisch saneringscriterium, protocol asbest' ontwikkeld hetgeen ook van toepassing is voor waterbodems.

Wanneer sanering niet met spoed hoeft plaats te vinden kan voor de aanpak van de verontreiniging worden aangesloten bij maatschappelijk gewenste ontwikkelingen. Deze saneringen vinden plaats op initiatief van de eigenaar of andere belanghebbende met het oog op gewenst gebruik van de bodem. Uiteindelijk moet het resultaat van de sanering zijn dat de locatie geschikt is voor het (toekomstig) gebruik. Het saneringscriterium is een instrument voor het bevoegd gezag waarmee zij een (schuldig) eigenaar kan verplichten tot saneren binnen een gestelde termijn.

Risico's hebben een directe relatie met het gebruik van de bodem en daarmee met de functie. Als er aan het gebruik binnen de aanwezige of toekomstige functie onaanvaardbare risico's zijn verbonden staat voorop dat maatregelen zo snel mogelijk moeten worden genomen. De risico's die aanleiding kunnen zijn om met spoed te saneren worden verdeeld in: a) risico's voor de mens, b) risico's voor het ecosysteem en c) risico's van verspreiding van verontreiniging.

ad a) Er is sprake van onaanvaardbare risico's voor de mens indien bij het huidige of voorgenomen gebruik van de locatie een situatie bestaat waarbij:

- Chronische negatieve gezondheidseffecten kunnen optreden;
- Acute negatieve gezondheidseffecten kunnen optreden.

Indien de aanwezigheid van bodemverontreiniging bij het huidig gebruik leidt tot aantoonbare hinder voor de mens (door o.a. huidirritatie en stank) dient eveneens met spoed te worden gesaneerd.

ad b) Er is sprake van onaanvaardbare risico's voor het ecosysteem indien bij het huidige of voorgenomen gebruik van de locatie:

- De biodiversiteit kan worden aangetast (bescherming van soorten);
- Kringloopfuncties kunnen worden verstoord (bescherming van processen);
- Bio-accumulatie en doorvergiftiging kan plaatsvinden.

ad c) Er is sprake van onaanvaardbare risico's van verspreiding van verontreiniging indien:

- Het gebruik van de bodem door mens of ecosysteem wordt bedreigd door de verspreiding van verontreiniging in het grondwater waardoor kwetsbare objecten hinder ondervinden;
- Er sprake is van een onbeheersbare situatie, dat wil zeggen indien:
  1. Er een drijflaag aanwezig is die door activiteiten en processen in de bodem kan verplaatsen en van waaruit verspreiding van verontreiniging kan plaatsvinden;
  2. Er een zaklaag aanwezig is die door activiteiten en processen in de bodem kan verplaatsen en van waaruit verspreiding van verontreiniging kan plaatsvinden;
  3. De verspreiding heeft geleid tot een grote grondwaterverontreiniging en de verspreiding nog steeds plaatsvindt.

Geval van verontreiniging met asbest
In het 'Milieuhygiënisch Saneringscriterium Bodem, protocol asbest', dat is opgenomen als bijlage 3 van de circulaire, is geregeld wanneer er voor een bodemverontreiniging met asbest sprake is van een geval van ernstige verontreiniging. Voor een bodemverontreiniging met asbest is het volumecriterium voor het vaststellen van de ernst van het geval niet van toepassing.

Zorgplicht artikel 13 Wet bodembescherming
Voor bodemverontreiniging veroorzaakt vanaf 1 januari 1987 geldt de zorgplicht (artikel 13 Wbb). Voor deze gevallen geldt dat degene die de in artikel 13 beschreven handelingen heeft verricht alle maatregelen moet nemen die redelijkerwijs van hem kunnen worden gevergd. Dat wil zeggen: zo spoedig mogelijk en zo volledig mogelijk de gevolgen beperken of ongedaan maken, ongeacht de aangetroffen gehalten en de risico's van de verontreinigde stoffen. De bepaling ernst van de verontreiniging en spoed van de sanering spelen hier geen rol.

Toetsing rapportagegrenzen
De normen waaraan getoetst wordt kunnen lager zijn dan de vereiste rapportagegrens in AS3000. Dit betekent dat deze waarden strenger zijn dan het niveau waarop betrouwbaar (routinematig) kan worden gemeten. De laboratoria moeten minimaal voldoen aan de vereiste rapportagegrens in AS3000. Bij een resultaat '< vereiste rapportagegrens AS3000' mag de beoordelaar ervan uit gaan dat de kwaliteit van de grond, baggerspecie, bodem of bodem onder oppervlaktewater voldoet aan de van toepassing zijnde normen. Indien het laboratorium een waarde '< een verhoogde rapportagegrens' aangeeft (dit is hoger dan de vereiste rapportagegrens AS3000 dan dient de desbetreffende verhoogde rapportagegrens te worden vermenigvuldigd met 0,7. De zo verkregen waarde wordt getoetst aan de van toepassing zijnde normen.

Indien het laboratorium een gemeten gehalte rapporteert (zonder < teken), moet dit gehalte aan de van toepassing zijnde norm worden getoetst, ook als dit gehalte lager is dan de vereiste rapportagegrens AS3000. Bij het berekenen van een somwaarde, het rekenkundig gemiddelde en een percentielwaarde worden voor de individuele componenten de resultaten '< vereiste rapportage-grens AS3000' vermenigvuldigd met 0,7. Indien alle individuele waarden als onderdeel van de berekende waarde het resultaat '< vereiste rapportagegrens AS3000' hebben, mag de beoordelaar ervan uit gaan dat de kwaliteit van de grond, baggerspecie, bodem of bodem onder oppervlaktewater voldoet aan de van toepassing zijnde normen uit de Regeling bodemkwaliteit. Indien een of meer individuele componenten het resultaat hebben '< dan een verhoogde rapportagegrens', of er een of meer gemeten gehalten (zonder < teken) zijn, dan dient de berekende waarde te worden getoetst aan de van toepassing zijnde normen uit de Regeling bodemkwaliteit. Deze regel geldt ook als gemeten gehalten lager zijn dan de vereiste rapportagegrens AS3000.

Besluit bodemkwaliteit
Op 1 januari 2008 is de eerste fase van het Besluit bodemkwaliteit (Bbk)[1] in werking getreden die het toepassen van grond en baggerspecie in oppervlaktewater regelt. Op 1 juli 2008 is de tweede fase van het Bbk van kracht geworden die het toepassen van grond en baggerspecie op landbodems en het toepassen van bouwstoffen op of in de bodem en in het oppervlaktewater regelt. De verschillende onderdelen, Kwalibo, Bouwstoffen en Grond en Baggerspecie zijn gefaseerd in werking getreden:

- Voor het toepassen van grond en baggerspecie **in oppervlaktewater** en het verspreiden van baggerspecie in oppervlaktewater: per 1-1-2008;
- Voor het toepassen van **bouwstoffen en grond en baggerspecie op landbodems**: per 1-7- 2008.

Kwalibo-regelgeving
De Kwalibo-regelgeving is vanaf 1 oktober 2006 van kracht. Kwalibo staat voor 'kwaliteitsborging in het bodembeheer' en is een maatregel om het bodembeheer te verbeteren. Kwalibo stelt eisen aan de kwaliteit en integriteit van personen, bedrijven en overheden die werken aan bodembeheer. Dit betekent dat bepaalde werkzaamheden alleen nog maar door erkende personen en bedrijven (bodemintermediairs) uitgevoerd mogen worden. De Kwalibo-regelgeving heeft betrekking op bodemsanering, bodem-beheer en bodembescherming. Met de invoering van het Besluit bodemkwaliteit is de Kwalibo-regelgeving ook voor water-bodems, landbodems en bouwstoffen van toepassing.

Definitie grond en bagger
Het Besluit hanteert voor grond en baggerspecie de volgende definities:

- Grond is vast materiaal en bestaat uit minerale delen met een maximale korrelgrootte van 2 millimeter en organische stof in een verhouding en met een structuur zoals deze in de bodem van nature worden aangetroffen, alsmede van nature in de bodem voorkomende schelpen en grind met een korrelgrootte van 2 tot 63 millimeter, met uitzondering van baggerspecie;
- Baggerspecie is materiaal, dat is vrijgekomen uit de bodem via het oppervlaktewater of de voor dat water bestemde ruimte en bestaat uit minerale delen met een maximale korrelgrootte van 2 millimeter en organische stof in een verhouding en met een structuur zoals deze in de bodem van nature worden aangetroffen, alsmede van nature in de bodem voorkomende schelpen en grind met een korrelgrootte van 2 tot 63 millimeter.

Bodemvreemd materiaal
Het Besluit stelt aanvullend dat een partij grond en baggerspecie maximaal 20 gewichtsprocent bodemvreemd materiaal mag bevatten. Het gaat hierbij nadrukkelijk niet om bijmengingen van bodemvreemd materiaal in grond of baggerspecie nadat het materiaal is afgegraven.

Toetsingskaders
De normstelling voor het toepassen van grond en baggerspecie en het verspreiden van baggerspecie is met het Besluit vernieuwd. De nieuwe normstelling sluit beter aan op de relatie tussen het gebruik en de kwaliteit van de (water)bodem en op de risico's die een toepassing met zich mee kan brengen. Ook kunnen lokale normen worden vastgesteld, zodat beter rekening kan worden gehouden met de lokale situatie. Het Besluit maakt onderscheid tussen verschillende toepassingsmogelijkheden met bijbehorende toetsingskaders. Deze zijn onderstaand weergegeven.

Het generieke kader is van toepassing op elk gebied waarvoor geen gebiedsspecifiek beleid is vastgesteld. Uitgangspunt van het generieke kader voor landbodems is dat de kwaliteit van de toe te passen grond of baggerspecie moet aansluiten bij de functie die de bodem heeft. Ook mag de actuele kwaliteit van de ontvangende bodem niet verslechteren.
Naast de toetsingskaders voor gebiedsspecifiek en generiek beleid, kent het Besluit nog een andere categorie van toepassingen: grootschalige toepassingen. Bij deze categorieën hoeft niet te worden getoetst aan de kwaliteit van de ontvangende bodem. Wél moet worden voldaan aan de kwaliteitseisen en randvoorwaarden die het Besluit stelt aan deze toepassingen.

Tabel: Toetsingskaders grond en bagger

	Toepassingsmogelijkheden grond en baggerspecie	
	Toepassen grond en baggerspecie	Verspreiden baggerspecie
Generiek of gebied specifiek beleid	Op de landbodem	In oppervlaktewater
	In oppervlaktewater	Over aangrenzend perceel
Alleen generiek beleid	In grootschalige toepassing	

Partijen grond en baggerspecie mogen alleen volgens de regels van het Besluit worden toegepast als sprake is van een nuttige toepassing. Is dit niet het geval, dan wordt de toepassing gezien als een middel om zich te ontdoen van afvalstoffen en gelden op grond van de Europese Kaderrichtlijn afvalstoffen strengere regels.

[1] Stb. 2007, 469

Uitgangspunt bij het toepassen van grond en baggerspecie is dat de toegepaste grond en baggerspecie onderdeel gaat uitmaken van de ontvangende bodem, zonder dat extra maatregelen zoals afscheidingslagen of maatregelen in het kader van isoleren, beheersen en controleren (IBC) worden toegepast.

Bodemfuncties en bodemfunctieklassen
In die gebieden waarvoor de bevoegde bestuursorganen geen lokale maximale waarden in een besluit hebben vastgelegd, wordt de toepassing van grond en baggerspecie generiek getoetst. Voor deze generieke toetsing zijn zowel maximale waarden voor bodemfunctieklassen (landbodem) als maximale waarden voor bodemkwaliteitsklassen vastgelegd.

Klassenindeling voor bodemfuncties en bodemkwaliteit
Om te toetsen of de kwaliteit van een partij grond of baggerspecie aansluit bij de functie en kwaliteit van de ontvangende bodem, wordt in het generieke kader gewerkt met een klassenindeling voor de kwaliteit en functie. Uitgangspunt van het Besluit is dat de kwaliteit moet aansluiten bij de functie. Om hier invulling aan te geven zijn voor 7 bodemfuncties referentiewaarden ontwikkeld. Deze functies worden gebruikt in het gebiedsspecifieke beleid. Voor toepassing in het generieke kader zijn de functies samengevoegd tot 2 bodemfunctie*klassen*: wonen en industrie. De functies landbouw en natuur zijn niet ingedeeld in een klasse. Hiervoor is gekozen omdat in gebieden met een van deze functies alleen schone grond of baggerspecie mag worden toegepast. Dat wil zeggen: grond en baggerspecie waarvan de kwaliteit voldoet aan de Achtergrondwaarden.

Tabel: Bodemfuncties

Gebiedspecifiek	*Generiek beleid*
wonen met tuin	wonen
plaatsen waar kinderen spelen	
groen met natuurwaarden	
ander groen, bebouwing, infrastructuur en industrie	industrie
moestuinen/volkstuinen	Kwaliteit toe te passen grond en baggerspecie moet voldoen aan de Achtergrondwaarden
Landbouw	
Natuur	

Naast de bodemfuncties, wordt de bodemkwaliteit ook ingedeeld in de klassen wonen en industrie. De bodemkwaliteit geeft hiermee een maat voor de kwaliteit van zowel de ontvangende als de toe te passen bodem en toe te passen baggerspecie. Aan de bodemkwaliteitsklassen zijn nieuwe normen gekoppeld: de Maximale waarden voor de klasse wonen en de Maximale waarden voor de klasse industrie. Wanneer de maximale waarde voor industrie wordt overschreden, mag deze grond of baggerspecie binnen het generieke kader niet worden toegepast. Om een partij grond of baggerspecie toe te mogen passen, moet de partij worden getoetst aan de bodemfunctieklasse en de bodemkwaliteit van de ontvangende bodem. Bij deze dubbele toetsing geldt dat de toe te passen partij grond of baggerspecie moet voldoen aan de strengste norm. In onderstaand schema is de toe-passingseis voor de toe te passen grond of baggerspecie gegeven.

Tabel: Bepaling toepassingseis voor een partij grond of baggerspecie

Functie op kaart	*Actuele bodemkwaliteit*	*Toepassingseis*
Wonen	Achtergrondwaarde	Achtergrondwaarde
	Wonen	Maximale waarde wonen
	industrie	Maximale waarde wonen
Industrie	Achtergrondwaarde	Achtergrondwaarde
	Wonen	Maximale waarde wonen
	Industrie	Maximale waarde Industrie
Niet ingedeeld (bijv. landbouw/natuur	Achtergrondwaarde	Achtergrondwaarde
	Wonen	Achtergrondwaarde
	industrie	Achtergrondwaarde

Aan de bodemkwaliteitsklassen en de bodemfunctieklassen zijn dezelfde normen gekoppeld: de Maximale Waarden voor de klasse wonen en de Maximale Waarden voor de klasse industrie.
Deze Generieken Maximale Waarden geven de bovengrens aan van de kwaliteit die nodig is om de bodem ook op de lange termijn geschikt te houden voor de betreffende functie.

Met gebiedsspecifiek beleid kunnen locale bodembeheerders zelf bodemkwaliteitsnormen vaststellen. Als randvoorwaarde voor het opstellen van gebiedsspecifiek beleid geldt dat sprake moet zijn van standstill op gebiedsniveau. De ruimte voor de Lokale Maximale Waarden ligt tussen de achtergrondwaarden en het saneringscriterium. Wanneer de Lokale Maximale Waarden een verruiming van de normen ten opzicht van het generieke kader zijn, moet getoetst worden of dit niet leidt tot onaanvaardbare risico's. Voor het bepalen van de gevolgen van de gekozen Lokale Maximale Waarden is een Risicotoolbox ontwikkeld.

In onderstaande figuur is de normstelling schematisch weergegeven.

Figuur: Normstelling en toepassingskader bodem

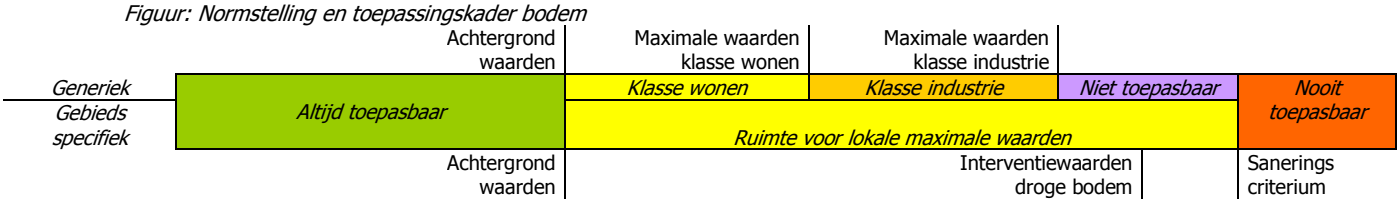

Normenblad AS3000 onderzoek grond en waterbodem

Regeling Bodemkwaliteit, 20 december 2007, DJZ2007124397, Integrale versie geldend op 1-1-2015.

Interventiewaarden grond: Circulaire Bodemsanering 2013.

(Alle grenswaarden gelden voor een standaard bodem met 10% organisch stof en 25% lutum)

		GROND *)				**WATERBODEM **)**				**Rapportage-grens ***)**	**GRONDWATER *)**			
		AW2000	Wonen	Indu-strie	IW	AW	A	B	IW	Grond/ waterbodem	**SW On diep**	**AW diep**	**SW diep**	**IW**
Metalen														
Arseen [As]		20	27	76	76	20	29	85	85	4	10	7	7,2	60
Barium [Ba]	5				920				625	20	50	200	200	625
Cadmium [Cd]		0,6	1,2	4,3	13	0,6	4	14	14	0,2	0,4	0,06	0,06	6
Chroom [Cr]	1	55	62	180	180	55	120	380	380	10	1	2,4	2,5	30
Cobalt [Co]		15	35	190	190	15	25	240	240	3	20	0,6	0,7	100
Koper [Cu]		40	54	190	190	40	96	190	190	5	15	1,3	1,3	75
Kwik [Hg]	2	0,15	0,83	4,8	36	0,15	1,2	10	10	0,05	0,05		0,01	0,3
Lood [Pb]		50	210	530	530	50	138	580	580	10	15	1,6	1,7	75
Molybdeen [Mo]		1,5	88	190	190	1,5	5	200	200	1,5	5	0,7	3,6	300
Nikkel [Ni]		35	39	100	100	35	50	210	210	4	15	2,1	2,1	75
Tin [Sn]	4	6,5	180	900	900	6,5				1,5			2,2	50
Vanadium [V]	4	80	97	250	250	80				10		1,2		70
Zink [Zn]	4	140	200	720	720	140	563	2000	2000	20	65	24	24	800
Beryllium [Be]	4				30					1		0,05		15
Antimoon		4	15	22	22	4		15	15	1,5		0,09	0,15	20
Seleen [Se]	4				100					1,5		0,07		160
Tellurium [Te]	4				600					2				70
Thallium [Tl]	4				15					1			2	7
Zilver [Ag]	4				15					1				40
Overige anorganische stoffen														
Chloride	3									150				
Cyanide (vrij)		3	3	20	20	3		20	20	2	5			1500
Cyanide (totaal)		5,5	5,5	50	50	5,5		50	50	3	10			1500
Thiocyanaten (Σ)		6	6	20	20	6		20	20					1500
Aromatische stoffen														
Benzeen		0,2	0,2	1	1,1	0,2		1	1	0,05	0,2			30
Ethylbenzeen		0,2	0,2	1,25	110	0,2		50	50	0,05	4			150
Tolueen		0,2	0,2	1,25	32	0,2		130	130	0,05	7			1000
Xylenen (Σ, 0.7 factor)		0,45	0,45	1,25	17	0,45		25	25	0,105	0,2			70
Styreen (Vinylbenzeen)		0,25	0,25	2,5	86	0,25		100	100	0,05	6			300
Fenol		0,25	0,25	1,25	14	0,25		40	40		0,2			2000
Cresolen (0,7 Σ)		0,3	0,3	5	13	0,3		5	5		0,2			200
dodecylbenzeen	4	0,35	0,35	0,35	1000	0,35								0,02
1,2,3Trimethylbenzeen		0,45	0,45	0,45		0,45				0,1				
1,2,4Trimethylbenzeen		0,45	0,45	0,45		0,45				0,1				
1,3,5Trimethylbenzeen (Mesityleen)		0,45	0,45	0,45		0,45				0,1				
2Ethyltolueen		0,45	0,45	0,45		0,45				0,1				
3Ethyltolueen		0,45	0,45	0,45		0,45				0,1				
4Ethyltolueen		0,45	0,45	0,45		0,45				0,1				
isoPropylbenzeen (Cumeen)		0,45	0,45	0,45		0,45				0,1				
Propylbenzeen		0,45	0,45	0,45		0,45				0,1				
Aromatische oplosmiddelen (Σ)		2,5	2,5	2,5	200	2,5								150
Polycyclische Aromatische Koolwaterstoffen														
naftaleen										0,05	0,01			70
fenantreen										0,05	0,003			5
antraceen										0,05	0,0007			5
fluorantheen										0,05	0,003			1
chryseen										0,05	0,003			0,2
benzo(a)antraceen										0,05	0,0001			0,5
benzo(a)pyreen										0,05	0,0005			0,05
benzo(k)fluorantheen										0,05	0,0004			0,05
indeno(1,2,3cd)pyreen										0,05	0,0004			0,05
benzo(ghi)peryleen										0,05	0,0003			0,05
Pak-totaal (10 VROM) (0.7 factor)		1,5	6,8	40	40	1,5	9	40	40	0,35				

Vluchtige chloorkoolwaterstoffen													
Vinylchloride		0,1	0,1	0,1	0,1	0,1		0,1	0,1	0,05	0,01			5
Dichloormethaan		0,1	0,1	3,9	3,9	0,1		10	10	0,05	0,01			1000
1,1Dichloorethaan		0,2	0,2	0,2	15	0,2		15	15	0,1	7			900
1,2Dichloorethaan		0,2	0,2	4	6,4	0,2		4	4	0,1	7			400
1,1Dichlooretheen		0,3	0,3	0,3	0,3	0,3		0,3	0,3	0,1	0,01			10
1.2-Dichloorethenen (Σ, 0.7)		0,3	0,3	0,3	1	0,3		1	1	0,14	0,01			20
Dichloorpropanen (0,7 Σ; 1,1+1,2+1,3)		0,8	0,8	0,8	2	0,8		2	2	0,105	0,8			80
Trichloormethaan (Chloroform)		0,25	0,25	3	5,6	0,25		10	10	0,05	6			400
1,1,1Trichloorethaan		0,25	0,25	0,25	15	0,25		15	15	0,05	0,01			300
1,1,2Trichloorethaan		0,3	0,3	0,3	10	0,3		10	10	0,05	0,01			130
Trichlooretheen (Tri)		0,25	0,25	2,5	2,5	0,25		60	60	0,05	24			500
Tetrachloormethaan (Tetra)		0,3	0,3	0,7	0,7	0,3		1	1	0,05	0,01			10
Tetrachlooretheen (Per)		0,15	0,15	4	8,8	0,15		4	4	0,05	0,01			40
Chloorbenzenen													
Monochloorbenzeen		0,2	0,2	5	15	0,2				0,04	7			180
Dichloorbenzenen (0.7 factor)		2	2	5	19	2				0,21	3			50
Trichloorbenzenen (Σ, 0.7 fact)		0,015	0,015	5	11	0,015				0,0021	0,01			10
Tetrachloorbenzenen (Σ, 0.7 fact)		0,009	0,009	2,2	2,2	0,009				0,0021	0,01			2,5
Pentachloorbenzeen (QCB)		0,0025	0,0025	5	6,7	0,0025	0,007			0,001	0,003			1
Hexachloorbenzeen (HCB)		0,0085	0,027	1,4	2	0,0085	0,044			0,001	0,00009			0,5
Chloorbenzenen (Σ, 0.7 factor)						2		30	30	0,2436				
Chloorfenolen													
Monochloorfenolen (0,7 Σ)		0,045	0,045	5,4	5,4	0,045					0,3			100
Dichloorfenolen (0,7 Σ)		0,2	0,2	6	22	0,2					0,2			30
Trichloorfenolen (0,7 Σ)		0,003	0,003	6	22	0,003					0,03			10
Tetrachloorfenolen (0,7 Σ)		0,015	1	6	21	0,015					0,01			10
Pentachloorfenol (PCP)		0,003	1,4	5	12	0,003	0,016	5	5	0,003	0,04			3
Chloorfenolen (Σ, 0.7 factor)		0,2				0,2		10	10					
PCB													
PCB 28						0,0015	0,014			0,001				
PCB 52						0,002	0,015			0,001				
PCB 101						0,0015	0,023			0,001				
PCB 118						0,0045	0,016			0,001				
PCB 138						0,004	0,027			0,001				
PCB 153						0,0035	0,033			0,001				
PCB 180						0,0025	0,018			0,001				
PCB (7) (Σ, 0.7 factor)		0,02	0,04	0,5	1	0,02	0,139	1	1	0,0049	0,01			0,01
Organochloorverbindingen													
Aldrin					0,32	0,0008	0,0013			0,001	0,009 ng/l			
Dieldrin						0,008	0,008			0,001	0,1 ng/l			
Endrin						0,0035	0,0035			0,001	0,04 ng/l			
Isodrin						0,001				0,001				
Telodrin						0,0005				0,001				
Aldrin/dieldrin/endrin (Σ, 0.7 fac)		0,015	0,04	0,14	4	0,015	0,015	4	4	0,0021				
DDT (Σ, 0.7 factor)		0,2	0,2	1	1,7					0,0014				
DDD (Σ, 0.7 factor)		0,02	0,84	34	34					0,0014				
DDE (Σ, 0.7 factor)		0,1	0,13	1,3	2,3					0,0014				
DDT,DDE,DDD (Σ, 0.7 factor)						0,3	0,3	4	4	0,0042	0,004			0,01
alfaEndosulfan		0,0009	0,0009	0,1	4	0,0009	0,0021	4	4	0,001	0,2 ng/l			5
alfaHCH		0,001	0,001	0,5	17	0,001	0,0012			0,001	33 ng/l			
betaHCH		0,002	0,002	0,5	1,6	0,002	0,0065			0,001	8 ng/l			
gammaHCH		0,003	0,04	0,5	1,2	0,003	0,003			0,001	9 ng/l			
HCH (Σ, 0.7 factor)						0,01	0,01	2	2	0,0021	0,05			1
Heptachloor		0,0007	0,0007	0,1	4	0,0007	0,004	4	4	0,001	0,005 ng/l			0,3
Heptachloorepoxide (Σ, 0.7 factor)		0,002	0,002	0,1	4	0,002	0,004	4	4	0,0014	0,005 ng/l			3
Chloordaan (som, 0.7 factor)		0,002	0,002	0,1	4	0,002		4	4	0,0014	0,02 ng/l			0,2
Hexachloorbutadieen		0,003				0,003	0,0075			0,001				
OCB (som, 0.7 factor)		0,4				0,4								
Minerale olie (totaal)		190	190	500	5000	190	1250	5000	5000	35	50			600
Minerale olie C10 C40		190	190	500	5000	190	1250	5000	5000		50			600

Overige gechloreerde koolwaterstoffen														
Chlooraniline (som o+m+p)	4	0,2	0,2	0,2	50	0,2		50	50					30
Dichlooranilinen (som)	4				50									100
Trichlooranilinen	4				10									10
Pentachlooraniline	4	0,15	0,15	0,15	10	0,15								1
dioxine		0,000055	0,000055	0,000055	0,00018	0,000055		0,001						0,001ng/l
Chloornaftaleen		0,07	0,07	10	23	0,07		10	10					
Organofosforpesticiden										0,085				
Azinphosmethyl	4	0,0075	0,0075	0,0075	2	0,0075								
Organotin bestrijdingsmiddelen														
Tributyltin (als Sn)		0,065	0,065	0,065		0,065	0,25			0,065				
Trifenyltin (als Sn)										0,085				
Organotin (som TBT+TFT, als Sn)		0,15	0,5			0,15				0,15				
Organotin				2,5	2,5			2,5	2,5		0,05-16			0,7 ng/l
Chloorfenoxy azijnzuur herbiciden														
4Chloor2methylfenoxyazijnzuur (MCPA)		0,55	0,55	0,55	4	0,55		4	4		0,02			50
Overige bestrijdingsmiddelen														
Atrazine		0,035	0,035	0,5	0,71	0,035		6	6		29 ng/l			150
Carbaryl		0,15	0,15	0,45	0,45	0,15		5	5		2 ng/l			60
Carbofuran		0,017	0,017	0,017	0,017	0,017		2	2		9 ng/l			100
4-chloormethylfenolen (som)	4	0,6	0,6	0,6	15	0,6								
niet chl.pest ONB+OPB (som, 0.7 factor)		0,09	0,09	0,5		0,09								
Overige stoffen														
Asbest in grond (gewogen)			100	100	100		100	100	100					
Cyclohexanon		2	2	150	150	2		45	45		0,5			15000
Dimethylftalaat		0,045	9,2	60	82									
Diethylftalaat		0,045	5,3	53	53									
Diisobutylftalaat		0,045	1,3	17	17									
Dibutylftalaat		0,07	5	36	36									
Butylbenzylftalaat		0,07	2,6	48	48									
Dihexylftalaat		0,07	18	60	220									
Bis(2ethylhexyl)ftalaat (DEHP)		0,045	8,3	60	60									
Ftalaten (totaal)		0,25						60	60		0,5			5
Pyridine		0,15	0,15	1	11	0,15		0,5	0,5		0,5			30
Tetrahydrofuraan		0,45	0,45	2	7	0,45		2	2		0,5			300
Tetrahydrothiofeen		1,5	1,5	8,8	8,8	1,5		90	90		0,5			5000
Tribroommethaan (bromoform)		0,2	0,2	0,2	75	0,2		75	75	0,1				630
Acrylonitril		0,1	0,1	0,1	0,1	0,1					0,08			5
Butanol		2	2	2	30	2								5600
Butylacetaat		2	2	2	200	2								6300
Ethylacetaat		2	2	2	75	2								15000
Diethyleenglycol		8	8	8	270	8								13000
Ethyleenglycol		5	5	5	100	5								5500
Formaldehyde		0,1	0,1	0,1	0,1	0,1								50
isoPropanol		0,75	0,75	0,75	220	0,75								31000
Methanol		3	3	3	30	3								24000
Methylethylketon (MEK)		2	2	2	35	2								6000
ETBE										0,3				
Methyltertbutylether (MTBE)		0,2	0,2	0,2	100	0,2			44	0,1				9400

*) Betreft toepassen van grond of bagger op landbodem of de kwaliteit van de landbodem waarop de grond of waterbodem wordt toegepast.

**) Betreft toepassen van grond of bagger onder oppervlaktewater of de kwaliteit van de waterbodem waarop de grond of waterbodem wordt toegepast..

***) Ten minste te behalen rapportagegrenzen volgens tabel 1, staatscourant 2012 nr 22335, 2 november 2012. Ingangsdatum 1 juli 2013.

De eis aan som-parameters is gebaseerd op de som van de AS300-eisen aan de individuele parameters (met verrekening van 0,7 factor).

1 Er wordt getoetst tegen de interventiewaardenorm voor chroom III. Alleen in specifieke verdachte situaties behoeft te worden getoetst tegen de Interventiewaarde van Cr VI (78 mg/kgds).
2 Er wordt getoetst tegen de interventiewaardenorm voor anorganisch kwik. Alleen in specifieke verdachte situaties behoeft te worden getoetst tegen de Interventiewaarde voor Hg organisch.

3 Er wordt getoetst voor toepassing als zeezand.

4 Geen interventiewaarde vastgesteld, getoetst tegen indicatief niveau voor ernstige verontreiniging (INEV).

5 Barium: de Interventiewaarde geldt alleen voor die situaties waarbij duidelijk sprake is van antropogene oorsprong.

BIJLAGE 8

RELEVANTE INFORMATIE VOORONDERZOEK

From: Marjolijn Bookelaar
To: Edwin Kivits | AGEL adviseurs
Subject: bodeminformatie perceel naast Kammetweg 2 te Andel
Date: donderdag 31 augustus 2017 17:06:03

Geachte heer Kivits,

Naar aanleiding van uw verzoek van 18 augustus 2017 kan ik de volgende gegevens aangeven mbt de locatie.

Op de locatie en het perceel naast Kammetweg 2 is in mei 1997 een bodemonderzoek uitgevoerd door Centraak Bodemkundig Bureau, rapportnummer 2007932.

Uit het bodemonderzoek blijkt dat op de gehele locatie de bovengrond licht verontreinigd is met nikkel. In de ondergrond zijn geen verhoogde concentraties aangetroffen.
In het grondwater is cadmium licht verhoogd aangetroffen. Arseen is matig verhoogd aangetroffen. Daarnaast is de fenolindex boven de streefwaarde.

Bij de bovengrondse dieselolietank zijn in de grond geen verhoogde concentraties aangetroffen. In het grondwater is tolueen licht verhoogd aangetroffen.

De kosten voor het opvragen van bodeminformatie bedraagt € 30,10. Hiervoor zal apart een factuur naar u worden toegezonden.

Met vriendelijke groet,

Marjolijn Bookelaar
Medewerker Ruimte
Afdeling Milieu

t. 0183 - 308100
e. Mbookelaar@woudrichem.nl
w. www.woudrichem.nl

Gemeente Woudrichem
Raadhuisplein 1, 4285 CP Woudrichem
Postbus 6, 4285 ZG Woudrichem

aanwezig op ma - di - do

Op onze e-mail is een voorbehoud van toepassing, voor meer informatie kijk op www.woudrichem.nl

RAPPORT VERKENNEND MILIEUKUNDIG BODEMONDERZOEK

Lokatie aan de
Kammetweg 2
te Andel

Mei 1997

OPDRACHTGEVER:

J. Van 't Sant
Kammetweg 2
4281 KK ANDEL

CONTACTPERSOON:

De heer J. van 't Sant

Tel : 0183-443885

Gotlandstraat 13, 7418 AZ - Postbus 807, 7400 AV Deventer, Holland - Telefoon 0570 - 620500 - Fax 0570 - 620707

6.2 Toetsing

In bijlage 3 zijn de resultaten van de toetsing van de in de onderzochte monsters aangetroffen gehaltes verontreinigende stoffen aan de streef- en interventiewaarden uit de circulaire Interventiewaarden Bodemsanering in tabelvorm weergegeven. In deze zogenaamde overschrijdingstabellen zijn de monsters met behulp van analysenummers geïdentificeerd. De gebruikte analysenummers staan voor de volgende monsters:

Grondmonsters

analysenr.	monsternr.	boringen	diepte
3214	1	3,4,7 t/m 11,15,17,18	0,0 - 0,5 m-mv
3215	2	1,5,6,12t/m14,16,19,20	0,0 - 0,5 m-mv
3216	3	3,4 en 7	0,5 - 2,0 m-mv
3217	4	1,5 en 6	0,5 - 2,0 m-mv
3218	5	2,21 en 22	0,0 - 0,5 m-mv

Grondwatermonsters

analysenr.	monsternr.	boring	diepte filter
1038	1	1	1,5 - 2,5 m-mv
1039	2	2	1,5 - 2,5 m-mv

In § 6.3. worden de resultaten van de toetsing kort onder woorden gebracht.

Gotlandstraat 13, 7418 AZ - Postbus 807, 7400 AV Deventer, Holland - Telefoon 0570 - 620500 - Fax 0570 - 620707

6.3 Toelichting op de toetsing

Grond(meng)monsters

Monster	1:	Het gehalte nikkel is licht verhoogd. De overige gehaltes onderzochte stoffen zijn niet verhoogd gemeten.
Monster	2:	De gehaltes onderzochte stoffen zijn niet verhoogd gemeten.
Monster	3:	De gehaltes onderzochte stoffen zijn niet verhoogd gemeten.
Monster	4:	De gehaltes onderzochte stoffen zijn niet verhoogd gemeten.
Monster	5:	De gehaltes onderzochte stoffen zijn niet verhoogd gemeten.

Grondwatermonster

Peilbuis	1:	Het gehalte cadmium is licht verhoogd. De overige gehaltes onderzochte stoffen zijn niet verhoogd gemeten.
Peilbuis	2:	De gehaltes cadmium en tolueen zijn licht verhoogd. Het gehalte arseen is matig verhoogd. De fenolindex overschrijdt de streefwaarde.De overige gehaltes onderzochte stoffen zijn niet verhoogd gemeten.

Gotlandstraat 13, 7418 AZ - Postbus 807, 7400 AV Deventer, Holland - Telefoon 0570 - 620500 - Fax 0570 - 620707

6.4 Interpretatie

Gehele lokatie
Uit de analyse-resultaten blijkt dat de bovengrond op de lokatie licht is verontreinigd met nikkel.

In de ondergrond op de lokatie zijn geen verhoogde gehaltes verontreinigende stoffen aangetroffen.

Het grondwater op de lokatie is licht verontreinigd met cadmium en matig verontreinigd met arseen. De fenolindex overschrijdt de streefwaarde.

Het verhoogde gehalte nikkel in de vaste bodem van de onderzoekslokatie is waarschijnlijk van natuurlijke oorsprong.

Er zijn geen gegevens over de lokatie bekend die een verklaring kunnen vormen voor de verhoogde fenolindex in het grondwater.

Het gehalte cadmium is aan te merken als achtergrondgehalte. Dergelijke gehaltes cadmium worden vaker in het grondwater aangetroffen zonder dat er een bron op of buiten de lokatie aanwezig is.

Het verhoogde gehalte arseen in het grondwater van de onderzoekslokatie is waarschijnlijk van natuurlijke oorsprong.

Bovengrondse olietank
Uit de analyse-resultaten blijkt dat in de bovengrond op de lokatie geen verhoogde gehaltes verontreinigende stoffen zijn aangetroffen.

Het grondwater op de lokatie is licht verontreinigd met tolueen.

Tolueen is een bestanddeel van olie.

Middels het C-soil model zijn de risico's van de aangetroffen gehaltes verontreinigende stoffen voor de gebruikers van het perceel beoordeeld. Het Maximaal Toelaatbaar Risico wordt niet overschreden. Om deze reden behoeft de kwaliteit van de bodem geen belemmering voor het gebruik van de lokatie te vormen.

Gotlandstraat 13, 7418 AZ - Postbus 807, 7400 AV Deventer, Holland - Telefoon 0570 - 620500 - Fax 0570 - 620707

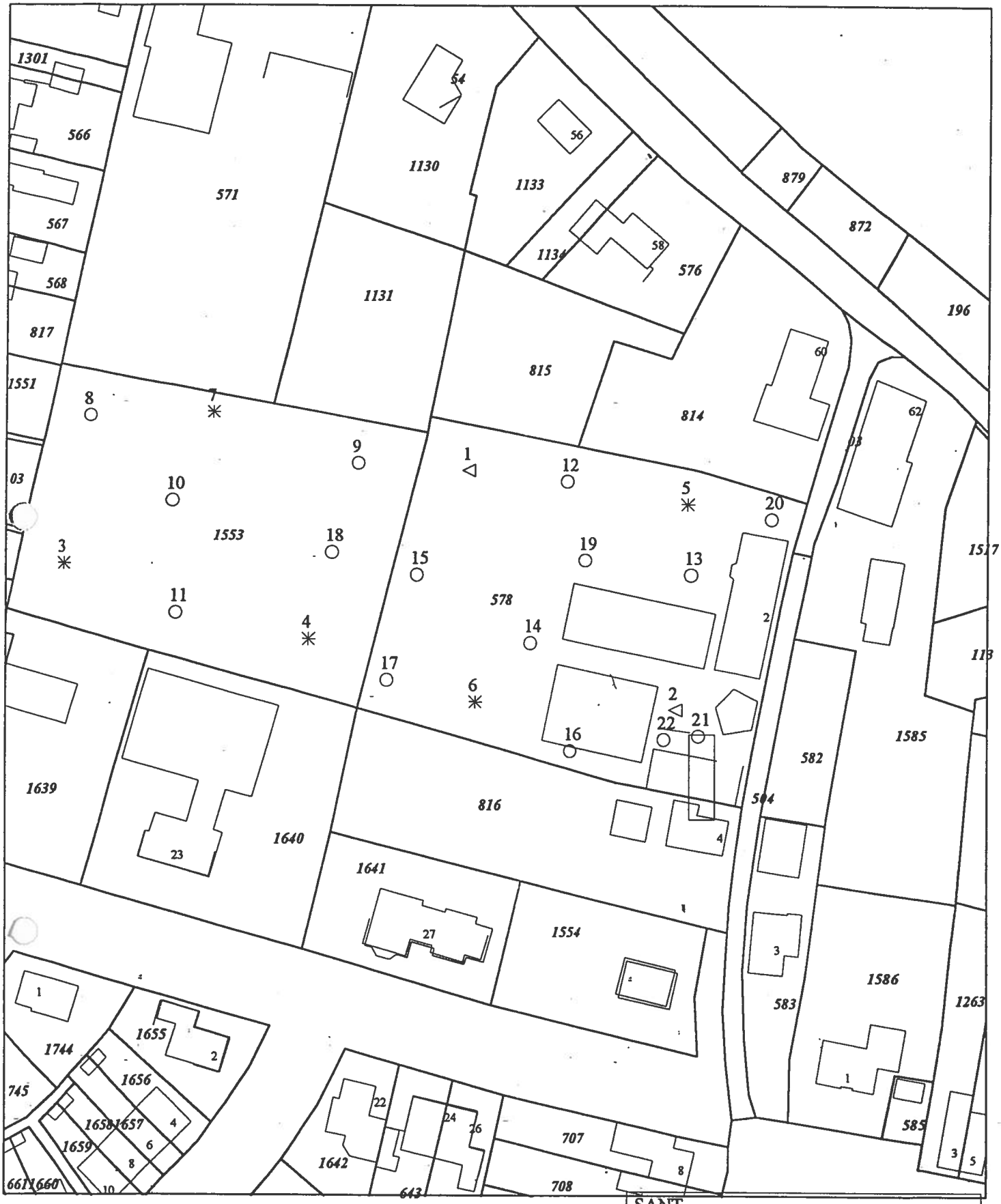

Legenda
◁Lokatie peilbuis
✳Lokatie ondergrondboring
○Lokatie bovengrondboring
□Lokatie olietank
⇧Grondwaterstroming

SANT	
Lokatie Kammetweg 2 te Andel	
Tek. 200793-2	April 1997
Situatietekening	Schaal 1:1000*
CBB Deventer - Breda BV	par.

*Aan deze tekening kunnen geen afmetingen worden ontleend.

BIJLAGE 9

FOTOREPORTAGE

Foto 1. :

Foto 2. :

Foto 3. :

Foto 4. :

Foto 5. :

BIJLAGE 10

ONAFHANKELIJKHEIDSVERKLARING

Onafhankelijkheidsverklaring BRL SIKB 2000

Locatie adres:	Kammetweg (naast 2) te Andel
Projectnummer:	20170466
Opdrachtgever:	Agel Adviezers
Contactpersoon adviesbureau:	DHR. E. Kuits

Veldwerk conform:	☒ BRL 2000 Veldwerk bij milieuhygienisch bodemonderzoek
Protocol:	☒ 2001 boorprofielen, monstername grond en plaatsen peilbuizen
	☒ 2002 monstername grondwater
	☐ 2018 Locatie-inspectie en monsterneming van asbest in bodem
Datum en tijdsbesteding :	23 + 30 / 8 / 2017, 4 uur
Uitvoering door:	☒ D.K.J. van de Giessen, erkend veldwerker (certificaat EC-SIK-20304) ☐ K.J.M. van Rens, erkend veldwerker (certificaat EC-SIK-20304) ☐ B. van de Sande, veldwerker in opleiding ☐ B.A.C. van de Loo, veldwerker in opleiding

Werkzaamheden:	☒ Verrichten boringen
	☒ Plaatsen peilbuizen
	☒ Watermonstername
	☐ Maaiveldinspectie asbest
	☐ Graven sleuven/gaten, asbest in grond
	☐ Graven sleuven/gaten, asbest in puin (niet onder certificaat)

Overige:	☐ asbestverdacht materiaal aangetroffen, locatie zie tekening
	☒ Geen afwijkingen op protocol
	☐ Afwijking op protocol (zie bijzonderheden)
	☒ Boringen ingemeten middels RTK-GPS ☒ Boringen ingemeten middels meetwiel/meetband
	Monsters overgedragen aan lab op 23+30 / 8 / 2017

Bijzonderheden	* Op verzoek van opdrachtgever alleen onderzoek uitgevoerd conform 2001 / 2002.

Voorgaande werkzaamheden zijn uitgevoerd onder certificaat conform de aangegeven beoordelingsrichtlijn en de bijbehorend(e) protocol(len).

Onder verwijzing naar de wettelijk verplichte functiescheiding tussen eigenaar en veldwerker c.q. monsternemer verklaart Van de Giessen milieupartner hierbij dat geen sprake is van een binding met de opdrachtgever die de onafhankelijkheid en integriteit van de werkzaamheden zou kunnen beïnvloeden.

D.K.J. van de Giessen B.A.C van de Loo K.J.M van Rens

Van de Giessen milieupartner Tel. 06-54220824 / Fax. 0413-474056
Slophoosweg 16, 5491 XR Sint-Oedenrode Info@milieupartner.nl / www.milieupartner.nl