MAATVOERING INRICHTING LANDSCHAP

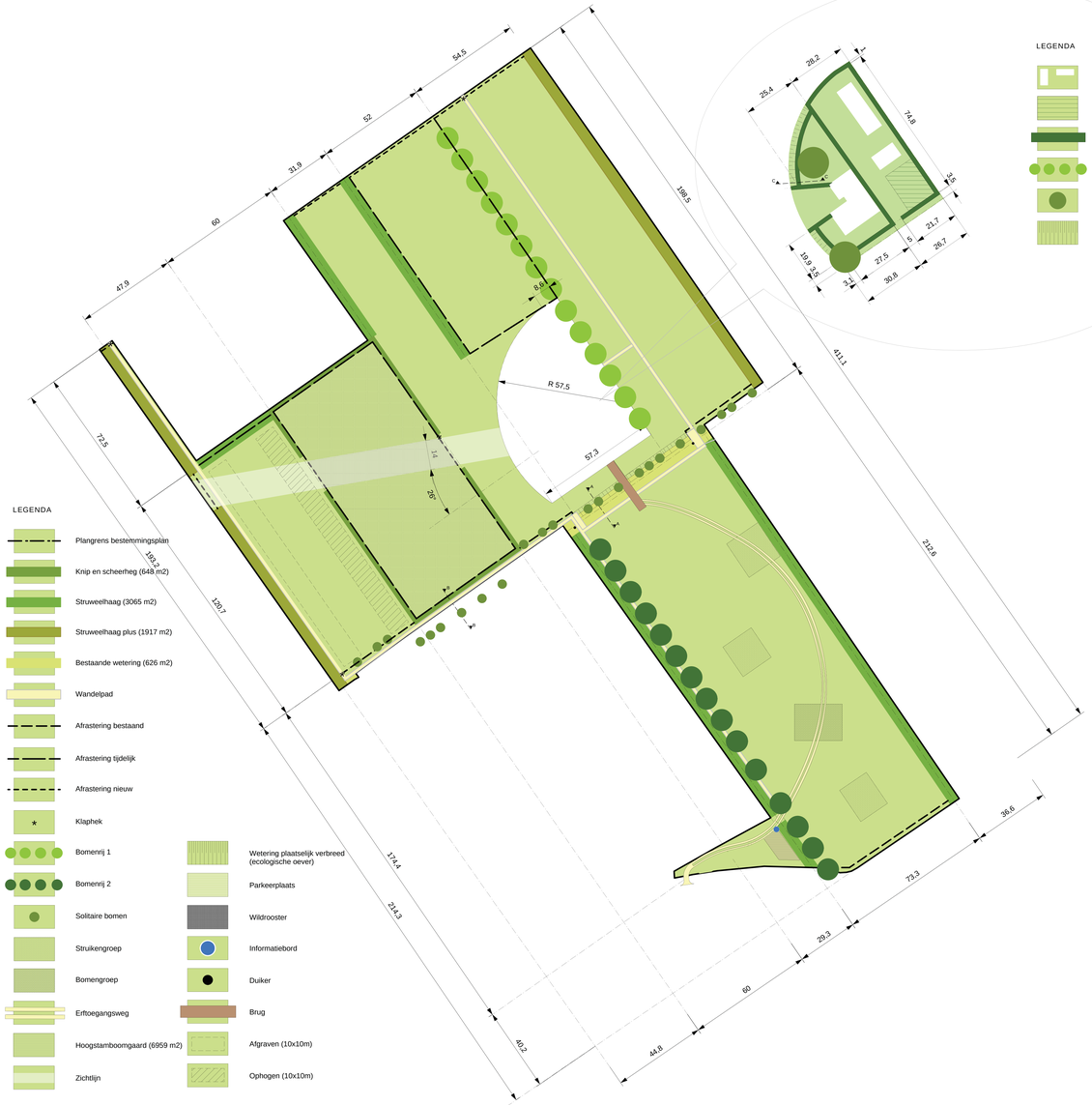

MAATVOERING INRICHTING WOONKAVEL

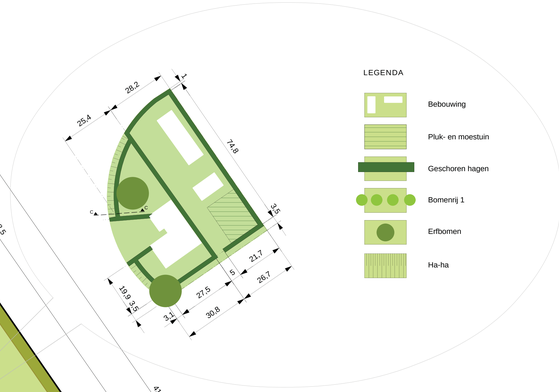

MAATVOERING BEPLANTING LANDSCHAP

MAATVOERING BEPLANTING WOONKAVEL

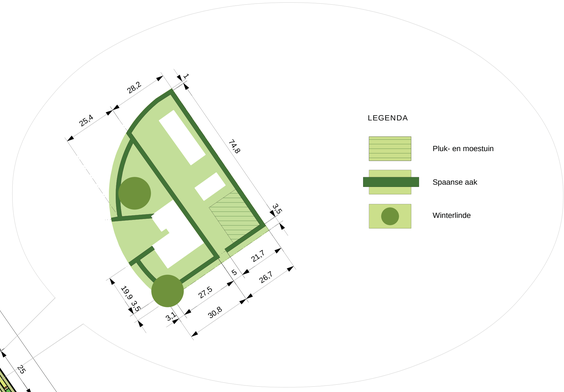

Laag	Oppervlakte		
IP - struweelhaag plus	1917	m2	
IP - struweelheg	3065	m2	
IP - knip en scheerheg	648	m2	
IP - watergang	626	m2	
OPP - bloemrijk grasland (vochtig)	5741	m2	
OPP - bloemrijk grasland met vruchtdragende bomen	6959	m2	
OPP - bloemrijk grasland (droog)	21599	m2	
OPP - kruiden en faunarijk grasland	14787	m2	
	55343	m2	= Totaal oppervlakte nieuwe natuur
OPP - toegangsweg	663	m2	
IP - wonen	4195	m2	
	4858	m2	= Totaal
	60200,577	m2	= Totaal oppervlakte plangebied

Doorsnede A-A

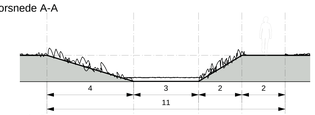

Doorsnede B-B

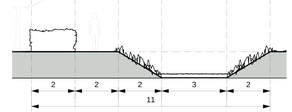

Doorsnede C-C

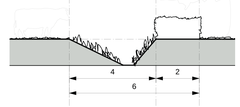

MAATVOERING PLANTVAKKEN schaal 1:100

Knip en scheerheg

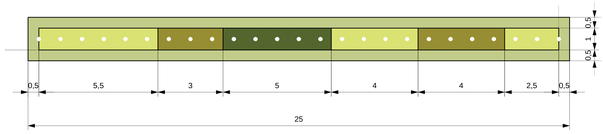

LEGENDA

- Eenstijlige meidoorn (1 mtr plantafstand)
- Sleedoorn (1 mtr plantafstand)
- Tweestijlige meidoorn (1 mtr plantafstand)
- Uitgroei
- Stamafstand

Struweelhaag

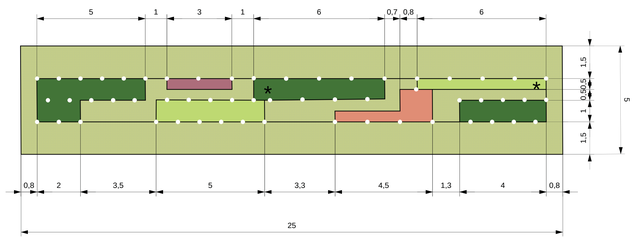

LEGENDA

- Rode kornoelje (1 mtr plantafstand en *1,5 mtr plantafstand)
- Sleedoorn (1 mtr plantafstand en *1,5 mtr plantafstand)
- Hondsroos (1,5 mtr plantafstand)
- Wilde rozen (1,5 mtr plantafstand)
- Uitgroei
- Stamafstand

Struweelhaag plus

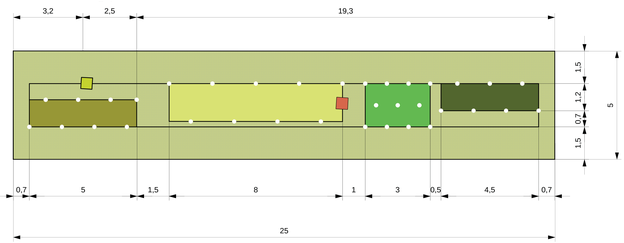

LEGENDA

- Eenstijlige meidoorn (2 mtr plantafstand)
- Gelderse roos (1 mtr plantafstand)
- Tweestijlige meidoorn (1,5 mtr plantafstand)
- Hazelaar (1,5 mtr plantafstand)
- Gewone lijsterbes
- Wilde mispel
- Uitgroei
- Stamafstand

Situatie

Gemeente Montferland

Landgoed Barthenhorst

Inrichting-, beplantings- en beheerplan

Kaartblad 1 : Maatvoering

datum:	10-02-2011
schaal:	1:1000
status:	definitief ontwerp
projectnr.:	151.18.50.00.02

BugelHajema
Pak aan! Groen

BugelHajema Adviseurs bv, Bureau voor Ruimtelijke Ordening en Milieu BNSP
Postbus 2153, 3800 CD Amersfoort t 033-465 65 45 e amersfoort@bugelhajema.nl
w www.bugelhajema.nl