

---

# Den Dubbelen 3, Eerde

## beplantingsplan



11-05-2015


---



---

# Den Dubbelen 3, Eerde

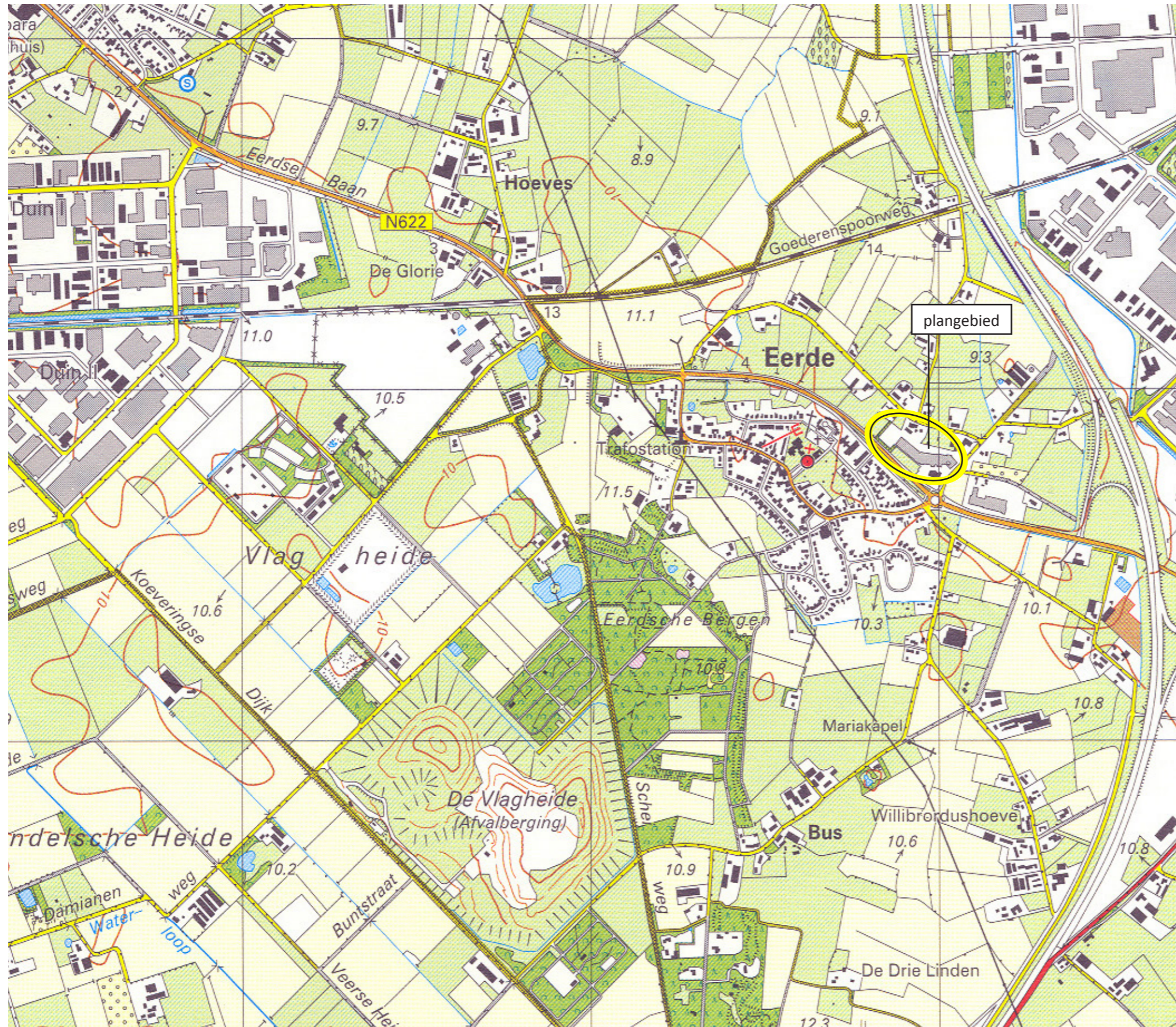
## beplantingsplan



werknummer	17113032A
opdrachtgever	Ploegmakers Investerings BV
versie	04
auteur	MvS
datum	11-05-2015



# topografische situatie heden



topografische kaart heden (schaal 1:10.000)

## Landschappelijke kenmerken

Het landelijk gebied in de gemeente Veghel wordt gekenmerkt door een grote variatie van bosgebieden, oudere kleinschalige en grootschalige rationale agrarische landschappen, landelijke kernen, beken en beekdalen. Juist deze variatie bepaald in hoge mate de kwaliteit en belevingswaarde van het gebied.

Het plangebied ligt tegen de kern Eerde aan, waar het kleinschalige landschap is opgebouwd uit onder andere boscomplexen, lanen, bomenrijen en houtsingels. Dit besloten landschap vormt de overgang van de kern naar het grootschalige en open agrarische landschap.

# beplantingslijst per vak

## Toelichting per vak

vak:	1
beplantingstype:	<b>rij rode zuilbeuken</b>
menging:	Individueel
lengte:	70 m
plantafstand:	5 meter h.o.h.
aantal stuks:	19 stuks
functie:	Landschappelijke afscherming van bebouwingmassa t.b.v. kwaliteitsverbetering landschap. Aankleding van het erf.
eindbeeld:	Een rij smalle, opgaande rode beuken die los van elkaar staan.
beheer:	Eenmaal per jaar snoeien tussen 15 november en 15 maart. Verwijderen dode takken.
uitgroeihogte:	Takrijke stam circa 1 m hoog, totale hoogte bomen uiteindelijk circa 10-15 m hoog.

vak:	2
beplantingstype:	<b>ligusterhaag</b>
menging:	Individueel
lengte:	60 m
plantverband:	5 stuks per meter, kruisverband
aantal stuks:	300 stuks
functie:	Landschappelijke afscherming van terrein t.b.v. kwaliteitsverbetering landschap. Aankleding van het erf.
eindbeeld:	Een gesloten hoge haag die halfwintergroen is.
beheer:	Minimaal tweemaal per jaar snoeien vanaf mei tot en met september.
uitgroeihogte:	Totale hoogte circa 2 m.

vak:	3
beplantingstype:	<b>bestaande bosschage</b>
oppervlakte:	915 m <sup>2</sup>
functie:	Landschappelijke afscherming van terrein t.b.v. kwaliteitsverbetering landschap.
eindbeeld:	Een gesloten bosschage met struiken en bomen.
beheer:	Eenmaal per jaar snoeien tussen 15 november en 15 maart. Verwijderen dode takken.
uitgroeihogte:	Totale hoogte circa 10-15 m.

## Bestellijst en prijzen

naam (wetensch.)	naam (Nederlands)	aantal tot.	aantal per vak		maat	kwaliteit	stukprijs	totaal prijs
			1	2				
<b>bomen</b>								
Fagus sylvatica 'Fastigiata Atropurpurea'	rode zuilbeuk	19	19		14-16	kluit	€ 180,00	€ 3.420,00
<b>Totaal bomen</b>		<b>19</b>	<b>19</b>	<b>0</b>				<b>€ 3.420,00</b>
<b>hagen</b>								
Ligustrum ovalifolium	liguster	300		300	60/80		€ 0,75	€ 225,00
<b>Totaal hagen</b>		<b>300</b>	<b>0</b>	<b>300</b>				<b>€ 225,00</b>
<b>Totaal beplanting</b>								<b>€ 3.645,00</b>

N.B. andere gelijkwaardige plantsoorten in dezelfde maat zijn ook toegestaan









huidige situatie Eerdsebaan



toekomstige situatie Eerdsebaan met nieuwe bomen (rode beuk)



	functie	oppervlakte
	bedrijfsbebouwing	5.005 m <sup>2</sup>
	bouwwerken, geen gebouwen zijnde	315 m <sup>2</sup>
	terrein (verhard)	7.550 m <sup>2</sup>
	groen	1.230 m <sup>2</sup> +
TOTAAL		14.100 m <sup>2</sup>

-  entree
-  beplantingsvak

Gemeente Veghel  
 projectnaam  
 Den Dubbelen 3, Eerde

onderdeel  
 Inrichtingsschets

projectnummer	17113032A	V01	16-06-2014	schaal	1:1000
projectleider	RJV	V03	24-02-2015	formaat	A3
tekenaar	MvS	V04	11-05-2015	blad	2
bestandsnaam	V04 150511 17113032A KRT02 IS.dwg				



DE GRUYTER FABRIEK  
 VEEMARKTKADE 8  
 5222 AE 'S-HERTOGENBOSCH  
 073 623 1313  
 INFO@BUREAUVERKUYLEN.NL  
 BUREAUVERKUYLEN.NL