




— = Gemeentegrens

Oppervlakte peilgebied I = 165,68 ha
 Benodigd oppervlakte water* : 119.658 m²
 Aanwezig oppervlakte water per 23-08-2017 = 146.669 m²
 Saldo = + 27.011 m²

Oppervlakte peilgebied II = 67,18 ha
 Benodigd oppervlakte water* : 48.519 m²
 Aanwezig oppervlakte water per 01-12-2012 = 33.199 m²
 Saldo = - 15.320 m²

5	-	-	-
4	MdR	23-08-2017	Actualisatie Peilgebied I & opp. water
3	MdR	10-06-2016	Actualisatie Peilgebied I
2	MdR	09-01-2015	Actualisatie Peilgebied I
1	MdR	20-12-2012	Peilgebied II
wijz.	init.	datum	omschrijving
WIJZIGINGEN			

 gemeente Pijnacker-Nootdorp	Taakveld Geo-Informatie
	Formaat: A1
Waterhuishouding Pijnacker Zuid	schaal: 1:4000
	datum: 21-11-2012
Waterbalans	getekend: MG
	gecontr.: R. van Loenen
	paraaf: 
	besteksnr.: n.v.t.
	Tekeningnummer ALG-45-2673
Wijk Soort Volnummer	
Postbus 1 * 2640 AA Pijnacker * (t) 015-3626262 * (f) 015-3626850	blad 1-1

* opp. peilgebied x 325 m³/ha : 0,45 (max. peilstijging)