


LEGENDA BESTEMMINGSPLAN WEST

- E Engzinnwoningen met bijbehorend terrein
- M Meergezinnwoningen met bijbehorend terrein
- K Kantooren met woondeelenden met bijbehorend terrein
- b Bijgebouwfries (schuren/ruithuisjes etc.)
- G Garageboxen
- BD Bijzondere doelenden met bijbehorend terrein
- N Nutsideelenden
- Volkstuinen
- Waterstaatsdoelenden
- Groen en plantsoen
- Wegen van Stadsgevestelijk niveau
- Wegen van lokaal niveau
- Overige verkeersruimte

LEGENDA BEPERKINGEN & TUNNEL



- Tunnelconstructie
- Perceelsbegrensing
- ontgraving van ca. NV -5,5m tot ca. NV -7,0m
- lichte op staal gefunderde bebouwing tot ca. 4,0 kN/m²
- ophogingen tot ca. 4,0 kN/m²
- ontgraving van ca. NV -4,5m tot ca. NV -5,5m
- lichte op staal gefunderde bebouwing tot ca. 3,0 kN/m²
- ophogingen tot ca. 3,0 kN/m²
- aanduiding open water
- Zuidvliet: max. ontgraving = 1,0m = NAP -4,2m

0.1	12-07-2013	M. Maase	Eerste versie
Verste	Verstedatum	Gewijzigd door	Omschrijving wijziging

Omschrijving: Beperkingen maaijeldbelasting en ontgraving perceel Wooninvest	Leverancier: 
--	---

Documentnummer: ACS-12102-DR10-CV	Documentstatus: Concept
Versie: 0.1	Documentnummer: ACS-12102-DR10-CV
Blad: 3/4	Documentnummer: ACS-12102-DR10-CV

Project:
 Rotterdamsebaan
 Gemeente Den Haag

Bijlage: 14