





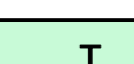





VERKLARING

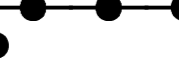




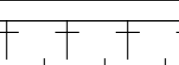










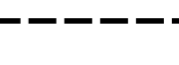
DUBBELBESTEMMING

 archeologisch waardevol gebied

BESTEMMINGEN

 A agrarische doeleinden  
 B bedrijfsdoeleinden  
 G groenvoorzieningen  
 H horecadoeleinden  
 M maatschappelijke doeleinden  
 R recreatieve doeleinden  
 T tuin  
 VV verkeers- en verblijfsdoeleinden  
 WA water  
 W woondoelen

AANDUIDINGEN

 plengrens  
 GBKN gegevens  
 bestemmingsgrens  
 indelinglijn  
 bouwvlak  
 begraafplaats  
 autobedrijf  
 bedrijf  
 bouwbedrijf  
 opgaande beplanting  
 k karakteristiek  
 rijksmonument  
 a= maximale goothoete, b= maximale bouwhoogte  
 c= minimale dakhelling  
 maximaal aantal woningen  
 werkplaats (autobedrijf)  
 wijzigingsgrens school

	Gemeente WUNSERADIEL
	Bestemmingsplan Exmorra
	plankaart
datum:	26-05-2009
schaal:	1 : 1000
status:	...
projectnr.:	280.00.06.03.00
gezien:	...



**BügelHajema**  
Flex voor ideeën

BügelHajema Adviseurs B.V. Bureau voor Ruimtelijke Ordening en Milieu ONSP  
Balkwast Bekkerwei 76, 8514 BE Leuwarden | 059 216 26 15  
E: leuwarden@buegelhajema.nl | W: www.buegelhajema.nl

