AKOESTISCH ONDERZOEK WEGVERKEERSLAWAAI

HONDERDLAND FASE 2

TE WESTLAND

Geluid

akoestisch onderzoek wegverkeerslawaai

Honderdland fase 2 te Westland

Opdrachtgever	Rho Adviseurs voor leefruimte
	Postbus 150
	3000 AD Rotterdam
Rapportnummer	2051.001
Versienummer	D3
Status	Eindrapportage
Datum	14 februari 2017
Vestiging	Swalmen
Opsteller	ing. M. de Loos
Paraaf	
Kwaliteitscontrole	R.A.F. Smeets, BASc BEd
Paraaf	

INHOUDSOPGAVE

SAMENVATTING 1

1 INLEIDING 2

2 TOETSINGSKADER 3

2.1 Zonebreedte 3
2.2 Aanleg nieuwe weg, projectie nieuwe woning 3
2.3 Wijziging bestaande weg 3
2.4 Effectgebied 3

3 UITGANGSPUNTEN 4

3.1 Varianten 4
3.2 Afbakening onderzoeksgebied 4
3.3 Verkeerseigenschappen 8
3.4 Overdrachtsmodel 8

4 BEREKENINGSRESULTATEN 9

4.1 Nieuwe woningen 9
4.2 Aanleg nieuwe weg 9
4.3 Wijziging bestaande wegen 12
4.4 Effectgebied 13

5 AFWEGING VAN MAATREGELEN 18

5.1 Nieuwe woningen 18
5.2 Aanleg van wegen 18
5.3 Effectgebied 19

6 CONCLUSIE 20

BIJLAGE 1. OVERZICHT VAN VERKEERSGEGEVENS 21

BIJLAGE 2. INVOERGEGEVENS OVERDRACHTSMODEL 22

BIJLAGE 3. BEREKENINGSRESULTATEN 23

BIJLAGEN:

1. - Overzicht van verkeersgegevens
2. - Invoergegevens overdrachtsmodel
3. - Berekeningsresultaten

SAMENVATTING

In het kader van het planMER/Bestemmingsplan voor bedrijventerrein Honderdland fase 2 heeft Econsultancy een akoestisch onderzoek wegverkeerslawaai uitgevoerd. In het onderzoek komen aan bod:

- projectie van geluidgevoelige bestemmingen binnen de zones van wegen;
- aanleg nieuwe wegen binnen het plangebied;
- fysieke wijziging van bestaande wegen;
- effect van het plan op wegen in de omgeving.

Omdat in de MER-studie de diverse invullingsvarianten van het bedrijventerrein niet leiden tot wezenlijk verschillende varianten in verkeersstromen, is slechts 1 toekomstige planvariant onderzocht.

Nieuwe woningen
De vijf nieuwe woningen ondervinden alle een geluidsbelasting als gevolg van de Maasdijk van meer dan 48 dB. Het treffen van maatregelen wordt niet doelmatig geacht. De maximaal te ontheffen waarde wordt niet overschreden.

Als gevolg van de nieuw aan te leggen Weg door Honderdland ondervindt 1 woning een overschrijding van de ten hoogste toelaatbare waarde. Deze overschrijding is akoestisch gezien te mitigeren door toepassing van een dunne deklaag type B. Vanuit verkeerskundig oogpunt heeft een alternatief wegdek echter niet de voorkeur gelet op de te verwachten aantallen zwaar verkeer.

Aanleg nieuwe weg
De aanleg van de Weg door Honderdland leidt bij zes woningen (waarvan 1 nieuwe woning) tot een overschrijding van de ten hoogste toelaatbare waarde. Toepassing van een dunne deklaag type B kan drie van de zes overschrijdingen wegnemen. Vanuit verkeerskundig oogpunt heeft een alternatief wegdek echter niet de voorkeur gelet op de te verwachten aantallen zwaar verkeer.

Als gevolg van de overige aan te leggen wegen worden geen overschrijdingen geconstateerd.

Fysieke wijziging
Vanwege aansluiting van nieuw aan te leggen wegen worden drie wegen fysiek gewijzigd. Deze wijzigingen leiden echter niet tot een reconstructie in de zin van de Wet geluidhinder.

Effectgebied
Als gevolg van de realisatie van het plan zal op een viertal wegen in de omgeving de geluidsbelasting toenemen. Als gevolg van de Galgeweg bedraagt de toename 2 tot 5 dB. Door op de Galgeweg een dunne deklaag type B toe te passen, kan de toename worden teruggebracht tot ten hoogste 1 dB. Als gevolg van de N223 wordt bij vier woningen een toename vastgesteld. Bij twee woningen is de toekomstige geluidsbelasting echter lager dan de eerder vastgestelde hogere waarde. Bij de andere twee woningen is de toename ten opzichte van de referentiesituatie verwaarloosbaar. Er is geen onderzoek naar maatregelen verricht. De toename in geluidsbelasting als gevolg van de overige twee wegen is acceptabel.

Voor alle woningen met een overschrijding van de ten hoogste toelaatbare waarde moet een hogere waarde worden vastgesteld. Aan de hand van een onderzoek naar de karakteristieke geluidwering van de gevel van de betreffende woningen moet worden aangetoond dat het geluidniveau in de woning voldoet aan de wettelijke eisen.

1 INLEIDING

In opdracht van Rho Adviseurs heeft Econsultancy een akoestisch onderzoek wegverkeerslawaai uitgevoerd in het kader van het planMER/Bestemmingsplan voor bedrijventerrein Honderdland (fase 2) in de gemeente Westland. In figuur 1.1 is de plankaart voor het bestemmingsplan weergegeven. Het plan bestaat uit de inpassing van bedrijfsmatige activiteiten op het terrein ruwweg gelegen tussen de Maasdijk, de N223 en de A20. Omdat hiervoor nieuwe wegen worden aangelegd en aangesloten op bestaande wegen is op grond van de Wet geluidhinder een akoestisch onderzoek noodzakelijk. Daarnaast heeft de realisatie van het plan effect op de verkeersintensiteiten op omliggende wegen, hetgeen kan leiden tot ongewenste toename in geluidsbelasting als gevolg van deze wegen. Tot slot worden langs de Maasdijk vijf nieuwe woningen geprojecteerd.

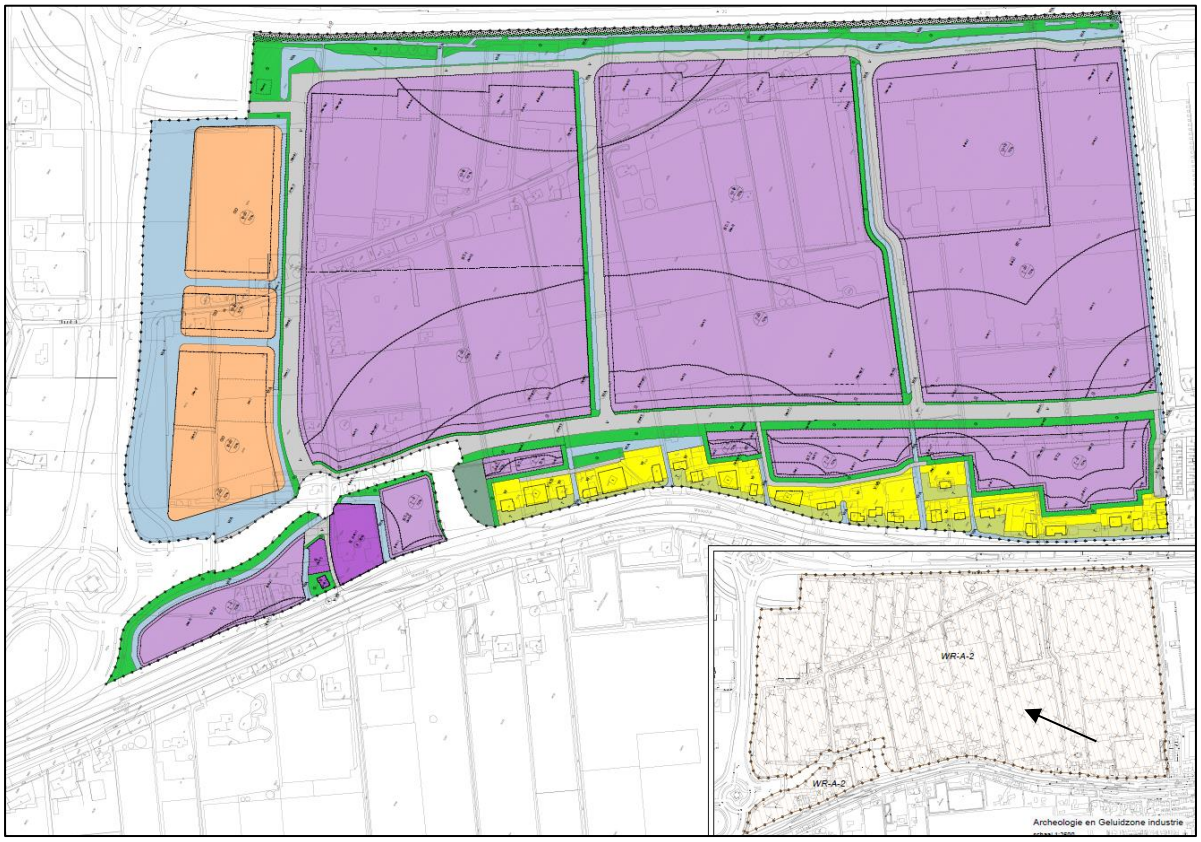

Figuur 1.1 Plankaart Honderdland fase 2

Dit onderzoek richt zich uitsluitend op wegverkeerslawaai. Omdat diverse inrichtingsvarianten van het bedrijventerrein niet leiden tot wezenlijke verschillen in verkeersgeneratie op de betreffende wegen, is er voor wegverkeerslawaai slechts 1 variant. Daarom is dit onderzoek uitgevoerd als een onderzoek in het kader van bestemmingsplanwijziging, aangevuld met het inzichtelijk maken van effecten op omliggende wegen.

2 TOETSINGSKADER

In de Wet geluidhinder wordt voor elke weg met een maximum toegestane snelheid van meer dan 30 kilometer per uur een zonebreedte gedefinieerd. Indien er bij de aanleg van een weg of wijzigingen aan een weg binnen de zone geluidgevoelige bestemmingen zijn gelegen, dient door middel van een onderzoek worden aangetoond dat aan de grenswaarden kan worden voldaan.

2.1 Zonebreedte

In tabel 2.1 is een overzicht gegeven van de wegen in het onderzoeksgebied en de zonebreedte volgens de Wet geluidhinder.

Tabel 2.1. Te onderzoeken wegen met bijbehorende zonebreedte

weg	stedelijk/buitenstedelijk	aantal rijstroken	zonebreedte
N223	buitenstedelijk	2x3	600 meter
Galgeweg	buitenstedelijk	2x1	250 meter
Tunnelweg	buitenstedelijk	2x1	250 meter
Maasdijk	buitenstedelijk	1 + 2x1 + 1	400 meter
Verbindingsweg	buitenstedelijk	2x1	250 meter
Weg door Honderdland	stedelijk	2x1	200 meter
Honderdland	stedelijk	2x1	200 meter
Blauwhek	stedelijk	2x1	200 meter
Oudedijk	stedelijk	2x1	200 meter

2.2 Aanleg nieuwe weg, projectie nieuwe woning

Voor de geluidsbelasting als gevolg van een nieuw aan te leggen weg of op een geprojecteerde woning geldt een ten hoogste toelaatbare waarde (grenswaarde) van 48 dB. Wanneer niet aan deze grenswaarde kan worden voldaan, is onderzoek noodzakelijk naar de mogelijkheid tot het treffen van maatregelen met als doel het reduceren van de geluidsbelasting tot ten hoogste de grenswaarde. Zijn maatregelen niet doelmatig, dan kan bij ontheffing een hogere waarde worden vastgesteld van ten hoogste 53 dB in buitenstedelijk gebied tot 58 dB in stedelijk gebied.

2.3 Wijziging bestaande weg

Ook voor de geluidsbelasting als gevolg van bestaande wegen die fysiek worden gewijzigd geldt in beginsel een grenswaarde van 48 dB. Indien echter in de heersende situatie (1 jaar voor wijziging) reeds een geluidsbelasting van meer dan de grenswaarde aanwezig is, geldt deze heersende geluidsbelasting als grenswaarde. Voor woningen waarvoor in het verleden reeds een hogere waarde is vastgesteld is de grenswaarde gelijk aan de laagste waarde van de heersende waarde en de vastgestelde hogere waarde, met een minimum van 48 dB of een eerder vastgestelde hogere waarde.

Indien de geluidsbelasting in de toekomstige situatie met 2 dB of meer toeneemt ten opzichte van de heersende situatie is sprake van een reconstructie en moeten maatregelen worden overwogen om aan de grenswaarde te kunnen voldoen. Zijn maatregelen niet mogelijk of doelmatig, dan kan het college van Burgemeester en Wethouders een hogere grenswaarde vaststellen. Deze hogere grenswaarde bedraagt ten hoogste 68 dB in stedelijk gebied en 58 in buitenstedelijk gebied. De toename in geluidsbelasting mag in beginsel niet meer bedragen dan 5 dB.

2.4 Effectgebied

Volgens artikel 99 lid 2 Wet geluidhinder moet in geval van reconstructie ook onderzoek worden uitgevoerd naar het effect van het plan op de geluidsbelasting van wegen die niet fysiek worden gewijzigd, wanneer mag worden verwacht dat als gevolg van deze wegen een toename van 2 dB of meer optreedt. Voor onderzoeken in het kader van MER-studies wordt eenzelfde benadering gehanteerd. Er is echter geen wettelijke verplichting tot het treffen van maatregelen in het effectgebied.

3 UITGANGSPUNTEN

3.1 Varianten

In het planMER is industrielawaai wat betreft geluid de voornaamste variabele. De verschillende indelingen van het bedrijventerrein leiden niet tot een significant onderscheid in varianten voor wegverkeerslawaai. De variant “2030 Plan” is het uitgangspunt voor de toekomstige situatie. De variant “2030 Ref” weerspiegelt de toekomstige situatie als gevolg van autonome ontwikkelingen. Daarnaast wordt gebruik gemaakt van de variant “2017” voor het uitvoeren van de reconstructietoets. In onderstaande tabel is de toepassing van elke variant in dit onderzoek samengevat.

Tabel 3.1. Toepassing van varianten

toetsing	2030 Plan	2030 Ref	2017
projectie nieuwe woningen	v	-	-
aanleg nieuwe wegen	v	-	-
reconstructie bestaande wegen	v	-	v
effectgebied overige wegen	v	v	-

3.2 Afbakening onderzoeksgebied

Nieuwe woningen

De nieuwe geprojecteerde woningen zijn gelegen binnen de zone van de Maasdijk en Weg door Honderdland. De zone van de A20 volgens art.74 Wgh bedraagt 400 meter. De woning zijn op grotere afstand gelegen, zodat de A20 niet hoeft te worden onderzocht. In figuur 3.1 is de ligging de vijf geprojecteerde woningen langs de Maasdijk groen gemarkeerd weergegeven. De woningen liggen binnen de grens bebouwde kom en zijn dus in stedelijk gebied gelegen.

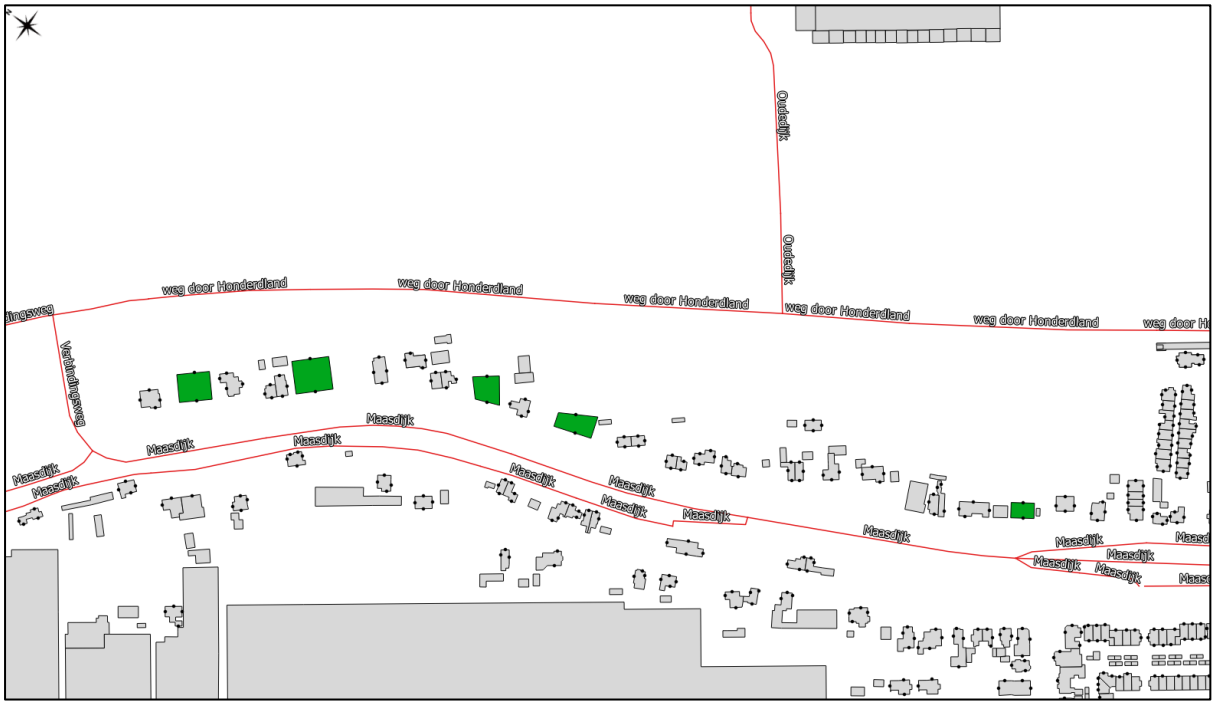

Figuur 3.1. Geprojecteerde woningen langs de Maasdijk

De Maasdijk is buitenstedelijk gelegen en kent een maximum toegestane snelheid van 60 kilometer per uur. De wegdekverharding bestaat uit een dunne deklaag type A. De Maasdijk aan de onderzijde van de dijk is grotendeels binnenstedelijk en heeft een maximumsnelheid van 30 kilometer per uur. De Weg door Honderdland is een stedelijk gelegen weg. De maximum toegestane snelheid voor deze weg met referentiewegdek bedraagt 50 kilometer per uur.

Aanleg nieuwe weg

Binnen het onderzoeksgebied worden twee wegen nieuw aangelegd: Blauwhek en Honderdland[1]. Ook een deel van de Weg door Honderdland wordt beschouwd als de aanleg van een nieuwe weg. In figuur 3.2 zijn de zones van de betreffende wegen weergegeven.

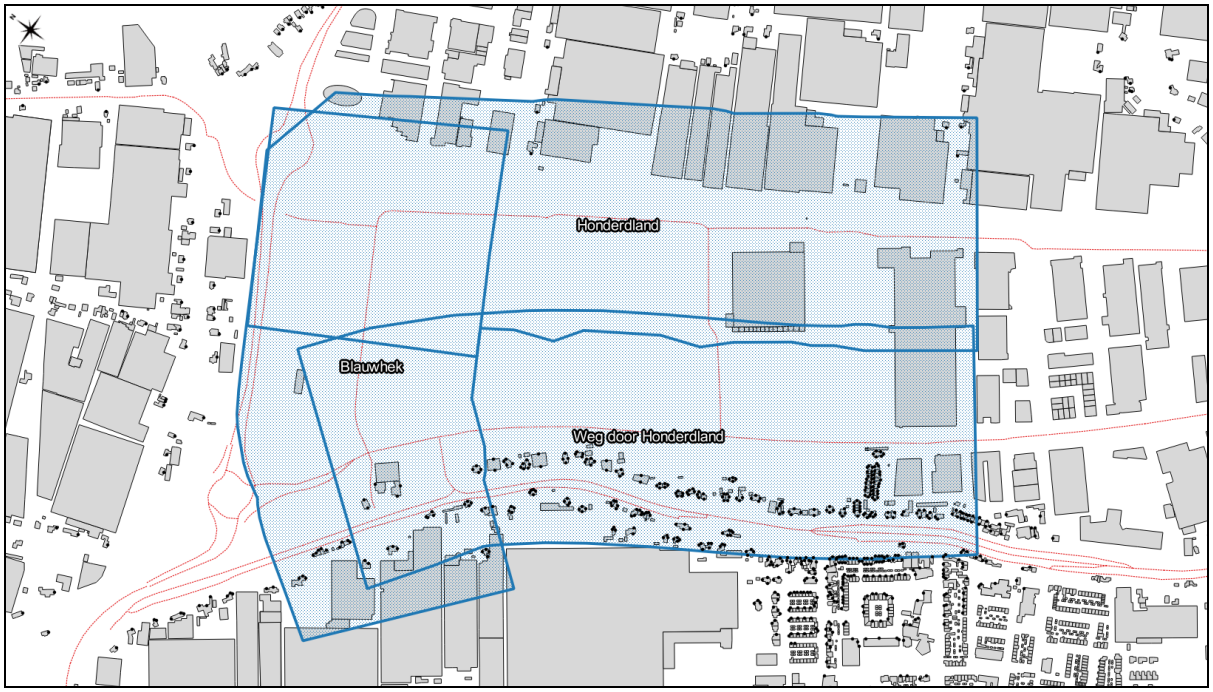

Figuur 3.2. Nieuwe wegen met bijbehorende zone

Wijziging bestaande weg

Als gevolg van de aanleg van wegen wordt de Weg door Honderdland deels fysiek gewijzigd en dient onderzoek naar reconstructie te worden uitgevoerd. De Oudedijk is in de bestaande situatie reeds aanwezig en wordt daarom eveneens gezien als een te reconstrueren weg. In figuur 3.3 zijn alle te reconstrueren wegen met bijbehorende zone volgens de Wet geluidhinder weergegeven.

[1] Binnen het plangebied bevinden zich op de plankaart meerdere wegen met de naam Honderdland. Het is echter te verwachten dat de betreffende wegen na realisatie van het plan een eigen naam krijgen toegewezen.

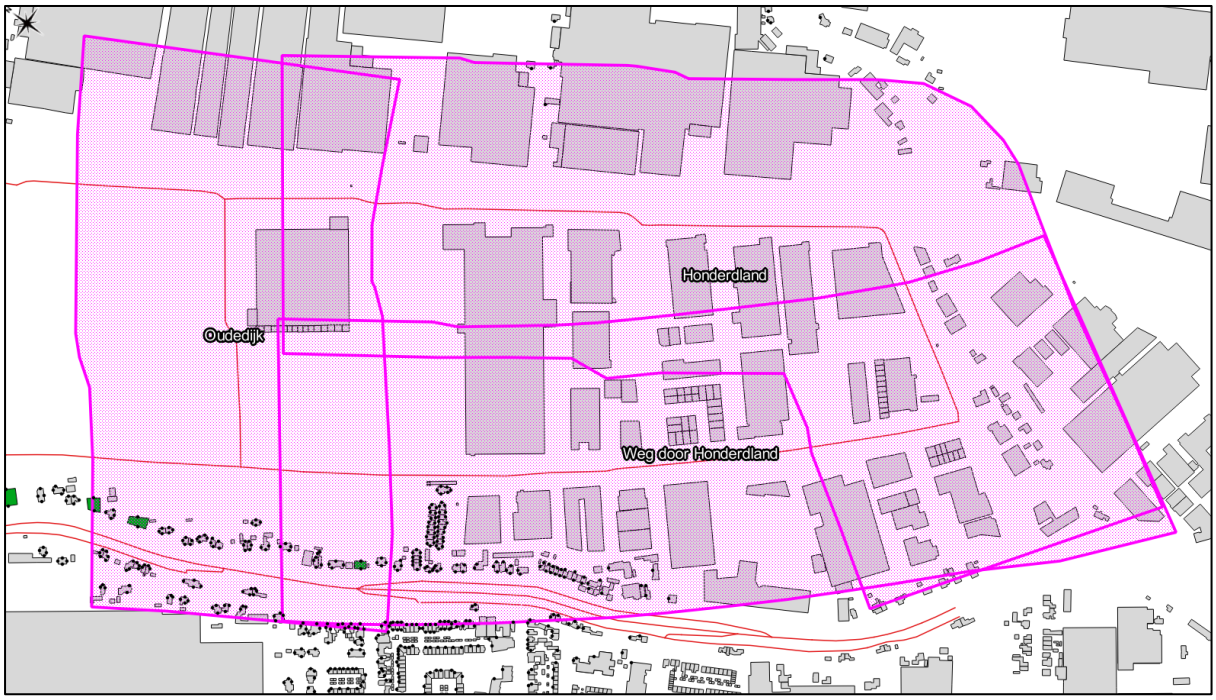

Figuur 3.3. Te reconstrueren wegen met bijbehorende zone

Voor zover bekend zijn er binnen de weergegeven zones geen woningen met een eerder verleende hogere waarde als gevolg van de betreffende wegen.

Effectgebied

Aan de hand van een vergelijking van de ruwe etmaalintensiteiten voor de varianten 2030 Plan en 2030 Referentie is onderzocht voor welke bestaande, niet te wijzigen wegen een toename van 2 dB of meer kan worden verwacht als gevolg van de realisatie van het plan. Een toename van 41 % in intensiteit staat grofweg gelijk aan een toename in geluidsbelasting van 1,50 dB is daarmee in orde-grootte gelijk aan de reconstructiedrempel. De exacte toename is echter afhankelijk van de verdeling over voertuigcategorieën en etmaalperioden. Daarom is in dit onderzoek de drempel verlaagd naar 30 % om niet onbedoeld wegen over het hoofd te zien. In figuur 3.4 is het resultaat van de vergelijking weergegeven ongeacht de etmaalintensiteit. Wegen met een zeer lage etmaalintensiteit zullen niet leiden tot een geluidsbelasting van 48 dB of meer.

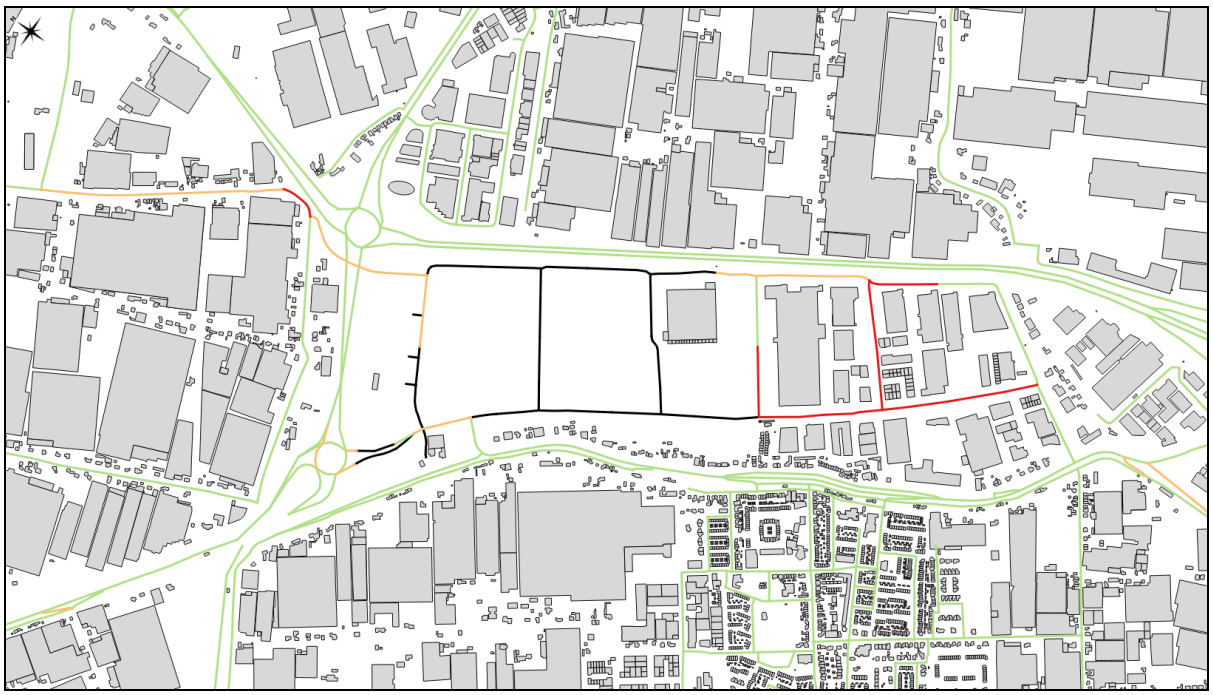

Figuur 3.4. Bepaling van het effectgebied

De zwart aangeduide wegen worden nieuw aangelegd of fysiek gewijzigd. De Verbindingsweg is eveneens deels zwart gekleurd, omdat het een geprojecteerd wegdeel betreft dat in de huidige situatie niet aanwezig is. Op oranje wegvakken wordt een intensiteitstoename van meer dan 30 % geconstateerd. De rode wegvakken laten een verdrievoudiging van de intensiteit zien, hetgeen potentieel gelijk is aan een toename in geluidsbelasting van 5 dB. Met uitzondering van de Galgeweg worden deze reeds behandeld in het kader van reconstructie.

Wegen die niet fysiek worden gewijzigd, maar waar op basis van bovenstaande vergelijking een toename van 2 dB of meer wordt verwacht, zijn:

- Galgeweg;
- N223 (Tweepleinenweg);
- Tunnelweg;
- Verbindingsweg;
- Weg door Honderdland.

De laatstgenoemde komt reeds aan bod in het kader van reconstructie en wordt daarom bij de bepaling van het uitstralingseffect niet meegenomen.

Voor diverse woningen in het onderzoeksgebied zijn in het verleden hogere waarden verleend als gevolg van de N223 in het kader van het 3-in-1-project.Voor drie woningen is tevens een hogere waarde als gevolg van de Maasdijk vastgesteld. In afbeelding 3.5 zijn deze woningen weergegeven.

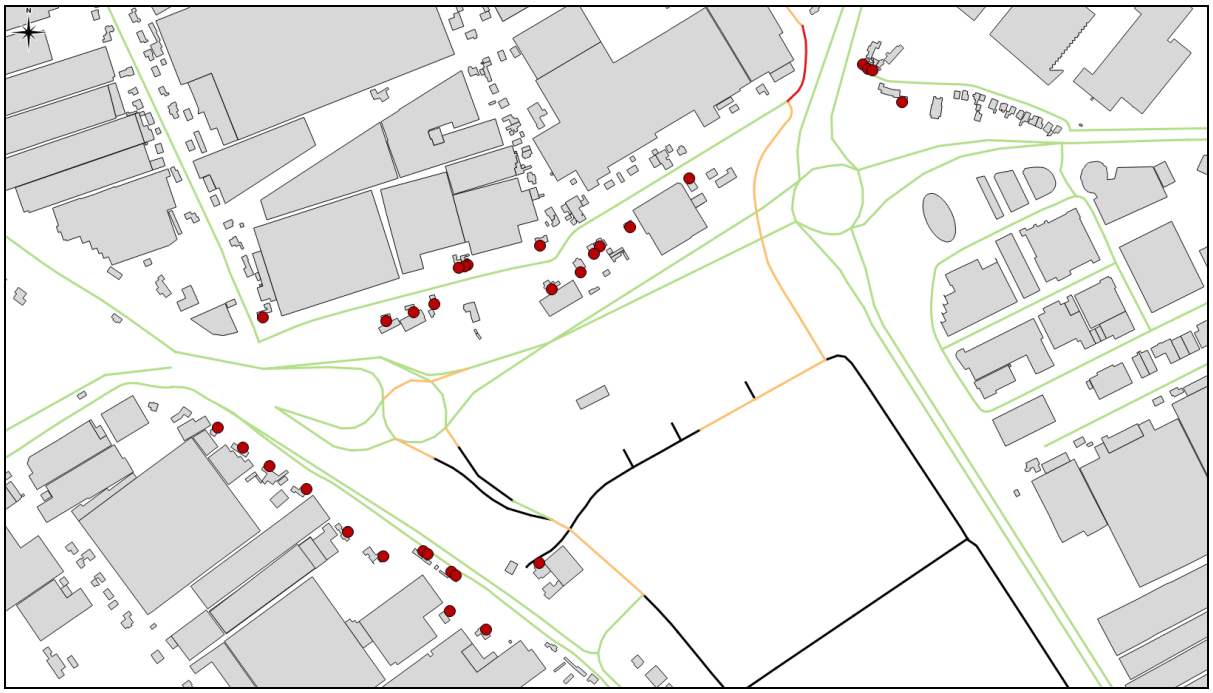

Figuur 3.5. Woningen met een hogere waarde vanwege de N223

3.3 Verkeerseigenschappen

Rho Adviseurs heeft de verkeersgegevens voor de peiljaren 2017, 2030 (autonoom) en 2030 (plan) aangeleverd. De wegdekverharding en snelheden voor elke te onderzoeken weg zijn afgestemd met de gemeente Westland. In bijlage 1 is een overzicht gegeven van de wegen met snelheden, verharding en weekdaggemiddelde etmaalintensiteiten.

3.4 Overdrachtsmodel

De berekeningen zijn uitgevoerd conform het Reken- en meetvoorschrift geluid (2012) met behulp van het softwarepakket Geomilieu 3.11. Daarbij is gebruik gemaakt van het overdrachtsmodel ten behoeve van de gemeentelijke geluidsbelastingkaart, het model behorend bij het reconstructieonderzoek naar de Verbindingsweg tussen N233 en Maasdijk en aanvullende data uit actuele foto's en kaarten.

In bijlage 2 zijn de invoergegevens van het overdrachtsmodel weergegeven.

4 BEREKENINGSRESULTATEN

In onderstaande paragrafen wordt per deelonderzoek de geluidsbelasting inzichtelijk gemaakt. Daarbij wordt gebruik gemaakt van tabellen met de maatgevende geluidsbelasting per woning, of grafische weergave van woningen met een overschrijding of toename. Alle resultaten zijn weergegeven inclusief aftrek conform art. 110g Wet geluidhinder tenzij expliciet vermeld. In bijlage 3 zijn de volledige resultatentabellen weergegeven.

4.1 Nieuwe woningen

Alle nieuwe woningen zijn gelegen binnen de zone van de Maasdijk en de Weg door Honderdland. Daarnaast zijn enkele woningen gelegen binnen de zone van de Verbindingsweg of Oudedijk. De berekende geluidsbelasting als gevolg van deze wegen is voor zover van toepassing weergegeven in tabel 4.1.

Tabel 4.1. Berekende geluidsbelasting nieuwe woningen als gevolg van wegverkeerslawaai in dB.

woning	Maasdijk	Weg door Honderdland	Verbindingsweg	Oudedijk
Maasdijk 27	54	45	46	-
Maasdijk 33a	55	50	40	-
Maasdijk 37b	55	46	34	27
Maasdijk 39a	55	42	-	28
Kleine Hei ong.	56	39	-	26

Bij geen van de woningen kan worden voldaan aan de grenswaarde voor de Maasdijk. De maximaal te ontheffen waarde voor woningen in stedelijk gebied wordt echter niet overschreden. Voor Maasdijk 33a wordt tevens de grenswaarde maar niet de maximaal te ontheffen waarde overschreden als gevolg van de Weg door Honderdland. In hoofdstuk 5 is de afweging van geluidsreducerende maatregelen opgenomen. De geluidsbelasting als gevolg van zowel de Verbindingsweg als de Oudedijk voldoet aan de ten hoogste toelaatbare waarde.

4.2 Aanleg nieuwe weg

Blauwhek

Binnen de zone zoals weergegeven in figuur 4.1 zijn 16 woningen gelegen.

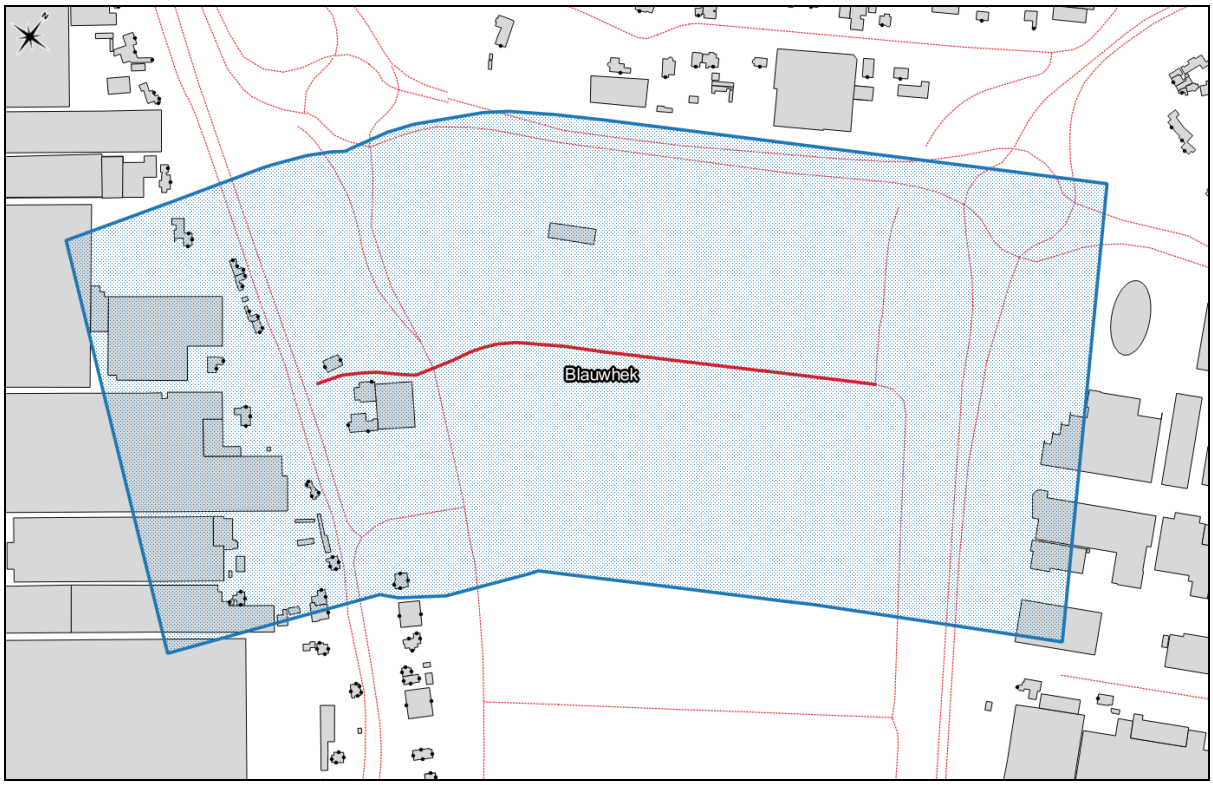

Figuur 4.1. Zone Blauwhek

De geluidsbelasting als gevolg van de nieuw aan te leggen weg is weergegeven in tabel 4.2. Omwille van het overzicht zijn enkel de woningen met een geluidsbelasting van 45 dB of meer weergegeven.

Tabel 4.2. Berekende geluidsbelasting als gevolg van Blauwhek in dB.

woning	geluidsbelasting
Blauwhek 14	45
Blauwhek 27	48

Ter plaatse van alle woningen binnen de zone kan worden voldaan aan de ten hoogste toelaatbare waarde.

Honderdland

Binnen de zone van de aan te leggen weg Honderdland, zoals weergegeven in figuur 4.2 middels blauwe arcering, zijn vijf woningen gelegen.

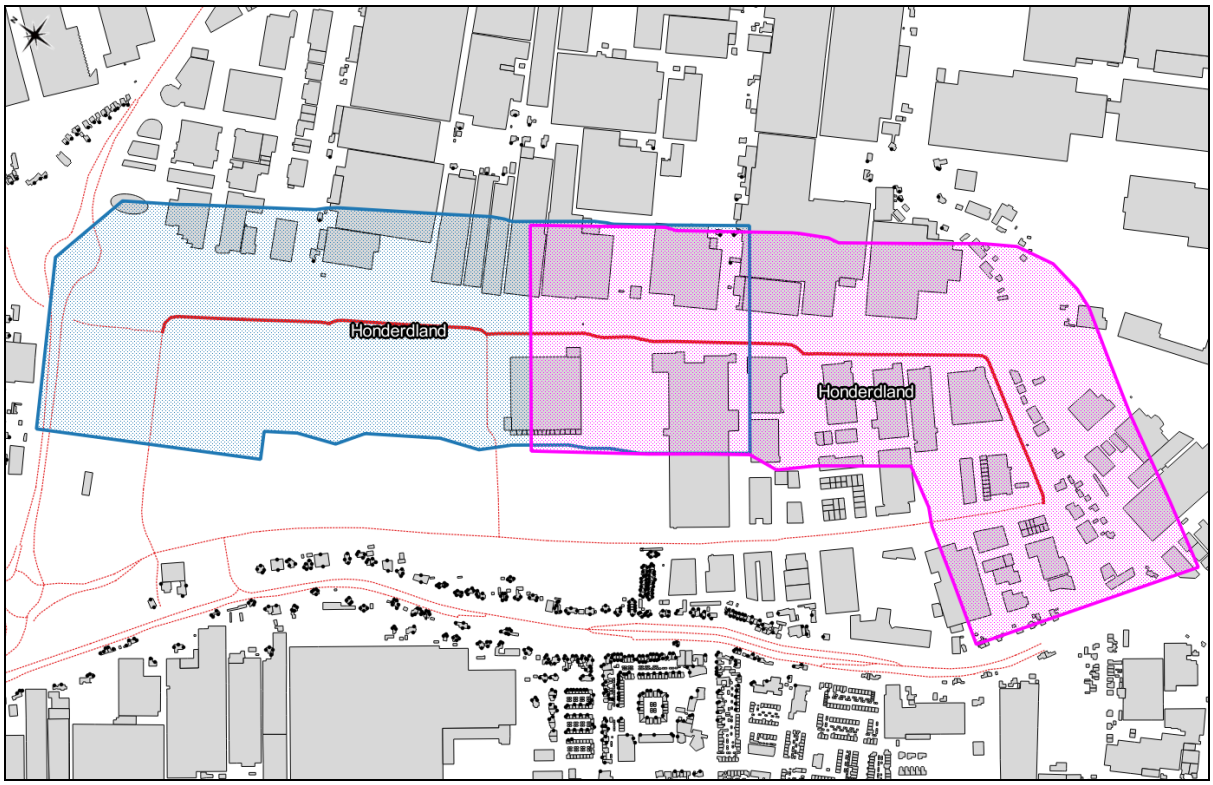

Figuur 4.2. Zone Honderdland

De geluidsbelasting als gevolg van de nieuw aan te leggen weg bedraagt ten hoogste 41 dB en voldoet daarmee aan de ten hoogste toelaatbare waarde.

Weg door Honderdland

Het deel van de Weg door Honderdland tussen de verbindingsweg met de Maasdijk en de Oudedijk zal nieuw worden aangelegd. In figuur 4.3 is de zone van dit deel blauw gearceerd. Binnen de zone van dit nieuw aan te leggen deel zijn 119 woningen gelegen, waaronder de vijf nieuw te realiseren zoals weergegeven in paragraaf 4.1.

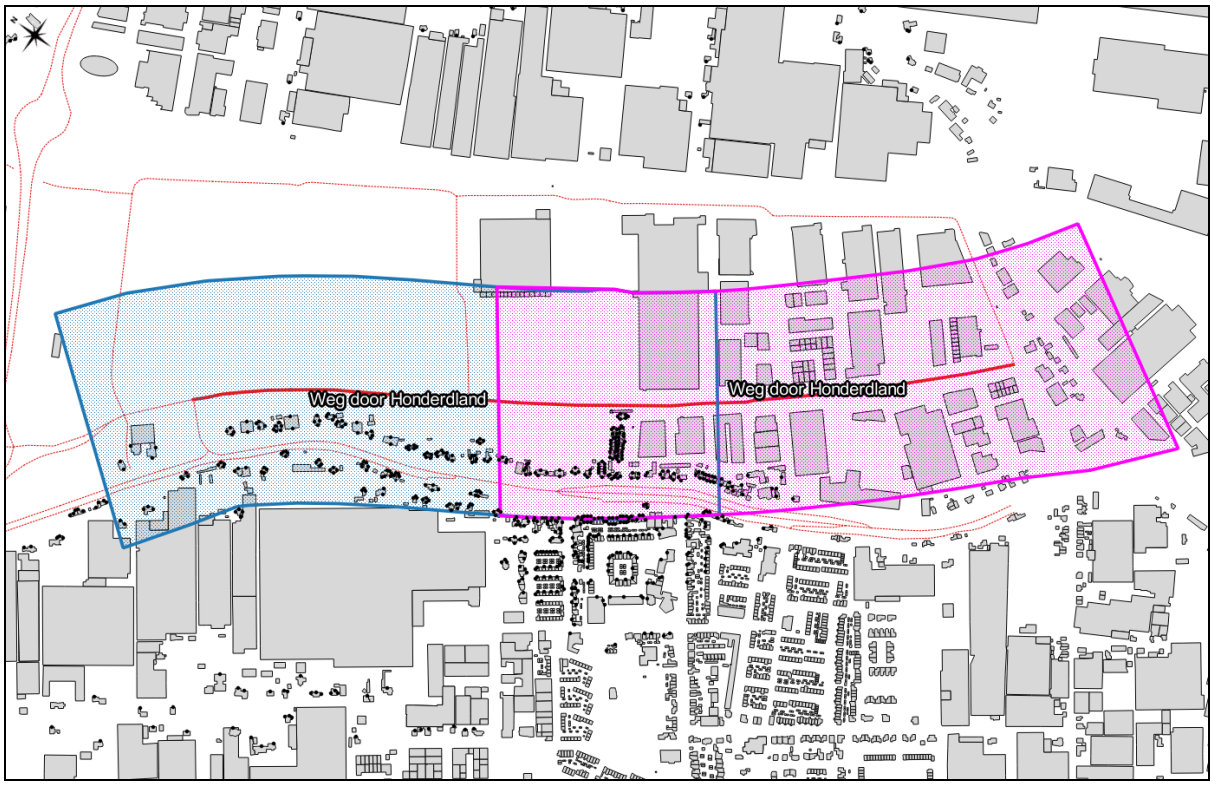

Figuur 4.3. Zone Weg door Honderdland

Bij zes woningen kan niet worden voldaan aan de ten hoogste toelaatbare waarde. In tabel 4.3 zijn deze woningen weergegeven. In bijlage 3 zijn alle berekeningsresultaten weergegeven.

Tabel 4.3. Overschrijdingen als gevolg van aanleg Weg door Honderdland.

woning	geluidsbelasting in dB
Maasdijk 33a (nieuw)	50
Maasdijk 35	51
Maasdijk 35a	51
Maasdijk 37	49
Maasdijk 37 A	49
Verkadestraat 25	49

In hoofdstuk 5 worden maatregelen afgewogen om de geluidsbelasting terug te brengen tot ten hoogste 48 dB.

4.3 Wijziging bestaande wegen

Honderdland
Binnen de zone van het te wijzigen deel van Honderdland (het paars gearceerde deel in figuur 4.2) zijn drie woningen gelegen. Bij geen van de woningen bedraagt de geluidsbelasting in 2030 na realisatie van het plan 48 dB of meer. Er is daarom ook geen sprake van reconstructie in de zin van de Wet geluidhinder.

Weg door Honderdland
Binnen de zone van het te wijzigen deel van de Weg door Honderdland (het paars gearceerde deel in figuur 4.3) zijn 75 woningen gelegen. De geluidsbelasting in de situatie 2030 Plan bedraagt ten hoogste 49 dB, zodat geen sprake is van reconstructie.

Oudedijk
De Oudedijk zal worden verlengd en aangesloten op het nieuw aan te leggen deel van de Weg door Honderdland. Formeel is daarom sprake van een fysieke wijziging. In figuur 4.4 is de zone van de

Oudedijk weergegeven. Binnen de zone zijn 45 woningen gelegen, waaronder drie nieuw te realiseren woningen zoals weergegeven in paragraaf 4.1.

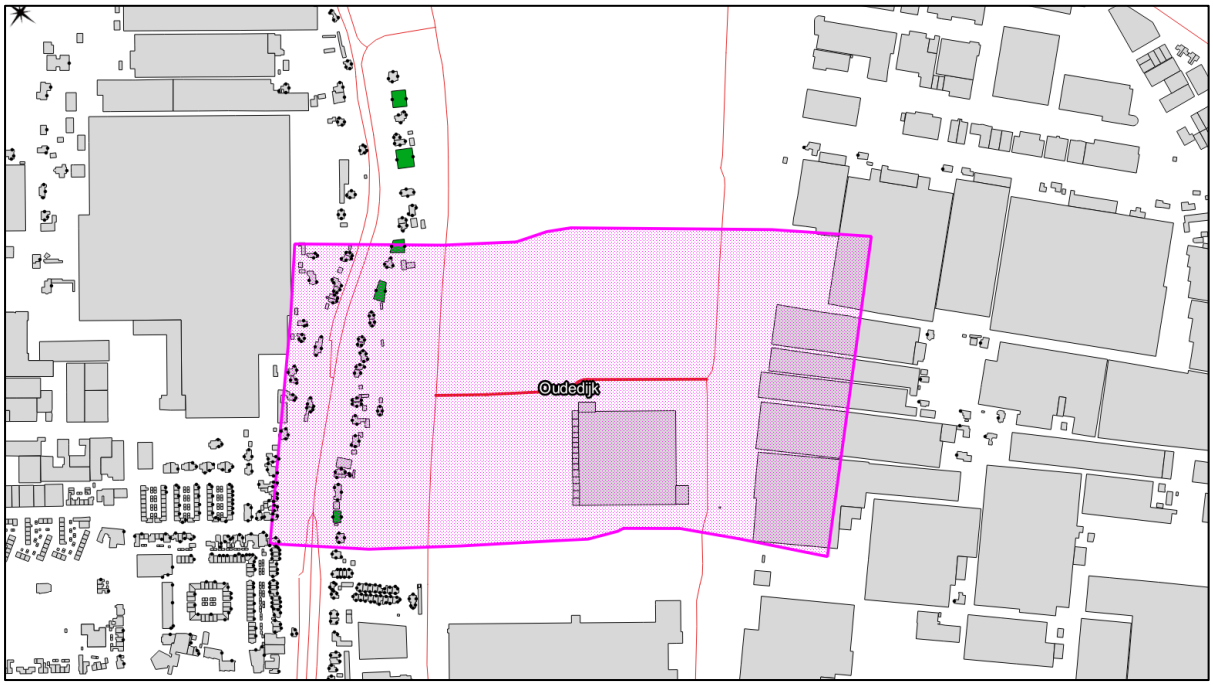

Figuur 4.4. Zone Oudedijk

Ter plaatse van alle woningen wordt in de situatie 2030 Plan voldaan aan de ten hoogste toelaatbare waarde van 48 dB. Er is daarom geen sprake van een reconstructie.

4.4 Effectgebied

Als gevolg van de realisatie van het plan zal op een aantal wegen in de omgeving de geluidsbelasting toenemen.

Galgeweg

In figuur 4.5 is de zone van de Galgeweg weergegeven. Binnen de zone bevinden zich 27 woningen.

Figuur 4.5. Zone Galgeweg

In tabel 4.4. zijn de woningen weergegeven waarvoor een toename wordt geconstateerd ten opzichte van de referentiesituatie.

Tabel 4.4. Toename in geluidsbelasting als gevolg van de Galgeweg.

woning	geluidsbelasting 2030 (ref) in dB	geluidsbelasting 2030 (plan) in dB	toename in dB
Galgeweg 41	46,95	51,63	3,63
Galgeweg 43	46,80	51,50	3,50
Galgeweg 47 A	46,31	51,07	3,07
Galgeweg 49	46,11	50,88	2,88
Galgeweg 51	51,09	55,83	4,74
Galgeweg 64	50,96	55,68	4,72
Galgeweg 68	50,94	55,68	4,74
Galgeweg 72	51,00	55,73	4,73
Galgeweg 74	51,06	55,80	4,74
Galgeweg 78	51,00	55,74	4,74
Galgeweg 80	50,65	55,40	4,75
Galgeweg 86	47,76	52,50	4,50
St Jorispad 2	45,75	50,26	2,26

Ten opzichte van de referentiesituatie neemt de geluidsbelasting met 2 tot 5 dB toe. De hoogst berekende geluidsbelasting bedraagt 56 dB. In hoofdstuk 5 worden maatregelen afgewogen om de toename te beperken.

N223 (Tweepleinenweg)

De zone van de Tweepleinenweg is weergegeven in figuur 4.6. Binnen de zone bevinden zich 79 woningen. Gebaseerd op de vergelijking van etmaalintensiteiten wordt alleen op het knooppunt Maasdijk (de linker rotonde in figuur 4.6) een toename van 1,5 dB of meer verwacht. Voor de volledigheid wordt echter het gehele gebied rond de Tweepleinenweg inzichtelijk gemaakt.

Figuur 4.6. Zone Tweepleinenweg N223

Rekening houdend met de eerder verleende hogere waarden ondervinden drie woningen een toename in geluidsbelasting. Deze woningen zijn samengevat in tabel 4.5.

Tabel 4.5. Toename in geluidsbelasting als gevolg van de Tweepleinenweg.

woning	hogere waarde	referentiesituatie	plansituatie	toename
Blauwhek 5	54	51,80	53,40	1,60
Blauwhek 5 A	54	51,45	53,00	1,55
Groeneweg 78	50	52,27	52,59	2,59*
Leeweg 79	49	53,43	53,08	4,08*

* ten opzichte van de eerder verleende hogere waarde

De woningen Blauwhek 5 en Blauwhek 5 A ondervinden weliswaar een toename van meer dan 1,5 dB ten opzichte van de referentiesituatie, maar de geluidsbelasting is lager dan de eerder verleende hogere waarde. De overige twee woningen ondervinden ten opzichte van de referentiesituatie een verwaarloosbare toename, maar ten opzichte van de eerder verleende hogere waarde is de toename 3 tot 4 dB. Hiervoor worden in hoofdstuk 5 maatregelen afgewogen.

Tunnelweg

In figuur 4.7 is de zone van de Tunnelweg weergegeven. Binnen de zone bevinden zich 22 woningen.

Figuur 4.7 Zone Tunnelweg

De berekende geluidsbelasting als gevolg van de Tunnelweg bedraagt in de plansituatie ten hoogste 49 dB. Er is slechts sprake van een lichte en daarmee acceptabele toename in geluidsbelasting.

Verbindingsweg

In figuur 4.8 is de zone van de Verbindingsweg weergegeven. Binnen de zone bevinden zich 42 woningen, waaronder drie nieuw te realiseren woningen. Deze zijn reeds in paragraaf 4.1 beschreven.

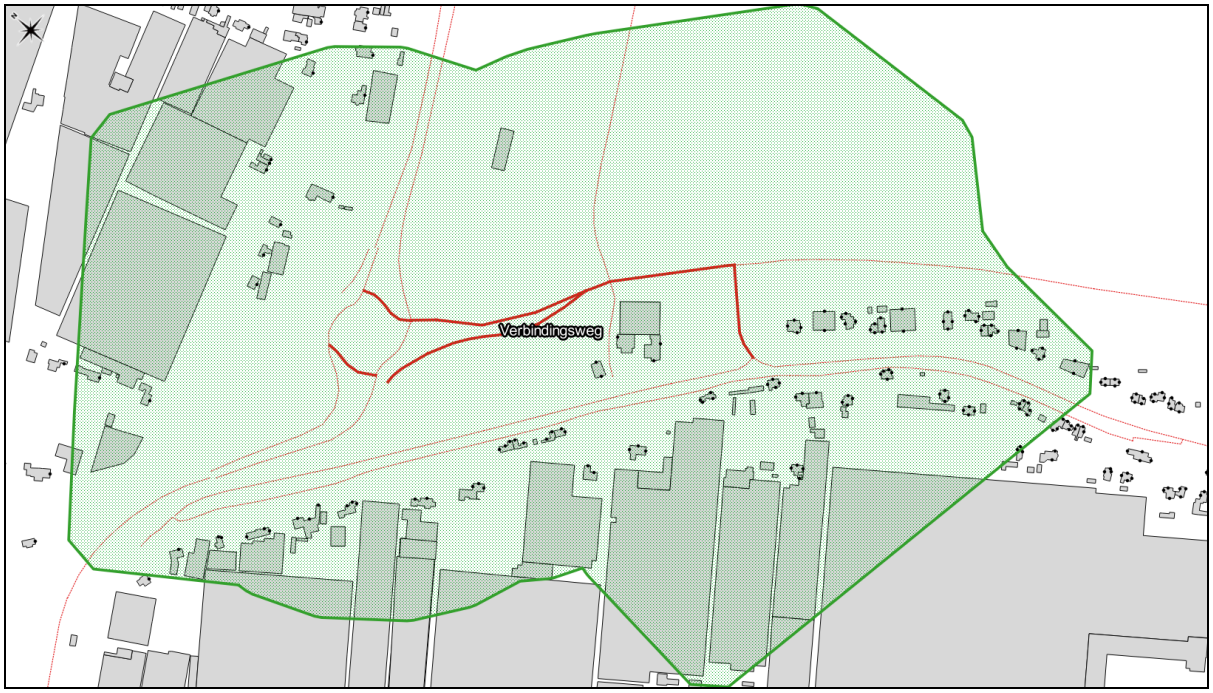

Figuur 4.8 Zone Verbindingsweg

Voor geen enkele woning wordt een toename van 1,5 dB of meer berekend ten opzichte van de referentiesituatie. De hoogst berekende geluidsbelasting bedraagt 53 dB.

5 AFWEGING VAN MAATREGELEN

5.1 Nieuwe woningen

De nieuw te realiseren woningen ondervinden als gevolg van de Maasdijk een geluidsbelasting die hoger is dan de grenswaarde waarde. Een groot deel van de Maasdijk is reeds voorzien van een geluidsreducerend wegdek in de vorm van een dunne deklaag type A. Het vervangen van dit wegdek door een dunne deklaag type B geeft een reductie van circa 1 dB en is niet doelmatig te noemen. Het plaatsen van schermen is gezien de ligging van de Maasdijk bovenop een dijklichaam niet realistisch te noemen. Een woning ondervindt bovendien een geluidsbelasting als gevolg van de Weg door Honderdland die hoger is dan 48 dB. Hiervoor wordt verwezen naar paragraaf 5.2.

Voor de betreffende woningen moet een hogere waarde worden vastgesteld.

5.2 Aanleg van wegen

De aanleg van de Weg door Honderdland leidt bij zes woningen aan de Maasdijk en Verkadestraat, waarvan 1 nieuwe woning, tot een geluidsbelasting van meer dan 48 dB.

Door toepassing van een dunne deklaag type B over 760 meter lengte op het nieuw aan te leggen deel van de Weg door Honderdland kan de geluidsbelasting worden gereduceerd tot ten hoogste 49 dB. Drie woningen ondervinden nog een geluidsbelasting van 49 dB. Voor deze woningen moet een hogere waarde worden vastgesteld.

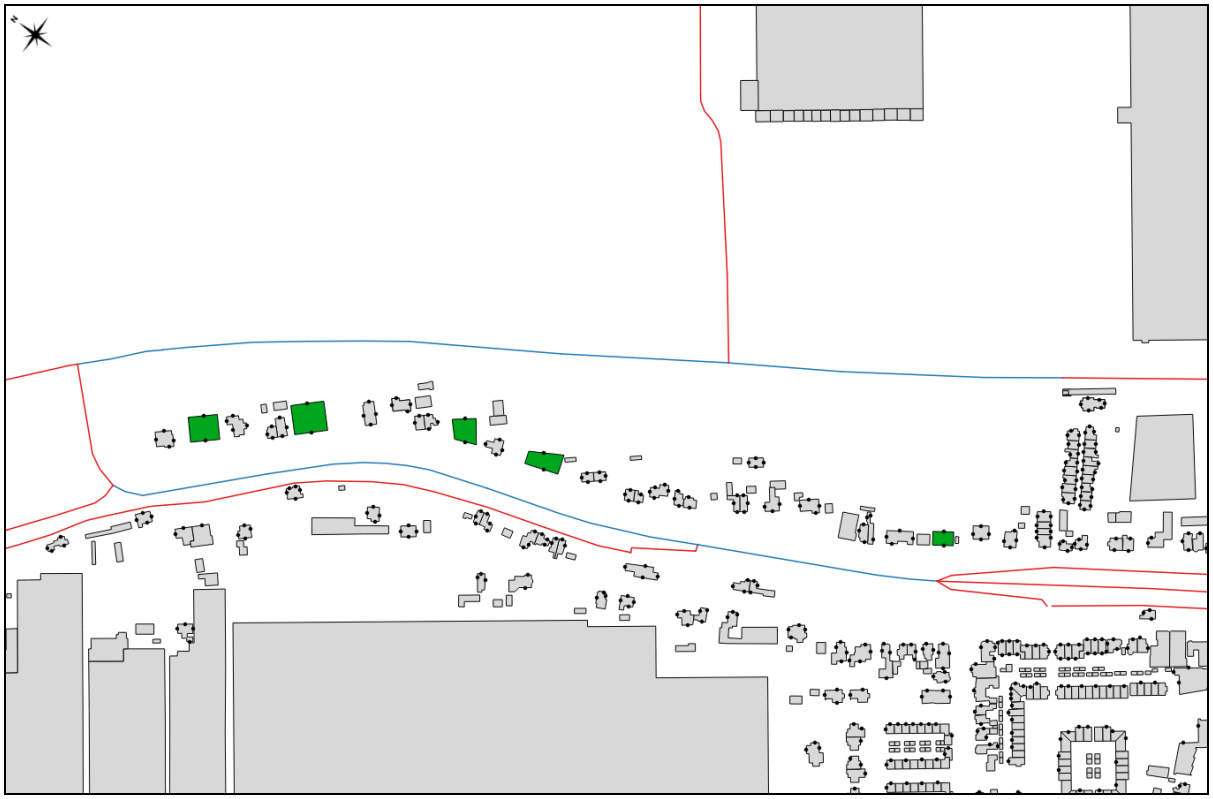

Figuur 5.1 Afgewogen alternatieve wegdekverharding Weg door Honderdland (blauw)

Een dunne deklaag type B is echter naar verwachting niet bestand tegen de te verwachten intensiteiten vrachtverkeer en het wringend verkeer op de weg. Daarom is het mogelijk dat vanuit overwegingen anders dan akoestisch wordt besloten geen alternatieve wegdekverharding toe te passen. In dat geval moet voor alle zes woningen met een overschrijding een hogere waarde worden aangevraagd.

5.3 Effectgebied

Binnen de zone van de Galgeweg is bij 13 woningen sprake van een aanzienlijke toename in geluidsbelasting ten opzichte van de referentiesituatie. Door toepassing van een dunne deklaag type B op dit wegvak over circa 590 meter in plaats van het referentiewegdek wordt de toename teruggebracht tot ten hoogste (afgerond) 1 dB. De hoogst berekende geluidsbelasting bedraagt na maatregelen 52 dB.

Figuur 5.2 Afgewogen alternatieve wegdekverharding Galgeweg (blauw)

De geluidsbelasting als gevolg van de N223 neemt ter plaatse van twee woningen 3 tot 4 dB toe ten opzichte van de eerder verleende hogere waarde. De woningen liggen echter op onderling grote afstand, zodat het treffen van een gezamenlijke maatregel niet mogelijk is. Ten opzichte van de referentiesituatie is de toename echter verwaarloosbaar te noemen. Ook is de geluidsbelasting niet hoger dan de maximaal te ontheffen waarde. Daarom wordt geen verder maatregelonderzoek uitgevoerd.

6 CONCLUSIE

Het plan voorziet in de bestemming van vijf woningen langs de Maasdijk. Deze woningen ondervinden een geluidsbelasting hoger dan de grenswaarde voor nieuwe woningen in stedelijk gebied. Het toepassen van een geluidsreducerend wegdek op de Maasdijk is niet voldoende om de geluidsbelasting terug te brengen tot onder de grenswaarde. De geluidsbelasting voldoet wel aan de maximaal te ontheffen waarde voor woningen in stedelijk gebied. Voor de betreffende woningen moet een hogere waarde worden vastgesteld. Als gevolg van de nieuw aan te leggen Weg door Honderdland ondervindt 1 nieuwe woning een geluidsbelasting van meer dan 48 dB. Voor deze woning is in het kader van de aanleg van de Weg door Honderdland een integrale maatregel afgewogen.

Als gevolg van de aanleg van de Weg door Honderdland ondervinden 6 woningen een geluidsbelasting van meer dan 48 dB. Door toepassing van een dunne deklaag type B over 760 meter kan voor drie woningen de geluidsbelasting worden teruggebracht tot ten hoogste 48 dB. Voor de overige drie woningen moet een hogere waarde worden vastgesteld.

De fysieke wijziging van wegen binnen het onderzoeksgebied leidt niet tot een reconstructie in de zin van de Wet geluidhinder.

Woningen langs de Galgeweg tussen Oranjesluisweg en Piet Struijkweg ondervinden een toename tot 5 dB als gevolg van de toename in verkeersintensiteit op dit wegvak ten opzichte van de autonome ontwikkelingen. Voorgesteld wordt dit wegvak te voorzien van een dunne deklaag type B, waarmee de toename kan worden gereduceerd tot 1 dB.

De geluidsbelasting als gevolg van de N223 neemt ter plaatse van twee woningen 3 tot 4 dB toe ten opzichte van de eerder verleende hogere waarde. Het treffen van maatregelen is niet doelmatig. Ten opzichte van de referentiesituatie is de toename verwaarloosbaar te noemen. Ook is de geluidsbelasting niet hoger dan de maximaal te ontheffen waarde.

In tabel 6.1 is een overzicht gegeven van de woningen waarvoor na het treffen van maatregelen een hogere waarde moet worden vastgesteld.

Tabel 6.1. Woningen met een hogere grenswaarde.

woning	maatgevende weg	hogere waarde in dB inclusief maatregel	hogere waarde in dB zonder maatregel
Maasdijk 27 (n)	Maasdijk	54	54
Maasdijk 33a (n)	Maasdijk	55	55
Maasdijk 33a (n)	Weg door Honderdland	-	50
Maasdijk 35	Weg door Honderdland	49	51
Maasdijk 35a	Weg door Honderdland	49	51
Maasdijk 37	Weg door Honderdland	-	49
Maasdijk 37 A	Weg door Honderdland	-	49
Maasdijk 37b (n)	Maasdijk	55	55
Maasdijk 39a	Maasdijk	55	55
Kleine Hei ong. (n)	Maasdijk	56	56
Verkadestraat 25	Weg door Honderdland	49	49

Aan de hand van een onderzoek naar de karakteristieke geluidwering van de gevel van de betreffende woningen moet worden aangetoond dat het geluidniveau in de woning voldoet aan de wettelijke eisen.

BIJLAGE 1. OVERZICHT VAN VERKEERSGEGEVENS

planMER Honderdland fase 2
wegen 2017

Econsultancy
2051.001

Weg
Gebouw

0 m
100 m
schaal = 1 : 4000

443200
442800
74000
74400

474596
602607
110208
602605
101
102
103

Wegverkeerslawaai - RMW-2012, [definitief 2 - 2017] , Geomilieu V3.11

Weg
Gebouw
0 m
100 m
schaal = 1 : 3980
602675
602671
602679
602678
442400
442000
441600
74800
75200

Model: 2017
Groep: (hoofdgroep)
Lijst van Wegen, voor rekenmethode Wegverkeerslawaai - RMW-2012

Naam	Omschr.	Type	Wegdek	V(LV(D))	V(MV(D))	V(ZV(D))	Crow965	Totaal aantal	%Int(D)	%Int(A)	%Int(N)	%LV(D)	%LV(A)	%LV(N)	%MV(D)
101	ten westen van rotonde	Verdeling	Referentiewegdek	50	50	50	False	13100,00	6,60	3,00	1,00	94,80	94,80	94,80	3,60
102	ten oosten van rotonde	Verdeling	Referentiewegdek	50	50	50	False	16250,00	6,60	3,00	1,00	94,70	94,70	94,70	3,70
103	richting Maasdijk	Verdeling	Referentiewegdek	50	50	50	False	11100,00	6,60	3,00	1,00	99,00	99,00	99,00	0,70
110208	weg door Honderdland	Verdeling	Referentiewegdek	50	50	50	False	1269,12	6,61	3,82	0,68	93,26	97,25	93,81	4,54
474596	weg door Honderdland	Verdeling	Referentiewegdek	50	50	50	False	7851,40	6,64	3,72	0,68	88,42	95,14	89,33	6,45
602605	weg door Honderdland	Verdeling	Referentiewegdek	50	50	50	False	662,30	6,66	3,67	0,68	85,65	93,86	86,75	7,83
602607	weg door Honderdland	Verdeling	Referentiewegdek	50	50	50	False	729,29	6,73	3,46	0,68	75,61	88,82	77,27	14,51
602671	weg door Honderdland	Verdeling	Referentiewegdek	50	50	50	False	0,71	6,56	3,96	0,68	100,00	100,00	100,00	--
602675	Honderdland	Verdeling	Referentiewegdek	50	50	50	False	349,08	6,98	2,68	0,69	40,38	63,44	42,62	29,65
602678	Honderdland	Verdeling	Referentiewegdek	50	50	50	False	2983,90	6,76	3,35	0,68	70,62	86,03	72,49	16,26
602679	Honderdland	Verdeling	Referentiewegdek	50	50	50	False	355,02	6,98	2,70	0,69	41,14	64,17	43,39	29,33

Model: 2017
Groep: (hoofdgroep)
Lijst van Wegen, voor rekenmethode Wegverkeerslawaai - RMW-2012

Naam	%MV(A)	%MV(N)	%ZV(D)	%ZV(A)	%ZV(N)
101	3,60	3,60	1,60	1,60	1,60
102	3,70	3,70	1,60	1,60	1,60
103	0,70	0,70	0,30	0,30	0,30
110208	1,85	4,17	2,20	0,90	2,02
474596	2,71	5,94	5,13	2,15	4,73
602605	3,35	7,23	6,51	2,79	6,02
602607	6,65	13,52	9,88	4,53	9,21
602671	--	--	--	--	--
602675	18,18	28,53	29,97	18,38	28,84
602678	7,73	15,22	13,12	6,24	12,28
602679	17,86	28,21	29,53	17,97	28,40

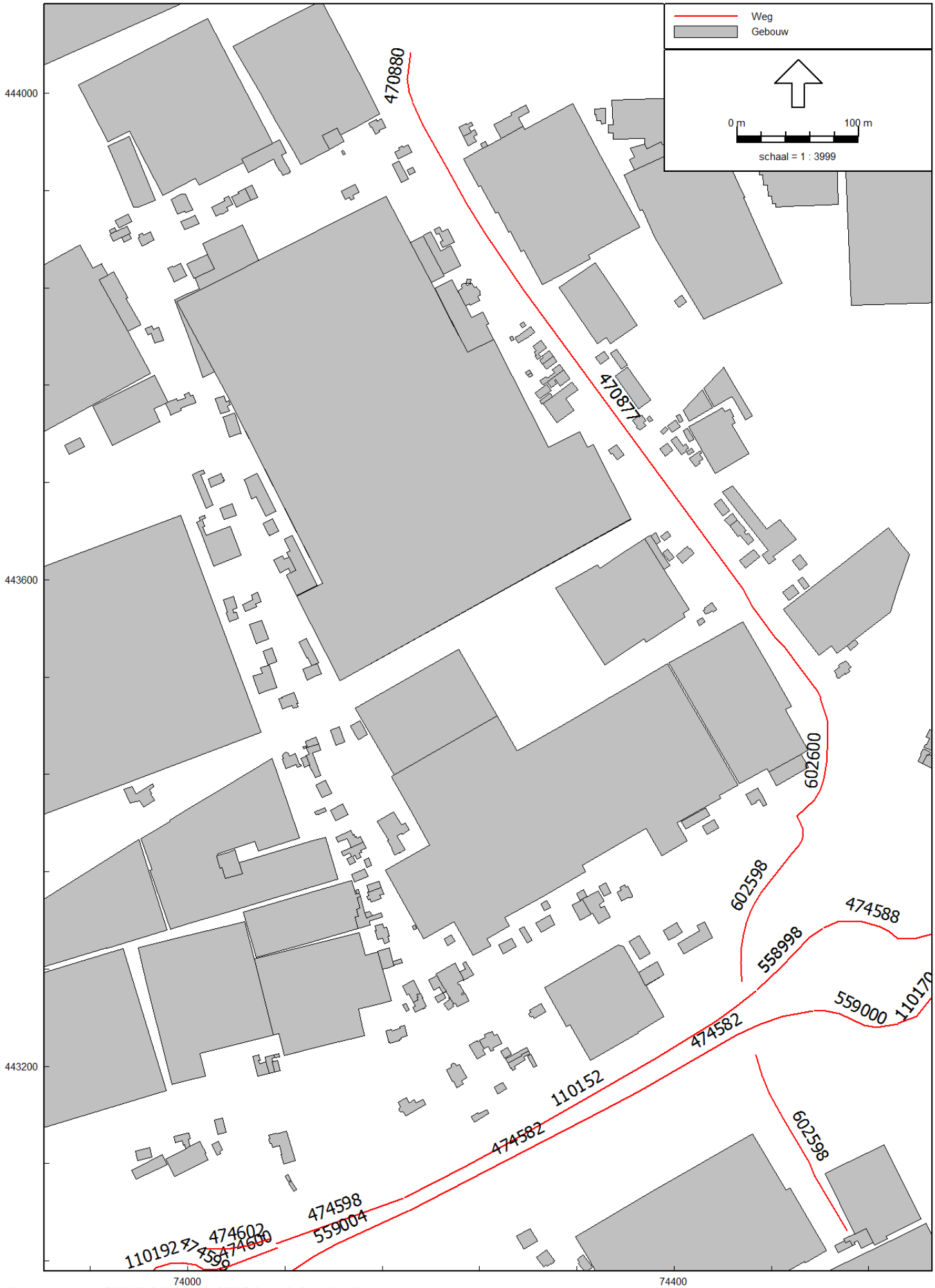
Weg
Gebouw
0 m
100 m
schaal = 1 : 3999
444000
443600
443200
74000
74400
470880
470877
602600
602598
474588
558998
559000
110170
474582
110152
474582
602598
474598
559004
110192
474602
474600

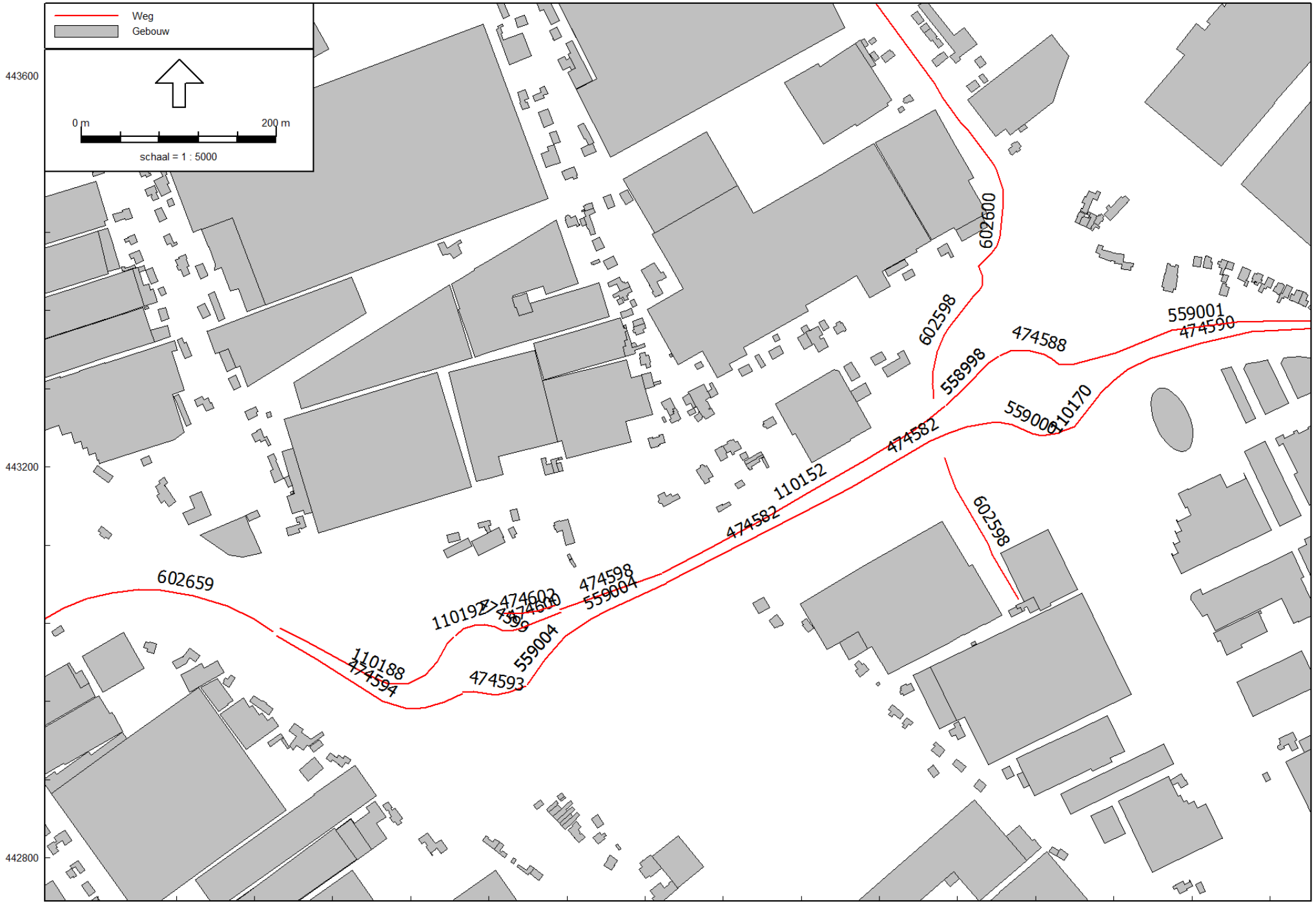

Wegverkeerslawaai - RMW-2012, [definitief 2 - 2030 Referentie] , Geomilieu V3.11

planMER Honderdland fase 2
wegen 2030 referentie

Econsultancy
2051.001

Model: 2030 Referentie
Groep: (hoofdgroep)
Lijst van Wegen, voor rekenmethode Wegverkeerslawaai - RMW-2012

Naam	Omschr.	Type	Wegdek	V(LV(D))	V(MV(D))	V(ZV(D))	Crow965	Totaal aantal	%Int(D)	%Int(A)	%Int(N)	%LV(D)	%LV(A)	%LV(N)	%MV(D)	%MV(A)
2514	Burg van Doornlaan	Verdeling	Referentiewegdek	80	80	80	False	17869,46	6,72	3,49	0,68	76,87	89,39	78,41	12,97	6,00
110152	2e Ontsluitingsweg	Verdeling	Dunne deklagen B	80	80	80	False	14386,71	6,63	3,74	0,68	89,37	95,56	90,21	6,21	2,59
110170	Knooppunt Westerlee	Verdeling	Referentiewegdek	80	80	80	False	9701,42	6,72	3,47	0,68	76,21	89,05	77,79	12,56	5,83
110188	weg door Honderdland	Verdeling	Referentiewegdek	80	80	80	False	4287,63	6,62	3,79	0,68	91,56	96,53	92,25	5,43	2,24
110192	weg door Honderdland	Verdeling	Referentiewegdek	50	50	50	False	6178,38	6,60	3,84	0,68	93,88	97,52	94,39	3,97	1,61
474582	2e Ontsluitingsweg	Verdeling	Dunne deklagen B	80	80	80	False	13906,10	6,65	3,69	0,68	86,90	94,44	87,91	7,99	3,39
474588	Knooppunt Westerlee	Verdeling	Referentiewegdek	50	50	50	False	15558,83	6,68	3,60	0,68	82,23	92,22	83,54	9,62	4,21
474590	Burg.van Doornlaan	Verdeling	Referentiewegdek	80	80	80	False	9701,42	6,72	3,47	0,68	76,21	89,05	77,79	12,56	5,83
474593	weg door Honderdland	Verdeling	Referentiewegdek	50	50	50	False	12368,50	6,65	3,68	0,68	86,12	94,08	87,19	8,43	3,59
474594	weg door Honderdland	Verdeling	Referentiewegdek	80	80	80	False	4249,36	6,63	3,74	0,68	89,40	95,58	90,24	7,32	3,05
474598	weg door Honderdland	Verdeling	Referentiewegdek	80	80	80	False	14386,71	6,63	3,74	0,68	89,37	95,56	90,21	6,21	2,59
474599	weg door Honderdland	Verdeling	Referentiewegdek	50	50	50	False	6178,38	6,60	3,84	0,68	93,88	97,52	94,39	3,97	1,61
474600	weg door Honderdland	Verdeling	Referentiewegdek	80	80	80	False	6146,33	6,60	3,84	0,68	93,86	97,51	94,37	3,98	1,61
474602	weg door Honderdland	Verdeling	Referentiewegdek	80	80	80	False	8240,38	6,65	3,68	0,68	86,05	94,05	87,12	7,86	3,35
553728	Burg van Doornlaan	Verdeling	Referentiewegdek	80	80	80	False	17869,46	6,72	3,49	0,68	76,87	89,39	78,41	12,97	6,00
553781	Burg van Doornlaan	Verdeling	Referentiewegdek	80	80	80	False	17869,46	6,72	3,49	0,68	76,87	89,39	78,41	12,97	6,00
553782	Burg van Doornlaan	Verdeling	Referentiewegdek	80	80	80	False	17869,46	6,72	3,49	0,68	76,87	89,39	78,41	12,97	6,00
558993	2e Ontsluitingsweg	Verdeling	Referentiewegdek	80	80	80	False	8536,99	6,62	3,77	0,68	90,48	96,06	91,25	6,37	2,64
558998	Knooppunt Westerlee	Verdeling	Referentiewegdek	80	80	80	False	14386,71	6,63	3,74	0,68	89,37	95,56	90,21	6,21	2,59
559000	Knooppunt Westerlee	Verdeling	Referentiewegdek	50	50	50	False	8019,08	6,67	3,62	0,68	83,32	92,65	84,49	10,15	4,52
559001	Burg.van Doornlaan	Verdeling	Referentiewegdek	80	80	80	False	9563,15	6,73	3,46	0,68	75,56	88,70	77,17	14,05	6,54
559004	weg door Honderdland	Verdeling	Dunne deklagen B	80	80	80	False	13906,10	6,65	3,69	0,68	86,90	94,44	87,91	7,99	3,39
602659	2e Ontsluitingsweg	Verdeling	Referentiewegdek	80	80	80	False	8536,99	6,62	3,77	0,68	90,48	96,06	91,25	6,37	2,64
559004	weg door Honderdland	Verdeling	Referentiewegdek	80	80	80	False	13906,10	6,65	3,69	0,68	86,90	94,44	87,91	7,99	3,39
474582	2e Ontsluitingsweg	Verdeling	Referentiewegdek	80	80	80	False	13906,10	6,65	3,69	0,68	86,90	94,44	87,91	7,99	3,39
470877	Galgeweg	Verdeling	Referentiewegdek	60	60	60	False	1097,58	6,59	3,86	0,69	93,15	96,03	92,84	6,07	3,66
470880	Galgeweg	Verdeling	Referentiewegdek	60	60	60	False	1713,49	6,60	3,84	0,68	92,94	96,36	92,96	5,56	3,03
602600	Oranjesluisweg	Verdeling	Referentiewegdek	60	60	60	False	1049,58	6,58	3,91	0,68	97,62	99,06	97,83	1,56	0,62
602598	Oranjesluisweg	Verdeling	Referentiewegdek	60	60	60	False	1303,63	6,60	3,84	0,68	94,01	97,57	94,51	3,11	1,26
602598	Oranjesluisweg	Verdeling	Referentiewegdek	60	60	60	False	1303,63	6,60	3,84	0,68	94,01	97,57	94,51	3,11	1,26

Model: 2030 Referentie
Groep: (hoofdgroep)
Lijst van Wegen, voor rekenmethode Wegverkeerslawaai - RMW-2012

Naam	%MV(N)	%ZV(D)	%ZV(A)	%ZV(N)
2514	12,14	10,16	4,61	9,45
110152	5,71	4,43	1,85	4,07
110170	11,76	11,24	5,13	10,46
110188	4,99	3,01	1,24	2,76
110192	3,64	2,16	0,87	1,98
474582	7,38	5,11	2,17	4,71
474588	8,91	8,15	3,57	7,55
474590	11,76	11,24	5,13	10,46
474593	7,78	5,45	2,32	5,03
474594	6,74	3,28	1,37	3,02
474598	5,71	4,43	1,85	4,07
474599	3,64	2,16	0,87	1,98
474600	3,65	2,16	0,88	1,98
474602	7,25	6,10	2,60	5,63
553728	12,14	10,16	4,61	9,45
553781	12,14	10,16	4,61	9,45
553782	12,14	10,16	4,61	9,45
558993	5,86	3,14	1,30	2,89
558998	5,71	4,43	1,85	4,07
559000	9,47	6,53	2,83	6,04
559001	13,16	10,39	4,76	9,67
559004	7,38	5,11	2,17	4,71
602659	5,86	3,14	1,30	2,89
559004	7,38	5,11	2,17	4,71
474582	7,38	5,11	2,17	4,71
470877	6,45	0,78	0,31	0,71
470880	5,67	1,50	0,61	1,37
602600	1,42	0,82	0,32	0,75
602598	2,85	2,88	1,17	2,64
602598	2,85	2,88	1,17	2,64

planMER Honderdland fase 2
wegen 2030 plan

Econsultancy
2051.001

Wegverkeerslawaai - RMW-2012, [definitief 2 - 2030 Plan] , Geomilieu V3.11

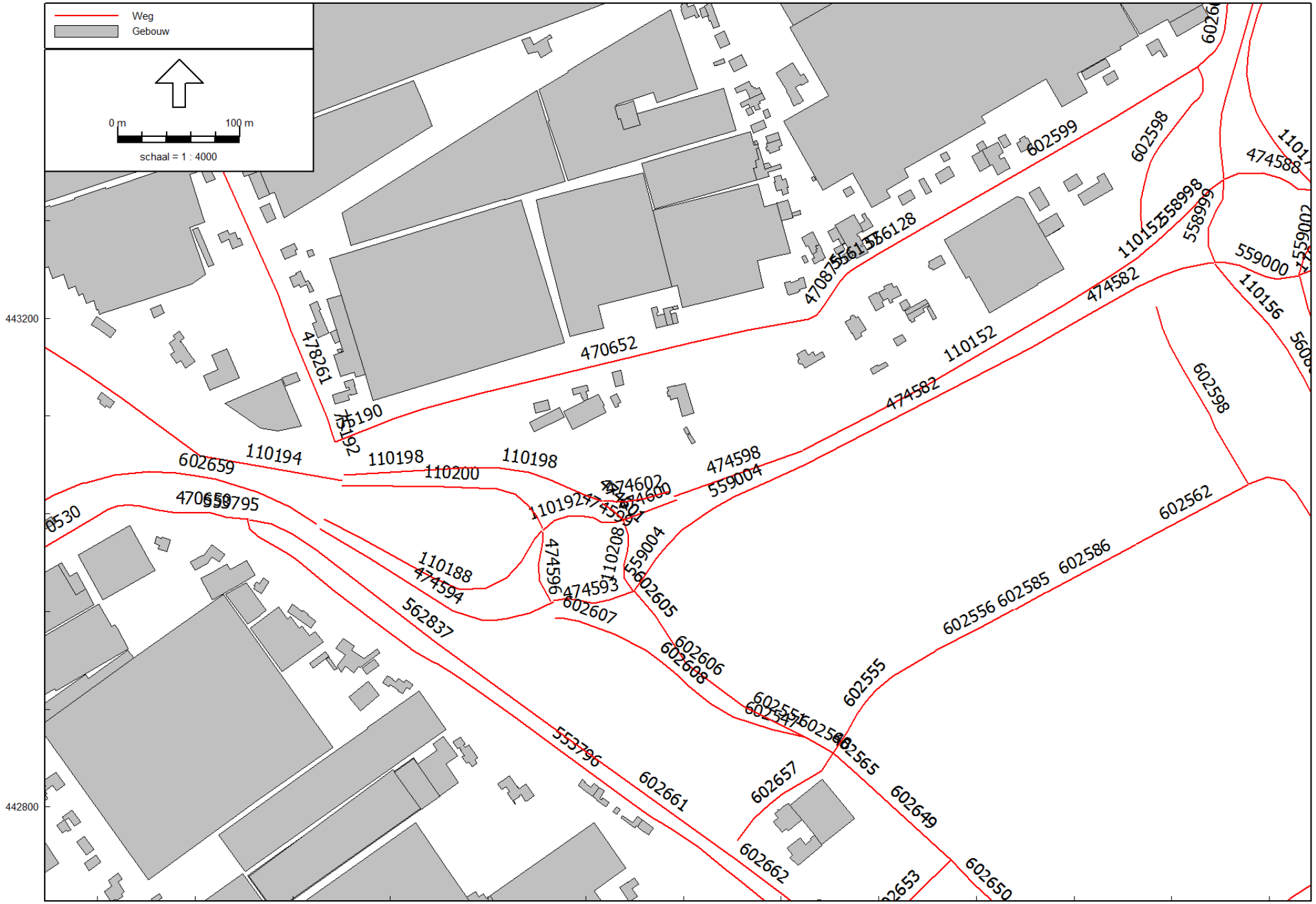

planMER Honderdland fase 2
wegen 2030 plan

Econsultancy
2051.001

Wegverkeerslawaai - RMW-2012, [definitief 2 - 2030 Plan] , Geomilieu V3.11

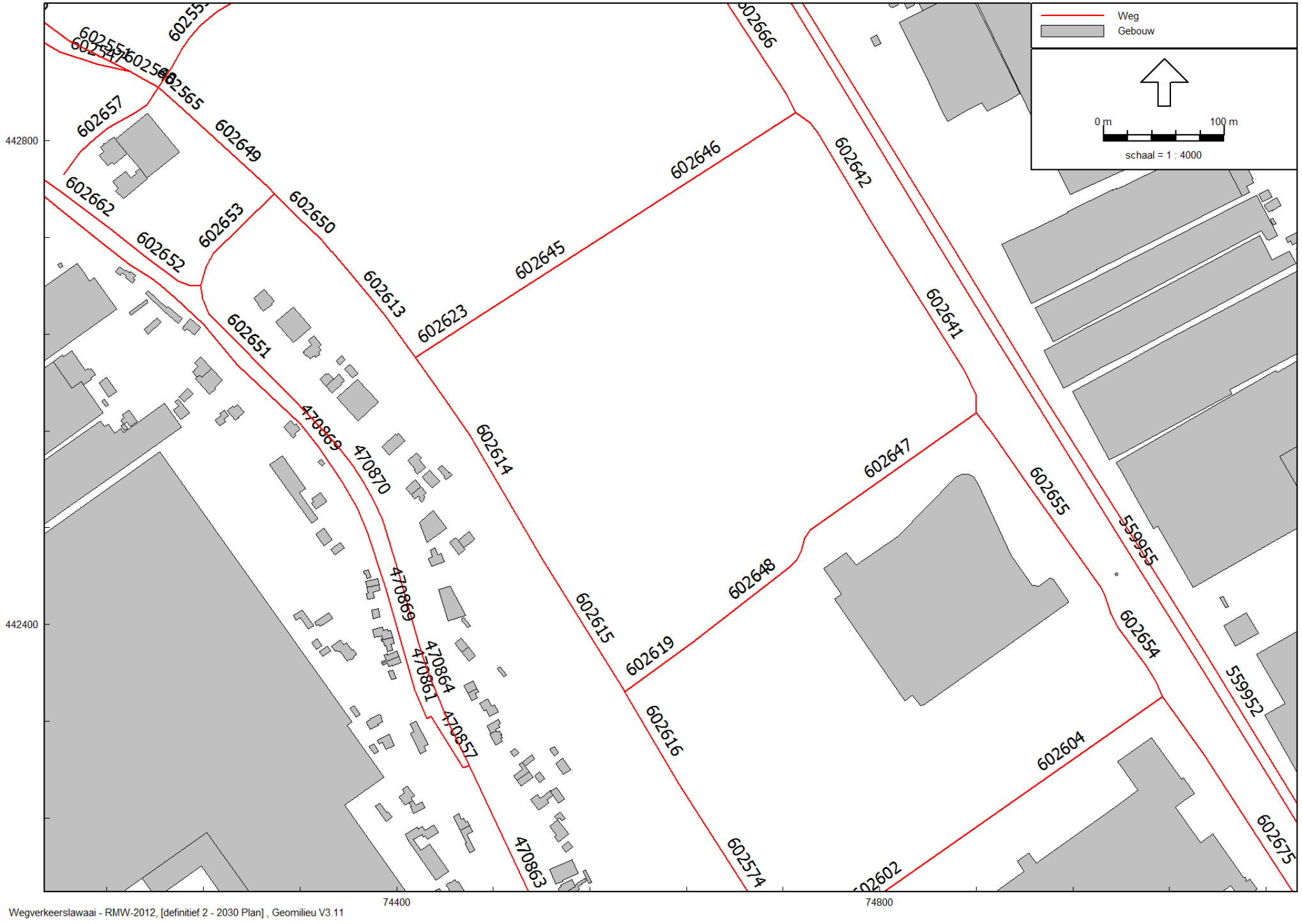

planMER Honderdland fase 2
wegen 2030 plan

Econsultancy
2051.001

Wegverkeerslawaai - RMW-2012, [definitief 2 - 2030 Plan] , Geomilieu V3.11

Weg
Gebouw
0 m
100 m
schaal = 1 : 3999
602654
559952
602604
602574
602602
602675
602671
602676
602679
602673
602672
602678
602545
2472
553797
471052
553818
2427
2427
471061
471049
471060
471072
471047
553799
556129
442400
442000
441600
74800
75200

Model: 2030 Plan
Groep: (hoofdgroep)
Lijst van Wegen, voor rekenmethode Wegverkeerslawaai - RMW-2012

Naam	Omschr.	Type	Wegdek	V(LV(D))	V(MV(D))	V(ZV(D))	Crow965	Totaal aantal	%Int(D)	%Int(A)	%Int(N)	%LV(D)	%LV(A)	%LV(N)	%MV(D)	%MV(A)
602555	Blauwhek	Verdeling	Referentiewegdek	50	50	50	False	7818,17	6,59	3,86	0,68	94,99	97,98	95,41	2,73	1,10
602556	Blauwhek	Verdeling	Referentiewegdek	50	50	50	False	3489,85	6,62	3,78	0,68	91,06	96,31	91,78	4,96	2,05
602562	Blauwhek	Verdeling	Referentiewegdek	50	50	50	False	2818,24	6,63	3,75	0,68	89,52	95,63	90,35	5,85	2,44
602585	Blauwhek	Verdeling	Referentiewegdek	50	50	50	False	2949,78	6,63	3,75	0,68	89,83	95,77	90,64	5,67	2,36
602586	Blauwhek	Verdeling	Referentiewegdek	50	50	50	False	2949,78	6,63	3,75	0,68	89,83	95,77	90,64	5,67	2,36
602657	Blauwhek	Verdeling	Referentiewegdek	50	50	50	False	216,38	6,68	3,59	0,68	81,85	92,03	83,18	9,28	4,07
470877	Galgeweg	Verdeling	Referentiewegdek	60	60	60	False	3224,69	6,60	3,83	0,68	93,19	96,82	93,45	4,84	2,38
470880	Galgeweg	Verdeling	Referentiewegdek	60	60	60	False	3810,07	6,60	3,83	0,68	93,09	96,84	93,40	4,82	2,31
553789	Galgeweg	Verdeling	Referentiewegdek	60	60	60	False	3224,69	6,60	3,83	0,68	93,19	96,82	93,45	4,84	2,38
553792	Galgeweg	Verdeling	Referentiewegdek	60	60	60	False	3224,69	6,60	3,83	0,68	93,19	96,82	93,45	4,84	2,38
553823	Galgeweg	Verdeling	Referentiewegdek	60	60	60	False	3224,69	6,60	3,83	0,68	93,19	96,82	93,45	4,84	2,38
553824	Galgeweg	Verdeling	Referentiewegdek	60	60	60	False	3224,69	6,60	3,83	0,68	93,19	96,82	93,45	4,84	2,38
553826	Galgeweg	Verdeling	Referentiewegdek	60	60	60	False	3810,07	6,60	3,83	0,68	93,09	96,84	93,40	4,82	2,31
602600	Galgeweg	Verdeling	Referentiewegdek	60	60	60	False	3176,69	6,60	3,85	0,68	94,67	97,85	95,11	3,34	1,35
602641	Honderdland	Verdeling	Referentiewegdek	50	50	50	False	1016,45	6,63	3,74	0,68	89,18	95,48	90,03	5,86	2,45
602642	Honderdland	Verdeling	Referentiewegdek	50	50	50	False	1039,86	6,64	3,71	0,68	87,59	94,76	88,56	7,14	3,02
602654	Honderdland	Verdeling	Referentiewegdek	50	50	50	False	764,11	6,72	3,46	0,68	75,97	89,01	77,61	12,27	5,61
602655	Honderdland	Verdeling	Referentiewegdek	50	50	50	False	768,68	6,74	3,40	0,68	73,11	87,45	74,89	14,52	6,78
602665	Honderdland	Verdeling	Referentiewegdek	50	50	50	False	1560,05	6,63	3,74	0,68	89,38	95,57	90,22	5,89	2,46
602666	Honderdland	Verdeling	Referentiewegdek	50	50	50	False	1223,64	6,63	3,73	0,68	88,91	95,36	89,79	5,84	2,44
602675	Honderdland	Verdeling	Referentiewegdek	50	50	50	False	582,68	6,60	3,83	0,68	93,54	97,38	94,08	4,32	1,76
602678	Honderdland	Verdeling	Referentiewegdek	50	50	50	False	1608,28	6,73	3,45	0,68	75,33	88,66	77,00	12,40	5,69
602679	Honderdland	Verdeling	Referentiewegdek	50	50	50	False	1474,91	6,78	3,31	0,68	68,54	84,81	70,50	19,45	9,39
2427	Maasdijk	Verdeling	Referentiewegdek	60	60	60	False	3862,83	6,70	3,54	0,68	79,54	90,71	80,89	12,63	5,81
2472	Maasdijk	Verdeling	Referentiewegdek	60	60	60	False	5394,48	6,61	3,80	0,68	92,14	96,78	92,78	4,76	1,95
2476	Maasdijk	Verdeling	Referentiewegdek	30	30	30	True	3659,86	6,99	2,63	0,71	92,77	91,60	91,61	5,51	6,38
470650	Maasdijk	Verdeling	Referentiewegdek	60	60	60	False	572,04	6,61	3,79	0,68	91,85	96,65	92,51	6,51	2,67
470857	Maasdijk	Verdeling	Referentiewegdek	30	30	30	True	24,00	6,90	2,70	0,80	--	--	--	100,00	100,00
470861	Maasdijk	Verdeling	Referentiewegdek	30	30	30	True	24,00	6,90	2,70	0,80	--	--	--	100,00	100,00
470863	Maasdijk	Verdeling	Dunne deklagen A	60	60	60	False	9481,13	6,62	3,79	0,68	91,34	96,29	91,94	5,89	2,57
470864	Maasdijk	Verdeling	Dunne deklagen A	60	60	60	False	9457,13	6,62	3,79	0,68	91,58	96,47	92,22	5,64	2,39
470869	Maasdijk	Verdeling	Referentiewegdek	60	60	60	False	24,00	6,90	2,70	0,80	--	--	--	100,00	100,00
470870	Maasdijk	Verdeling	Dunne deklagen A	60	60	60	False	9457,13	6,62	3,79	0,68	91,58	96,47	92,22	5,64	2,39
471047	Maasdijk	Verdeling	Referentiewegdek	60	60	60	False	9281,33	6,65	3,69	0,68	86,61	94,17	87,55	8,32	3,68
471049	Maasdijk	Verdeling	Referentiewegdek	30	30	30	True	739,09	6,56	3,95	0,68	99,39	99,76	99,44	0,41	0,16
471060	Maasdijk	Verdeling	Referentiewegdek	60	60	60	False	9281,31	6,65	3,69	0,68	86,61	94,17	87,55	8,32	3,68
471061	Maasdijk	Verdeling	Referentiewegdek	60	60	60	False	9257,31	6,65	3,69	0,68	86,84	94,35	87,81	8,07	3,50
471072	Maasdijk	Verdeling	Referentiewegdek	60	60	60	False	9281,31	6,65	3,69	0,68	86,61	94,17	87,55	8,32	3,68

Model: 2030 Plan
Groep: (hoofdgroep)
Lijst van Wegen, voor rekenmethode Wegverkeerslawaai - RMW-2012

Naam	%MV(N)	%ZV(D)	%ZV(A)	%ZV(N)
602555	2,50	2,28	0,92	2,09
602556	4,56	3,98	1,64	3,65
602562	5,39	4,63	1,93	4,26
602585	5,22	4,50	1,87	4,14
602586	5,22	4,50	1,87	4,14
602657	8,60	8,87	3,89	8,22
470877	4,75	1,97	0,80	1,80
470880	4,68	2,10	0,85	1,92
553789	4,75	1,97	0,80	1,80
553792	4,75	1,97	0,80	1,80
553823	4,75	1,97	0,80	1,80
553824	4,75	1,97	0,80	1,80
553826	4,68	2,10	0,85	1,92
602600	3,06	2,00	0,81	1,83
602641	5,40	4,96	2,07	4,57
602642	6,58	5,27	2,23	4,86
602654	11,43	11,76	5,38	10,95
602655	13,56	12,37	5,77	11,55
602665	5,42	4,73	1,97	4,35
602666	5,38	5,25	2,20	4,83
602675	3,97	2,13	0,87	1,96
602678	11,55	12,28	5,64	11,44
602679	18,24	12,01	5,80	11,26
2427	11,85	7,83	3,48	7,26
2472	4,37	3,10	1,27	2,85
2476	6,39	1,72	2,02	2,00
470650	5,98	1,65	0,68	1,51
470857	100,00	--	--	--
470861	100,00	--	--	--
470863	5,52	2,77	1,14	2,54
470864	5,24	2,77	1,14	2,55
470869	100,00	--	--	--
470870	5,24	2,77	1,14	2,55
471047	7,78	5,07	2,15	4,68
471049	0,38	0,20	0,08	0,18
471060	7,78	5,07	2,15	4,68
471061	7,50	5,09	2,16	4,69
471072	7,78	5,07	2,15	4,68

Model: 2030 Plan
Groep: (hoofdgroep)
Lijst van Wegen, voor rekenmethode Wegverkeerslawaai - RMW-2012

Naam	Omschr.	Type	Wegdek	V(LV(D))	V(MV(D))	V(ZV(D))	Crow965	Totaal aantal	%Int(D)	%Int(A)	%Int(N)	%LV(D)	%LV(A)	%LV(N)	%MV(D)	%MV(A)
471073	Maasdijk	Verdeling	Referentiewegdek	30	30	30	True	4062,65	6,62	3,78	0,68	90,84	96,05	91,47	6,82	2,98
471074	Maasdijk	Verdeling	Referentiewegdek	60	60	60	False	24,00	6,90	2,70	0,80	--	--	--	100,00	100,00
553795	Maasdijk	Verdeling	Referentiewegdek	60	60	60	False	620,04	6,62	3,20	0,98	84,59	90,53	85,77	13,93	8,88
553796	Maasdijk	Verdeling	Referentiewegdek	60	60	60	False	24,00	6,90	2,70	0,80	--	--	--	100,00	100,00
553797	Maasdijk	Verdeling	Referentiewegdek	30	30	30	True	3769,57	6,96	2,67	0,72	82,23	79,64	79,73	10,84	12,38
553799	Maasdijk	Verdeling	Referentiewegdek	30	30	30	True	739,09	6,56	3,95	0,68	99,39	99,76	99,44	0,41	0,16
553817	Maasdijk	Verdeling	Referentiewegdek	60	60	60	False	24,00	6,90	2,70	0,80	--	--	--	100,00	100,00
553818	Maasdijk	Verdeling	Referentiewegdek	60	60	60	False	24,00	6,90	2,70	0,80	--	--	--	100,00	100,00
556129	Maasdijk	Verdeling	Referentiewegdek	60	60	60	False	9281,36	6,65	3,69	0,68	86,61	94,17	87,55	8,32	3,68
562837	Maasdijk	Verdeling	Referentiewegdek	60	60	60	False	596,04	6,63	3,75	0,69	87,99	93,85	88,16	10,43	5,49
602651	Maasdijk	Verdeling	Dunne deklagen A	60	60	60	False	9457,13	6,62	3,79	0,68	91,58	96,47	92,22	5,64	2,39
602652	Maasdijk	Verdeling	Referentiewegdek	60	60	60	False	596,04	6,63	3,75	0,69	87,99	93,85	88,16	10,43	5,49
602661	Maasdijk	Verdeling	Referentiewegdek	60	60	60	False	596,04	6,63	3,75	0,69	87,99	93,85	88,16	10,43	5,49
602662	Maasdijk	Verdeling	Referentiewegdek	60	60	60	False	596,04	6,63	3,75	0,69	87,99	93,85	88,16	10,43	5,49
470869	Maasdijk	Verdeling	Referentiewegdek	30	30	30	True	24,00	6,90	2,70	0,80	--	--	--	100,00	100,00
471073	Maasdijk	Verdeling	Referentiewegdek	60	60	60	False	4062,65	6,62	3,78	0,68	90,84	96,05	91,47	6,82	2,98
2427	Maasdijk	Verdeling	Referentiewegdek	30	30	30	True	3862,83	6,70	3,54	0,68	79,54	90,71	80,89	12,63	5,81
2514	N223	Verdeling	Referentiewegdek	80	80	80	False	18883,20	6,71	3,50	0,68	77,62	89,79	79,13	12,55	5,77
110152	N223	Verdeling	Dunne deklagen B	80	80	80	False	16612,36	6,64	3,73	0,68	88,58	95,21	89,48	6,53	2,74
110170	N223	Verdeling	Referentiewegdek	80	80	80	False	10241,38	6,72	3,49	0,68	76,94	89,44	78,48	12,19	5,63
110188	N223	Verdeling	Referentiewegdek	80	80	80	False	4369,92	6,62	3,79	0,68	91,57	96,53	92,26	5,45	2,24
110192	N223	Verdeling	Referentiewegdek	50	50	50	False	8549,69	6,62	3,78	0,68	91,18	96,36	91,89	5,18	2,14
474582	N223	Verdeling	Dunne deklagen B	80	80	80	False	16493,66	6,65	3,67	0,68	86,01	94,03	87,08	8,32	3,55
474588	N223	Verdeling	Referentiewegdek	50	50	50	False	16983,69	6,67	3,62	0,68	83,48	92,83	84,71	8,96	3,89
474590	N223	Verdeling	Referentiewegdek	80	80	80	False	10241,38	6,72	3,49	0,68	76,94	89,44	78,48	12,19	5,63
474593	N223	Verdeling	Referentiewegdek	50	50	50	False	12123,39	6,66	3,67	0,68	85,84	93,95	86,93	8,60	3,67
474594	N223	Verdeling	Referentiewegdek	80	80	80	False	4429,04	6,63	3,75	0,68	89,56	95,65	90,39	7,23	3,01
474598	N223	Verdeling	Referentiewegdek	80	80	80	False	16612,36	6,64	3,73	0,68	88,58	95,21	89,48	6,53	2,74
474599	N223	Verdeling	Referentiewegdek	50	50	50	False	8549,69	6,62	3,78	0,68	91,18	96,36	91,89	5,18	2,14
474600	N223	Verdeling	Referentiewegdek	80	80	80	False	8426,90	6,62	3,78	0,68	91,14	96,34	91,85	5,19	2,14
553728	N223	Verdeling	Referentiewegdek	80	80	80	False	18883,20	6,71	3,50	0,68	77,62	89,79	79,13	12,55	5,77
553781	N223	Verdeling	Referentiewegdek	80	80	80	False	18883,20	6,71	3,50	0,68	77,62	89,79	79,13	12,55	5,77
553782	N223	Verdeling	Referentiewegdek	80	80	80	False	18883,20	6,71	3,50	0,68	77,62	89,79	79,13	12,55	5,77
558993	N223	Verdeling	Referentiewegdek	80	80	80	False	8798,96	6,62	3,77	0,68	90,56	96,09	91,32	6,34	2,63
558998	N223	Verdeling	Referentiewegdek	80	80	80	False	16612,36	6,64	3,73	0,68	88,58	95,21	89,48	6,53	2,74
559000	N223	Verdeling	Referentiewegdek	50	50	50	False	9416,21	6,69	3,57	0,68	80,89	91,47	82,22	11,31	5,09
559001	N223	Verdeling	Referentiewegdek	80	80	80	False	10141,22	6,72	3,48	0,68	76,46	89,18	78,03	13,53	6,26
559004	N223	Verdeling	Dunne deklagen B	80	80	80	False	16493,66	6,65	3,67	0,68	86,01	94,03	87,08	8,32	3,55

Model: 2030 Plan
Groep: (hoofdgroep)
Lijst van Wegen, voor rekenmethode Wegverkeerslawaai - RMW-2012

Naam	%MV(N)	%ZV(D)	%ZV(A)	%ZV(N)
471073	6,39	2,34	0,97	2,15
471074	100,00	--	--	--
553795	12,64	1,48	0,59	1,59
553796	100,00	--	--	--
553797	12,35	6,94	7,98	7,91
553799	0,38	0,20	0,08	0,18
553817	100,00	--	--	--
553818	100,00	--	--	--
556129	7,78	5,07	2,15	4,68
562837	10,40	1,58	0,66	1,44
602651	5,24	2,77	1,14	2,55
602652	10,40	1,58	0,66	1,44
602661	10,40	1,58	0,66	1,44
602662	10,40	1,58	0,66	1,44
470869	100,00	--	--	--
471073	6,39	2,34	0,97	2,15
2427	11,85	7,83	3,48	7,26
2514	11,74	9,83	4,44	9,14
110152	6,02	4,89	2,05	4,51
110170	11,41	10,87	4,93	10,11
110188	5,00	2,98	1,23	2,74
110192	4,76	3,64	1,50	3,34
474582	7,68	5,67	2,42	5,24
474588	8,29	7,56	3,28	7,00
474590	11,41	10,87	4,93	10,11
474593	7,94	5,56	2,37	5,13
474594	6,65	3,22	1,34	2,96
474598	6,02	4,89	2,05	4,51
474599	4,76	3,64	1,50	3,34
474600	4,77	3,67	1,52	3,38
553728	11,74	9,83	4,44	9,14
553781	11,74	9,83	4,44	9,14
553782	11,74	9,83	4,44	9,14
558993	5,83	3,10	1,28	2,85
558998	6,02	4,89	2,05	4,51
559000	10,55	7,80	3,44	7,23
559001	12,66	10,01	4,56	9,31
559004	7,68	5,67	2,42	5,24

Model: 2030 Plan
Groep: (hoofdgroep)
Lijst van Wegen, voor rekenmethode Wegverkeerslawaai - RMW-2012

Naam	Omschr.	Type	Wegdek	V(LV(D))	V(MV(D))	V(ZV(D))	Crow965	Totaal aantal	%Int(D)	%Int(A)	%Int(N)	%LV(D)	%LV(A)	%LV(N)	%MV(D)	%MV(A)
602659	N223	Verdeling	Referentiewegdek	80	80	80	False	8798,96	6,62	3,77	0,68	90,56	96,09	91,32	6,34	2,63
474602	N223	Verdeling	Referentiewegdek	80	80	80	False	8185,46	6,65	3,67	0,68	85,95	94,00	87,03	7,91	3,38
559004	N223	Verdeling	Referentiewegdek	80	80	80	False	16493,66	6,65	3,67	0,68	86,01	94,03	87,08	8,32	3,55
474582	N223	Verdeling	Referentiewegdek	80	80	80	False	16493,66	6,65	3,67	0,68	86,01	94,03	87,08	8,32	3,55
110152	N223	Verdeling	Referentiewegdek	80	80	80	False	16612,36	6,64	3,73	0,68	88,58	95,21	89,48	6,53	2,74
602598	Tunnelweg	Verdeling	Referentiewegdek	60	60	60	False	3464,54	6,61	3,81	0,68	92,59	96,97	93,20	4,11	1,68
602598	Tunnelweg	Verdeling	Referentiewegdek	60	60	60	False	3464,54	6,61	3,81	0,68	92,59	96,97	93,20	4,11	1,68
602545	weg door Honderdland	Verdeling	Referentiewegdek	50	50	50	False	2700,53	6,52	3,40	1,02	80,73	89,03	79,25	9,06	5,16
602574	weg door Honderdland	Verdeling	Referentiewegdek	50	50	50	False	3339,74	6,54	3,32	1,03	75,87	85,90	74,14	13,27	7,75
602613	weg door Honderdland	Verdeling	Referentiewegdek	50	50	50	False	3011,30	6,57	3,20	1,04	68,71	80,97	66,69	17,73	10,78
602614	weg door Honderdland	Verdeling	Referentiewegdek	50	50	50	False	3077,14	6,57	3,23	1,04	70,05	81,92	68,07	16,62	10,03
602615	weg door Honderdland	Verdeling	Referentiewegdek	50	50	50	False	3075,64	6,57	3,23	1,04	70,13	81,98	68,16	16,55	9,98
602616	weg door Honderdland	Verdeling	Referentiewegdek	50	50	50	False	3329,06	6,54	3,32	1,03	75,67	85,77	73,93	13,41	7,84
602650	weg door Honderdland	Verdeling	Referentiewegdek	50	50	50	False	3036,04	6,57	3,20	1,04	68,69	80,96	66,67	17,72	10,78
602671	weg door Honderdland	Verdeling	Referentiewegdek	50	50	50	False	3599,21	6,55	3,29	1,03	74,03	84,67	72,21	13,88	8,19
602672	weg door Honderdland	Verdeling	Referentiewegdek	50	50	50	False	2700,53	6,52	3,40	1,02	80,73	89,03	79,25	9,06	5,16
110208	Verbindingsweg	Verdeling	Referentiewegdek	50	50	50	False	2996,28	6,69	3,57	0,68	81,18	91,70	82,55	11,89	5,24
474596	Verbindingsweg	Verdeling	Referentiewegdek	50	50	50	False	15090,02	6,64	3,70	0,68	87,43	94,69	88,41	7,26	3,07
602547	Verbindingsweg	Verdeling	Referentiewegdek	80	80	80	False	7395,67	6,62	3,78	0,68	91,33	96,43	92,03	5,04	2,08
602548	Verbindingsweg	Verdeling	Referentiewegdek	50	50	50	False	14762,23	6,49	3,52	1,01	88,24	93,57	87,25	6,93	3,79
602551	Verbindingsweg	Verdeling	Referentiewegdek	80	80	80	False	7366,56	6,67	3,64	0,68	84,31	93,23	85,49	9,32	4,02
602565	Verbindingsweg	Verdeling	Referentiewegdek	50	50	50	False	11757,36	6,50	3,48	1,01	86,13	92,33	84,99	8,33	4,61
602605	Verbindingsweg	Verdeling	Referentiewegdek	80	80	80	False	7366,56	6,67	3,64	0,68	84,31	93,23	85,49	9,32	4,02
602606	Verbindingsweg	Verdeling	Referentiewegdek	80	80	80	False	7366,56	6,67	3,64	0,68	84,31	93,23	85,49	9,32	4,02
602607	Verbindingsweg	Verdeling	Referentiewegdek	80	80	80	False	7395,67	6,62	3,78	0,68	91,33	96,43	92,03	5,04	2,08
602608	Verbindingsweg	Verdeling	Referentiewegdek	80	80	80	False	7395,67	6,62	3,78	0,68	91,33	96,43	92,03	5,04	2,08
602649	Verbindingsweg	Verdeling	Referentiewegdek	50	50	50	False	11757,36	6,50	3,48	1,01	86,13	92,33	84,99	8,33	4,61
602653	Verbindingsweg	Verdeling	Referentiewegdek	50	50	50	False	9006,03	6,61	3,79	0,68	91,85	96,65	92,51	5,31	2,18
602619	Oudedijk	Verdeling	Referentiewegdek	50	50	50	False	1338,65	6,75	3,38	0,68	71,87	86,75	73,70	13,98	6,59
602647	Oudedijk	Verdeling	Referentiewegdek	50	50	50	False	656,04	6,81	3,22	0,68	64,42	82,27	66,51	17,79	8,87
602648	Oudedijk	Verdeling	Referentiewegdek	50	50	50	False	1338,65	6,75	3,38	0,68	71,87	86,75	73,70	13,98	6,59

Model: 2030 Plan
Groep: (hoofdgroep)
Lijst van Wegen, voor rekenmethode Wegverkeerslawaai - RMW-2012

Naam	%MV(N)	%ZV(D)	%ZV(A)	%ZV(N)
602659	5,83	3,10	1,28	2,85
474602	7,30	6,14	2,62	5,67
559004	7,68	5,67	2,42	5,24
474582	7,68	5,67	2,42	5,24
110152	6,02	4,89	2,05	4,51
602598	3,77	3,30	1,35	3,03
602598	3,77	3,30	1,35	3,03
602545	9,75	10,21	5,81	11,00
602574	14,22	10,86	6,34	11,64
602613	18,87	13,56	8,25	14,44
602614	17,71	13,34	8,05	14,22
602615	17,64	13,32	8,04	14,20
602616	14,37	10,92	6,39	11,70
602650	18,86	13,59	8,26	14,46
602671	14,84	12,10	7,14	12,94
602672	9,75	10,21	5,81	11,00
110208	11,02	6,93	3,06	6,43
474596	6,70	5,31	2,24	4,89
602547	4,63	3,64	1,50	3,34
602548	7,52	4,83	2,64	5,24
602551	8,62	6,37	2,75	5,89
602565	9,02	5,54	3,06	5,99
602605	8,62	6,37	2,75	5,89
602606	8,62	6,37	2,75	5,89
602607	4,63	3,64	1,50	3,34
602608	4,63	3,64	1,50	3,34
602649	9,02	5,54	3,06	5,99
602653	4,88	2,84	1,17	2,61
602619	13,08	14,15	6,66	13,23
602647	16,75	17,79	8,86	16,74
602648	13,08	14,15	6,66	13,23

BIJLAGE 2. INVOERGEGEVENS OVERDRACHTSMODEL

Model: 2030 Plan
Groep: (hoofdgroep)
Lijst van Toetspunten, voor rekenmethode Wegverkeerslawaai - RMW-2012

Naam	Omschr.	Maaiveld	Hdef.	Hoogte A	Hoogte B	Hoogte C
001	Maasdijk 2 2676AE Maasdijk [13]	0,52	Relatief	1,50	5,00	--
002	Groeneweg 177 2691MN 's-Gravenzande [4]	0,00	Relatief	1,50	5,00	--
003	Maasdijk 226 2691NZ 's-Gravenzande [1]	3,52	Relatief	1,50	5,00	--
004	Groeneweg 76 2691MR 's-Gravenzande [6]	0,72	Relatief	1,50	5,00	--
005	Groeneweg 179 2691MN 's-Gravenzande [2]	0,00	Relatief	1,50	--	--
006	Oranjesluisweg 5 2671NB Naaldwijk [1]	-0,27	Relatief	1,50	5,00	--
007	Oranjesluisweg 4 2671NB Naaldwijk [1]	0,23	Relatief	1,50	5,00	--
008	Sint Jorispad 38 A 2671NA Naaldwijk [1]	1,48	Relatief	1,50	5,00	--
009	Oranjesluisweg 16 2671NB Naaldwijk [1]	1,14	Relatief	1,50	5,00	--
010	Oranjesluisweg 6 2671NB Naaldwijk [1]	0,56	Relatief	1,50	5,00	--
011	Oranjesluisweg 14 2671NB Naaldwijk [6]	0,99	Relatief	1,50	5,00	--
012	Oranjesluisweg 2 2671NB Naaldwijk [3]	0,36	Relatief	1,50	5,00	--
013	Galgeweg 86 2671MT Naaldwijk [1]	0,62	Relatief	1,50	5,00	--
014	Galgeweg 51 2671MT Naaldwijk [1]	0,32	Relatief	1,50	5,00	--
015	Oranjesluisweg 13 A 2676NA Maasdijk [1]	0,48	Relatief	1,50	5,00	--
016	Oranjesluisweg 11 2676NA Maasdijk [1]	0,58	Relatief	1,50	5,00	--
017	Blauwhek 5 A 2676NB Maasdijk [1]	0,80	Relatief	1,50	5,00	--
018	Blauwhek 2 2676NB Maasdijk [6]	0,99	Relatief	1,50	5,00	--
019	Blauwhek 1 2676NB Maasdijk [7]	1,08	Relatief	1,50	5,00	--
020	Oranjesluisweg 24 2691MS 's-Gravenzande [2]	0,25	Relatief	1,50	5,00	--
021	Groeneweg 76 A 2691MR 's-Gravenzande [8]	0,92	Relatief	1,50	5,00	--
022	Groeneweg 78 2691MR 's-Gravenzande [2]	0,57	Relatief	1,50	5,00	--
023	Leeweg 67 2678KE De Lier [3]	0,78	Relatief	1,50	5,00	--
024	Leeweg 57 2678KE De Lier [2]	0,55	Relatief	1,50	5,00	--
025	Leeweg 61 A 2678KE De Lier [2]	0,77	Relatief	1,50	5,00	--
026	Leeweg 55 2678KE De Lier [2]	0,58	Relatief	1,50	5,00	--
027	Leeweg 59 2678KE De Lier [4]	0,62	Relatief	1,50	5,00	--
028	Leeweg 79 2678KE De Lier [1]	1,04	Relatief	1,50	5,00	--
029	Leeweg 79 2678KE De Lier [3]	1,14	Relatief	1,50	5,00	--
030	Leeweg 79 2678KE De Lier [4]	1,21	Relatief	1,50	5,00	--
031	Sint Jorispad 36 2671NA Naaldwijk [5]	1,70	Relatief	1,50	5,00	--
032	Sint Jorispad 38 2671NA Naaldwijk [2]	1,60	Relatief	1,50	5,00	--
033	Sint Jorispad 42 2671NA Naaldwijk [3]	0,92	Relatief	1,50	--	--
034	Oranjesluisweg 18 2671NB Naaldwijk [5]	1,31	Relatief	1,50	5,00	--
035	Oranjesluisweg 22 2671NB Naaldwijk [1]	1,05	Relatief	1,50	5,00	--
036	Oranjesluisweg 13 2676NA Maasdijk [1]	0,52	Relatief	1,50	5,00	--
037	Blauwhek 5 2676NB Maasdijk [3]	0,83	Relatief	1,50	5,00	--
038	Blauwhek 3 2676NB Maasdijk [1]	1,32	Relatief	1,50	5,00	--
039	Oranjesluisweg 30 2691MS 's-Gravenzande [1]	0,12	Relatief	1,50	5,00	--
040	Oranjesluisweg 28 2691MS 's-Gravenzande [2]	0,06	Relatief	1,50	5,00	--
041	Leeweg 48 2678KH De Lier [1]	1,08	Relatief	1,50	5,00	--
042	Leeweg 46 2678KH De Lier [1]	1,30	Relatief	1,50	5,00	--
043	Leeweg 63 2678KE De Lier [1]	0,71	Relatief	1,50	5,00	--
044	Leeweg 63 2678KE De Lier [3]	0,62	Relatief	1,50	5,00	--
045	Leeweg 49 2678KE De Lier [3]	0,60	Relatief	1,50	5,00	--
046	Leeweg 49 A 2678KE De Lier [1]	0,58	Relatief	1,50	5,00	--
047	Leeweg 47 2678KE De Lier [1]	0,78	Relatief	1,50	5,00	--
048	Leeweg 51 2678KE De Lier [7]	0,58	Relatief	1,50	5,00	--
049	Leeweg 53 2678KE De Lier [1]	0,57	Relatief	1,50	5,00	--
050	Leeweg 45 2678KE De Lier [4]	0,98	Relatief	1,50	5,00	--
051	Leeweg 67 A 2678KE De Lier [4]	0,85	Relatief	1,50	5,00	--
052	Laan van Vijverberg 17 2678LD De Lier [8]	0,54	Relatief	1,50	5,00	--
053	Tuindersweg 7 A 2676BD Maasdijk [8]	1,83	Relatief	1,50	5,00	--
054	Tuindersweg 16 2676BH Maasdijk [3]	2,06	Relatief	1,50	5,00	--
055	Maasdijk 4 2676AE Maasdijk [2]	0,52	Relatief	1,50	5,00	--
056	Maasdijk 4 2676AE Maasdijk [6]	0,52	Relatief	1,50	5,00	--
057	Maasdijk 6 2676AE Maasdijk [1]	0,52	Relatief	1,50	5,00	--
058	Maasdijk 6 2676AE Maasdijk [7]	0,52	Relatief	1,50	5,00	--
059	Maasdijk 6 2676AE Maasdijk [12]	0,52	Relatief	1,50	5,00	--
060	Tuindersweg 7 2676BD Maasdijk [4]	1,79	Relatief	1,50	5,00	--
061	Tuindersweg 7 2676BD Maasdijk [5]	1,81	Relatief	1,50	5,00	--
062	Tuindersweg 18 2676BH Maasdijk [8]	2,19	Relatief	1,50	5,00	--
063	Tuindersweg 5 2676BD Maasdijk [5]	1,75	Relatief	1,50	5,00	--
064	Tuindersweg 15 2676BD Maasdijk [6]	1,93	Relatief	1,50	5,00	--

Model: 2030 Plan
Groep: (hoofdgroep)
Lijst van Toetspunten, voor rekenmethode Wegverkeerslawaai - RMW-2012

Naam	Hoogte D	Hoogte E	Hoogte F	Gevel
001	--	--	--	Ja
002	--	--	--	Ja
003	--	--	--	Ja
004	--	--	--	Ja
005	--	--	--	Ja
006	--	--	--	Ja
007	--	--	--	Ja
008	--	--	--	Ja
009	--	--	--	Ja
010	--	--	--	Ja
011	--	--	--	Ja
012	--	--	--	Ja
013	--	--	--	Ja
014	--	--	--	Ja
015	--	--	--	Ja
016	--	--	--	Ja
017	--	--	--	Ja
018	--	--	--	Ja
019	--	--	--	Ja
020	--	--	--	Ja
021	--	--	--	Ja
022	--	--	--	Ja
023	--	--	--	Ja
024	--	--	--	Ja
025	--	--	--	Ja
026	--	--	--	Ja
027	--	--	--	Ja
028	--	--	--	Ja
029	--	--	--	Ja
030	--	--	--	Ja
031	--	--	--	Ja
032	--	--	--	Ja
033	--	--	--	Ja
034	--	--	--	Ja
035	--	--	--	Ja
036	--	--	--	Ja
037	--	--	--	Ja
038	--	--	--	Ja
039	--	--	--	Ja
040	--	--	--	Ja
041	--	--	--	Ja
042	--	--	--	Ja
043	--	--	--	Ja
044	--	--	--	Ja
045	--	--	--	Ja
046	--	--	--	Ja
047	--	--	--	Ja
048	--	--	--	Ja
049	--	--	--	Ja
050	--	--	--	Ja
051	--	--	--	Ja
052	--	--	--	Ja
053	--	--	--	Ja
054	--	--	--	Ja
055	--	--	--	Ja
056	--	--	--	Ja
057	--	--	--	Ja
058	--	--	--	Ja
059	--	--	--	Ja
060	--	--	--	Ja
061	--	--	--	Ja
062	--	--	--	Ja
063	--	--	--	Ja
064	--	--	--	Ja

Model: 2030 Plan
Groep: (hoofdgroep)
Lijst van Toetspunten, voor rekenmethode Wegverkeerslawaai - RMW-2012

Naam	Omschr.	Maaiveld	Hdef.	Hoogte A	Hoogte B	Hoogte C
065	Tuindersweg 20 2676BH Maasdijk [5]	2,06	Relatief	1,50	5,00	--
066	Prinsenlaan 2 2676VP Maasdijk [32]	1,02	Relatief	1,50	5,00	--
067	Maasdijk 145 2676AD Maasdijk [9]	-0,01	Relatief	1,50	5,00	--
068	Maasdijk 106 2676AH Maasdijk [3]	0,75	Relatief	1,50	5,00	--
069	Maasdijk 108 2676AH Maasdijk [3]	0,70	Relatief	1,50	5,00	--
070	Maasdijk 108 2676AH Maasdijk [5]	0,91	Relatief	1,50	5,00	--
071	Maasdijk 39 2676AA Maasdijk [1]	0,26	Relatief	1,50	5,00	8,00
072	Maasdijk 39 2676AA Maasdijk [2]	0,26	Relatief	1,50	5,00	8,00
073	Maasdijk 39 2676AA Maasdijk [4]	0,26	Relatief	1,50	5,00	8,00
074	Maasdijk 39 2676AA Maasdijk [5]	0,26	Relatief	1,50	5,00	8,00
075	Tuindersweg 22 B 2676BH Maasdijk [88]	1,91	Relatief	1,50	5,00	--
076	Maasdijk 35 2676AA Maasdijk [1]	0,76	Relatief	1,50	5,00	8,00
077	Maasdijk 35 2676AA Maasdijk [2]	0,80	Relatief	1,50	5,00	8,00
078	Maasdijk 35 2676AA Maasdijk [5]	0,88	Relatief	1,50	5,00	8,00
079	Maasdijk 35 2676AA Maasdijk [6]	0,76	Relatief	1,50	5,00	8,00
080	Laan van Vijverberg 21 2678LD De Lier [4]	0,23	Relatief	1,50	5,00	--
081	Maasdijk 56 2676AG Maasdijk [1]	1,44	Relatief	1,50	5,00	--
082	Maasdijk 56 2676AG Maasdijk [3]	1,00	Relatief	1,50	5,00	--
083	Maasdijk 56 2676AG Maasdijk [4]	0,08	Relatief	1,50	5,00	--
084	Maasdijk 54 2676AG Maasdijk [1]	0,57	Relatief	1,50	5,00	--
085	Maasdijk 54 2676AG Maasdijk [2]	1,09	Relatief	1,50	5,00	--
086	Maasdijk 54 2676AG Maasdijk [3]	1,47	Relatief	1,50	5,00	--
087	Maasdijk 60 2676AG Maasdijk [1]	0,57	Relatief	1,50	5,00	--
088	Maasdijk 60 2676AG Maasdijk [2]	-0,26	Relatief	1,50	5,00	--
089	Maasdijk 60 2676AG Maasdijk [3]	1,31	Relatief	1,50	5,00	--
090	Maasdijk 37 A 2676AA Maasdijk [3]	0,90	Relatief	1,50	5,00	8,00
091	Maasdijk 37 A 2676AA Maasdijk [4]	0,87	Relatief	1,50	5,00	8,00
092	Maasdijk 37 2676AA Maasdijk [1]	0,81	Relatief	1,50	5,00	8,00
093	Tuindersweg 41 2676BD Maasdijk [4]	0,97	Relatief	1,50	5,00	--
094	Tuindersweg 39 2676BD Maasdijk [4]	1,00	Relatief	1,50	5,00	--
095	Tuindersweg 37 A 2676BD Maasdijk [4]	1,05	Relatief	1,50	5,00	--
096	Tuindersweg 37 B 2676BD Maasdijk [3]	1,05	Relatief	1,50	5,00	--
097	Maasdijk 58 B 2676AG Maasdijk [1]	0,44	Relatief	1,50	5,00	--
098	Maasdijk 58 B 2676AG Maasdijk [5]	0,44	Relatief	1,50	5,00	--
099	Tuindersweg 31 2676BD Maasdijk [1]	1,81	Relatief	1,50	5,00	--
100	Tuindersweg 31 2676BD Maasdijk [2]	1,81	Relatief	1,50	5,00	--
101	Tuindersweg 31 2676BD Maasdijk [6]	1,77	Relatief	1,50	5,00	--
102	Tuindersweg 21 A 2676BD Maasdijk [8]	1,08	Relatief	1,50	5,00	--
103	Tuindersweg 21 A 2676BD Maasdijk [10]	0,84	Relatief	1,50	5,00	--
104	Tuindersweg 26 2676BH Maasdijk [1]	1,77	Relatief	1,50	5,00	--
105	Tuindersweg 26 2676BH Maasdijk [5]	1,90	Relatief	1,50	5,00	--
106	Tuindersweg 26 2676BH Maasdijk [6]	1,86	Relatief	1,50	5,00	--
107	Tuindersweg 23 2676BD Maasdijk [6]	1,38	Relatief	1,50	5,00	--
108	Tuindersweg 29 2676BD Maasdijk [1]	1,70	Relatief	1,50	5,00	--
109	Tuindersweg 29 2676BD Maasdijk [5]	1,64	Relatief	1,50	5,00	--
110	Tuindersweg 29 2676BD Maasdijk [6]	1,67	Relatief	1,50	5,00	--
111	Tuindersweg 27 2676BD Maasdijk [2]	1,64	Relatief	1,50	5,00	--
112	Tuindersweg 25 2676BD Maasdijk [4]	1,47	Relatief	1,50	5,00	--
113	Tuindersweg 25 2676BD Maasdijk [6]	1,49	Relatief	1,50	5,00	--
114	Tuindersweg 28 2676BH Maasdijk [4]	1,38	Relatief	1,50	5,00	--
115	Tuindersweg 35 A 2676BD Maasdijk [8]	2,19	Relatief	1,50	5,00	--
116	Nassaustraat 43 2676AX Maasdijk [11]	1,15	Relatief	1,50	5,00	--
117	Tuindersweg 37 C 2676BD Maasdijk [1]	1,03	Relatief	1,50	5,00	--
118	Tuindersweg 24 A 2676BH Maasdijk [2]	1,95	Relatief	1,50	5,00	--
119	Tuindersweg 24 A 2676BH Maasdijk [7]	1,89	Relatief	1,50	5,00	--
120	Tuindersweg 24 2676BH Maasdijk [10]	1,95	Relatief	1,50	5,00	--
121	Tuindersweg 33 2676BD Maasdijk [7]	1,98	Relatief	1,50	5,00	--
122	Prinses MÃ¡ximastraat 13 2676DZ Maasdijk [1]	0,59	Relatief	1,50	5,00	--
123	Prinses Margrietstraat 11 2676AV Maasdijk [2]	0,77	Relatief	1,50	5,00	--
124	Prinses Margrietstraat 13 2676AV Maasdijk [3]	0,75	Relatief	1,50	5,00	--
125	Prinses Wilhelminastraat 2 2676XT Maasdijk [1	1,43	Relatief	1,50	5,00	--
126	Tuindersweg 43 2676BD Maasdijk [2]	0,96	Relatief	1,50	5,00	--
127	Prinses Wilhelminastraat 6 2676XT Maasdijk [2	1,46	Relatief	1,50	5,00	--
128	Prinses MÃ¡ximastraat 9 2676DZ Maasdijk [1]	0,48	Relatief	1,50	5,00	--

Model: 2030 Plan
Groep: (hoofdgroep)
Lijst van Toetspunten, voor rekenmethode Wegverkeerslawaai - RMW-2012

Naam	Hoogte D	Hoogte E	Hoogte F	Gevel
065	--	--	--	Ja
066	--	--	--	Ja
067	--	--	--	Ja
068	--	--	--	Ja
069	--	--	--	Ja
070	--	--	--	Ja
071	--	--	--	Ja
072	--	--	--	Ja
073	--	--	--	Ja
074	--	--	--	Ja
075	--	--	--	Ja
076	--	--	--	Ja
077	--	--	--	Ja
078	--	--	--	Ja
079	--	--	--	Ja
080	--	--	--	Ja
081	--	--	--	Ja
082	--	--	--	Ja
083	--	--	--	Ja
084	--	--	--	Ja
085	--	--	--	Ja
086	--	--	--	Ja
087	--	--	--	Ja
088	--	--	--	Ja
089	--	--	--	Ja
090	--	--	--	Ja
091	--	--	--	Ja
092	--	--	--	Ja
093	--	--	--	Ja
094	--	--	--	Ja
095	--	--	--	Ja
096	--	--	--	Ja
097	--	--	--	Ja
098	--	--	--	Ja
099	--	--	--	Ja
100	--	--	--	Ja
101	--	--	--	Ja
102	--	--	--	Ja
103	--	--	--	Ja
104	--	--	--	Ja
105	--	--	--	Ja
106	--	--	--	Ja
107	--	--	--	Ja
108	--	--	--	Ja
109	--	--	--	Ja
110	--	--	--	Ja
111	--	--	--	Ja
112	--	--	--	Ja
113	--	--	--	Ja
114	--	--	--	Ja
115	--	--	--	Ja
116	--	--	--	Ja
117	--	--	--	Ja
118	--	--	--	Ja
119	--	--	--	Ja
120	--	--	--	Ja
121	--	--	--	Ja
122	--	--	--	Ja
123	--	--	--	Ja
124	--	--	--	Ja
125	--	--	--	Ja
126	--	--	--	Ja
127	--	--	--	Ja
128	--	--	--	Ja

Model: 2030 Plan
Groep: (hoofdgroep)
Lijst van Toetspunten, voor rekenmethode Wegverkeerslawaai - RMW-2012

Naam	Omschr.	Maaiveld	Hdef.	Hoogte A	Hoogte B	Hoogte C
129	Prinses MÃ¡ximastraat 9 2676DZ Maasdijk [2]	0,48	Relatief	1,50	5,00	--
130	Waldeck Pyrmontstraat 33 2676AP Maasdijk [6]	1,11	Relatief	1,50	5,00	--
131	Waldeck Pyrmontstraat 31 2676AP Maasdijk [1]	1,08	Relatief	1,50	5,00	--
132	Prinses Margrietstraat 14 2676AV Maasdijk [2]	0,68	Relatief	1,50	5,00	--
133	Prinses Margrietstraat 14 2676AV Maasdijk [3]	0,67	Relatief	1,50	5,00	--
134	Maasdijk 52 2676AG Maasdijk [1]	0,44	Relatief	1,50	5,00	--
135	Maasdijk 52 2676AG Maasdijk [2]	0,44	Relatief	1,50	5,00	--
136	Maasdijk 52 2676AG Maasdijk [5]	0,44	Relatief	1,50	5,00	--
137	Maasdijk 52 2676AG Maasdijk [6]	0,44	Relatief	1,50	5,00	--
138	Maasdijk 58 2676AG Maasdijk [1]	0,44	Relatief	1,50	5,00	--
139	Maasdijk 58 2676AG Maasdijk [4]	0,44	Relatief	1,50	5,00	--
140	Maasdijk 58 2676AG Maasdijk [5]	0,44	Relatief	1,50	5,00	--
141	Tuindersweg 17 2676BD Maasdijk [5]	1,00	Relatief	1,50	5,00	--
142	Tuindersweg 22 2676BH Maasdijk [6]	1,87	Relatief	1,50	5,00	--
143	Tuindersweg 19 2676BD Maasdijk [8]	1,76	Relatief	1,50	5,00	--
144	Tuindersweg 21 2676BD Maasdijk [10]	1,17	Relatief	1,50	5,00	--
145	Maasdijk 16 2676AE Maasdijk [5]	0,70	Relatief	1,50	5,00	--
146	Maasdijk 16 2676AE Maasdijk [6]	0,74	Relatief	1,50	5,00	--
147	Maasdijk 16 2676AE Maasdijk [9]	0,77	Relatief	1,50	5,00	--
148	Maasdijk 10 2676AE Maasdijk [4]	0,52	Relatief	1,50	5,00	--
149	Maasdijk 10 2676AE Maasdijk [5]	0,52	Relatief	1,50	5,00	--
150	Maasdijk 10 2676AE Maasdijk [6]	0,52	Relatief	1,50	5,00	--
151	Maasdijk 14 2676AE Maasdijk [2]	0,52	Relatief	1,50	5,00	--
152	Maasdijk 14 2676AE Maasdijk [3]	0,52	Relatief	1,50	5,00	--
153	Maasdijk 36 B 2676AE Maasdijk [1]	0,86	Relatief	1,50	5,00	--
154	Maasdijk 36 B 2676AE Maasdijk [2]	0,86	Relatief	1,50	5,00	--
155	Maasdijk 36 B 2676AE Maasdijk [3]	0,86	Relatief	1,50	5,00	--
156	Maasdijk 36 B 2676AE Maasdijk [4]	0,86	Relatief	1,50	5,00	--
157	Maasdijk 30 2676AE Maasdijk [1]	0,86	Relatief	1,50	5,00	--
158	Maasdijk 30 2676AE Maasdijk [6]	0,87	Relatief	1,50	5,00	--
159	Maasdijk 30 2676AE Maasdijk [7]	0,87	Relatief	1,50	5,00	--
160	Maasdijk 28 2676AE Maasdijk [2]	0,87	Relatief	1,50	5,00	--
161	Maasdijk 28 2676AE Maasdijk [9]	0,87	Relatief	1,50	5,00	--
162	Maasdijk 40 A 2676AE Maasdijk [1]	0,52	Relatief	1,50	5,00	--
163	Maasdijk 40 A 2676AE Maasdijk [2]	0,57	Relatief	1,50	5,00	--
164	Maasdijk 40 A 2676AE Maasdijk [5]	0,44	Relatief	1,50	5,00	--
165	Maasdijk 40 A 2676AE Maasdijk [6]	0,50	Relatief	1,50	5,00	--
166	Maasdijk 36 2676AE Maasdijk [1]	1,02	Relatief	1,50	5,00	--
167	Maasdijk 36 2676AE Maasdijk [2]	0,63	Relatief	1,50	5,00	--
168	Maasdijk 36 2676AE Maasdijk [3]	1,04	Relatief	1,50	5,00	--
169	Maasdijk 36 2676AE Maasdijk [4]	1,42	Relatief	1,50	5,00	--
170	Maasdijk 46 2676AG Maasdijk [1]	1,11	Relatief	1,50	5,00	--
171	Maasdijk 46 2676AG Maasdijk [2]	0,57	Relatief	1,50	5,00	--
172	Maasdijk 46 2676AG Maasdijk [5]	1,12	Relatief	1,50	5,00	--
173	Maasdijk 46 2676AG Maasdijk [6]	1,38	Relatief	1,50	5,00	--
174	Maasdijk 46 2676AG Maasdijk [7]	1,42	Relatief	1,50	5,00	--
175	Maasdijk 32 2676AE Maasdijk [1]	0,92	Relatief	1,50	5,00	--
176	Maasdijk 32 2676AE Maasdijk [2]	1,09	Relatief	1,50	5,00	--
177	Maasdijk 32 2676AE Maasdijk [3]	1,35	Relatief	1,50	5,00	--
178	Maasdijk 32 2676AE Maasdijk [4]	0,99	Relatief	1,50	5,00	--
179	Maasdijk 29 2676AA Maasdijk [1]	0,88	Relatief	1,50	5,00	8,00
180	Maasdijk 29 2676AA Maasdijk [2]	0,88	Relatief	1,50	5,00	8,00
181	Maasdijk 29 2676AA Maasdijk [3]	0,88	Relatief	1,50	5,00	8,00
182	Maasdijk 29 2676AA Maasdijk [4]	0,88	Relatief	1,50	5,00	8,00
183	Maasdijk 8 2676AE Maasdijk [4]	0,52	Relatief	1,50	5,00	--
184	Maasdijk 8 2676AE Maasdijk [15]	0,52	Relatief	1,50	5,00	--
185	Maasdijk 8 2676AE Maasdijk [18]	0,52	Relatief	1,50	5,00	--
186	Maasdijk 18 2676AE Maasdijk [3]	1,10	Relatief	1,50	5,00	--
187	Maasdijk 18 2676AE Maasdijk [4]	1,21	Relatief	1,50	5,00	--
188	Maasdijk 18 2676AE Maasdijk [5]	1,42	Relatief	1,50	5,00	--
189	Maasdijk 20 2676AE Maasdijk [1]	1,43	Relatief	1,50	5,00	--
190	Maasdijk 20 2676AE Maasdijk [3]	1,15	Relatief	1,50	5,00	--
191	Maasdijk 24 2676AE Maasdijk [2]	1,34	Relatief	1,50	5,00	--
192	Maasdijk 24 2676AE Maasdijk [3]	1,14	Relatief	1,50	5,00	--

Model: 2030 Plan
Groep: (hoofdgroep)
Lijst van Toetspunten, voor rekenmethode Wegverkeerslawaai - RMW-2012

Naam	Hoogte D	Hoogte E	Hoogte F	Gevel
129	--	--	--	Ja
130	--	--	--	Ja
131	--	--	--	Ja
132	--	--	--	Ja
133	--	--	--	Ja
134	--	--	--	Ja
135	--	--	--	Ja
136	--	--	--	Ja
137	--	--	--	Ja
138	--	--	--	Ja
139	--	--	--	Ja
140	--	--	--	Ja
141	--	--	--	Ja
142	--	--	--	Ja
143	--	--	--	Ja
144	--	--	--	Ja
145	--	--	--	Ja
146	--	--	--	Ja
147	--	--	--	Ja
148	--	--	--	Ja
149	--	--	--	Ja
150	--	--	--	Ja
151	--	--	--	Ja
152	--	--	--	Ja
153	--	--	--	Ja
154	--	--	--	Ja
155	--	--	--	Ja
156	--	--	--	Ja
157	--	--	--	Ja
158	--	--	--	Ja
159	--	--	--	Ja
160	--	--	--	Ja
161	--	--	--	Ja
162	--	--	--	Ja
163	--	--	--	Ja
164	--	--	--	Ja
165	--	--	--	Ja
166	--	--	--	Ja
167	--	--	--	Ja
168	--	--	--	Ja
169	--	--	--	Ja
170	--	--	--	Ja
171	--	--	--	Ja
172	--	--	--	Ja
173	--	--	--	Ja
174	--	--	--	Ja
175	--	--	--	Ja
176	--	--	--	Ja
177	--	--	--	Ja
178	--	--	--	Ja
179	--	--	--	Ja
180	--	--	--	Ja
181	--	--	--	Ja
182	--	--	--	Ja
183	--	--	--	Ja
184	--	--	--	Ja
185	--	--	--	Ja
186	--	--	--	Ja
187	--	--	--	Ja
188	--	--	--	Ja
189	--	--	--	Ja
190	--	--	--	Ja
191	--	--	--	Ja
192	--	--	--	Ja

Model: 2030 Plan
Groep: (hoofdgroep)
Lijst van Toetspunten, voor rekenmethode Wegverkeerslawaai - RMW-2012

Naam	Omschr.	Maaiveld	Hdef.	Hoogte A	Hoogte B	Hoogte C
193	Maasdijk 22 2676AE Maasdijk [5]	1,00	Relatief	1,50	5,00	--
194	Maasdijk 22 2676AE Maasdijk [8]	1,38	Relatief	1,50	5,00	--
195	Blauwhek 29 2676NB Maasdijk [2]	0,00	Relatief	1,50	5,00	8,00
196	Blauwhek 27 2676NB Maasdijk [8]	0,00	Relatief	1,50	5,00	8,00
197	Maasdijk 50 2676AG Maasdijk [1]	0,44	Relatief	1,50	5,00	--
198	Maasdijk 50 2676AG Maasdijk [2]	0,44	Relatief	1,50	5,00	--
199	Maasdijk 50 2676AG Maasdijk [3]	0,44	Relatief	1,50	5,00	--
200	Maasdijk 50 2676AG Maasdijk [4]	0,44	Relatief	1,50	5,00	--
201	Maasdijk 25 2676AA Maasdijk [1]	0,88	Relatief	1,50	5,00	8,00
202	Maasdijk 25 2676AA Maasdijk [2]	0,88	Relatief	1,50	5,00	8,00
203	Maasdijk 25 2676AA Maasdijk [5]	0,88	Relatief	1,50	5,00	8,00
204	Maasdijk 25 2676AA Maasdijk [8]	0,88	Relatief	1,50	5,00	8,00
205	Maasdijk 40 2676AE Maasdijk [1]	0,46	Relatief	1,50	5,00	--
206	Maasdijk 38 2676AE Maasdijk [3]	0,44	Relatief	1,50	5,00	--
207	Maasdijk 38 2676AE Maasdijk [4]	0,55	Relatief	1,50	5,00	--
208	Maasdijk 33 2676AA Maasdijk [1]	0,88	Relatief	1,50	5,00	8,00
209	Maasdijk 33 2676AA Maasdijk [3]	0,88	Relatief	1,50	5,00	8,00
210	Maasdijk 33 2676AA Maasdijk [5]	0,88	Relatief	1,50	5,00	8,00
211	Maasdijk 31 2676AA Maasdijk [1]	0,88	Relatief	1,50	5,00	8,00
212	Maasdijk 31 2676AA Maasdijk [2]	0,88	Relatief	1,50	5,00	8,00
213	Maasdijk 31 2676AA Maasdijk [3]	0,88	Relatief	1,50	5,00	8,00
214	Maasdijk 99 2676AC Maasdijk [3]	0,33	Relatief	1,50	5,00	--
215	Maasdijk 99 2676AC Maasdijk [4]	0,43	Relatief	1,50	5,00	--
216	Maasdijk 104 2676AH Maasdijk [8]	0,84	Relatief	1,50	5,00	--
217	Maasdijk 141 2676AD Maasdijk [6]	-0,22	Relatief	1,50	5,00	--
218	Maasdijk 135 2676AD Maasdijk	0,48	Relatief	1,50	5,00	--
219	Maasdijk 141 2676AD Maasdijk [9]	-0,27	Relatief	1,50	5,00	--
220	Maasdijk 143 2676AD Maasdijk [4]	-0,19	Relatief	1,50	5,00	--
221	Maasdijk 95 2676AC Maasdijk [4]	0,25	Relatief	1,50	5,00	--
222	Maasdijk 95 2676AC Maasdijk [5]	0,24	Relatief	1,50	5,00	--
223	Maasdijk 95 2676AC Maasdijk [6]	0,23	Relatief	1,50	5,00	--
224	Maasdijk 89 2676AC Maasdijk [11]	0,79	Relatief	1,50	5,00	--
225	Maasdijk 89 2676AC Maasdijk [12]	0,83	Relatief	1,50	5,00	--
226	Maasdijk 100 2676AH Maasdijk [1]	0,79	Relatief	1,50	5,00	--
227	Maasdijk 100 2676AH Maasdijk [3]	0,84	Relatief	1,50	5,00	--
228	Maasdijk 100 2676AH Maasdijk [4]	1,03	Relatief	1,50	5,00	--
229	Maasdijk 77 2676AC Maasdijk [1]	0,53	Relatief	1,50	5,00	8,00
230	Maasdijk 77 2676AC Maasdijk [2]	0,36	Relatief	1,50	5,00	8,00
231	Maasdijk 77 2676AC Maasdijk [3]	0,48	Relatief	1,50	5,00	8,00
232	Maasdijk 77 2676AC Maasdijk [4]	0,60	Relatief	1,50	5,00	8,00
233	Verkadestraat 25 2676AL Maasdijk [1]	0,15	Relatief	1,50	5,00	8,00
234	Verkadestraat 25 2676AL Maasdijk [2]	0,10	Relatief	1,50	5,00	8,00
235	Verkadestraat 25 2676AL Maasdijk [3]	0,12	Relatief	1,50	5,00	8,00
236	Verkadestraat 25 2676AL Maasdijk [4]	0,15	Relatief	1,50	5,00	8,00
237	Verkadestraat 25 2676AL Maasdijk [5]	0,19	Relatief	1,50	5,00	8,00
238	Verkadestraat 25 2676AL Maasdijk [6]	0,20	Relatief	1,50	5,00	8,00
239	Nassaustraat 1 2676AX Maasdijk [6]	1,62	Relatief	1,50	5,00	--
240	Nassaustraat 1 2676AX Maasdijk [7]	1,65	Relatief	1,50	5,00	--
241	Oranjeplein 9 2676XP Maasdijk [14]	1,09	Relatief	1,50	5,00	--
242	Oranjeplein 9 2676XP Maasdijk [19]	1,15	Relatief	1,50	5,00	--
243	Oranjeplein 9 2676XP Maasdijk [29]	1,20	Relatief	1,50	5,00	--
244	Oranjeplein 18 2676XP Maasdijk [20]	1,26	Relatief	1,50	5,00	--
245	Oranjeplein 18 2676XP Maasdijk [32]	1,17	Relatief	1,50	5,00	--
246	Oranjeplein 18 2676XP Maasdijk [33]	1,37	Relatief	1,50	5,00	--
247	Oranjeplein 18 2676XP Maasdijk [35]	1,39	Relatief	1,50	5,00	--
248	Willem III straat 4 2676AM Maasdijk [1]	0,45	Relatief	1,50	5,00	--
249	Willem III straat 4 2676AM Maasdijk [4]	0,46	Relatief	1,50	5,00	--
250	Willem III straat 4 2676AM Maasdijk [5]	0,46	Relatief	1,50	5,00	--
251	Willem III straat 4 2676AM Maasdijk [6]	0,45	Relatief	1,50	5,00	--
252	Willem III straat 2 2676AM Maasdijk [1]	0,46	Relatief	1,50	5,00	--
253	Willem III straat 2 2676AM Maasdijk [2]	0,47	Relatief	1,50	5,00	--
254	Willem III straat 2 2676AM Maasdijk [3]	0,46	Relatief	1,50	5,00	--
255	Willem III straat 2 2676AM Maasdijk [4]	0,46	Relatief	1,50	5,00	--
256	Waldeck Pyrmontstraat 2 2676AR Maasdijk [1]	0,45	Relatief	1,50	5,00	--

Model: 2030 Plan
Groep: (hoofdgroep)
Lijst van Toetspunten, voor rekenmethode Wegverkeerslawaai - RMW-2012

Naam	Hoogte D	Hoogte E	Hoogte F	Gevel
193	--	--	--	Ja
194	--	--	--	Ja
195	--	--	--	Ja
196	--	--	--	Ja
197	--	--	--	Ja
198	--	--	--	Ja
199	--	--	--	Ja
200	--	--	--	Ja
201	--	--	--	Ja
202	--	--	--	Ja
203	--	--	--	Ja
204	--	--	--	Ja
205	--	--	--	Ja
206	--	--	--	Ja
207	--	--	--	Ja
208	--	--	--	Ja
209	--	--	--	Ja
210	--	--	--	Ja
211	--	--	--	Ja
212	--	--	--	Ja
213	--	--	--	Ja
214	--	--	--	Ja
215	--	--	--	Ja
216	--	--	--	Ja
217	--	--	--	Ja
218	--	--	--	Ja
219	--	--	--	Ja
220	--	--	--	Ja
221	--	--	--	Ja
222	--	--	--	Ja
223	--	--	--	Ja
224	--	--	--	Ja
225	--	--	--	Ja
226	--	--	--	Ja
227	--	--	--	Ja
228	--	--	--	Ja
229	--	--	--	Ja
230	--	--	--	Ja
231	--	--	--	Ja
232	--	--	--	Ja
233	--	--	--	Ja
234	--	--	--	Ja
235	--	--	--	Ja
236	--	--	--	Ja
237	--	--	--	Ja
238	--	--	--	Ja
239	--	--	--	Ja
240	--	--	--	Ja
241	--	--	--	Ja
242	--	--	--	Ja
243	--	--	--	Ja
244	--	--	--	Ja
245	--	--	--	Ja
246	--	--	--	Ja
247	--	--	--	Ja
248	--	--	--	Ja
249	--	--	--	Ja
250	--	--	--	Ja
251	--	--	--	Ja
252	--	--	--	Ja
253	--	--	--	Ja
254	--	--	--	Ja
255	--	--	--	Ja
256	--	--	--	Ja

Model: 2030 Plan
Groep: (hoofdgroep)
Lijst van Toetspunten, voor rekenmethode Wegverkeerslawaai - RMW-2012

Naam	Omschr.	Maaiveld	Hdef.	Hoogte A	Hoogte B	Hoogte C
257	Waldeck Pyrmontstraat 2 2676AR Maasdijk [2]	0,45	Relatief	1,50	5,00	--
258	Waldeck Pyrmontstraat 2 2676AR Maasdijk [3]	0,45	Relatief	1,50	5,00	--
259	Waldeck Pyrmontstraat 13 2676AP Maasdijk [1]	0,72	Relatief	1,50	5,00	--
260	Waldeck Pyrmontstraat 13 2676AP Maasdijk [6]	0,70	Relatief	1,50	5,00	--
261	Maasdijk 76 2676AG Maasdijk [28]	0,46	Relatief	1,50	5,00	--
262	Maasdijk 76 2676AG Maasdijk [29]	0,45	Relatief	1,50	5,00	--
263	Maasdijk 76 2676AG Maasdijk [31]	0,45	Relatief	1,50	5,00	--
264	Willem III straat 8 2676AM Maasdijk [1]	0,45	Relatief	1,50	5,00	--
265	Willem III straat 8 2676AM Maasdijk [2]	0,44	Relatief	1,50	5,00	--
266	Willem III straat 8 2676AM Maasdijk [3]	0,44	Relatief	1,50	5,00	--
267	Prinses MÃ¡ximastraat 4 2676DZ Maasdijk [2]	0,47	Relatief	1,50	5,00	--
268	Prinses MÃ¡ximastraat 4 2676DZ Maasdijk [3]	0,47	Relatief	1,50	5,00	--
269	Prinses MÃ¡ximastraat 4 2676DZ Maasdijk [5]	0,48	Relatief	1,50	5,00	--
270	Prinses MÃ¡ximastraat 2 2676DZ Maasdijk [3]	0,47	Relatief	1,50	5,00	--
271	Prinses MÃ¡ximastraat 2 2676DZ Maasdijk [5]	0,46	Relatief	1,50	5,00	--
272	Waldeck Pyrmontstraat 4 2676AR Maasdijk [2]	0,46	Relatief	1,50	5,00	--
273	Waldeck Pyrmontstraat 4 2676AR Maasdijk [5]	0,45	Relatief	1,50	5,00	--
274	Waldeck Pyrmontstraat 4 2676AR Maasdijk [6]	0,45	Relatief	1,50	5,00	--
275	Waldeck Pyrmontstraat 4 2676AR Maasdijk [9]	0,46	Relatief	1,50	5,00	--
276	Prinses MÃ¡ximastraat 8 2676DZ Maasdijk [2]	0,49	Relatief	1,50	5,00	--
277	Prinses MÃ¡ximastraat 8 2676DZ Maasdijk [3]	0,48	Relatief	1,50	5,00	--
278	Prinses MÃ¡ximastraat 8 2676DZ Maasdijk [4]	0,48	Relatief	1,50	5,00	--
279	Maasdijk 47 2676AB Maasdijk [1]	0,26	Relatief	1,50	5,00	8,00
280	Maasdijk 47 2676AB Maasdijk [3]	0,26	Relatief	1,50	5,00	8,00
281	Maasdijk 47 2676AB Maasdijk [4]	0,26	Relatief	1,50	5,00	8,00
282	Maasdijk 47 2676AB Maasdijk [5]	0,26	Relatief	1,50	5,00	8,00
283	Maasdijk 47 2676AB Maasdijk [6]	0,26	Relatief	1,50	5,00	8,00
284	Maasdijk 68 2676AG Maasdijk [1]	0,44	Relatief	1,50	5,00	--
285	Maasdijk 68 2676AG Maasdijk [2]	0,44	Relatief	1,50	5,00	--
286	Maasdijk 68 A 2676AG Maasdijk [1]	0,45	Relatief	1,50	5,00	--
287	Maasdijk 68 A 2676AG Maasdijk [2]	0,45	Relatief	1,50	5,00	--
288	Maasdijk 68 A 2676AG Maasdijk [5]	0,46	Relatief	1,50	5,00	--
289	Maasdijk 68 A 2676AG Maasdijk [6]	0,46	Relatief	1,50	5,00	--
290	Maasdijk 70 2676AG Maasdijk [1]	0,73	Relatief	1,50	5,00	--
291	Maasdijk 70 2676AG Maasdijk [2]	0,49	Relatief	1,50	5,00	--
292	Maasdijk 70 2676AG Maasdijk [6]	0,96	Relatief	1,50	5,00	--
293	Maasdijk 70 2676AG Maasdijk [9]	1,25	Relatief	1,50	5,00	--
294	Maasdijk 75 2676AC Maasdijk [1]	0,65	Relatief	1,50	5,00	--
295	Maasdijk 75 2676AC Maasdijk [2]	0,74	Relatief	1,50	5,00	--
296	Maasdijk 75 2676AC Maasdijk [3]	0,73	Relatief	1,50	5,00	--
297	Maasdijk 75 2676AC Maasdijk [4]	0,67	Relatief	1,50	5,00	--
298	Maasdijk 94 2676AH Maasdijk [1]	0,60	Relatief	1,50	5,00	--
299	Maasdijk 94 2676AH Maasdijk [2]	0,75	Relatief	1,50	5,00	--
300	Maasdijk 94 2676AH Maasdijk [5]	0,87	Relatief	1,50	5,00	--
301	Spektakelplein 26 2676TA Maasdijk [19]	0,83	Relatief	1,50	5,00	8,00
302	Spektakelplein 26 2676TA Maasdijk [23]	0,76	Relatief	1,50	5,00	8,00
303	Willem III straat 23 2676AN Maasdijk [1]	0,51	Relatief	1,50	5,00	--
304	Willem III straat 23 2676AN Maasdijk [2]	0,49	Relatief	1,50	5,00	--
305	Willem III straat 23 2676AN Maasdijk [3]	0,48	Relatief	1,50	5,00	--
306	Korte Kruisweg 6 A 2676XM Maasdijk [8]	0,62	Relatief	1,50	5,00	8,00
307	Korte Kruisweg 6 A 2676XM Maasdijk [11]	0,59	Relatief	1,50	5,00	8,00
308	Korte Kruisweg 6 A 2676XM Maasdijk [12]	0,60	Relatief	1,50	5,00	8,00
309	Kleine Hei 4 2676AJ Maasdijk [1]	0,26	Relatief	1,50	5,00	8,00
310	Kleine Hei 4 2676AJ Maasdijk [2]	0,26	Relatief	1,50	5,00	8,00
311	Kleine Hei 4 2676AJ Maasdijk [5]	0,26	Relatief	1,50	5,00	8,00
312	Kleine Hei 4 2676AJ Maasdijk [6]	0,26	Relatief	1,50	5,00	8,00
313	Kleine Hei 2 2676AJ Maasdijk [1]	0,42	Relatief	1,50	5,00	8,00
314	Kleine Hei 2 2676AJ Maasdijk [5]	0,73	Relatief	1,50	5,00	8,00
315	Kleine Hei 2 2676AJ Maasdijk [6]	0,84	Relatief	1,50	5,00	8,00
316	Maasdijk 73 2676AB Maasdijk [2]	0,30	Relatief	1,50	5,00	8,00
317	Maasdijk 73 2676AB Maasdijk [3]	0,28	Relatief	1,50	5,00	8,00
318	Maasdijk 73 2676AB Maasdijk [4]	0,27	Relatief	1,50	5,00	8,00
319	Maasdijk 73 2676AB Maasdijk [5]	0,28	Relatief	1,50	5,00	8,00
320	Maasdijk 53 A 2676AB Maasdijk [1]	0,26	Relatief	1,50	5,00	8,00

Model: 2030 Plan
Groep: (hoofdgroep)
Lijst van Toetspunten, voor rekenmethode Wegverkeerslawaai - RMW-2012

Naam	Hoogte D	Hoogte E	Hoogte F	Gevel
257	--	--	--	Ja
258	--	--	--	Ja
259	--	--	--	Ja
260	--	--	--	Ja
261	--	--	--	Ja
262	--	--	--	Ja
263	--	--	--	Ja
264	--	--	--	Ja
265	--	--	--	Ja
266	--	--	--	Ja
267	--	--	--	Ja
268	--	--	--	Ja
269	--	--	--	Ja
270	--	--	--	Ja
271	--	--	--	Ja
272	--	--	--	Ja
273	--	--	--	Ja
274	--	--	--	Ja
275	--	--	--	Ja
276	--	--	--	Ja
277	--	--	--	Ja
278	--	--	--	Ja
279	--	--	--	Ja
280	--	--	--	Ja
281	--	--	--	Ja
282	--	--	--	Ja
283	--	--	--	Ja
284	--	--	--	Ja
285	--	--	--	Ja
286	--	--	--	Ja
287	--	--	--	Ja
288	--	--	--	Ja
289	--	--	--	Ja
290	--	--	--	Ja
291	--	--	--	Ja
292	--	--	--	Ja
293	--	--	--	Ja
294	--	--	--	Ja
295	--	--	--	Ja
296	--	--	--	Ja
297	--	--	--	Ja
298	--	--	--	Ja
299	--	--	--	Ja
300	--	--	--	Ja
301	--	--	--	Ja
302	--	--	--	Ja
303	--	--	--	Ja
304	--	--	--	Ja
305	--	--	--	Ja
306	11,00	--	--	Ja
307	11,00	--	--	Ja
308	11,00	--	--	Ja
309	--	--	--	Ja
310	--	--	--	Ja
311	--	--	--	Ja
312	--	--	--	Ja
313	--	--	--	Ja
314	--	--	--	Ja
315	--	--	--	Ja
316	--	--	--	Ja
317	--	--	--	Ja
318	--	--	--	Ja
319	--	--	--	Ja
320	--	--	--	Ja

Model: 2030 Plan
Groep: (hoofdgroep)
Lijst van Toetspunten, voor rekenmethode Wegverkeerslawaai - RMW-2012

Naam	Omschr.	Maaiveld	Hdef.	Hoogte A	Hoogte B	Hoogte C
321	Maasdijk 53 A 2676AB Maasdijk [2]	0,26	Relatief	1,50	5,00	8,00
322	Maasdijk 53 A 2676AB Maasdijk [4]	0,26	Relatief	1,50	5,00	8,00
325	Maasdijk 53 B 2676AB Maasdijk [1]	0,26	Relatief	1,50	5,00	8,00
326	Maasdijk 53 B 2676AB Maasdijk [2]	0,26	Relatief	1,50	5,00	8,00
327	Maasdijk 53 B 2676AB Maasdijk [5]	0,26	Relatief	1,50	5,00	8,00
328	Maasdijk 53 B 2676AB Maasdijk [6]	0,26	Relatief	1,50	5,00	8,00
329	Maasdijk 125 2676AD Maasdijk [4]	0,46	Relatief	1,50	5,00	--
330	Maasdijk 125 2676AD Maasdijk [8]	0,61	Relatief	1,50	5,00	--
331	Willem III straat 5 2676AM Maasdijk [1]	0,45	Relatief	1,50	5,00	8,00
332	Willem III straat 5 2676AM Maasdijk [3]	0,45	Relatief	1,50	5,00	8,00
333	Willem III straat 5 2676AM Maasdijk [4]	0,45	Relatief	1,50	5,00	8,00
334	Willem III straat 5 2676AM Maasdijk [8]	0,45	Relatief	1,50	5,00	8,00
335	Oranjewerf 52 2676TB Maasdijk [1]	0,63	Relatief	1,50	5,00	--
336	Maasdijk 51 A 2676AB Maasdijk [1]	0,26	Relatief	1,50	5,00	8,00
337	Maasdijk 51 A 2676AB Maasdijk [2]	0,26	Relatief	1,50	5,00	8,00
338	Maasdijk 51 A 2676AB Maasdijk [5]	0,26	Relatief	1,50	5,00	8,00
339	Maasdijk 53 2676AB Maasdijk [1]	0,26	Relatief	1,50	5,00	8,00
340	Maasdijk 53 2676AB Maasdijk [2]	0,26	Relatief	1,50	5,00	8,00
341	Maasdijk 53 2676AB Maasdijk [5]	0,26	Relatief	1,50	5,00	8,00
342	Oranjewerf 48 2676TB Maasdijk [1]	0,59	Relatief	1,50	5,00	--
343	Oranjewerf 48 2676TB Maasdijk [2]	0,60	Relatief	1,50	5,00	--
344	Oranjewerf 48 2676TB Maasdijk [3]	0,57	Relatief	1,50	5,00	--
345	Korte Kruisweg 9 2676XK Maasdijk [1]	0,85	Relatief	1,50	5,00	--
346	Korte Kruisweg 11 2676XK Maasdijk [1]	0,93	Relatief	1,50	5,00	--
347	Korte Kruisweg 11 2676XK Maasdijk [2]	0,90	Relatief	1,50	5,00	--
348	Verkadestraat 3 2676AL Maasdijk [2]	0,29	Relatief	1,50	5,00	8,00
349	Korte Kruisweg 7 2676XK Maasdijk [1]	0,86	Relatief	1,50	5,00	--
350	Verkadestraat 1 2676AL Maasdijk [1]	0,27	Relatief	1,50	5,00	8,00
351	Verkadestraat 1 2676AL Maasdijk [2]	0,26	Relatief	1,50	5,00	8,00
352	Verkadestraat 1 2676AL Maasdijk [3]	0,29	Relatief	1,50	5,00	8,00
353	Verkadestraat 5 2676AL Maasdijk [1]	0,32	Relatief	1,50	5,00	8,00
354	Verkadestraat 5 2676AL Maasdijk [2]	0,31	Relatief	1,50	5,00	8,00
355	Maasdijk 115 2676AD Maasdijk [1]	-0,05	Relatief	1,50	5,00	--
356	Korte Kruisweg 2 2676XM Maasdijk [4]	0,89	Relatief	1,50	5,00	--
357	Waldeck Pyrmontstraat 12 2676AR Maasdijk [1]	0,79	Relatief	1,50	5,00	--
358	Waldeck Pyrmontstraat 12 2676AR Maasdijk [2]	0,82	Relatief	1,50	5,00	--
359	Oranjewerf 35 2676TD Maasdijk [2]	1,09	Relatief	1,50	5,00	--
360	Oranjewerf 27 2676TD Maasdijk [1]	0,96	Relatief	1,50	5,00	--
361	Oranjewerf 39 2676TD Maasdijk [5]	1,14	Relatief	1,50	5,00	--
362	Oranjewerf 23 2676TD Maasdijk [1]	0,92	Relatief	1,50	5,00	--
363	Oranjewerf 17 2676TD Maasdijk [2]	0,88	Relatief	1,50	5,00	--
364	Oranjewerf 51 2676TD Maasdijk [1]	1,09	Relatief	1,50	5,00	--
365	Oranjewerf 15 2676TD Maasdijk [1]	0,90	Relatief	1,50	5,00	--
366	Oranjewerf 11 2676TD Maasdijk [2]	0,95	Relatief	1,50	5,00	--
367	Maasdijk 105 2676AC Maasdijk [1]	0,52	Relatief	1,50	5,00	--
368	Maasdijk 105 2676AC Maasdijk [2]	0,30	Relatief	1,50	5,00	--
369	Maasdijk 117 2676AD Maasdijk [1]	-0,12	Relatief	1,50	5,00	--
370	Willem III straat 24 2676AN Maasdijk [1]	0,51	Relatief	1,50	5,00	--
371	Willem III straat 24 2676AN Maasdijk [2]	0,48	Relatief	1,50	5,00	--
372	Oranjewerf 19 2676TD Maasdijk [1]	0,87	Relatief	1,50	5,00	--
373	Oranjewerf 21 2676TD Maasdijk [3]	0,87	Relatief	1,50	5,00	--
374	Oranjewerf 45 2676TD Maasdijk [4]	1,17	Relatief	1,50	5,00	--
375	Oranjewerf 57 2676TD Maasdijk [2]	0,94	Relatief	1,50	5,00	--
376	Oranjewerf 55 2676TD Maasdijk [1]	0,90	Relatief	1,50	5,00	--
377	Maasdijk 51 2676AB Maasdijk [1]	0,26	Relatief	1,50	5,00	8,00
378	Maasdijk 51 2676AB Maasdijk [2]	0,26	Relatief	1,50	5,00	8,00
379	Maasdijk 49 2676AB Maasdijk [1]	0,26	Relatief	1,50	5,00	8,00
380	Maasdijk 49 2676AB Maasdijk [3]	0,26	Relatief	1,50	5,00	8,00
381	Maasdijk 49 2676AB Maasdijk [4]	0,26	Relatief	1,50	5,00	8,00
382	Willem III straat 10 2676AM Maasdijk [3]	0,44	Relatief	1,50	5,00	--
383	Willem III straat 10 2676AM Maasdijk [4]	0,44	Relatief	1,50	5,00	--
384	Willem III straat 10 2676AM Maasdijk [5]	0,44	Relatief	1,50	5,00	--
385	Willem III straat 10 2676AM Maasdijk [6]	0,45	Relatief	1,50	5,00	--
386	Prinses MÃ¡ximastraat 1 2676DZ Maasdijk [1]	0,47	Relatief	1,50	5,00	--

Model: 2030 Plan
Groep: (hoofdgroep)
Lijst van Toetspunten, voor rekenmethode Wegverkeerslawaai - RMW-2012

Naam	Hoogte D	Hoogte E	Hoogte F	Gevel
321	--	--	--	Ja
322	--	--	--	Ja
325	--	--	--	Ja
326	--	--	--	Ja
327	--	--	--	Ja
328	--	--	--	Ja
329	--	--	--	Ja
330	--	--	--	Ja
331	--	--	--	Ja
332	--	--	--	Ja
333	--	--	--	Ja
334	--	--	--	Ja
335	--	--	--	Ja
336	--	--	--	Ja
337	--	--	--	Ja
338	--	--	--	Ja
339	--	--	--	Ja
340	--	--	--	Ja
341	--	--	--	Ja
342	--	--	--	Ja
343	--	--	--	Ja
344	--	--	--	Ja
345	--	--	--	Ja
346	--	--	--	Ja
347	--	--	--	Ja
348	--	--	--	Ja
349	--	--	--	Ja
350	--	--	--	Ja
351	--	--	--	Ja
352	--	--	--	Ja
353	--	--	--	Ja
354	--	--	--	Ja
355	--	--	--	Ja
356	--	--	--	Ja
357	--	--	--	Ja
358	--	--	--	Ja
359	--	--	--	Ja
360	--	--	--	Ja
361	--	--	--	Ja
362	--	--	--	Ja
363	--	--	--	Ja
364	--	--	--	Ja
365	--	--	--	Ja
366	--	--	--	Ja
367	--	--	--	Ja
368	--	--	--	Ja
369	--	--	--	Ja
370	--	--	--	Ja
371	--	--	--	Ja
372	--	--	--	Ja
373	--	--	--	Ja
374	--	--	--	Ja
375	--	--	--	Ja
376	--	--	--	Ja
377	--	--	--	Ja
378	--	--	--	Ja
379	--	--	--	Ja
380	--	--	--	Ja
381	--	--	--	Ja
382	--	--	--	Ja
383	--	--	--	Ja
384	--	--	--	Ja
385	--	--	--	Ja
386	--	--	--	Ja

Model: 2030 Plan
Groep: (hoofdgroep)
Lijst van Toetspunten, voor rekenmethode Wegverkeerslawaai - RMW-2012

Naam	Omschr.	Maaiveld	Hdef.	Hoogte A	Hoogte B	Hoogte C
387	Prinses MÃ¡ximastraat 1 2676DZ Maasdijk [2]	0,47	Relatief	1,50	5,00	--
388	Kleine Hei 1 2676AJ Maasdijk [1]	0,26	Relatief	1,50	5,00	8,00
389	Kleine Hei 1 2676AJ Maasdijk [2]	0,26	Relatief	1,50	5,00	8,00
390	Kleine Hei 1 2676AJ Maasdijk [5]	0,72	Relatief	1,50	5,00	8,00
391	Maasdijk 133 2676AD Maasdijk [3]	0,74	Relatief	1,50	5,00	--
392	Korte Kruisweg 5 2676XK Maasdijk [4]	0,95	Relatief	1,50	5,00	--
393	Willem III straat 3 2676AM Maasdijk [1]	0,45	Relatief	1,50	5,00	--
394	Willem III straat 3 2676AM Maasdijk [2]	0,45	Relatief	1,50	5,00	--
395	Willem III straat 3 2676AM Maasdijk [3]	0,45	Relatief	1,50	5,00	--
396	Willem III straat 3 2676AM Maasdijk [4]	0,46	Relatief	1,50	5,00	--
397	Oranjewerf 48 2676TB Maasdijk [1]	0,57	Relatief	1,50	5,00	--
398	Oranjewerf 48 2676TB Maasdijk [2]	0,60	Relatief	1,50	5,00	--
399	Oranjewerf 46 2676TB Maasdijk [2]	0,62	Relatief	1,50	5,00	--
400	Oranjewerf 46 2676TB Maasdijk [1]	0,63	Relatief	1,50	5,00	--
401	Korte Kruisweg 10 2676XM Maasdijk [1]	1,01	Relatief	1,50	5,00	--
402	Korte Kruisweg 10 2676XM Maasdijk [2]	1,00	Relatief	1,50	5,00	--
403	Trompstraat 6 2676XJ Maasdijk [1]	0,86	Relatief	1,50	5,00	--
404	Verkadestraat 7 2676AL Maasdijk [1]	0,34	Relatief	1,50	5,00	8,00
405	Verkadestraat 7 2676AL Maasdijk [2]	0,35	Relatief	1,50	5,00	8,00
406	Verkadestraat 7 2676AL Maasdijk [5]	0,33	Relatief	1,50	5,00	8,00
407	Prinses Margrietstraat 10 2676AV Maasdijk [2]	0,72	Relatief	1,50	5,00	--
408	Oranjewerf 38 2676TB Maasdijk [2]	0,70	Relatief	1,50	5,00	--
409	Oranjewerf 36 2676TB Maasdijk [2]	0,72	Relatief	1,50	5,00	--
410	Maasdijk 83 2676AC Maasdijk [1]	0,60	Relatief	1,50	5,00	--
411	Maasdijk 83 2676AC Maasdijk [3]	0,53	Relatief	1,50	5,00	--
412	Maasdijk 81 2676AC Maasdijk [3]	0,34	Relatief	1,50	5,00	--
413	Maasdijk 81 2676AC Maasdijk [4]	0,43	Relatief	1,50	5,00	--
414	Trompstraat 2 2676XJ Maasdijk [1]	0,78	Relatief	1,50	5,00	--
415	Trompstraat 2 2676XJ Maasdijk [5]	1,01	Relatief	1,50	5,00	--
416	Trompstraat 4 2676XJ Maasdijk [1]	0,71	Relatief	1,50	5,00	--
417	Prinses Margrietstraat 6 2676AV Maasdijk [2]	0,76	Relatief	1,50	5,00	--
418	Maasdijk 62 2676AG Maasdijk [1]	1,29	Relatief	1,50	5,00	--
419	Maasdijk 62 2676AG Maasdijk [2]	1,10	Relatief	1,50	5,00	--
420	Maasdijk 62 2676AG Maasdijk [3]	0,82	Relatief	1,50	5,00	--
421	Prinses Margrietstraat 2 2676AV Maasdijk [2]	0,80	Relatief	1,50	5,00	--
422	Prinses MÃ¡ximastraat 7 2676DZ Maasdijk [1]	0,48	Relatief	1,50	5,00	--
423	Prinses MÃ¡ximastraat 5 2676DZ Maasdijk [1]	0,48	Relatief	1,50	5,00	--
424	Prinses MÃ¡ximastraat 5 2676DZ Maasdijk [2]	0,47	Relatief	1,50	5,00	--
425	Waldeck Pyrmontstraat 25 2676AP Maasdijk [2]	1,02	Relatief	1,50	5,00	--
426	Waldeck Pyrmontstraat 23 2676AP Maasdijk [1]	0,97	Relatief	1,50	5,00	--
427	Waldeck Pyrmontstraat 23 2676AP Maasdijk [2]	0,96	Relatief	1,50	5,00	--
428	Willem III straat 12 2676AM Maasdijk [1]	0,46	Relatief	1,50	5,00	8,00
429	Willem III straat 12 2676AM Maasdijk [2]	0,44	Relatief	1,50	5,00	8,00
430	Willem III straat 14 2676AM Maasdijk [1]	0,48	Relatief	1,50	5,00	8,00
431	Willem III straat 14 2676AM Maasdijk [2]	0,44	Relatief	1,50	5,00	8,00
432	Oranjewerf 32 2676TB Maasdijk [2]	0,72	Relatief	1,50	5,00	--
433	Willem III straat 11 2676AM Maasdijk [1]	0,44	Relatief	1,50	5,00	8,00
434	Willem III straat 11 2676AM Maasdijk [4]	0,44	Relatief	1,50	5,00	--
435	Willem III straat 11 2676AM Maasdijk [5]	0,44	Relatief	1,50	5,00	8,00
436	Willem III straat 14 2676AM Maasdijk [2]	0,47	Relatief	1,50	5,00	8,00
437	Verkadestraat 11 2676AL Maasdijk [3]	0,33	Relatief	1,50	5,00	--
438	Verkadestraat 11 2676AL Maasdijk [2]	0,33	Relatief	1,50	5,00	--
439	Verkadestraat 11 2676AL Maasdijk [1]	0,35	Relatief	1,50	5,00	--
440	Verkadestraat 11 A 2676AL Maasdijk [1]	0,38	Relatief	1,50	5,00	--
441	Verkadestraat 11 A 2676AL Maasdijk [2]	0,35	Relatief	1,50	5,00	--
442	Verkadestraat 6 2676AL Maasdijk [1]	0,26	Relatief	1,50	5,00	--
443	Verkadestraat 6 2676AL Maasdijk [2]	0,29	Relatief	1,50	5,00	--
444	Verkadestraat 6 2676AL Maasdijk [3]	0,30	Relatief	1,50	5,00	--
445	Verkadestraat 8 2676AL Maasdijk [1]	0,32	Relatief	1,50	5,00	--
446	Verkadestraat 8 2676AL Maasdijk [2]	0,26	Relatief	1,50	5,00	--
447	Prinses Irenestraat 13 2676AT Maasdijk [2]	0,56	Relatief	1,50	5,00	--
448	Prinses Irenestraat 13 2676AT Maasdijk [3]	0,56	Relatief	1,50	5,00	--
449	Prinses Irenestraat 9 2676AT Maasdijk [2]	0,60	Relatief	1,50	5,00	--
450	Maasdijk 66 2676AG Maasdijk [1]	1,35	Relatief	1,50	5,00	--

Model: 2030 Plan
Groep: (hoofdgroep)
Lijst van Toetspunten, voor rekenmethode Wegverkeerslawaai - RMW-2012

Naam	Hoogte D	Hoogte E	Hoogte F	Gevel
387	--	--	--	Ja
388	--	--	--	Ja
389	--	--	--	Ja
390	--	--	--	Ja
391	--	--	--	Ja
392	--	--	--	Ja
393	--	--	--	Ja
394	--	--	--	Ja
395	--	--	--	Ja
396	--	--	--	Ja
397	--	--	--	Ja
398	--	--	--	Ja
399	--	--	--	Ja
400	--	--	--	Ja
401	--	--	--	Ja
402	--	--	--	Ja
403	--	--	--	Ja
404	--	--	--	Ja
405	--	--	--	Ja
406	--	--	--	Ja
407	--	--	--	Ja
408	--	--	--	Ja
409	--	--	--	Ja
410	--	--	--	Ja
411	--	--	--	Ja
412	--	--	--	Ja
413	--	--	--	Ja
414	--	--	--	Ja
415	--	--	--	Ja
416	--	--	--	Ja
417	--	--	--	Ja
418	--	--	--	Ja
419	--	--	--	Ja
420	--	--	--	Ja
421	--	--	--	Ja
422	--	--	--	Ja
423	--	--	--	Ja
424	--	--	--	Ja
425	--	--	--	Ja
426	--	--	--	Ja
427	--	--	--	Ja
428	--	--	--	Ja
429	--	--	--	Ja
430	--	--	--	Ja
431	--	--	--	Ja
432	--	--	--	Ja
433	--	--	--	Ja
434	--	--	--	Ja
435	--	--	--	Ja
436	--	--	--	Ja
437	--	--	--	Ja
438	--	--	--	Ja
439	--	--	--	Ja
440	--	--	--	Ja
441	--	--	--	Ja
442	--	--	--	Ja
443	--	--	--	Ja
444	--	--	--	Ja
445	--	--	--	Ja
446	--	--	--	Ja
447	--	--	--	Ja
448	--	--	--	Ja
449	--	--	--	Ja
450	--	--	--	Ja

Model: 2030 Plan
Groep: (hoofdgroep)
Lijst van Toetspunten, voor rekenmethode Wegverkeerslawaai - RMW-2012

Naam	Omschr.	Maaiveld	Hdef.	Hoogte A	Hoogte B	Hoogte C
451	Maasdijk 66 2676AG Maasdijk [2]	1,11	Relatief	1,50	5,00	--
452	Maasdijk 64 2676AG Maasdijk [1]	1,02	Relatief	1,50	5,00	--
453	Maasdijk 64 2676AG Maasdijk [2]	1,31	Relatief	1,50	5,00	--
454	Prinses MÃ¡ximastraat 3 2676DZ Maasdijk [1]	0,47	Relatief	1,50	5,00	--
455	Prinses Irenestraat 5 2676AT Maasdijk [2]	0,64	Relatief	1,50	5,00	--
456	Waldeck Pyrmontstraat 19 2676AP Maasdijk [2]	0,91	Relatief	1,50	5,00	--
457	Maasdijk 74 2676AG Maasdijk [1]	0,46	Relatief	1,50	5,00	--
458	Maasdijk 74 2676AG Maasdijk [3]	0,45	Relatief	1,50	5,00	--
459	Maasdijk 74 2676AG Maasdijk [5]	0,46	Relatief	1,50	5,00	--
460	Maasdijk 72 2676AG Maasdijk [1]	0,48	Relatief	1,50	5,00	--
461	Maasdijk 72 2676AG Maasdijk [3]	0,45	Relatief	1,50	5,00	--
462	Maasdijk 72 2676AG Maasdijk [4]	0,45	Relatief	1,50	5,00	--
463	Prinses Irenestraat 14 2676AT Maasdijk [2]	0,48	Relatief	1,50	5,00	--
464	Prinses Irenestraat 14 2676AT Maasdijk [3]	0,48	Relatief	1,50	5,00	--
465	Willem III straat 15 2676AM Maasdijk [2]	0,50	Relatief	1,50	5,00	8,00
466	Oranjewerf 28 2676TB Maasdijk [2]	0,66	Relatief	1,50	5,00	--
467	Korte Kruisweg 29 2676XK Maasdijk [1]	1,55	Relatief	1,50	5,00	--
468	Oranjewerf 26 2676TB Maasdijk [2]	0,65	Relatief	1,50	5,00	--
469	Verkadestraat 13 2676AL Maasdijk [1]	0,39	Relatief	1,50	5,00	--
470	Verkadestraat 10 2676AL Maasdijk [1]	0,34	Relatief	1,50	5,00	--
471	Maasdijk 98 2676AH Maasdijk [1]	1,18	Relatief	1,50	5,00	--
472	Maasdijk 96 2676AH Maasdijk [2]	1,11	Relatief	1,50	5,00	--
473	Maasdijk 96 2676AH Maasdijk [3]	1,15	Relatief	1,50	5,00	--
474	Verkadestraat 15 2676AL Maasdijk [1]	0,41	Relatief	1,50	5,00	--
475	Verkadestraat 15 2676AL Maasdijk [2]	0,36	Relatief	1,50	5,00	--
476	Verkadestraat 12 2676AL Maasdijk [1]	0,27	Relatief	1,50	5,00	--
477	Verkadestraat 12 2676AL Maasdijk [2]	0,26	Relatief	1,50	5,00	--
478	Maasdijk 93 2676AC Maasdijk [1]	0,22	Relatief	1,50	5,00	--
479	Maasdijk 91 2676AC Maasdijk [1]	0,25	Relatief	1,50	5,00	--
480	Maasdijk 91 2676AC Maasdijk [3]	0,23	Relatief	1,50	5,00	--
481	Maasdijk 91 2676AC Maasdijk [4]	0,22	Relatief	1,50	5,00	--
482	Verkadestraat 17 2676AL Maasdijk [1]	0,43	Relatief	1,50	5,00	--
483	Prinses Irenestraat 1 2676AT Maasdijk [2]	0,68	Relatief	1,50	5,00	--
484	Waldeck Pyrmontstraat 17 2676AP Maasdijk [2]	0,92	Relatief	1,50	5,00	--
485	Prinses Irenestraat 10 2676AT Maasdijk [2]	0,52	Relatief	1,50	5,00	--
486	Waldeck Pyrmontstraat 17 2676AP Maasdijk [1]	0,86	Relatief	1,50	5,00	--
487	Waldeck Pyrmontstraat 17 2676AP Maasdijk [2]	0,88	Relatief	1,50	5,00	--
488	Prinses Irenestraat 6 2676AT Maasdijk [2]	0,56	Relatief	1,50	5,00	--
489	Waldeck Pyrmontstraat 15 2676AP Maasdijk [2]	0,82	Relatief	1,50	5,00	--
490	Waldeck Pyrmontstraat 15 2676AP Maasdijk [3]	0,85	Relatief	1,50	5,00	--
491	Nassaustraat 11 2676AX Maasdijk [3]	1,52	Relatief	1,50	5,00	--
492	Prinses Irenestraat 2 2676AT Maasdijk [2]	0,60	Relatief	1,50	5,00	--
493	Kleine Hei 3 2676AJ Maasdijk [1]	0,39	Relatief	1,50	5,00	8,00
494	Kleine Hei 3 2676AJ Maasdijk [4]	0,32	Relatief	1,50	5,00	8,00
495	Willem III straat 16 2676AM Maasdijk [1]	0,52	Relatief	1,50	5,00	8,00
496	Willem III straat 16 2676AM Maasdijk [2]	0,56	Relatief	1,50	5,00	8,00
497	Willem III straat 18 2676AN Maasdijk [1]	0,56	Relatief	1,50	5,00	8,00
498	Willem III straat 18 2676AN Maasdijk [2]	0,51	Relatief	1,50	5,00	8,00
499	Willem III straat 19 2676AN Maasdijk [1]	0,56	Relatief	1,50	5,00	8,00
500	Willem III straat 19 2676AN Maasdijk [2]	0,50	Relatief	1,50	5,00	8,00
501	Verkadestraat 14 2676AL Maasdijk [1]	0,26	Relatief	1,50	5,00	--
502	Verkadestraat 19 2676AL Maasdijk [1]	0,40	Relatief	1,50	5,00	--
503	Verkadestraat 19 2676AL Maasdijk [2]	0,26	Relatief	1,50	5,00	--
504	Verkadestraat 16 2676AL Maasdijk [1]	0,26	Relatief	1,50	5,00	--
505	Verkadestraat 16 2676AL Maasdijk [2]	0,12	Relatief	1,50	5,00	--
506	Verkadestraat 21 2676AL Maasdijk [1]	0,39	Relatief	1,50	5,00	--
507	Verkadestraat 21 2676AL Maasdijk [2]	0,26	Relatief	1,50	5,00	--
508	Verkadestraat 18 2676AL Maasdijk [1]	0,26	Relatief	1,50	5,00	--
509	Verkadestraat 18 2676AL Maasdijk [2]	0,26	Relatief	1,50	5,00	--
510	Verkadestraat 23 2676AL Maasdijk [1]	0,35	Relatief	1,50	5,00	--
511	Verkadestraat 23 2676AL Maasdijk [2]	0,26	Relatief	1,50	5,00	--
512	Verkadestraat 20 2676AL Maasdijk [1]	0,26	Relatief	1,50	5,00	--
513	Verkadestraat 20 2676AL Maasdijk [2]	0,26	Relatief	1,50	5,00	--
514	Prinses Beatrixstraat 11 2676AS Maasdijk [2]	0,46	Relatief	1,50	5,00	--

Model: 2030 Plan
Groep: (hoofdgroep)
Lijst van Toetspunten, voor rekenmethode Wegverkeerslawaai - RMW-2012

Naam	Hoogte D	Hoogte E	Hoogte F	Gevel
451	--	--	--	Ja
452	--	--	--	Ja
453	--	--	--	Ja
454	--	--	--	Ja
455	--	--	--	Ja
456	--	--	--	Ja
457	--	--	--	Ja
458	--	--	--	Ja
459	--	--	--	Ja
460	--	--	--	Ja
461	--	--	--	Ja
462	--	--	--	Ja
463	--	--	--	Ja
464	--	--	--	Ja
465	--	--	--	Ja
466	--	--	--	Ja
467	--	--	--	Ja
468	--	--	--	Ja
469	--	--	--	Ja
470	--	--	--	Ja
471	--	--	--	Ja
472	--	--	--	Ja
473	--	--	--	Ja
474	--	--	--	Ja
475	--	--	--	Ja
476	--	--	--	Ja
477	--	--	--	Ja
478	--	--	--	Ja
479	--	--	--	Ja
480	--	--	--	Ja
481	--	--	--	Ja
482	--	--	--	Ja
483	--	--	--	Ja
484	--	--	--	Ja
485	--	--	--	Ja
486	--	--	--	Ja
487	--	--	--	Ja
488	--	--	--	Ja
489	--	--	--	Ja
490	--	--	--	Ja
491	--	--	--	Ja
492	--	--	--	Ja
493	--	--	--	Ja
494	--	--	--	Ja
495	--	--	--	Ja
496	--	--	--	Ja
497	--	--	--	Ja
498	--	--	--	Ja
499	--	--	--	Ja
500	--	--	--	Ja
501	--	--	--	Ja
502	--	--	--	Ja
503	--	--	--	Ja
504	--	--	--	Ja
505	--	--	--	Ja
506	--	--	--	Ja
507	--	--	--	Ja
508	--	--	--	Ja
509	--	--	--	Ja
510	--	--	--	Ja
511	--	--	--	Ja
512	--	--	--	Ja
513	--	--	--	Ja
514	--	--	--	Ja

Model: 2030 Plan
Groep: (hoofdgroep)
Lijst van Toetspunten, voor rekenmethode Wegverkeerslawaai - RMW-2012

Naam	Omschr.	Maaiveld	Hdef.	Hoogte A	Hoogte B	Hoogte C
515	Nassaustraat 7 2676AX Maasdijk [1]	1,56	Relatief	1,50	5,00	--
516	Prinses Beatrixstraat 13 2676AS Maasdijk [2]	0,46	Relatief	1,50	5,00	--
517	Prinses Beatrixstraat 13 2676AS Maasdijk [3]	0,46	Relatief	1,50	5,00	--
518	Prinses Beatrixstraat 9 2676AS Maasdijk [2]	0,46	Relatief	1,50	5,00	--
519	Oranjewerf 22 2676TB Maasdijk [1]	0,64	Relatief	1,50	5,00	--
520	Willem III straat 17 2676AN Maasdijk [1]	0,61	Relatief	1,50	5,00	8,00
521	Willem III straat 17 2676AN Maasdijk [2]	0,57	Relatief	1,50	5,00	--
522	Willem III straat 17 2676AN Maasdijk [3]	0,51	Relatief	1,50	5,00	8,00
523	Oranjewerf 18 2676TB Maasdijk [2]	0,62	Relatief	1,50	5,00	--
524	Willem III straat 21 2676AN Maasdijk [1]	0,53	Relatief	1,50	5,00	8,00
525	Willem III straat 21 2676AN Maasdijk [2]	0,48	Relatief	1,50	5,00	8,00
526	Korte Kruisweg 27 2676XK Maasdijk [3]	1,54	Relatief	1,50	5,00	--
527	Verkadestraat 22 2676AL Maasdijk [1]	0,26	Relatief	1,50	5,00	--
528	Verkadestraat 22 2676AL Maasdijk [2]	0,24	Relatief	1,50	5,00	--
529	Maasdijk 109 2676AC Maasdijk [1]	0,24	Relatief	1,50	5,00	--
530	Maasdijk 111 2676AD Maasdijk [1]	0,16	Relatief	1,50	5,00	--
531	Maasdijk 113 2676AD Maasdijk [1]	0,05	Relatief	1,50	5,00	--
532	Maasdijk 113 2676AD Maasdijk [2]	0,00	Relatief	1,50	5,00	--
533	Waldeck Pyrmontstraat 8 2676AR Maasdijk [1]	0,61	Relatief	1,50	5,00	--
534	Waldeck Pyrmontstraat 8 2676AR Maasdijk [2]	0,60	Relatief	1,50	5,00	--
535	Prinses Beatrixstraat 5 2676AS Maasdijk [2]	0,46	Relatief	1,50	5,00	--
536	Oranjewerf 70 2676TC Maasdijk [1]	0,93	Relatief	1,50	5,00	--
537	Oranjewerf 70 2676TC Maasdijk [2]	0,93	Relatief	1,50	5,00	--
538	Prinses Beatrixstraat 7 2676AS Maasdijk [1]	0,46	Relatief	1,50	5,00	--
539	Prinses Beatrixstraat 3 2676AS Maasdijk [2]	0,47	Relatief	1,50	5,00	--
540	Prinses Beatrixstraat 1 2676AS Maasdijk [2]	0,49	Relatief	1,50	5,00	--
541	Waldeck Pyrmontstraat 6 A 2676AR Maasdijk [1]	0,57	Relatief	1,50	5,00	--
542	Korte Kruisweg 23 2676XK Maasdijk [3]	1,37	Relatief	1,50	5,00	--
543	Korte Kruisweg 23 2676XK Maasdijk [4]	1,35	Relatief	1,50	5,00	--
544	Willem III straat 21 2676AN Maasdijk [1]	0,53	Relatief	1,50	5,00	8,00
545	Willem III straat 21 2676AN Maasdijk [2]	0,48	Relatief	1,50	5,00	8,00
546	Oranjewerf 14 2676TB Maasdijk [2]	0,62	Relatief	1,50	5,00	--
547	Maasdijk 107 2676AC Maasdijk [1]	0,24	Relatief	1,50	5,00	--
548	Maasdijk 129 2676AD Maasdijk [2]	0,79	Relatief	1,50	5,00	--
549	Maasdijk 123 2676AD Maasdijk [1]	-0,16	Relatief	1,50	5,00	--
550	Maasdijk 123 2676AD Maasdijk [2]	0,20	Relatief	1,50	5,00	--
551	Maasdijk 78 2676AG Maasdijk [1]	0,56	Relatief	1,50	5,00	--
552	Maasdijk 78 2676AG Maasdijk [2]	0,76	Relatief	1,50	5,00	--
553	Maasdijk 78 2676AG Maasdijk [3]	1,19	Relatief	1,50	5,00	--
554	Maasdijk 80 2676AG Maasdijk [1]	1,20	Relatief	1,50	5,00	--
555	Maasdijk 80 2676AG Maasdijk [2]	0,98	Relatief	1,50	5,00	--
556	Maasdijk 80 2676AG Maasdijk [9]	0,55	Relatief	1,50	5,00	--
557	Maasdijk 41 A 2676AB Maasdijk [1]	0,26	Relatief	1,50	5,00	8,00
558	Maasdijk 41 A 2676AB Maasdijk [2]	0,26	Relatief	1,50	5,00	8,00
559	Maasdijk 41 A 2676AB Maasdijk [3]	0,26	Relatief	1,50	5,00	8,00
560	Maasdijk 41 2676AB Maasdijk [1]	0,26	Relatief	1,50	5,00	8,00
561	Maasdijk 41 2676AB Maasdijk [2]	0,26	Relatief	1,50	5,00	--
562	Maasdijk 41 2676AB Maasdijk [3]	0,26	Relatief	1,50	5,00	8,00
563	Willem III straat 22 2676AN Maasdijk [1]	0,48	Relatief	1,50	5,00	8,00
564	Willem III straat 22 2676AN Maasdijk [4]	0,52	Relatief	1,50	5,00	8,00
565	Willem III straat 22 2676AN Maasdijk [5]	0,53	Relatief	1,50	5,00	8,00
566	Trompstraat 22 2676XJ Maasdijk [3]	1,29	Relatief	1,50	5,00	--
567	Korte Kruisweg 17 2676XK Maasdijk [1]	1,21	Relatief	1,50	5,00	--
568	Korte Kruisweg 17 2676XK Maasdijk [2]	1,17	Relatief	1,50	5,00	--
569	Maasdijk 139 2676AD Maasdijk [4]	0,11	Relatief	1,50	5,00	--
570	Maasdijk 45 2676AB Maasdijk [1]	0,26	Relatief	1,50	5,00	8,00
571	Maasdijk 45 2676AB Maasdijk [2]	0,26	Relatief	1,50	5,00	8,00
572	Maasdijk 43 2676AB Maasdijk [1]	0,26	Relatief	1,50	5,00	8,00
573	Maasdijk 43 2676AB Maasdijk [2]	0,26	Relatief	1,50	5,00	8,00
574	Maasdijk 43 2676AB Maasdijk [3]	0,26	Relatief	1,50	5,00	8,00
575	Oranjewerf 66 2676TB Maasdijk [2]	0,80	Relatief	1,50	5,00	--
576	Waldeck Pyrmontstraat 11 2676AP Maasdijk [1]	0,66	Relatief	1,50	5,00	--
577	Waldeck Pyrmontstraat 11 2676AP Maasdijk [3]	0,62	Relatief	1,50	5,00	--
578	Waldeck Pyrmontstraat 11 2676AP Maasdijk [4]	0,63	Relatief	1,50	5,00	--

Model: 2030 Plan
Groep: (hoofdgroep)
Lijst van Toetspunten, voor rekenmethode Wegverkeerslawaai - RMW-2012

Naam	Hoogte D	Hoogte E	Hoogte F	Gevel
515	--	--	--	Ja
516	--	--	--	Ja
517	--	--	--	Ja
518	--	--	--	Ja
519	--	--	--	Ja
520	--	--	--	Ja
521	--	--	--	Ja
522	--	--	--	Ja
523	--	--	--	Ja
524	--	--	--	Ja
525	--	--	--	Ja
526	--	--	--	Ja
527	--	--	--	Ja
528	--	--	--	Ja
529	--	--	--	Ja
530	--	--	--	Ja
531	--	--	--	Ja
532	--	--	--	Ja
533	--	--	--	Ja
534	--	--	--	Ja
535	--	--	--	Ja
536	--	--	--	Ja
537	--	--	--	Ja
538	--	--	--	Ja
539	--	--	--	Ja
540	--	--	--	Ja
541	--	--	--	Ja
542	--	--	--	Ja
543	--	--	--	Ja
544	--	--	--	Ja
545	--	--	--	Ja
546	--	--	--	Ja
547	--	--	--	Ja
548	--	--	--	Ja
549	--	--	--	Ja
550	--	--	--	Ja
551	--	--	--	Ja
552	--	--	--	Ja
553	--	--	--	Ja
554	--	--	--	Ja
555	--	--	--	Ja
556	--	--	--	Ja
557	--	--	--	Ja
558	--	--	--	Ja
559	--	--	--	Ja
560	--	--	--	Ja
561	--	--	--	Ja
562	--	--	--	Ja
563	--	--	--	Ja
564	--	--	--	Ja
565	--	--	--	Ja
566	--	--	--	Ja
567	--	--	--	Ja
568	--	--	--	Ja
569	--	--	--	Ja
570	--	--	--	Ja
571	--	--	--	Ja
572	--	--	--	Ja
573	--	--	--	Ja
574	--	--	--	Ja
575	--	--	--	Ja
576	--	--	--	Ja
577	--	--	--	Ja
578	--	--	--	Ja

Model: 2030 Plan
Groep: (hoofdgroep)
Lijst van Toetspunten, voor rekenmethode Wegverkeerslawaai - RMW-2012

Naam	Omschr.	Maaiveld	Hdef.	Hoogte A	Hoogte B	Hoogte C
579	Oranjewerf 62 2676TB Maasdijk [1]	0,76	Relatief	1,50	5,00	--
580	Willem III straat 25 2676AN Maasdijk [1]	0,51	Relatief	1,50	5,00	--
581	Trompstraat 20 2676XJ Maasdijk [1]	1,29	Relatief	1,50	5,00	--
582	Waldeck Pyrmontstraat 9 2676AP Maasdijk [1]	0,61	Relatief	1,50	5,00	--
583	Oranjewerf 60 2676TB Maasdijk [1]	0,74	Relatief	1,50	5,00	--
584	Waldeck Pyrmontstraat 7 2676AP Maasdijk [1]	0,55	Relatief	1,50	5,00	--
585	Oranjewerf 58 2676TB Maasdijk [1]	0,72	Relatief	1,50	5,00	--
586	Trompstraat 14 2676XJ Maasdijk [1]	1,22	Relatief	1,50	5,00	--
587	Willem III straat 7 2676AM Maasdijk [1]	0,44	Relatief	1,50	5,00	--
588	Willem III straat 7 2676AM Maasdijk [2]	0,45	Relatief	1,50	5,00	--
589	Willem III straat 7 2676AM Maasdijk [4]	0,45	Relatief	1,50	5,00	--
590	Willem III straat 6 2676AM Maasdijk [1]	0,45	Relatief	1,50	5,00	--
591	Oranjewerf 54 2676TB Maasdijk [1]	0,67	Relatief	1,50	5,00	--
592	Oranjewerf 52 2676TB Maasdijk [1]	0,64	Relatief	1,50	5,00	--
593	Trompstraat 12 2676XJ Maasdijk [1]	1,12	Relatief	1,50	5,00	--
594	Trompstraat 10 2676XJ Maasdijk [1]	1,03	Relatief	1,50	5,00	--
597	Oranjewerf 90 2676TC Maasdijk [3]	1,31	Relatief	1,50	5,00	--
598	Oranjewerf 90 2676TC Maasdijk [6]	1,20	Relatief	1,50	5,00	--
599	Oranjewerf 90 2676TC Maasdijk [15]	1,42	Relatief	1,50	5,00	--
600	Oudecampsweg 30 A 2678KP De Lier [1]	0,00	Relatief	1,50	5,00	--
601	Hooflaan 17 2678KM De Lier [2]	0,19	Relatief	1,50	5,00	--
602	Hooflaan 21 2678KM De Lier [2]	0,31	Relatief	1,50	5,00	--
603	Oudecampsweg 26 2678KP De Lier [2]	0,00	Relatief	1,50	5,00	--
604	Oudecampsweg 26 2678KP De Lier [4]	0,00	Relatief	1,50	5,00	--
605	Hooflaan 15 2678KM De Lier [4]	0,13	Relatief	1,50	5,00	--
606	Hooflaan 16 2678KM De Lier [2]	0,27	Relatief	1,50	5,00	--
607	Oudecampsweg 24 2678KP De Lier [8]	0,00	Relatief	1,50	5,00	--
608	Oudecampsweg 24 A 2678KP De Lier [5]	0,00	Relatief	1,50	5,00	--
609	Oudecampsweg 28 2678KP De Lier [2]	0,00	Relatief	1,50	5,00	--
610	Oudecampsweg 28 2678KP De Lier [3]	0,00	Relatief	1,50	5,00	--
611	Oudecampsweg 35 D 2678NN De Lier [13]	0,00	Relatief	1,50	5,00	--
612	Oudecampsweg 35 D 2678NN De Lier [14]	0,00	Relatief	1,50	5,00	--
613	Laan van Poot 6 2678LG De Lier [3]	-0,26	Relatief	1,50	5,00	--
614	Laan van Binnendijk 11 2678KL De Lier [3]	-0,15	Relatief	1,50	5,00	--
615	Laan van Binnendijk 9 2678KL De Lier [1]	-0,35	Relatief	1,50	5,00	--
616	Laan van Binnendijk 8 2678KL De Lier [8]	0,04	Relatief	1,50	5,00	--
617	Laan van Binnendijk 6 2678KL De Lier [1]	-0,08	Relatief	1,50	5,00	--
618	Laan van Binnendijk 3 2678KL De Lier [4]	-0,30	Relatief	1,50	5,00	--
619	Laan van Binnendijk 7 A 2678KL De Lier [9]	-0,36	Relatief	1,50	5,00	--
620	Hooflaan 19 2678KM De Lier [2]	0,25	Relatief	1,50	5,00	--
621	Oudecampsweg 22 A 2678KP De Lier [3]	0,00	Relatief	1,50	5,00	--
622	Laan van Binnendijk 7 2678KL De Lier [1]	-0,34	Relatief	1,50	5,00	--
623	Oudecampsweg 35 F 2678NN De Lier [5]	0,00	Relatief	1,50	5,00	--
624	Trompstraat 5 2676XH Maasdijk [27]	0,95	Relatief	1,50	5,00	--
625	Trompstraat 5 2676XH Maasdijk [28]	0,91	Relatief	1,50	5,00	--
626	Trompstraat 5 2676XH Maasdijk [29]	0,85	Relatief	1,50	5,00	--
627	Kleine Hei 5 2676AJ Maasdijk [1]	0,26	Relatief	1,50	5,00	8,00
628	Kleine Hei 5 2676AJ Maasdijk [4]	0,26	Relatief	1,50	5,00	8,00
629	Kleine Hei 5 2676AJ Maasdijk [7]	0,26	Relatief	1,50	5,00	8,00
630	Kleine Hei 5 2676AJ Maasdijk [9]	0,26	Relatief	1,50	5,00	8,00
631	Verkadestraat 3 2676AL Maasdijk [1]	0,30	Relatief	1,50	5,00	8,00
632	Maasdijk 107 2676AC Maasdijk [2]	0,22	Relatief	1,50	5,00	--
633	Maasdijk 109 2676AC Maasdijk [2]	0,20	Relatief	1,50	5,00	--
634	Maasdijk 111 2676AD Maasdijk [2]	0,08	Relatief	1,50	5,00	--
635	Maasdijk 115 2676AD Maasdijk [2]	-0,09	Relatief	1,50	5,00	--
636	Maasdijk 117 2676AD Maasdijk [2]	-0,12	Relatief	1,50	5,00	--
637	Maasdijk 37 2676AA Maasdijk [2]	0,74	Relatief	1,50	5,00	8,00
638	Oranjesluisweg 26	0,06	Relatief	1,50	5,00	--
639	Blauwhek 29	0,00	Relatief	1,50	5,00	8,00
640	Kleine Hei 2	0,81	Relatief	1,50	5,00	8,00
641	Maasdijk 27 (nieuwe woning)	0,88	Relatief	1,50	5,00	8,00
642	Maasdijk 27 (nieuwe woning)	0,88	Relatief	1,50	5,00	8,00
643	Maasdijk 33a	0,88	Relatief	1,50	5,00	8,00
644	Maasdijk 33a	0,88	Relatief	1,50	5,00	8,00

Model: 2030 Plan
Groep: (hoofdgroep)
Lijst van Toetspunten, voor rekenmethode Wegverkeerslawaai - RMW-2012

Naam	Hoogte D	Hoogte E	Hoogte F	Gevel
579	--	--	--	Ja
580	--	--	--	Ja
581	--	--	--	Ja
582	--	--	--	Ja
583	--	--	--	Ja
584	--	--	--	Ja
585	--	--	--	Ja
586	--	--	--	Ja
587	--	--	--	Ja
588	--	--	--	Ja
589	--	--	--	Ja
590	--	--	--	Ja
591	--	--	--	Ja
592	--	--	--	Ja
593	--	--	--	Ja
594	--	--	--	Ja
597	--	--	--	Ja
598	--	--	--	Ja
599	--	--	--	Ja
600	--	--	--	Ja
601	--	--	--	Ja
602	--	--	--	Ja
603	--	--	--	Ja
604	--	--	--	Ja
605	--	--	--	Ja
606	--	--	--	Ja
607	--	--	--	Ja
608	--	--	--	Ja
609	--	--	--	Ja
610	--	--	--	Ja
611	--	--	--	Ja
612	--	--	--	Ja
613	--	--	--	Ja
614	--	--	--	Ja
615	--	--	--	Ja
616	--	--	--	Ja
617	--	--	--	Ja
618	--	--	--	Ja
619	--	--	--	Ja
620	--	--	--	Ja
621	--	--	--	Ja
622	--	--	--	Ja
623	--	--	--	Ja
624	--	--	--	Ja
625	--	--	--	Ja
626	--	--	--	Ja
627	--	--	--	Ja
628	--	--	--	Ja
629	--	--	--	Ja
630	--	--	--	Ja
631	--	--	--	Ja
632	--	--	--	Ja
633	--	--	--	Ja
634	--	--	--	Ja
635	--	--	--	Ja
636	--	--	--	Ja
637	--	--	--	Ja
638	--	--	--	Ja
639	--	--	--	Ja
640	--	--	--	Ja
641	--	--	--	Ja
642	--	--	--	Ja
643	--	--	--	Ja
644	--	--	--	Ja

Model: 2030 Plan
Groep: (hoofdgroep)
Lijst van Toetspunten, voor rekenmethode Wegverkeerslawaai - RMW-2012

Naam	Omschr.	Maaiveld	Hdef.	Hoogte A	Hoogte B	Hoogte C
645	Maasdijk 37a	0,26	Relatief	1,50	5,00	8,00
646	Maasdijk 37a	0,55	Relatief	1,50	5,00	8,00
647	Maasdijk 39a	0,26	Relatief	1,50	5,00	8,00
648	Maasdijk 39a	0,26	Relatief	1,50	5,00	8,00
649	Kleine Hei	0,26	Relatief	1,50	5,00	8,00
650	Kleine Hei	0,26	Relatief	1,50	5,00	8,00
651	Maasdijk 37	0,80	Relatief	1,50	5,00	8,00
652	Verkadestraat 22 2676AL Maasdijk [2]	0,26	Relatief	1,50	5,00	--
653	Verkadestraat 14 2676AL Maasdijk [1]	0,26	Relatief	1,50	5,00	--
654	Verkadestraat 10 2676AL Maasdijk [1]	0,26	Relatief	1,50	5,00	--
655	Verkadestraat 13 2676AL Maasdijk [1]	0,37	Relatief	1,50	5,00	--
656	Verkadestraat 17 2676AL Maasdijk [1]	0,26	Relatief	1,50	5,00	--
657	Verkadestraat 23 2676AL Maasdijk [1]	0,26	Relatief	1,50	5,00	--
658	Kleine Hei 3 2676AJ Maasdijk [1]	0,67	Relatief	1,50	5,00	8,00
659	Maasdijk 68 2676AG Maasdijk [2]	0,44	Relatief	1,50	5,00	--
660	Laan van Vijverberg 23	0,18	Relatief	1,50	5,00	--
661	Laan van Binnendijk 5	0,21	Relatief	1,50	5,00	--
662	Laan van Binnendijk 13	-0,07	Relatief	1,50	5,00	--
663	Oranjesluisweg 7	0,47	Relatief	1,50	5,00	--
664	Oranjesluisweg 3	-0,46	Relatief	1,50	5,00	--
665	Maasdijk 35a	0,86	Relatief	1,50	5,00	8,00
666	Maasdijk 35a	0,93	Relatief	1,50	5,00	8,00
667	Maasdijk 35a	0,85	Relatief	1,50	5,00	8,00
668	Maasdijk 35a	0,95	Relatief	1,50	5,00	8,00
669	Willem III straat 25 2676AN Maasdijk [1]	0,48	Relatief	1,50	5,00	--
670	Willem III straat 9	0,44	Relatief	1,50	5,00	--
671	Willem III straat 9	0,45	Relatief	1,50	5,00	--
672	Willem III straat 9	0,45	Relatief	1,50	5,00	--
673	Willem III straat 9	0,44	Relatief	1,50	5,00	--
674	Pettendijk 1	0,52	Relatief	1,50	5,00	--
675	Waldeck Pyrmontstraat 3 2676AP Maasdijk [1]	0,45	Relatief	5,00	--	--
676	Waldeck Pyrmontstraat 5 2676AP Maasdijk [1]	0,48	Relatief	1,50	5,00	--
677	Waldeck Pyrmontstraat 7 2676AP Maasdijk [1]	0,55	Relatief	1,50	5,00	--
678	Waldeck Pyrmontstraat 3 2676AP Maasdijk [1]	0,45	Relatief	5,00	--	--
679	Nieuw	0,14	Relatief	1,50	5,00	8,00
680	Nieuw	0,25	Relatief	1,50	5,00	8,00
681	Korte Kruisweg 1 2676XK Maasdijk [5]	1,09	Relatief	5,00	--	--
682	Korte Kruisweg 1 2676XK Maasdijk [5]	1,11	Relatief	5,00	--	--
683	Galgeweg 80 2671MT Naaldwijk [4]	0,00	Eigen waarde	1,50	5,00	--
684	Galgeweg 49 2671MT Naaldwijk [3]	0,00	Eigen waarde	1,50	5,00	--
685	Galgeweg 47 A 2671MT Naaldwijk [3]	0,00	Eigen waarde	1,50	5,00	--
686	Galgeweg 78 2671MS Naaldwijk [6]	0,00	Eigen waarde	1,50	5,00	--
687	Galgeweg 74 2671MS Naaldwijk [4]	0,00	Eigen waarde	1,50	5,00	--
688	Galgeweg 72 2671MS Naaldwijk [1]	0,00	Eigen waarde	1,50	5,00	--
689	Galgeweg 64	0,00	Relatief	1,50	5,00	--
690	Galgeweg 68	0,00	Relatief	1,50	5,00	--
691	St Jorispad 2	0,00	Relatief	1,50	5,00	--
692	Galgeweg 41	0,00	Relatief	1,50	5,00	--
693	Galgeweg 43	0,00	Relatief	1,50	5,00	--

Model: 2030 Plan
Groep: (hoofdgroep)
Lijst van Toetspunten, voor rekenmethode Wegverkeerslawaai - RMW-2012

Naam	Hoogte D	Hoogte E	Hoogte F	Gevel
645	--	--	--	Ja
646	--	--	--	Ja
647	--	--	--	Ja
648	--	--	--	Ja
649	--	--	--	Ja
650	--	--	--	Ja
651	--	--	--	Ja
652	--	--	--	Ja
653	--	--	--	Ja
654	--	--	--	Ja
655	--	--	--	Ja
656	--	--	--	Ja
657	--	--	--	Ja
658	--	--	--	Ja
659	--	--	--	Ja
660	--	--	--	Ja
661	--	--	--	Ja
662	--	--	--	Ja
663	--	--	--	Ja
664	--	--	--	Ja
665	--	--	--	Ja
666	--	--	--	Ja
667	--	--	--	Ja
668	--	--	--	Ja
669	--	--	--	Ja
670	--	--	--	Ja
671	--	--	--	Ja
672	--	--	--	Ja
673	--	--	--	Ja
674	--	--	--	Ja
675	--	--	--	Ja
676	--	--	--	Ja
677	--	--	--	Ja
678	--	--	--	Ja
679	--	--	--	Ja
680	--	--	--	Ja
681	--	--	--	Ja
682	--	--	--	Ja
683	--	--	--	Ja
684	--	--	--	Ja
685	--	--	--	Ja
686	--	--	--	Ja
687	--	--	--	Ja
688	--	--	--	Ja
689	--	--	--	Ja
690	--	--	--	Ja
691	--	--	--	Ja
692	--	--	--	Ja
693	--	--	--	Ja

BIJLAGE 3. BEREKENINGSRESULTATEN

Rapport: Resultatentabel
Model: 2017
LAeq totaalresultaten voor toetspunten
Groep: Honderdland
Groepsreductie: Nee

Naam Toetspunt	Omschrijving	Hoogte	Dag	Avond	Nacht	Lden
001_A	Maasdijk 2 2676AE Maasdijk [13]	1,50	6,11	0,65	-4,09	5,97
001_B	Maasdijk 2 2676AE Maasdijk [13]	5,00	10,10	4,69	-0,09	9,97
002_A	Groeneweg 177 2691MN 's-Gravenzande [4]	1,50	5,92	0,59	-4,27	5,80
002_B	Groeneweg 177 2691MN 's-Gravenzande [4]	5,00	8,72	3,51	-1,46	8,63
003_A	Maasdijk 226 2691NZ 's-Gravenzande [1]	1,50	6,99	1,72	-3,20	6,88
003_B	Maasdijk 226 2691NZ 's-Gravenzande [1]	5,00	6,49	1,24	-3,69	6,39
004_A	Groeneweg 76 2691MR 's-Gravenzande [6]	1,50	3,07	-2,50	-7,13	2,91
004_B	Groeneweg 76 2691MR 's-Gravenzande [6]	5,00	2,43	-3,07	-7,77	2,28
005_A	Groeneweg 179 2691MN 's-Gravenzande [2]	1,50	4,23	-1,23	-5,96	4,09
006_A	Oranjesluisweg 5 2671NB Naaldwijk [1]	1,50	7,61	2,04	-2,58	7,46
006_B	Oranjesluisweg 5 2671NB Naaldwijk [1]	5,00	14,46	9,26	4,28	14,37
007_A	Oranjesluisweg 4 2671NB Naaldwijk [1]	1,50	13,35	7,98	3,18	13,23
007_B	Oranjesluisweg 4 2671NB Naaldwijk [1]	5,00	19,06	13,83	8,89	18,97
008_A	Sint Jorispad 38 A 2671NA Naaldwijk [1]	1,50	10,09	4,66	-0,10	9,96
008_B	Sint Jorispad 38 A 2671NA Naaldwijk [1]	5,00	11,86	6,47	1,67	11,73
009_A	Oranjesluisweg 16 2671NB Naaldwijk [1]	1,50	10,64	5,27	0,46	10,52
009_B	Oranjesluisweg 16 2671NB Naaldwijk [1]	5,00	16,39	11,13	6,22	16,29
010_A	Oranjesluisweg 6 2671NB Naaldwijk [1]	1,50	17,16	12,01	7,00	17,08
010_B	Oranjesluisweg 6 2671NB Naaldwijk [1]	5,00	21,59	16,40	11,42	21,50
011_A	Oranjesluisweg 14 2671NB Naaldwijk [6]	1,50	10,68	5,27	0,49	10,55
011_B	Oranjesluisweg 14 2671NB Naaldwijk [6]	5,00	16,36	11,08	6,19	16,26
012_A	Oranjesluisweg 2 2671NB Naaldwijk [3]	1,50	10,53	5,02	0,35	10,39
012_B	Oranjesluisweg 2 2671NB Naaldwijk [3]	5,00	16,86	11,68	6,70	16,78
013_A	Galgeweg 86 2671MT Naaldwijk [1]	1,50	13,61	8,38	3,45	13,52
013_B	Galgeweg 86 2671MT Naaldwijk [1]	5,00	16,87	11,65	6,71	16,78
014_A	Galgeweg 51 2671MT Naaldwijk [1]	1,50	16,20	11,23	6,04	16,15
014_B	Galgeweg 51 2671MT Naaldwijk [1]	5,00	18,47	13,30	8,30	18,39
015_A	Oranjesluisweg 13 A 2676NA Maasdijk [1]	1,50	3,40	-2,15	-6,80	3,25
015_B	Oranjesluisweg 13 A 2676NA Maasdijk [1]	5,00	9,08	3,81	-1,10	8,98
016_A	Oranjesluisweg 11 2676NA Maasdijk [1]	1,50	7,83	2,64	-2,35	7,74
016_B	Oranjesluisweg 11 2676NA Maasdijk [1]	5,00	9,65	4,38	-0,53	9,55
017_A	Blauwhek 5 A 2676NB Maasdijk [1]	1,50	13,02	7,60	2,84	12,89
017_B	Blauwhek 5 A 2676NB Maasdijk [1]	5,00	16,67	11,39	6,50	16,57
018_A	Blauwhek 2 2676NB Maasdijk [6]	1,50	6,98	1,49	-3,21	6,84
018_B	Blauwhek 2 2676NB Maasdijk [6]	5,00	12,83	7,63	2,65	12,74
019_A	Blauwhek 1 2676NB Maasdijk [7]	1,50	9,61	4,26	-0,57	9,49
019_B	Blauwhek 1 2676NB Maasdijk [7]	5,00	11,88	6,44	1,70	11,75
020_A	Oranjesluisweg 24 2691MS 's-Gravenzande [2]	1,50	7,52	2,07	-2,67	7,38
020_B	Oranjesluisweg 24 2691MS 's-Gravenzande [2]	5,00	10,57	5,11	0,38	10,43
021_A	Groeneweg 76 A 2691MR 's-Gravenzande [8]	1,50	5,14	-0,30	-5,05	5,01
021_B	Groeneweg 76 A 2691MR 's-Gravenzande [8]	5,00	8,33	2,98	-1,86	8,21
022_A	Groeneweg 78 2691MR 's-Gravenzande [2]	1,50	8,34	3,23	-1,83	8,27
022_B	Groeneweg 78 2691MR 's-Gravenzande [2]	5,00	10,20	4,99	0,02	10,11
023_A	Leeweg 67 2678KE De Lier [3]	1,50	9,56	4,17	-0,63	9,43
023_B	Leeweg 67 2678KE De Lier [3]	5,00	14,97	9,83	4,80	14,89
024_A	Leeweg 57 2678KE De Lier [2]	1,50	6,47	1,00	-3,72	6,33
024_B	Leeweg 57 2678KE De Lier [2]	5,00	9,22	3,77	-0,97	9,08
025_A	Leeweg 61 A 2678KE De Lier [2]	1,50	8,78	3,48	-1,40	8,67
025_B	Leeweg 61 A 2678KE De Lier [2]	5,00	11,82	6,54	1,65	11,72
026_A	Leeweg 55 2678KE De Lier [2]	1,50	6,76	1,31	-3,44	6,62
026_B	Leeweg 55 2678KE De Lier [2]	5,00	9,44	4,03	-0,75	9,31
027_A	Leeweg 59 2678KE De Lier [4]	1,50	9,14	3,76	-1,05	9,02
027_B	Leeweg 59 2678KE De Lier [4]	5,00	12,53	7,24	2,35	12,42
028_A	Leeweg 79 2678KE De Lier [1]	1,50	11,72	6,38	1,55	11,61
028_B	Leeweg 79 2678KE De Lier [1]	5,00	16,97	11,96	6,82	16,92
029_A	Leeweg 79 2678KE De Lier [3]	1,50	6,20	0,72	-3,99	6,06
029_B	Leeweg 79 2678KE De Lier [3]	5,00	8,79	3,27	-1,40	8,64
030_A	Leeweg 79 2678KE De Lier [4]	1,50	10,31	4,83	0,13	10,17
030_B	Leeweg 79 2678KE De Lier [4]	5,00	13,60	8,10	3,42	13,46

Alle getoonde dB-waarden zijn A-gewogen

Rapport: Resultatentabel
Model: 2017
LAeq totaalresultaten voor toetspunten
Groep: Honderdland
Groepsreductie: Nee

Naam Toetspunt	Omschrijving	Hoogte	Dag	Avond	Nacht	Lden
031_A	Sint Jorispad 36 2671NA Naaldwijk [5]	1,50	10,43	5,03	0,24	10,30
031_B	Sint Jorispad 36 2671NA Naaldwijk [5]	5,00	14,92	9,69	4,75	14,83
032_A	Sint Jorispad 38 2671NA Naaldwijk [2]	1,50	10,48	5,11	0,29	10,36
032_B	Sint Jorispad 38 2671NA Naaldwijk [2]	5,00	14,72	9,54	4,55	14,63
033_A	Sint Jorispad 42 2671NA Naaldwijk [3]	1,50	7,75	2,27	-2,44	7,61
034_A	Oranjesluisweg 18 2671NB Naaldwijk [5]	1,50	11,30	5,91	1,12	11,18
034_B	Oranjesluisweg 18 2671NB Naaldwijk [5]	5,00	14,01	8,64	3,83	13,89
035_A	Oranjesluisweg 22 2671NB Naaldwijk [1]	1,50	9,48	4,01	-0,71	9,34
035_B	Oranjesluisweg 22 2671NB Naaldwijk [1]	5,00	13,43	8,16	3,25	13,33
036_A	Oranjesluisweg 13 2676NA Maasdijk [1]	1,50	4,32	-1,10	-5,87	4,19
036_B	Oranjesluisweg 13 2676NA Maasdijk [1]	5,00	8,24	2,89	-1,95	8,12
037_A	Blauwhek 5 2676NB Maasdijk [3]	1,50	9,53	4,03	-0,67	9,38
037_B	Blauwhek 5 2676NB Maasdijk [3]	5,00	15,80	10,58	5,63	15,71
038_A	Blauwhek 3 2676NB Maasdijk [1]	1,50	13,06	8,04	2,90	13,00
038_B	Blauwhek 3 2676NB Maasdijk [1]	5,00	14,50	9,37	4,34	14,43
039_A	Oranjesluisweg 30 2691MS 's-Gravenzande [1]	1,50	6,60	1,22	-3,58	6,48
039_B	Oranjesluisweg 30 2691MS 's-Gravenzande [1]	5,00	9,58	4,15	-0,60	9,45
040_A	Oranjesluisweg 28 2691MS 's-Gravenzande [2]	1,50	6,41	1,00	-3,78	6,28
040_B	Oranjesluisweg 28 2691MS 's-Gravenzande [2]	5,00	9,47	4,04	-0,71	9,34
041_A	Leeweg 48 2678KH De Lier [1]	1,50	7,95	2,48	-2,23	7,81
041_B	Leeweg 48 2678KH De Lier [1]	5,00	10,49	5,02	0,31	10,35
042_A	Leeweg 46 2678KH De Lier [1]	1,50	11,93	6,91	1,77	11,87
042_B	Leeweg 46 2678KH De Lier [1]	5,00	12,06	6,60	1,88	11,93
043_A	Leeweg 63 2678KE De Lier [1]	1,50	1,99	-3,57	-8,20	1,84
043_B	Leeweg 63 2678KE De Lier [1]	5,00	3,66	-2,00	-6,55	3,49
044_A	Leeweg 63 2678KE De Lier [3]	1,50	8,96	3,57	-1,22	8,84
044_B	Leeweg 63 2678KE De Lier [3]	5,00	13,54	8,29	3,37	13,44
045_A	Leeweg 49 2678KE De Lier [3]	1,50	6,61	1,19	-3,57	6,48
045_B	Leeweg 49 2678KE De Lier [3]	5,00	10,52	5,11	0,35	10,40
046_A	Leeweg 49 A 2678KE De Lier [1]	1,50	8,64	3,18	-1,54	8,51
046_B	Leeweg 49 A 2678KE De Lier [1]	5,00	12,65	7,20	2,47	12,52
047_A	Leeweg 47 2678KE De Lier [1]	1,50	4,98	-0,48	-5,21	4,84
047_B	Leeweg 47 2678KE De Lier [1]	5,00	8,59	3,16	-1,60	8,46
048_A	Leeweg 51 2678KE De Lier [7]	1,50	8,03	3,00	-2,13	7,97
048_B	Leeweg 51 2678KE De Lier [7]	5,00	10,76	5,72	0,59	10,70
049_A	Leeweg 53 2678KE De Lier [1]	1,50	1,64	-3,83	-8,55	1,50
049_B	Leeweg 53 2678KE De Lier [1]	5,00	5,72	0,24	-4,48	5,58
050_A	Leeweg 45 2678KE De Lier [4]	1,50	13,60	8,82	3,46	13,59
050_B	Leeweg 45 2678KE De Lier [4]	5,00	15,17	10,24	5,02	15,13
051_A	Leeweg 67 A 2678KE De Lier [4]	1,50	9,64	4,32	-0,54	9,53
051_B	Leeweg 67 A 2678KE De Lier [4]	5,00	14,14	9,21	3,99	14,10
052_A	Laan van Vijverberg 17 2678LD De Lier [8]	1,50	14,11	8,87	3,94	14,01
052_B	Laan van Vijverberg 17 2678LD De Lier [8]	5,00	20,73	15,77	10,58	20,69
053_A	Tuindersweg 7 A 2676BD Maasdijk [8]	1,50	9,28	3,94	-0,91	9,16
053_B	Tuindersweg 7 A 2676BD Maasdijk [8]	5,00	10,22	4,94	0,04	10,11
054_A	Tuindersweg 16 2676BH Maasdijk [3]	1,50	11,12	5,92	0,95	11,03
054_B	Tuindersweg 16 2676BH Maasdijk [3]	5,00	12,04	6,86	1,87	11,95
055_A	Maasdijk 4 2676AE Maasdijk [2]	1,50	9,23	3,91	-0,96	9,12
055_B	Maasdijk 4 2676AE Maasdijk [2]	5,00	11,59	6,36	1,41	11,49
056_A	Maasdijk 4 2676AE Maasdijk [6]	1,50	8,10	2,66	-2,08	7,97
056_B	Maasdijk 4 2676AE Maasdijk [6]	5,00	10,23	4,98	0,05	10,13
057_A	Maasdijk 6 2676AE Maasdijk [1]	1,50	9,86	4,53	-0,33	9,74
057_B	Maasdijk 6 2676AE Maasdijk [1]	5,00	11,61	6,40	1,44	11,52
058_A	Maasdijk 6 2676AE Maasdijk [7]	1,50	7,91	2,47	-2,29	7,77
058_B	Maasdijk 6 2676AE Maasdijk [7]	5,00	8,84	3,45	-1,36	8,71
059_A	Maasdijk 6 2676AE Maasdijk [12]	1,50	9,62	4,23	-0,56	9,50
059_B	Maasdijk 6 2676AE Maasdijk [12]	5,00	11,72	6,47	1,54	11,62
060_A	Tuindersweg 7 2676BD Maasdijk [4]	1,50	8,32	2,85	-1,88	8,18
060_B	Tuindersweg 7 2676BD Maasdijk [4]	5,00	9,61	4,22	-0,57	9,49

Alle getoonde dB-waarden zijn A-gewogen

Rapport: Resultatentabel
Model: 2017
LAeq totaalresultaten voor toetspunten
Groep: Honderdland
Groepsreductie: Nee

Naam Toetspunt	Omschrijving	Hoogte	Dag	Avond	Nacht	Lden
061_A	Tuindersweg 7 2676BD Maasdijk [5]	1,50	6,93	1,45	-3,27	6,79
061_B	Tuindersweg 7 2676BD Maasdijk [5]	5,00	9,35	3,96	-0,84	9,22
062_A	Tuindersweg 18 2676BH Maasdijk [8]	1,50	11,22	6,08	1,05	11,14
062_B	Tuindersweg 18 2676BH Maasdijk [8]	5,00	12,22	7,03	2,04	12,13
063_A	Tuindersweg 5 2676BD Maasdijk [5]	1,50	6,83	1,37	-3,36	6,69
063_B	Tuindersweg 5 2676BD Maasdijk [5]	5,00	8,77	3,34	-1,42	8,64
064_A	Tuindersweg 15 2676BD Maasdijk [6]	1,50	12,74	7,60	2,57	12,66
064_B	Tuindersweg 15 2676BD Maasdijk [6]	5,00	13,28	8,16	3,11	13,20
065_A	Tuindersweg 20 2676BH Maasdijk [5]	1,50	12,54	7,42	2,37	12,46
065_B	Tuindersweg 20 2676BH Maasdijk [5]	5,00	13,10	7,94	2,93	13,02
066_A	Prinsenlaan 2 2676VP Maasdijk [32]	1,50	13,28	8,01	3,11	13,18
066_B	Prinsenlaan 2 2676VP Maasdijk [32]	5,00	16,02	10,69	5,85	15,91
067_A	Maasdijk 145 2676AD Maasdijk [9]	1,50	20,43	15,17	10,26	20,33
067_B	Maasdijk 145 2676AD Maasdijk [9]	5,00	21,94	16,70	11,77	21,84
068_A	Maasdijk 106 2676AH Maasdijk [3]	1,50	12,28	6,81	2,10	12,14
068_B	Maasdijk 106 2676AH Maasdijk [3]	5,00	14,67	9,21	4,49	14,54
069_A	Maasdijk 108 2676AH Maasdijk [3]	1,50	13,53	8,22	3,35	13,42
069_B	Maasdijk 108 2676AH Maasdijk [3]	5,00	15,93	10,65	5,76	15,83
070_A	Maasdijk 108 2676AH Maasdijk [5]	1,50	17,64	12,57	7,47	17,57
070_B	Maasdijk 108 2676AH Maasdijk [5]	5,00	20,96	16,02	10,81	20,92
071_A	Maasdijk 39 2676AA Maasdijk [1]	1,50	14,68	9,45	4,50	14,58
071_B	Maasdijk 39 2676AA Maasdijk [1]	5,00	16,88	11,62	6,71	16,78
071_C	Maasdijk 39 2676AA Maasdijk [1]	8,00	17,83	12,63	7,66	17,74
072_A	Maasdijk 39 2676AA Maasdijk [2]	1,50	9,53	4,18	-0,66	9,41
072_B	Maasdijk 39 2676AA Maasdijk [2]	5,00	11,77	6,45	1,59	11,66
072_C	Maasdijk 39 2676AA Maasdijk [2]	8,00	12,31	6,92	2,13	12,19
073_A	Maasdijk 39 2676AA Maasdijk [4]	1,50	7,89	2,53	-2,30	7,77
073_B	Maasdijk 39 2676AA Maasdijk [4]	5,00	10,10	4,67	-0,08	9,97
073_C	Maasdijk 39 2676AA Maasdijk [4]	8,00	12,07	6,57	1,88	11,93
074_A	Maasdijk 39 2676AA Maasdijk [5]	1,50	14,27	9,01	4,09	14,17
074_B	Maasdijk 39 2676AA Maasdijk [5]	5,00	16,73	11,46	6,55	16,63
074_C	Maasdijk 39 2676AA Maasdijk [5]	8,00	17,94	12,79	7,77	17,86
075_A	Tuindersweg 22 B 2676BH Maasdijk [88]	1,50	12,04	6,82	1,86	11,94
075_B	Tuindersweg 22 B 2676BH Maasdijk [88]	5,00	13,14	7,94	2,96	13,05
076_A	Maasdijk 35 2676AA Maasdijk [1]	1,50	15,26	9,99	5,08	15,16
076_B	Maasdijk 35 2676AA Maasdijk [1]	5,00	16,66	11,36	6,48	16,55
076_C	Maasdijk 35 2676AA Maasdijk [1]	8,00	17,05	11,88	6,88	16,97
077_A	Maasdijk 35 2676AA Maasdijk [2]	1,50	13,55	8,29	3,37	13,45
077_B	Maasdijk 35 2676AA Maasdijk [2]	5,00	15,82	10,51	5,65	15,71
077_C	Maasdijk 35 2676AA Maasdijk [2]	8,00	16,43	11,07	6,25	16,31
078_A	Maasdijk 35 2676AA Maasdijk [5]	1,50	7,51	2,05	-2,68	7,37
078_B	Maasdijk 35 2676AA Maasdijk [5]	5,00	10,72	5,32	0,53	10,59
078_C	Maasdijk 35 2676AA Maasdijk [5]	8,00	10,68	5,24	0,49	10,55
079_A	Maasdijk 35 2676AA Maasdijk [6]	1,50	9,98	4,57	-0,21	9,85
079_B	Maasdijk 35 2676AA Maasdijk [6]	5,00	11,74	6,35	1,55	11,61
079_C	Maasdijk 35 2676AA Maasdijk [6]	8,00	12,69	7,44	2,51	12,59
080_A	Laan van Vijverberg 21 2678LD De Lier [4]	1,50	17,03	12,10	6,87	16,99
080_B	Laan van Vijverberg 21 2678LD De Lier [4]	5,00	22,91	17,84	12,76	22,85
081_A	Maasdijk 56 2676AG Maasdijk [1]	1,50	12,33	6,85	2,14	12,19
081_B	Maasdijk 56 2676AG Maasdijk [1]	5,00	14,05	8,66	3,87	13,93
082_A	Maasdijk 56 2676AG Maasdijk [3]	1,50	12,25	6,80	2,06	12,11
082_B	Maasdijk 56 2676AG Maasdijk [3]	5,00	14,93	9,58	4,75	14,81
083_A	Maasdijk 56 2676AG Maasdijk [4]	1,50	10,95	5,55	0,76	10,82
083_B	Maasdijk 56 2676AG Maasdijk [4]	5,00	12,77	7,32	2,58	12,63
084_A	Maasdijk 54 2676AG Maasdijk [1]	1,50	11,70	6,34	1,50	11,58
084_B	Maasdijk 54 2676AG Maasdijk [1]	5,00	13,54	8,13	3,35	13,41
085_A	Maasdijk 54 2676AG Maasdijk [2]	1,50	8,25	2,78	-1,95	8,11
085_B	Maasdijk 54 2676AG Maasdijk [2]	5,00	9,79	4,33	-0,40	9,65
086_A	Maasdijk 54 2676AG Maasdijk [3]	1,50	13,27	7,84	3,08	13,14

Alle getoonde dB-waarden zijn A-gewogen

Rapport: Resultatentabel
Model: 2017
LAeq totaalresultaten voor toetspunten
Groep: Honderdland
Groepsreductie: Nee

Naam Toetspunt	Omschrijving	Hoogte	Dag	Avond	Nacht	Lden
086_B	Maasdijk 54 2676AG Maasdijk [3]	5,00	15,39	10,19	5,22	15,30
087_A	Maasdijk 60 2676AG Maasdijk [1]	1,50	11,23	5,80	1,05	11,10
087_B	Maasdijk 60 2676AG Maasdijk [1]	5,00	13,84	8,38	3,65	13,70
088_A	Maasdijk 60 2676AG Maasdijk [2]	1,50	11,70	6,37	1,51	11,58
088_B	Maasdijk 60 2676AG Maasdijk [2]	5,00	13,90	8,69	3,72	13,81
089_A	Maasdijk 60 2676AG Maasdijk [3]	1,50	13,64	8,26	3,45	13,52
089_B	Maasdijk 60 2676AG Maasdijk [3]	5,00	15,93	10,68	5,76	15,83
090_A	Maasdijk 37 A 2676AA Maasdijk [3]	1,50	9,70	4,38	-0,49	9,59
090_B	Maasdijk 37 A 2676AA Maasdijk [3]	5,00	11,88	6,51	1,69	11,76
090_C	Maasdijk 37 A 2676AA Maasdijk [3]	8,00	12,14	6,78	1,96	12,02
091_A	Maasdijk 37 A 2676AA Maasdijk [4]	1,50	13,68	8,36	3,50	13,57
091_B	Maasdijk 37 A 2676AA Maasdijk [4]	5,00	16,40	11,09	6,22	16,29
091_C	Maasdijk 37 A 2676AA Maasdijk [4]	8,00	17,36	12,13	7,19	17,27
092_A	Maasdijk 37 2676AA Maasdijk [1]	1,50	14,23	8,94	4,05	14,12
092_B	Maasdijk 37 2676AA Maasdijk [1]	5,00	16,31	11,00	6,13	16,20
092_C	Maasdijk 37 2676AA Maasdijk [1]	8,00	17,26	12,01	7,09	17,16
093_A	Tuindersweg 41 2676BD Maasdijk [4]	1,50	9,87	4,54	-0,31	9,76
093_B	Tuindersweg 41 2676BD Maasdijk [4]	5,00	13,13	7,82	2,94	13,02
094_A	Tuindersweg 39 2676BD Maasdijk [4]	1,50	7,43	2,06	-2,77	7,30
094_B	Tuindersweg 39 2676BD Maasdijk [4]	5,00	10,48	5,06	0,29	10,35
095_A	Tuindersweg 37 A 2676BD Maasdijk [4]	1,50	9,89	4,61	-0,30	9,78
095_B	Tuindersweg 37 A 2676BD Maasdijk [4]	5,00	13,00	7,77	2,82	12,90
096_A	Tuindersweg 37 B 2676BD Maasdijk [3]	1,50	8,39	3,01	-1,80	8,27
096_B	Tuindersweg 37 B 2676BD Maasdijk [3]	5,00	12,12	6,76	1,93	12,00
097_A	Maasdijk 58 B 2676AG Maasdijk [1]	1,50	11,22	5,99	1,03	11,12
097_B	Maasdijk 58 B 2676AG Maasdijk [1]	5,00	13,16	7,85	2,97	13,05
098_A	Maasdijk 58 B 2676AG Maasdijk [5]	1,50	14,68	9,55	4,51	14,60
098_B	Maasdijk 58 B 2676AG Maasdijk [5]	5,00	16,99	11,86	6,82	16,91
099_A	Tuindersweg 31 2676BD Maasdijk [1]	1,50	9,16	3,79	-1,03	9,04
099_B	Tuindersweg 31 2676BD Maasdijk [1]	5,00	12,78	7,46	2,60	12,67
100_A	Tuindersweg 31 2676BD Maasdijk [2]	1,50	9,11	3,70	-1,08	8,98
100_B	Tuindersweg 31 2676BD Maasdijk [2]	5,00	12,98	7,58	2,79	12,85
101_A	Tuindersweg 31 2676BD Maasdijk [6]	1,50	9,97	4,56	-0,22	9,84
101_B	Tuindersweg 31 2676BD Maasdijk [6]	5,00	10,18	4,97	0,00	10,09
102_A	Tuindersweg 21 A 2676BD Maasdijk [8]	1,50	11,66	6,23	1,47	11,53
102_B	Tuindersweg 21 A 2676BD Maasdijk [8]	5,00	13,54	8,20	3,35	13,42
103_A	Tuindersweg 21 A 2676BD Maasdijk [10]	1,50	11,09	5,70	0,90	10,96
103_B	Tuindersweg 21 A 2676BD Maasdijk [10]	5,00	13,95	8,66	3,76	13,84
104_A	Tuindersweg 26 2676BH Maasdijk [1]	1,50	9,00	3,63	-1,19	8,88
104_B	Tuindersweg 26 2676BH Maasdijk [1]	5,00	13,09	7,90	2,92	13,00
105_A	Tuindersweg 26 2676BH Maasdijk [5]	1,50	10,70	5,64	0,52	10,63
105_B	Tuindersweg 26 2676BH Maasdijk [5]	5,00	10,79	5,68	0,61	10,71
106_A	Tuindersweg 26 2676BH Maasdijk [6]	1,50	13,00	7,90	2,84	12,93
106_B	Tuindersweg 26 2676BH Maasdijk [6]	5,00	15,36	10,29	5,20	15,30
107_A	Tuindersweg 23 2676BD Maasdijk [6]	1,50	12,38	7,07	2,20	12,27
107_B	Tuindersweg 23 2676BD Maasdijk [6]	5,00	14,85	9,74	4,68	14,78
108_A	Tuindersweg 29 2676BD Maasdijk [1]	1,50	11,68	6,29	1,50	11,56
108_B	Tuindersweg 29 2676BD Maasdijk [1]	5,00	14,33	9,09	4,15	14,23
109_A	Tuindersweg 29 2676BD Maasdijk [5]	1,50	10,55	5,21	0,35	10,43
109_B	Tuindersweg 29 2676BD Maasdijk [5]	5,00	10,02	4,82	-0,16	9,93
110_A	Tuindersweg 29 2676BD Maasdijk [6]	1,50	12,46	7,05	2,27	12,33
110_B	Tuindersweg 29 2676BD Maasdijk [6]	5,00	14,82	9,63	4,65	14,73
111_A	Tuindersweg 27 2676BD Maasdijk [2]	1,50	12,39	7,20	2,22	12,30
111_B	Tuindersweg 27 2676BD Maasdijk [2]	5,00	14,28	9,22	4,11	14,21
112_A	Tuindersweg 25 2676BD Maasdijk [4]	1,50	11,87	6,51	1,68	11,75
112_B	Tuindersweg 25 2676BD Maasdijk [4]	5,00	13,98	8,70	3,79	13,87
113_A	Tuindersweg 25 2676BD Maasdijk [6]	1,50	10,77	5,45	0,58	10,66
113_B	Tuindersweg 25 2676BD Maasdijk [6]	5,00	12,69	7,33	2,51	12,57
114_A	Tuindersweg 28 2676BH Maasdijk [4]	1,50	12,16	6,93	1,98	12,06

Alle getoonde dB-waarden zijn A-gewogen

Rapport: Resultatentabel
Model: 2017
LAeq totaalresultaten voor toetspunten
Groep: Honderdland
Groepsreductie: Nee

Naam Toetspunt	Omschrijving	Hoogte	Dag	Avond	Nacht	Lden
114_B	Tuindersweg 28 2676BH Maasdijk [4]	5,00	14,79	9,75	4,63	14,73
115_A	Tuindersweg 35 A 2676BD Maasdijk [8]	1,50	13,34	8,05	3,16	13,23
115_B	Tuindersweg 35 A 2676BD Maasdijk [8]	5,00	15,01	9,86	4,83	14,93
116_A	Nassaustraat 43 2676AX Maasdijk [11]	1,50	13,46	8,23	3,28	13,36
116_B	Nassaustraat 43 2676AX Maasdijk [11]	5,00	15,71	10,43	5,52	15,60
117_A	Tuindersweg 37 C 2676BD Maasdijk [1]	1,50	8,93	3,64	-1,26	8,82
117_B	Tuindersweg 37 C 2676BD Maasdijk [1]	5,00	12,72	7,38	2,54	12,61
118_A	Tuindersweg 24 A 2676BH Maasdijk [2]	1,50	10,60	5,26	0,42	10,49
118_B	Tuindersweg 24 A 2676BH Maasdijk [2]	5,00	13,24	7,93	3,07	13,13
119_A	Tuindersweg 24 A 2676BH Maasdijk [7]	1,50	10,16	4,79	-0,02	10,04
119_B	Tuindersweg 24 A 2676BH Maasdijk [7]	5,00	11,60	6,22	1,41	11,48
120_A	Tuindersweg 24 2676BH Maasdijk [10]	1,50	11,95	6,72	1,76	11,85
120_B	Tuindersweg 24 2676BH Maasdijk [10]	5,00	13,28	8,16	3,11	13,20
121_A	Tuindersweg 33 2676BD Maasdijk [7]	1,50	13,50	8,19	3,32	13,39
121_B	Tuindersweg 33 2676BD Maasdijk [7]	5,00	15,75	10,60	5,58	15,67
122_A	Prinses MÃ¡ximastraat 13 2676DZ Maasdijk [1]	1,50	13,57	8,31	3,39	13,47
122_B	Prinses MÃ¡ximastraat 13 2676DZ Maasdijk [1]	5,00	16,59	11,41	6,41	16,50
123_A	Prinses Margrietstraat 11 2676AV Maasdijk [2]	1,50	12,99	7,71	2,80	12,88
123_B	Prinses Margrietstraat 11 2676AV Maasdijk [2]	5,00	16,13	10,83	5,95	16,02
124_A	Prinses Margrietstraat 13 2676AV Maasdijk [3]	1,50	13,12	7,86	2,94	13,02
124_B	Prinses Margrietstraat 13 2676AV Maasdijk [3]	5,00	16,45	11,19	6,27	16,35
125_A	Prinses Wilhelminastraat 2 2676XT Maasdijk [1	1,50	14,19	9,04	4,02	14,11
125_B	Prinses Wilhelminastraat 2 2676XT Maasdijk [1	5,00	16,66	11,56	6,49	16,59
126_A	Tuindersweg 43 2676BD Maasdijk [2]	1,50	10,10	4,73	-0,08	9,98
126_B	Tuindersweg 43 2676BD Maasdijk [2]	5,00	13,99	8,66	3,81	13,88
127_A	Prinses Wilhelminastraat 6 2676XT Maasdijk [2	1,50	10,89	5,72	0,71	10,80
127_B	Prinses Wilhelminastraat 6 2676XT Maasdijk [2	5,00	12,48	7,23	2,30	12,38
128_A	Prinses MÃ¡ximastraat 9 2676DZ Maasdijk [1]	1,50	12,90	7,71	2,72	12,81
128_B	Prinses MÃ¡ximastraat 9 2676DZ Maasdijk [1]	5,00	16,27	11,22	6,11	16,21
129_A	Prinses MÃ¡ximastraat 9 2676DZ Maasdijk [2]	1,50	10,89	5,65	0,72	10,79
129_B	Prinses MÃ¡ximastraat 9 2676DZ Maasdijk [2]	5,00	12,84	7,56	2,67	12,74
130_A	Waldeck Pyrmontstraat 33 2676AP Maasdijk [6]	1,50	8,61	3,39	-1,57	8,51
130_B	Waldeck Pyrmontstraat 33 2676AP Maasdijk [6]	5,00	11,74	6,55	1,56	11,65
131_A	Waldeck Pyrmontstraat 31 2676AP Maasdijk [1]	1,50	12,67	7,54	2,50	12,59
131_B	Waldeck Pyrmontstraat 31 2676AP Maasdijk [1]	5,00	13,15	7,96	2,97	13,06
132_A	Prinses Margrietstraat 14 2676AV Maasdijk [2]	1,50	10,17	4,97	-0,02	10,07
132_B	Prinses Margrietstraat 14 2676AV Maasdijk [2]	5,00	13,12	7,98	2,95	13,04
133_A	Prinses Margrietstraat 14 2676AV Maasdijk [3]	1,50	13,78	8,53	3,60	13,68
133_B	Prinses Margrietstraat 14 2676AV Maasdijk [3]	5,00	16,84	11,62	6,67	16,75
134_A	Maasdijk 52 2676AG Maasdijk [1]	1,50	13,50	8,08	3,31	13,37
134_B	Maasdijk 52 2676AG Maasdijk [1]	5,00	16,08	10,73	5,89	15,96
135_A	Maasdijk 52 2676AG Maasdijk [2]	1,50	11,01	5,83	0,84	10,92
135_B	Maasdijk 52 2676AG Maasdijk [2]	5,00	12,08	6,74	1,90	11,97
136_A	Maasdijk 52 2676AG Maasdijk [5]	1,50	10,20	4,92	0,01	10,09
136_B	Maasdijk 52 2676AG Maasdijk [5]	5,00	10,29	4,80	0,10	10,15
137_A	Maasdijk 52 2676AG Maasdijk [6]	1,50	13,18	7,88	3,00	13,07
137_B	Maasdijk 52 2676AG Maasdijk [6]	5,00	15,98	10,71	5,80	15,88
138_A	Maasdijk 58 2676AG Maasdijk [1]	1,50	14,37	9,11	4,19	14,27
138_B	Maasdijk 58 2676AG Maasdijk [1]	5,00	16,83	11,59	6,66	16,73
139_A	Maasdijk 58 2676AG Maasdijk [4]	1,50	9,60	4,35	-0,58	9,50
139_B	Maasdijk 58 2676AG Maasdijk [4]	5,00	9,66	4,20	-0,53	9,52
140_A	Maasdijk 58 2676AG Maasdijk [5]	1,50	13,04	7,63	2,85	12,91
140_B	Maasdijk 58 2676AG Maasdijk [5]	5,00	15,82	10,57	5,65	15,72
141_A	Tuindersweg 17 2676BD Maasdijk [5]	1,50	12,06	6,81	1,87	11,96
141_B	Tuindersweg 17 2676BD Maasdijk [5]	5,00	13,54	8,37	3,37	13,46
142_A	Tuindersweg 22 2676BH Maasdijk [6]	1,50	13,21	8,06	3,03	13,13
142_B	Tuindersweg 22 2676BH Maasdijk [6]	5,00	13,97	8,82	3,79	13,89
143_A	Tuindersweg 19 2676BD Maasdijk [8]	1,50	12,81	7,70	2,63	12,73
143_B	Tuindersweg 19 2676BD Maasdijk [8]	5,00	13,16	8,03	2,99	13,08

Alle getoonde dB-waarden zijn A-gewogen

Rapport: Resultatentabel
Model: 2017
LAeq totaalresultaten voor toetspunten
Groep: Honderdland
Groepsreductie: Nee

Naam Toetspunt	Omschrijving	Hoogte	Dag	Avond	Nacht	Lden
144_A	Tuindersweg 21 2676BD Maasdijk [10]	1,50	12,97	7,67	2,79	12,86
144_B	Tuindersweg 21 2676BD Maasdijk [10]	5,00	15,60	10,53	5,43	15,53
145_A	Maasdijk 16 2676AE Maasdijk [5]	1,50	8,18	2,68	-2,02	8,03
145_B	Maasdijk 16 2676AE Maasdijk [5]	5,00	9,96	4,42	-0,23	9,81
146_A	Maasdijk 16 2676AE Maasdijk [6]	1,50	10,63	5,20	0,44	10,50
146_B	Maasdijk 16 2676AE Maasdijk [6]	5,00	13,75	8,49	3,57	13,65
147_A	Maasdijk 16 2676AE Maasdijk [9]	1,50	8,94	3,70	-1,24	8,84
147_B	Maasdijk 16 2676AE Maasdijk [9]	5,00	12,40	7,27	2,23	12,32
148_A	Maasdijk 10 2676AE Maasdijk [4]	1,50	7,30	1,83	-2,90	7,16
148_B	Maasdijk 10 2676AE Maasdijk [4]	5,00	8,58	3,10	-1,61	8,44
149_A	Maasdijk 10 2676AE Maasdijk [5]	1,50	9,82	4,43	-0,37	9,69
149_B	Maasdijk 10 2676AE Maasdijk [5]	5,00	11,47	6,21	1,29	11,37
150_A	Maasdijk 10 2676AE Maasdijk [6]	1,50	9,52	4,23	-0,66	9,41
150_B	Maasdijk 10 2676AE Maasdijk [6]	5,00	12,19	7,06	2,02	12,11
151_A	Maasdijk 14 2676AE Maasdijk [2]	1,50	10,53	5,10	0,33	10,39
151_B	Maasdijk 14 2676AE Maasdijk [2]	5,00	12,49	7,13	2,30	12,37
152_A	Maasdijk 14 2676AE Maasdijk [3]	1,50	9,91	4,39	-0,28	9,76
152_B	Maasdijk 14 2676AE Maasdijk [3]	5,00	12,42	7,02	2,24	12,30
153_A	Maasdijk 36 B 2676AE Maasdijk [1]	1,50	10,80	5,38	0,61	10,67
153_B	Maasdijk 36 B 2676AE Maasdijk [1]	5,00	15,09	9,95	4,92	15,01
154_A	Maasdijk 36 B 2676AE Maasdijk [2]	1,50	7,32	2,01	-2,87	7,21
154_B	Maasdijk 36 B 2676AE Maasdijk [2]	5,00	8,05	2,77	-2,14	7,94
155_A	Maasdijk 36 B 2676AE Maasdijk [3]	1,50	8,95	3,83	-1,22	8,87
155_B	Maasdijk 36 B 2676AE Maasdijk [3]	5,00	9,71	4,55	-0,47	9,62
156_A	Maasdijk 36 B 2676AE Maasdijk [4]	1,50	12,62	7,39	2,45	12,53
156_B	Maasdijk 36 B 2676AE Maasdijk [4]	5,00	15,20	10,05	5,03	15,12
157_A	Maasdijk 30 2676AE Maasdijk [1]	1,50	11,49	6,21	1,30	11,38
157_B	Maasdijk 30 2676AE Maasdijk [1]	5,00	14,14	8,96	3,97	14,05
158_A	Maasdijk 30 2676AE Maasdijk [6]	1,50	8,53	3,15	-1,66	8,41
158_B	Maasdijk 30 2676AE Maasdijk [6]	5,00	9,60	4,15	-0,59	9,46
159_A	Maasdijk 30 2676AE Maasdijk [7]	1,50	12,70	7,41	2,52	12,59
159_B	Maasdijk 30 2676AE Maasdijk [7]	5,00	14,58	9,36	4,41	14,49
160_A	Maasdijk 28 2676AE Maasdijk [2]	1,50	10,39	4,98	0,21	10,26
160_B	Maasdijk 28 2676AE Maasdijk [2]	5,00	13,86	8,50	3,68	13,74
161_A	Maasdijk 28 2676AE Maasdijk [9]	1,50	11,49	6,16	1,30	11,37
161_B	Maasdijk 28 2676AE Maasdijk [9]	5,00	14,19	8,95	4,02	14,09
162_A	Maasdijk 40 A 2676AE Maasdijk [1]	1,50	13,13	7,95	2,96	13,04
162_B	Maasdijk 40 A 2676AE Maasdijk [1]	5,00	15,60	10,43	5,43	15,52
163_A	Maasdijk 40 A 2676AE Maasdijk [2]	1,50	9,67	4,77	-0,49	9,63
163_B	Maasdijk 40 A 2676AE Maasdijk [2]	5,00	11,55	6,56	1,38	11,50
164_A	Maasdijk 40 A 2676AE Maasdijk [5]	1,50	10,12	4,68	-0,07	9,99
164_B	Maasdijk 40 A 2676AE Maasdijk [5]	5,00	11,72	6,31	1,52	11,59
165_A	Maasdijk 40 A 2676AE Maasdijk [6]	1,50	12,90	7,53	2,72	12,78
165_B	Maasdijk 40 A 2676AE Maasdijk [6]	5,00	15,19	9,92	5,01	15,09
166_A	Maasdijk 36 2676AE Maasdijk [1]	1,50	11,41	6,04	1,23	11,29
166_B	Maasdijk 36 2676AE Maasdijk [1]	5,00	14,76	9,60	4,58	14,67
167_A	Maasdijk 36 2676AE Maasdijk [2]	1,50	10,48	5,49	0,32	10,43
167_B	Maasdijk 36 2676AE Maasdijk [2]	5,00	12,51	7,40	2,33	12,43
168_A	Maasdijk 36 2676AE Maasdijk [3]	1,50	8,73	3,24	-1,47	8,59
168_B	Maasdijk 36 2676AE Maasdijk [3]	5,00	9,97	4,58	-0,22	9,84
169_A	Maasdijk 36 2676AE Maasdijk [4]	1,50	10,84	5,27	0,65	10,69
169_B	Maasdijk 36 2676AE Maasdijk [4]	5,00	12,85	7,38	2,66	12,71
170_A	Maasdijk 46 2676AG Maasdijk [1]	1,50	13,44	8,03	3,25	13,31
170_B	Maasdijk 46 2676AG Maasdijk [1]	5,00	14,91	9,59	4,73	14,80
171_A	Maasdijk 46 2676AG Maasdijk [2]	1,50	10,85	5,55	0,66	10,74
171_B	Maasdijk 46 2676AG Maasdijk [2]	5,00	10,52	5,13	0,32	10,39
172_A	Maasdijk 46 2676AG Maasdijk [5]	1,50	7,41	1,98	-2,79	7,27
172_B	Maasdijk 46 2676AG Maasdijk [5]	5,00	8,61	3,28	-1,57	8,50
173_A	Maasdijk 46 2676AG Maasdijk [6]	1,50	11,06	5,58	0,87	10,92

Alle getoonde dB-waarden zijn A-gewogen

Rapport: Resultatentabel
Model: 2017
LAeq totaalresultaten voor toetspunten
Groep: Honderdland
Groepsreductie: Nee

Naam Toetspunt	Omschrijving	Hoogte	Dag	Avond	Nacht	Lden
173_B	Maasdijk 46 2676AG Maasdijk [6]	5,00	13,61	8,27	3,43	13,50
174_A	Maasdijk 46 2676AG Maasdijk [7]	1,50	12,02	6,54	1,83	11,88
174_B	Maasdijk 46 2676AG Maasdijk [7]	5,00	14,11	8,76	3,93	13,99
175_A	Maasdijk 32 2676AE Maasdijk [1]	1,50	7,77	2,65	-2,40	7,69
175_B	Maasdijk 32 2676AE Maasdijk [1]	5,00	10,58	5,56	0,42	10,52
176_A	Maasdijk 32 2676AE Maasdijk [2]	1,50	7,97	2,49	-2,23	7,83
176_B	Maasdijk 32 2676AE Maasdijk [2]	5,00	8,87	3,41	-1,32	8,73
177_A	Maasdijk 32 2676AE Maasdijk [3]	1,50	11,09	5,58	0,89	10,94
177_B	Maasdijk 32 2676AE Maasdijk [3]	5,00	12,48	7,11	2,30	12,36
178_A	Maasdijk 32 2676AE Maasdijk [4]	1,50	9,16	4,25	-1,00	9,12
178_B	Maasdijk 32 2676AE Maasdijk [4]	5,00	11,43	6,49	1,27	11,39
179_A	Maasdijk 29 2676AA Maasdijk [1]	1,50	11,77	6,40	1,58	11,65
179_B	Maasdijk 29 2676AA Maasdijk [1]	5,00	14,05	8,62	3,86	13,92
179_C	Maasdijk 29 2676AA Maasdijk [1]	8,00	15,86	10,61	5,68	15,76
180_A	Maasdijk 29 2676AA Maasdijk [2]	1,50	5,41	0,02	-4,78	5,28
180_B	Maasdijk 29 2676AA Maasdijk [2]	5,00	8,46	3,05	-1,74	8,33
180_C	Maasdijk 29 2676AA Maasdijk [2]	8,00	9,68	4,35	-0,51	9,56
181_A	Maasdijk 29 2676AA Maasdijk [3]	1,50	7,66	2,14	-2,52	7,52
181_B	Maasdijk 29 2676AA Maasdijk [3]	5,00	8,79	3,31	-1,40	8,65
181_C	Maasdijk 29 2676AA Maasdijk [3]	8,00	8,60	3,19	-1,58	8,47
182_A	Maasdijk 29 2676AA Maasdijk [4]	1,50	14,57	9,23	4,39	14,46
182_B	Maasdijk 29 2676AA Maasdijk [4]	5,00	16,27	10,99	6,09	16,16
182_C	Maasdijk 29 2676AA Maasdijk [4]	8,00	16,09	10,84	5,92	15,99
183_A	Maasdijk 8 2676AE Maasdijk [4]	1,50	9,91	4,44	-0,29	9,77
183_B	Maasdijk 8 2676AE Maasdijk [4]	5,00	11,15	5,88	0,97	11,05
184_A	Maasdijk 8 2676AE Maasdijk [15]	1,50	8,90	3,40	-1,30	8,75
184_B	Maasdijk 8 2676AE Maasdijk [15]	5,00	10,10	4,70	-0,08	9,98
185_A	Maasdijk 8 2676AE Maasdijk [18]	1,50	7,94	2,44	-2,26	7,79
185_B	Maasdijk 8 2676AE Maasdijk [18]	5,00	10,21	4,68	0,02	10,06
186_A	Maasdijk 18 2676AE Maasdijk [3]	1,50	9,32	3,85	-0,87	9,18
186_B	Maasdijk 18 2676AE Maasdijk [3]	5,00	10,17	4,70	-0,03	10,03
187_A	Maasdijk 18 2676AE Maasdijk [4]	1,50	9,73	4,20	-0,46	9,58
187_B	Maasdijk 18 2676AE Maasdijk [4]	5,00	11,82	6,28	1,63	11,67
188_A	Maasdijk 18 2676AE Maasdijk [5]	1,50	10,87	5,38	0,67	10,73
188_B	Maasdijk 18 2676AE Maasdijk [5]	5,00	12,28	6,91	2,09	12,16
189_A	Maasdijk 20 2676AE Maasdijk [1]	1,50	10,84	5,34	0,65	10,70
189_B	Maasdijk 20 2676AE Maasdijk [1]	5,00	12,34	6,97	2,16	12,22
190_A	Maasdijk 20 2676AE Maasdijk [3]	1,50	10,26	4,74	0,07	10,11
190_B	Maasdijk 20 2676AE Maasdijk [3]	5,00	12,51	7,17	2,33	12,40
191_A	Maasdijk 24 2676AE Maasdijk [2]	1,50	11,71	6,31	1,52	11,58
191_B	Maasdijk 24 2676AE Maasdijk [2]	5,00	13,57	8,30	3,39	13,47
192_A	Maasdijk 24 2676AE Maasdijk [3]	1,50	11,60	6,39	1,41	11,50
192_B	Maasdijk 24 2676AE Maasdijk [3]	5,00	13,99	8,90	3,82	13,92
193_A	Maasdijk 22 2676AE Maasdijk [5]	1,50	11,18	5,64	0,99	11,03
193_B	Maasdijk 22 2676AE Maasdijk [5]	5,00	13,32	7,87	3,14	13,19
194_A	Maasdijk 22 2676AE Maasdijk [8]	1,50	11,81	6,39	1,63	11,68
194_B	Maasdijk 22 2676AE Maasdijk [8]	5,00	13,51	8,22	3,34	13,41
195_A	Blauwhek 29 2676NB Maasdijk [2]	1,50	11,68	6,49	1,51	11,59
195_B	Blauwhek 29 2676NB Maasdijk [2]	5,00	14,53	9,36	4,37	14,45
195_C	Blauwhek 29 2676NB Maasdijk [2]	8,00	15,07	9,86	4,90	14,98
196_A	Blauwhek 27 2676NB Maasdijk [8]	1,50	6,02	0,68	-4,16	5,91
196_B	Blauwhek 27 2676NB Maasdijk [8]	5,00	8,86	3,39	-1,33	8,72
196_C	Blauwhek 27 2676NB Maasdijk [8]	8,00	5,32	-0,23	-4,88	5,17
197_A	Maasdijk 50 2676AG Maasdijk [1]	1,50	7,86	2,47	-2,33	7,73
197_B	Maasdijk 50 2676AG Maasdijk [1]	5,00	11,00	5,88	0,83	10,92
198_A	Maasdijk 50 2676AG Maasdijk [2]	1,50	11,63	6,18	1,45	11,50
198_B	Maasdijk 50 2676AG Maasdijk [2]	5,00	14,54	9,21	4,36	14,43
199_A	Maasdijk 50 2676AG Maasdijk [3]	1,50	13,59	8,27	3,40	13,48
199_B	Maasdijk 50 2676AG Maasdijk [3]	5,00	16,00	10,77	5,82	15,90

Alle getoonde dB-waarden zijn A-gewogen

Rapport: Resultatentabel
Model: 2017
LAeq totaalresultaten voor toetspunten
Groep: Honderdland
Groepsreductie: Nee

Naam Toetspunt	Omschrijving	Hoogte	Dag	Avond	Nacht	Lden
200_A	Maasdijk 50 2676AG Maasdijk [4]	1,50	11,19	5,91	1,01	11,08
200_B	Maasdijk 50 2676AG Maasdijk [4]	5,00	13,66	8,63	3,50	13,60
201_A	Maasdijk 25 2676AA Maasdijk [1]	1,50	10,12	4,79	-0,07	10,00
201_B	Maasdijk 25 2676AA Maasdijk [1]	5,00	12,22	6,84	2,04	12,10
201_C	Maasdijk 25 2676AA Maasdijk [1]	8,00	13,90	8,46	3,72	13,77
202_A	Maasdijk 25 2676AA Maasdijk [2]	1,50	7,16	1,81	-3,03	7,04
202_B	Maasdijk 25 2676AA Maasdijk [2]	5,00	9,09	3,79	-1,10	8,98
202_C	Maasdijk 25 2676AA Maasdijk [2]	8,00	9,44	4,12	-0,75	9,33
203_A	Maasdijk 25 2676AA Maasdijk [5]	1,50	10,17	4,85	-0,01	10,06
203_B	Maasdijk 25 2676AA Maasdijk [5]	5,00	9,97	4,55	-0,22	9,84
203_C	Maasdijk 25 2676AA Maasdijk [5]	8,00	5,66	0,33	-4,52	5,55
204_A	Maasdijk 25 2676AA Maasdijk [8]	1,50	14,23	9,04	4,06	14,14
204_B	Maasdijk 25 2676AA Maasdijk [8]	5,00	15,75	10,56	5,58	15,66
204_C	Maasdijk 25 2676AA Maasdijk [8]	8,00	15,35	10,18	5,19	15,27
205_A	Maasdijk 40 2676AE Maasdijk [1]	1,50	12,93	7,43	2,74	12,79
205_B	Maasdijk 40 2676AE Maasdijk [1]	5,00	14,46	9,04	4,27	14,33
206_A	Maasdijk 38 2676AE Maasdijk [3]	1,50	6,84	1,31	-3,36	6,69
206_B	Maasdijk 38 2676AE Maasdijk [3]	5,00	6,27	0,73	-3,92	6,12
207_A	Maasdijk 38 2676AE Maasdijk [4]	1,50	12,12	6,68	1,93	11,99
207_B	Maasdijk 38 2676AE Maasdijk [4]	5,00	13,85	8,48	3,67	13,73
208_A	Maasdijk 33 2676AA Maasdijk [1]	1,50	9,00	3,62	-1,19	8,88
208_B	Maasdijk 33 2676AA Maasdijk [1]	5,00	11,75	6,35	1,56	11,62
208_C	Maasdijk 33 2676AA Maasdijk [1]	8,00	14,21	8,84	4,03	14,09
209_A	Maasdijk 33 2676AA Maasdijk [3]	1,50	7,67	2,20	-2,53	7,53
209_B	Maasdijk 33 2676AA Maasdijk [3]	5,00	10,36	4,86	0,17	10,22
209_C	Maasdijk 33 2676AA Maasdijk [3]	8,00	12,91	7,40	2,72	12,77
210_A	Maasdijk 33 2676AA Maasdijk [5]	1,50	7,34	1,89	-2,85	7,20
210_B	Maasdijk 33 2676AA Maasdijk [5]	5,00	9,37	3,93	-0,82	9,24
210_C	Maasdijk 33 2676AA Maasdijk [5]	8,00	9,09	3,67	-1,10	8,96
211_A	Maasdijk 31 2676AA Maasdijk [1]	1,50	6,91	1,49	-3,28	6,78
211_B	Maasdijk 31 2676AA Maasdijk [1]	5,00	8,82	3,40	-1,37	8,69
211_C	Maasdijk 31 2676AA Maasdijk [1]	8,00	8,90	3,48	-1,28	8,77
212_A	Maasdijk 31 2676AA Maasdijk [2]	1,50	10,16	4,74	-0,03	10,03
212_B	Maasdijk 31 2676AA Maasdijk [2]	5,00	11,35	5,95	1,15	11,22
212_C	Maasdijk 31 2676AA Maasdijk [2]	8,00	11,63	6,32	1,44	11,52
213_A	Maasdijk 31 2676AA Maasdijk [3]	1,50	11,69	6,28	1,51	11,56
213_B	Maasdijk 31 2676AA Maasdijk [3]	5,00	13,17	7,76	2,97	13,04
213_C	Maasdijk 31 2676AA Maasdijk [3]	8,00	14,21	8,85	4,02	14,09
214_A	Maasdijk 99 2676AC Maasdijk [3]	1,50	10,73	5,32	0,54	10,60
214_B	Maasdijk 99 2676AC Maasdijk [3]	5,00	14,71	9,40	4,53	14,60
215_A	Maasdijk 99 2676AC Maasdijk [4]	1,50	13,55	8,48	3,38	13,48
215_B	Maasdijk 99 2676AC Maasdijk [4]	5,00	17,27	12,24	7,10	17,21
216_A	Maasdijk 104 2676AH Maasdijk [8]	1,50	13,31	8,09	3,14	13,22
216_B	Maasdijk 104 2676AH Maasdijk [8]	5,00	16,34	11,29	6,18	16,28
217_A	Maasdijk 141 2676AD Maasdijk [6]	1,50	13,32	8,24	3,15	13,25
217_B	Maasdijk 141 2676AD Maasdijk [6]	5,00	17,01	11,88	6,84	16,93
218_A	Maasdijk 135 2676AD Maasdijk	1,50	18,52	13,24	8,36	18,42
218_B	Maasdijk 135 2676AD Maasdijk	5,00	19,53	14,15	9,36	19,41
219_A	Maasdijk 141 2676AD Maasdijk [9]	1,50	18,83	13,72	8,66	18,76
219_B	Maasdijk 141 2676AD Maasdijk [9]	5,00	21,22	16,11	11,05	21,15
220_A	Maasdijk 143 2676AD Maasdijk [4]	1,50	16,45	11,36	6,28	16,38
220_B	Maasdijk 143 2676AD Maasdijk [4]	5,00	20,01	14,83	9,83	19,92
221_A	Maasdijk 95 2676AC Maasdijk [4]	1,50	10,46	5,02	0,27	10,33
221_B	Maasdijk 95 2676AC Maasdijk [4]	5,00	14,23	8,90	4,05	14,12
222_A	Maasdijk 95 2676AC Maasdijk [5]	1,50	12,00	6,87	1,83	11,92
222_B	Maasdijk 95 2676AC Maasdijk [5]	5,00	14,76	9,56	4,58	14,67
223_A	Maasdijk 95 2676AC Maasdijk [6]	1,50	17,29	12,15	7,12	17,21
223_B	Maasdijk 95 2676AC Maasdijk [6]	5,00	20,38	15,32	10,22	20,32
224_A	Maasdijk 89 2676AC Maasdijk [11]	1,50	13,77	8,74	3,60	13,71

Alle getoonde dB-waarden zijn A-gewogen

Rapport: Resultatentabel
Model: 2017
LAeq totaalresultaten voor toetspunten
Groep: Honderdland
Groepsreductie: Nee

Naam Toetspunt	Omschrijving	Hoogte	Dag	Avond	Nacht	Lden
224_B	Maasdijk 89 2676AC Maasdijk [11]	5,00	15,32	10,30	5,15	15,26
225_A	Maasdijk 89 2676AC Maasdijk [12]	1,50	16,23	11,09	6,06	16,15
225_B	Maasdijk 89 2676AC Maasdijk [12]	5,00	19,11	13,91	8,93	19,02
226_A	Maasdijk 100 2676AH Maasdijk [1]	1,50	16,18	11,11	6,01	16,11
226_B	Maasdijk 100 2676AH Maasdijk [1]	5,00	20,06	15,04	9,89	20,00
227_A	Maasdijk 100 2676AH Maasdijk [3]	1,50	16,48	11,31	6,31	16,40
227_B	Maasdijk 100 2676AH Maasdijk [3]	5,00	20,56	15,55	10,40	20,51
228_A	Maasdijk 100 2676AH Maasdijk [4]	1,50	17,71	12,65	7,54	17,64
228_B	Maasdijk 100 2676AH Maasdijk [4]	5,00	20,78	15,75	10,62	20,72
229_A	Maasdijk 77 2676AC Maasdijk [1]	1,50	15,30	10,03	5,12	15,20
229_B	Maasdijk 77 2676AC Maasdijk [1]	5,00	16,74	11,49	6,57	16,64
229_C	Maasdijk 77 2676AC Maasdijk [1]	8,00	20,48	15,46	10,32	20,42
230_A	Maasdijk 77 2676AC Maasdijk [2]	1,50	16,86	11,60	6,69	16,76
230_B	Maasdijk 77 2676AC Maasdijk [2]	5,00	19,56	14,39	9,39	19,48
230_C	Maasdijk 77 2676AC Maasdijk [2]	8,00	21,34	16,37	11,18	21,29
231_A	Maasdijk 77 2676AC Maasdijk [3]	1,50	11,17	5,91	0,99	11,07
231_B	Maasdijk 77 2676AC Maasdijk [3]	5,00	13,94	8,76	3,77	13,85
231_C	Maasdijk 77 2676AC Maasdijk [3]	8,00	14,24	9,09	4,06	14,16
232_A	Maasdijk 77 2676AC Maasdijk [4]	1,50	11,27	6,14	1,09	11,19
232_B	Maasdijk 77 2676AC Maasdijk [4]	5,00	12,90	7,84	2,72	12,83
232_C	Maasdijk 77 2676AC Maasdijk [4]	8,00	16,55	11,90	6,42	16,57
233_A	Verkadestraat 25 2676AL Maasdijk [1]	1,50	6,12	0,46	-4,07	5,95
233_B	Verkadestraat 25 2676AL Maasdijk [1]	5,00	9,19	3,54	-0,99	9,03
233_C	Verkadestraat 25 2676AL Maasdijk [1]	8,00	6,31	0,65	-3,88	6,14
234_A	Verkadestraat 25 2676AL Maasdijk [2]	1,50	11,56	6,28	1,38	11,45
234_B	Verkadestraat 25 2676AL Maasdijk [2]	5,00	15,97	10,64	5,79	15,86
234_C	Verkadestraat 25 2676AL Maasdijk [2]	8,00	19,40	14,25	9,24	19,32
235_A	Verkadestraat 25 2676AL Maasdijk [3]	1,50	17,91	13,29	7,77	17,93
235_B	Verkadestraat 25 2676AL Maasdijk [3]	5,00	20,05	15,22	9,89	20,03
235_C	Verkadestraat 25 2676AL Maasdijk [3]	8,00	21,75	16,87	11,60	21,72
236_A	Verkadestraat 25 2676AL Maasdijk [4]	1,50	18,31	13,43	8,15	18,28
236_B	Verkadestraat 25 2676AL Maasdijk [4]	5,00	20,35	15,36	10,19	20,30
236_C	Verkadestraat 25 2676AL Maasdijk [4]	8,00	21,48	16,49	11,31	21,43
237_A	Verkadestraat 25 2676AL Maasdijk [5]	1,50	13,67	8,79	3,52	13,64
237_B	Verkadestraat 25 2676AL Maasdijk [5]	5,00	15,10	10,17	4,94	15,06
237_C	Verkadestraat 25 2676AL Maasdijk [5]	8,00	16,19	11,42	6,04	16,18
238_A	Verkadestraat 25 2676AL Maasdijk [6]	1,50	13,98	9,04	3,82	13,94
238_B	Verkadestraat 25 2676AL Maasdijk [6]	5,00	15,26	10,23	5,10	15,20
238_C	Verkadestraat 25 2676AL Maasdijk [6]	8,00	14,53	9,60	4,37	14,49
239_A	Nassaustraat 1 2676AX Maasdijk [6]	1,50	6,54	1,19	-3,64	6,42
239_B	Nassaustraat 1 2676AX Maasdijk [6]	5,00	9,16	3,86	-1,02	9,05
240_A	Nassaustraat 1 2676AX Maasdijk [7]	1,50	14,31	9,23	4,14	14,24
240_B	Nassaustraat 1 2676AX Maasdijk [7]	5,00	17,63	12,64	7,46	17,58
241_A	Oranjeplein 9 2676XP Maasdijk [14]	1,50	14,84	9,65	4,67	14,75
241_B	Oranjeplein 9 2676XP Maasdijk [14]	5,00	17,75	12,56	7,58	17,66
242_A	Oranjeplein 9 2676XP Maasdijk [19]	1,50	14,54	9,38	4,37	14,46
242_B	Oranjeplein 9 2676XP Maasdijk [19]	5,00	17,74	12,60	7,56	17,66
243_A	Oranjeplein 9 2676XP Maasdijk [29]	1,50	13,21	8,00	3,04	13,12
243_B	Oranjeplein 9 2676XP Maasdijk [29]	5,00	16,10	10,88	5,92	16,00
244_A	Oranjeplein 18 2676XP Maasdijk [20]	1,50	14,81	9,69	4,64	14,73
244_B	Oranjeplein 18 2676XP Maasdijk [20]	5,00	17,37	12,23	7,20	17,29
245_A	Oranjeplein 18 2676XP Maasdijk [32]	1,50	15,21	10,08	5,03	15,13
245_B	Oranjeplein 18 2676XP Maasdijk [32]	5,00	18,01	12,88	7,84	17,93
246_A	Oranjeplein 18 2676XP Maasdijk [33]	1,50	14,78	9,65	4,61	14,70
246_B	Oranjeplein 18 2676XP Maasdijk [33]	5,00	16,94	11,78	6,77	16,86
247_A	Oranjeplein 18 2676XP Maasdijk [35]	1,50	13,16	7,89	2,98	13,06
247_B	Oranjeplein 18 2676XP Maasdijk [35]	5,00	15,36	10,04	5,18	15,25
248_A	Willem III straat 4 2676AM Maasdijk [1]	1,50	14,48	9,08	4,30	14,36
248_B	Willem III straat 4 2676AM Maasdijk [1]	5,00	17,37	12,06	7,19	17,26

Alle getoonde dB-waarden zijn A-gewogen

Rapport: Resultatentabel
Model: 2017
LAeq totaalresultaten voor toetspunten
Groep: Honderdland
Groepsreductie: Nee

Naam Toetspunt	Omschrijving	Hoogte	Dag	Avond	Nacht	Lden
249_A	Willem III straat 4 2676AM Maasdijk [4]	1,50	10,93	5,53	0,74	10,80
249_B	Willem III straat 4 2676AM Maasdijk [4]	5,00	13,25	7,96	3,07	13,14
250_A	Willem III straat 4 2676AM Maasdijk [5]	1,50	7,90	2,72	-2,27	7,81
250_B	Willem III straat 4 2676AM Maasdijk [5]	5,00	11,59	6,33	1,41	11,49
251_A	Willem III straat 4 2676AM Maasdijk [6]	1,50	14,71	9,69	4,55	14,65
251_B	Willem III straat 4 2676AM Maasdijk [6]	5,00	18,62	13,75	8,47	18,59
252_A	Willem III straat 2 2676AM Maasdijk [1]	1,50	15,53	10,39	5,36	15,45
252_B	Willem III straat 2 2676AM Maasdijk [1]	5,00	19,90	14,89	9,75	19,85
253_A	Willem III straat 2 2676AM Maasdijk [2]	1,50	8,92	3,50	-1,27	8,79
253_B	Willem III straat 2 2676AM Maasdijk [2]	5,00	10,14	4,69	-0,06	10,00
254_A	Willem III straat 2 2676AM Maasdijk [3]	1,50	5,17	-0,27	-5,02	5,04
254_B	Willem III straat 2 2676AM Maasdijk [3]	5,00	7,78	2,28	-2,41	7,64
255_A	Willem III straat 2 2676AM Maasdijk [4]	1,50	14,42	9,09	4,24	14,31
255_B	Willem III straat 2 2676AM Maasdijk [4]	5,00	18,78	13,67	8,62	18,71
256_A	Waldeck Pyrmontstraat 2 2676AR Maasdijk [1]	1,50	10,93	5,73	0,75	10,84
256_B	Waldeck Pyrmontstraat 2 2676AR Maasdijk [1]	5,00	13,37	8,18	3,19	13,28
257_A	Waldeck Pyrmontstraat 2 2676AR Maasdijk [2]	1,50	10,19	4,97	0,02	10,10
257_B	Waldeck Pyrmontstraat 2 2676AR Maasdijk [2]	5,00	13,74	8,63	3,57	13,67
258_A	Waldeck Pyrmontstraat 2 2676AR Maasdijk [3]	1,50	13,13	7,96	2,95	13,04
258_B	Waldeck Pyrmontstraat 2 2676AR Maasdijk [3]	5,00	16,28	11,09	6,10	16,19
259_A	Waldeck Pyrmontstraat 13 2676AP Maasdijk [1]	1,50	13,18	7,80	3,00	13,06
259_B	Waldeck Pyrmontstraat 13 2676AP Maasdijk [1]	5,00	16,42	11,10	6,24	16,31
260_A	Waldeck Pyrmontstraat 13 2676AP Maasdijk [6]	1,50	12,60	7,25	2,41	12,48
260_B	Waldeck Pyrmontstraat 13 2676AP Maasdijk [6]	5,00	16,06	10,73	5,88	15,95
261_A	Maasdijk 76 2676AG Maasdijk [28]	1,50	5,75	0,58	-4,42	5,67
261_B	Maasdijk 76 2676AG Maasdijk [28]	5,00	11,32	6,62	1,18	11,33
262_A	Maasdijk 76 2676AG Maasdijk [29]	1,50	12,80	7,48	2,62	12,69
262_B	Maasdijk 76 2676AG Maasdijk [29]	5,00	17,06	12,04	6,90	17,00
263_A	Maasdijk 76 2676AG Maasdijk [31]	1,50	13,62	8,30	3,44	13,51
263_B	Maasdijk 76 2676AG Maasdijk [31]	5,00	17,23	12,02	7,06	17,14
264_A	Willem III straat 8 2676AM Maasdijk [1]	1,50	12,56	7,09	2,38	12,42
264_B	Willem III straat 8 2676AM Maasdijk [1]	5,00	16,32	10,91	6,14	16,19
265_A	Willem III straat 8 2676AM Maasdijk [2]	1,50	7,27	2,18	-2,91	7,20
265_B	Willem III straat 8 2676AM Maasdijk [2]	5,00	9,96	4,81	-0,22	9,88
266_A	Willem III straat 8 2676AM Maasdijk [3]	1,50	14,02	8,84	3,85	13,93
266_B	Willem III straat 8 2676AM Maasdijk [3]	5,00	17,67	12,64	7,51	17,61
267_A	Prinses MÃ¡ximastraat 4 2676DZ Maasdijk [2]	1,50	13,37	8,10	3,19	13,27
267_B	Prinses MÃ¡ximastraat 4 2676DZ Maasdijk [2]	5,00	16,35	11,18	6,18	16,27
268_A	Prinses MÃ¡ximastraat 4 2676DZ Maasdijk [3]	1,50	11,57	6,28	1,39	11,46
268_B	Prinses MÃ¡ximastraat 4 2676DZ Maasdijk [3]	5,00	13,07	7,72	2,88	12,95
269_A	Prinses MÃ¡ximastraat 4 2676DZ Maasdijk [5]	1,50	10,13	4,99	-0,04	10,05
269_B	Prinses MÃ¡ximastraat 4 2676DZ Maasdijk [5]	5,00	10,82	5,70	0,65	10,74
270_A	Prinses MÃ¡ximastraat 2 2676DZ Maasdijk [3]	1,50	8,55	3,41	-1,63	8,47
270_B	Prinses MÃ¡ximastraat 2 2676DZ Maasdijk [3]	5,00	10,48	5,33	0,30	10,40
271_A	Prinses MÃ¡ximastraat 2 2676DZ Maasdijk [5]	1,50	14,54	9,38	4,37	14,46
271_B	Prinses MÃ¡ximastraat 2 2676DZ Maasdijk [5]	5,00	17,51	12,40	7,34	17,44
272_A	Waldeck Pyrmontstraat 4 2676AR Maasdijk [2]	1,50	11,10	5,96	0,93	11,02
272_B	Waldeck Pyrmontstraat 4 2676AR Maasdijk [2]	5,00	12,78	7,64	2,60	12,70
273_A	Waldeck Pyrmontstraat 4 2676AR Maasdijk [5]	1,50	14,01	8,81	3,83	13,92
273_B	Waldeck Pyrmontstraat 4 2676AR Maasdijk [5]	5,00	16,98	11,75	6,80	16,88
274_A	Waldeck Pyrmontstraat 4 2676AR Maasdijk [6]	1,50	14,73	9,57	4,55	14,64
274_B	Waldeck Pyrmontstraat 4 2676AR Maasdijk [6]	5,00	17,33	12,18	7,15	17,25
275_A	Waldeck Pyrmontstraat 4 2676AR Maasdijk [9]	1,50	14,79	9,49	4,61	14,68
275_B	Waldeck Pyrmontstraat 4 2676AR Maasdijk [9]	5,00	17,69	12,44	7,51	17,59
276_A	Prinses MÃ¡ximastraat 8 2676DZ Maasdijk [2]	1,50	9,78	4,57	-0,40	9,69
276_B	Prinses MÃ¡ximastraat 8 2676DZ Maasdijk [2]	5,00	12,25	7,06	2,07	12,16
277_A	Prinses MÃ¡ximastraat 8 2676DZ Maasdijk [3]	1,50	13,56	8,35	3,39	13,47
277_B	Prinses MÃ¡ximastraat 8 2676DZ Maasdijk [3]	5,00	16,18	10,94	6,00	16,08
278_A	Prinses MÃ¡ximastraat 8 2676DZ Maasdijk [4]	1,50	12,33	6,95	2,15	12,21

Alle getoonde dB-waarden zijn A-gewogen

Rapport: Resultatentabel
Model: 2017
LAeq totaalresultaten voor toetspunten
Groep: Honderdland
Groepsreductie: Nee

Naam Toetspunt	Omschrijving	Hoogte	Dag	Avond	Nacht	Lden
278_B	Prinses MÃ¡ximastraat 8 2676DZ Maasdijk [4]	5,00	15,30	9,91	5,11	15,17
279_A	Maasdijk 47 2676AB Maasdijk [1]	1,50	16,80	11,67	6,63	16,72
279_B	Maasdijk 47 2676AB Maasdijk [1]	5,00	19,32	14,29	9,16	19,26
279_C	Maasdijk 47 2676AB Maasdijk [1]	8,00	20,10	15,11	9,95	20,05
280_A	Maasdijk 47 2676AB Maasdijk [3]	1,50	5,42	-0,21	-4,78	5,25
280_B	Maasdijk 47 2676AB Maasdijk [3]	5,00	9,15	3,69	-1,04	9,01
280_C	Maasdijk 47 2676AB Maasdijk [3]	8,00	9,81	4,31	-0,38	9,67
281_A	Maasdijk 47 2676AB Maasdijk [4]	1,50	8,07	2,57	-2,12	7,93
281_B	Maasdijk 47 2676AB Maasdijk [4]	5,00	9,67	4,18	-0,52	9,53
281_C	Maasdijk 47 2676AB Maasdijk [4]	8,00	9,60	4,13	-0,59	9,46
282_A	Maasdijk 47 2676AB Maasdijk [5]	1,50	16,30	10,98	6,13	16,19
282_B	Maasdijk 47 2676AB Maasdijk [5]	5,00	18,61	13,45	8,44	18,53
282_C	Maasdijk 47 2676AB Maasdijk [5]	8,00	19,59	14,45	9,43	19,51
283_A	Maasdijk 47 2676AB Maasdijk [6]	1,50	17,38	12,22	7,21	17,30
283_B	Maasdijk 47 2676AB Maasdijk [6]	5,00	19,48	14,42	9,32	19,42
283_C	Maasdijk 47 2676AB Maasdijk [6]	8,00	20,20	15,15	10,04	20,14
284_A	Maasdijk 68 2676AG Maasdijk [1]	1,50	9,03	3,70	-1,16	8,91
284_B	Maasdijk 68 2676AG Maasdijk [1]	5,00	10,63	5,25	0,44	10,51
285_A	Maasdijk 68 2676AG Maasdijk [2]	1,50	14,00	8,59	3,81	13,87
285_B	Maasdijk 68 2676AG Maasdijk [2]	5,00	17,24	11,96	7,06	17,13
286_A	Maasdijk 68 A 2676AG Maasdijk [1]	1,50	8,03	2,89	-2,16	7,94
286_B	Maasdijk 68 A 2676AG Maasdijk [1]	5,00	9,96	4,84	-0,21	9,88
287_A	Maasdijk 68 A 2676AG Maasdijk [2]	1,50	13,66	8,44	3,48	13,56
287_B	Maasdijk 68 A 2676AG Maasdijk [2]	5,00	16,73	11,56	6,56	16,65
288_A	Maasdijk 68 A 2676AG Maasdijk [5]	1,50	14,07	8,72	3,89	13,95
288_B	Maasdijk 68 A 2676AG Maasdijk [5]	5,00	17,55	12,42	7,38	17,47
289_A	Maasdijk 68 A 2676AG Maasdijk [6]	1,50	10,84	5,37	0,66	10,70
289_B	Maasdijk 68 A 2676AG Maasdijk [6]	5,00	12,42	6,93	2,24	12,28
290_A	Maasdijk 70 2676AG Maasdijk [1]	1,50	15,80	10,42	5,61	15,68
290_B	Maasdijk 70 2676AG Maasdijk [1]	5,00	18,64	13,41	8,47	18,55
291_A	Maasdijk 70 2676AG Maasdijk [2]	1,50	10,49	5,06	0,31	10,36
291_B	Maasdijk 70 2676AG Maasdijk [2]	5,00	12,54	7,18	2,36	12,42
292_A	Maasdijk 70 2676AG Maasdijk [6]	1,50	8,20	2,91	-1,99	8,09
292_B	Maasdijk 70 2676AG Maasdijk [6]	5,00	10,28	5,14	0,11	10,20
293_A	Maasdijk 70 2676AG Maasdijk [9]	1,50	14,18	8,82	3,99	14,06
293_B	Maasdijk 70 2676AG Maasdijk [9]	5,00	17,55	12,49	7,38	17,48
294_A	Maasdijk 75 2676AC Maasdijk [1]	1,50	13,92	8,63	3,74	13,81
294_B	Maasdijk 75 2676AC Maasdijk [1]	5,00	16,57	11,27	6,39	16,46
295_A	Maasdijk 75 2676AC Maasdijk [2]	1,50	11,42	6,15	1,23	11,31
295_B	Maasdijk 75 2676AC Maasdijk [2]	5,00	14,09	8,93	3,91	14,00
296_A	Maasdijk 75 2676AC Maasdijk [3]	1,50	10,82	5,75	0,65	10,75
296_B	Maasdijk 75 2676AC Maasdijk [3]	5,00	14,05	9,25	3,90	14,03
297_A	Maasdijk 75 2676AC Maasdijk [4]	1,50	15,99	10,77	5,82	15,90
297_B	Maasdijk 75 2676AC Maasdijk [4]	5,00	19,07	13,94	8,90	18,99
298_A	Maasdijk 94 2676AH Maasdijk [1]	1,50	13,99	8,88	3,81	13,91
298_B	Maasdijk 94 2676AH Maasdijk [1]	5,00	17,30	12,41	7,14	17,27
299_A	Maasdijk 94 2676AH Maasdijk [2]	1,50	9,12	3,87	-1,07	9,02
299_B	Maasdijk 94 2676AH Maasdijk [2]	5,00	12,43	7,46	2,27	12,38
300_A	Maasdijk 94 2676AH Maasdijk [5]	1,50	16,11	10,98	5,94	16,03
300_B	Maasdijk 94 2676AH Maasdijk [5]	5,00	20,37	15,53	10,21	20,34
301_A	Spektakelplein 26 2676TA Maasdijk [19]	1,50	14,35	9,22	4,17	14,27
301_B	Spektakelplein 26 2676TA Maasdijk [19]	5,00	17,25	12,17	7,07	17,18
301_C	Spektakelplein 26 2676TA Maasdijk [19]	8,00	20,30	15,45	10,14	20,27
302_A	Spektakelplein 26 2676TA Maasdijk [23]	1,50	13,45	8,36	3,27	13,38
302_B	Spektakelplein 26 2676TA Maasdijk [23]	5,00	15,83	10,75	5,66	15,76
302_C	Spektakelplein 26 2676TA Maasdijk [23]	8,00	19,15	14,45	9,01	19,16
303_A	Willem III straat 23 2676AN Maasdijk [1]	1,50	13,64	8,49	3,46	13,56
303_B	Willem III straat 23 2676AN Maasdijk [1]	5,00	14,54	9,36	4,36	14,45
304_A	Willem III straat 23 2676AN Maasdijk [2]	1,50	7,00	1,89	-3,17	6,93

Alle getoonde dB-waarden zijn A-gewogen

Rapport: Resultatentabel
Model: 2017
LAeq totaalresultaten voor toetspunten
Groep: Honderdland
Groepsreductie: Nee

Naam Toetspunt	Omschrijving	Hoogte	Dag	Avond	Nacht	Lden
304_B	Willem III straat 23 2676AN Maasdijk [2]	5,00	11,07	5,94	0,89	10,99
305_A	Willem III straat 23 2676AN Maasdijk [3]	1,50	14,90	9,70	4,73	14,81
305_B	Willem III straat 23 2676AN Maasdijk [3]	5,00	18,48	13,46	8,32	18,42
306_A	Korte Kruisweg 6 A 2676XM Maasdijk [8]	1,50	12,99	7,90	2,82	12,92
306_B	Korte Kruisweg 6 A 2676XM Maasdijk [8]	5,00	14,60	9,61	4,44	14,55
306_C	Korte Kruisweg 6 A 2676XM Maasdijk [8]	8,00	17,04	12,36	6,90	17,05
306_D	Korte Kruisweg 6 A 2676XM Maasdijk [8]	11,00	17,60	13,10	7,48	17,65
307_A	Korte Kruisweg 6 A 2676XM Maasdijk [11]	1,50	11,22	6,01	1,04	11,13
307_B	Korte Kruisweg 6 A 2676XM Maasdijk [11]	5,00	13,48	8,26	3,30	13,38
307_C	Korte Kruisweg 6 A 2676XM Maasdijk [11]	8,00	16,51	11,88	6,38	16,53
307_D	Korte Kruisweg 6 A 2676XM Maasdijk [11]	11,00	13,48	8,84	3,34	13,50
308_A	Korte Kruisweg 6 A 2676XM Maasdijk [12]	1,50	13,45	8,20	3,28	13,35
308_B	Korte Kruisweg 6 A 2676XM Maasdijk [12]	5,00	18,48	13,31	8,30	18,39
308_C	Korte Kruisweg 6 A 2676XM Maasdijk [12]	8,00	21,82	17,01	11,67	21,80
308_D	Korte Kruisweg 6 A 2676XM Maasdijk [12]	11,00	22,90	18,20	12,76	22,91
309_A	Kleine Hei 4 2676AJ Maasdijk [1]	1,50	16,36	10,97	6,18	16,24
309_B	Kleine Hei 4 2676AJ Maasdijk [1]	5,00	18,56	13,19	8,38	18,44
309_C	Kleine Hei 4 2676AJ Maasdijk [1]	8,00	19,85	14,57	9,68	19,75
310_A	Kleine Hei 4 2676AJ Maasdijk [2]	1,50	8,47	3,04	-1,72	8,34
310_B	Kleine Hei 4 2676AJ Maasdijk [2]	5,00	10,86	5,53	0,68	10,75
310_C	Kleine Hei 4 2676AJ Maasdijk [2]	8,00	11,00	5,60	0,82	10,88
311_A	Kleine Hei 4 2676AJ Maasdijk [5]	1,50	8,20	3,14	-1,97	8,13
311_B	Kleine Hei 4 2676AJ Maasdijk [5]	5,00	8,59	3,49	-1,58	8,52
311_C	Kleine Hei 4 2676AJ Maasdijk [5]	8,00	11,14	6,29	0,98	11,11
312_A	Kleine Hei 4 2676AJ Maasdijk [6]	1,50	16,32	11,10	6,15	16,23
312_B	Kleine Hei 4 2676AJ Maasdijk [6]	5,00	18,57	13,37	8,40	18,48
312_C	Kleine Hei 4 2676AJ Maasdijk [6]	8,00	20,85	15,93	10,70	20,81
313_A	Kleine Hei 2 2676AJ Maasdijk [1]	1,50	15,30	9,89	5,12	15,17
313_B	Kleine Hei 2 2676AJ Maasdijk [1]	5,00	18,40	13,09	8,23	18,29
313_C	Kleine Hei 2 2676AJ Maasdijk [1]	8,00	19,11	13,82	8,94	19,01
314_A	Kleine Hei 2 2676AJ Maasdijk [5]	1,50	6,42	0,91	-3,78	6,27
314_B	Kleine Hei 2 2676AJ Maasdijk [5]	5,00	9,68	4,34	-0,50	9,57
314_C	Kleine Hei 2 2676AJ Maasdijk [5]	8,00	9,55	4,12	-0,64	9,42
315_A	Kleine Hei 2 2676AJ Maasdijk [6]	1,50	11,90	6,90	1,73	11,84
315_B	Kleine Hei 2 2676AJ Maasdijk [6]	5,00	14,87	10,03	4,72	14,85
315_C	Kleine Hei 2 2676AJ Maasdijk [6]	8,00	15,97	11,08	5,81	15,94
316_A	Maasdijk 73 2676AB Maasdijk [2]	1,50	16,07	10,65	5,90	15,95
316_B	Maasdijk 73 2676AB Maasdijk [2]	5,00	18,27	12,86	8,10	18,15
316_C	Maasdijk 73 2676AB Maasdijk [2]	8,00	19,67	14,36	9,50	19,56
317_A	Maasdijk 73 2676AB Maasdijk [3]	1,50	14,92	9,52	4,74	14,80
317_B	Maasdijk 73 2676AB Maasdijk [3]	5,00	17,95	12,60	7,76	17,83
317_C	Maasdijk 73 2676AB Maasdijk [3]	8,00	20,17	15,03	10,00	20,09
318_A	Maasdijk 73 2676AB Maasdijk [4]	1,50	9,40	3,98	-0,79	9,27
318_B	Maasdijk 73 2676AB Maasdijk [4]	5,00	12,07	6,80	1,90	11,97
318_C	Maasdijk 73 2676AB Maasdijk [4]	8,00	12,64	7,31	2,45	12,52
319_A	Maasdijk 73 2676AB Maasdijk [5]	1,50	8,29	3,26	-1,88	8,23
319_B	Maasdijk 73 2676AB Maasdijk [5]	5,00	10,13	5,04	-0,05	10,06
319_C	Maasdijk 73 2676AB Maasdijk [5]	8,00	12,42	7,43	2,26	12,37
320_A	Maasdijk 53 A 2676AB Maasdijk [1]	1,50	17,15	11,94	6,98	17,06
320_B	Maasdijk 53 A 2676AB Maasdijk [1]	5,00	20,04	14,93	9,88	19,97
320_C	Maasdijk 53 A 2676AB Maasdijk [1]	8,00	20,56	15,43	10,40	20,49
321_A	Maasdijk 53 A 2676AB Maasdijk [2]	1,50	4,73	-0,86	-5,46	4,57
321_B	Maasdijk 53 A 2676AB Maasdijk [2]	5,00	8,99	3,58	-1,19	8,86
321_C	Maasdijk 53 A 2676AB Maasdijk [2]	8,00	10,06	4,65	-0,11	9,94
322_A	Maasdijk 53 A 2676AB Maasdijk [4]	1,50	8,21	3,02	-1,96	8,12
322_B	Maasdijk 53 A 2676AB Maasdijk [4]	5,00	9,22	3,99	-0,96	9,12
322_C	Maasdijk 53 A 2676AB Maasdijk [4]	8,00	10,74	5,57	0,55	10,65
325_A	Maasdijk 53 B 2676AB Maasdijk [1]	1,50	18,76	13,56	8,60	18,67
325_B	Maasdijk 53 B 2676AB Maasdijk [1]	5,00	20,60	15,52	10,43	20,53

Alle getoonde dB-waarden zijn A-gewogen

Rapport: Resultatentabel
Model: 2017
LAeq totaalresultaten voor toetspunten
Groep: Honderdland
Groepsreductie: Nee

Naam Toetspunt	Omschrijving	Hoogte	Dag	Avond	Nacht	Lden
325_C	Maasdijk 53 B 2676AB Maasdijk [1]	8,00	21,32	16,29	11,16	21,26
326_A	Maasdijk 53 B 2676AB Maasdijk [2]	1,50	9,51	4,02	-0,67	9,37
326_B	Maasdijk 53 B 2676AB Maasdijk [2]	5,00	9,95	4,45	-0,24	9,81
326_C	Maasdijk 53 B 2676AB Maasdijk [2]	8,00	10,22	4,73	0,03	10,08
327_A	Maasdijk 53 B 2676AB Maasdijk [5]	1,50	8,44	3,22	-1,74	8,34
327_B	Maasdijk 53 B 2676AB Maasdijk [5]	5,00	8,97	3,78	-1,21	8,88
327_C	Maasdijk 53 B 2676AB Maasdijk [5]	8,00	9,28	4,11	-0,90	9,19
328_A	Maasdijk 53 B 2676AB Maasdijk [6]	1,50	18,12	12,93	7,96	18,04
328_B	Maasdijk 53 B 2676AB Maasdijk [6]	5,00	20,48	15,40	10,32	20,41
328_C	Maasdijk 53 B 2676AB Maasdijk [6]	8,00	21,05	15,97	10,90	20,99
329_A	Maasdijk 125 2676AD Maasdijk [4]	1,50	14,50	9,16	4,32	14,39
329_B	Maasdijk 125 2676AD Maasdijk [4]	5,00	17,61	12,28	7,44	17,50
330_A	Maasdijk 125 2676AD Maasdijk [8]	1,50	17,84	12,63	7,66	17,75
330_B	Maasdijk 125 2676AD Maasdijk [8]	5,00	21,00	15,85	10,84	20,92
331_A	Willem III straat 5 2676AM Maasdijk [1]	1,50	8,97	4,22	-1,18	8,96
331_B	Willem III straat 5 2676AM Maasdijk [1]	5,00	13,29	8,71	3,16	13,32
331_C	Willem III straat 5 2676AM Maasdijk [1]	8,00	14,50	9,90	4,37	14,53
332_A	Willem III straat 5 2676AM Maasdijk [3]	1,50	13,70	8,47	3,52	13,60
332_B	Willem III straat 5 2676AM Maasdijk [3]	5,00	17,19	12,16	7,04	17,14
332_C	Willem III straat 5 2676AM Maasdijk [3]	8,00	18,42	13,43	8,27	18,37
333_A	Willem III straat 5 2676AM Maasdijk [4]	1,50	14,53	9,13	4,34	14,40
333_B	Willem III straat 5 2676AM Maasdijk [4]	5,00	17,38	12,03	7,20	17,26
333_C	Willem III straat 5 2676AM Maasdijk [4]	8,00	19,49	14,38	9,32	19,42
334_A	Willem III straat 5 2676AM Maasdijk [8]	1,50	11,59	6,20	1,41	11,47
334_B	Willem III straat 5 2676AM Maasdijk [8]	5,00	12,81	7,46	2,63	12,69
334_C	Willem III straat 5 2676AM Maasdijk [8]	8,00	13,32	8,06	3,14	13,22
335_A	Oranjewerf 52 2676TB Maasdijk [1]	1,50	11,88	6,74	1,71	11,80
335_B	Oranjewerf 52 2676TB Maasdijk [1]	5,00	14,31	9,16	4,13	14,23
336_A	Maasdijk 51 A 2676AB Maasdijk [1]	1,50	6,35	0,66	-3,84	6,18
336_B	Maasdijk 51 A 2676AB Maasdijk [1]	5,00	10,76	5,28	0,58	10,62
336_C	Maasdijk 51 A 2676AB Maasdijk [1]	8,00	10,09	4,60	-0,08	9,96
337_A	Maasdijk 51 A 2676AB Maasdijk [2]	1,50	7,81	2,41	-2,38	7,68
337_B	Maasdijk 51 A 2676AB Maasdijk [2]	5,00	7,62	2,12	-2,58	7,47
337_C	Maasdijk 51 A 2676AB Maasdijk [2]	8,00	8,12	2,67	-2,07	7,98
338_A	Maasdijk 51 A 2676AB Maasdijk [5]	1,50	14,72	9,40	4,54	14,61
338_B	Maasdijk 51 A 2676AB Maasdijk [5]	5,00	15,94	10,55	5,76	15,82
338_C	Maasdijk 51 A 2676AB Maasdijk [5]	8,00	17,51	12,17	7,33	17,40
339_A	Maasdijk 53 2676AB Maasdijk [1]	1,50	15,11	9,81	4,93	15,00
339_B	Maasdijk 53 2676AB Maasdijk [1]	5,00	17,41	12,33	7,24	17,34
339_C	Maasdijk 53 2676AB Maasdijk [1]	8,00	18,67	13,56	8,51	18,60
340_A	Maasdijk 53 2676AB Maasdijk [2]	1,50	14,87	9,54	4,69	14,76
340_B	Maasdijk 53 2676AB Maasdijk [2]	5,00	19,60	14,53	9,45	19,54
340_C	Maasdijk 53 2676AB Maasdijk [2]	8,00	20,26	15,15	10,10	20,19
341_A	Maasdijk 53 2676AB Maasdijk [5]	1,50	7,15	1,50	-3,04	6,98
341_B	Maasdijk 53 2676AB Maasdijk [5]	5,00	12,20	6,82	2,03	12,08
341_C	Maasdijk 53 2676AB Maasdijk [5]	8,00	10,41	5,04	0,24	10,29
342_A	Oranjewerf 48 2676TB Maasdijk [1]	1,50	10,74	5,55	0,55	10,65
342_B	Oranjewerf 48 2676TB Maasdijk [1]	5,00	14,04	8,84	3,86	13,95
343_A	Oranjewerf 48 2676TB Maasdijk [2]	1,50	11,32	6,13	1,14	11,23
343_B	Oranjewerf 48 2676TB Maasdijk [2]	5,00	14,32	9,18	4,14	14,24
344_A	Oranjewerf 48 2676TB Maasdijk [3]	1,50	10,86	5,73	0,68	10,78
344_B	Oranjewerf 48 2676TB Maasdijk [3]	5,00	14,29	9,12	4,10	14,20
345_A	Korte Kruisweg 9 2676XK Maasdijk [1]	1,50	14,54	9,57	4,38	14,49
345_B	Korte Kruisweg 9 2676XK Maasdijk [1]	5,00	17,74	12,85	7,58	17,71
346_A	Korte Kruisweg 11 2676XK Maasdijk [1]	1,50	13,38	8,17	3,20	13,29
346_B	Korte Kruisweg 11 2676XK Maasdijk [1]	5,00	17,22	12,02	7,04	17,13
347_A	Korte Kruisweg 11 2676XK Maasdijk [2]	1,50	12,79	7,75	2,61	12,72
347_B	Korte Kruisweg 11 2676XK Maasdijk [2]	5,00	15,24	10,20	5,06	15,17
348_A	Verkadestraat 3 2676AL Maasdijk [2]	1,50	15,89	10,54	5,71	15,77

Alle getoonde dB-waarden zijn A-gewogen

Rapport: Resultatentabel
Model: 2017
LAeq totaalresultaten voor toetspunten
Groep: Honderdland
Groepsreductie: Nee

Naam Toetspunt	Omschrijving	Hoogte	Dag	Avond	Nacht	Lden
348_B	Verkadestraat 3 2676AL Maasdijk [2]	5,00	19,03	13,79	8,86	18,93
348_C	Verkadestraat 3 2676AL Maasdijk [2]	8,00	20,23	15,13	10,06	20,16
349_A	Korte Kruisweg 7 2676XK Maasdijk [1]	1,50	13,99	9,01	3,82	13,94
349_B	Korte Kruisweg 7 2676XK Maasdijk [1]	5,00	16,91	11,96	6,75	16,87
350_A	Verkadestraat 1 2676AL Maasdijk [1]	1,50	15,78	10,42	5,60	15,66
350_B	Verkadestraat 1 2676AL Maasdijk [1]	5,00	19,07	13,85	8,90	18,98
350_C	Verkadestraat 1 2676AL Maasdijk [1]	8,00	21,32	16,41	11,17	21,29
351_A	Verkadestraat 1 2676AL Maasdijk [2]	1,50	10,59	5,22	0,40	10,47
351_B	Verkadestraat 1 2676AL Maasdijk [2]	5,00	13,65	8,44	3,47	13,56
351_C	Verkadestraat 1 2676AL Maasdijk [2]	8,00	13,72	8,45	3,54	13,62
352_A	Verkadestraat 1 2676AL Maasdijk [3]	1,50	5,09	-0,14	-5,09	4,99
352_B	Verkadestraat 1 2676AL Maasdijk [3]	5,00	4,95	-0,33	-5,24	4,84
352_C	Verkadestraat 1 2676AL Maasdijk [3]	8,00	6,74	1,45	-3,46	6,63
353_A	Verkadestraat 5 2676AL Maasdijk [1]	1,50	8,27	3,16	-1,90	8,20
353_B	Verkadestraat 5 2676AL Maasdijk [1]	5,00	11,00	6,26	0,85	11,00
353_C	Verkadestraat 5 2676AL Maasdijk [1]	8,00	11,11	6,35	0,96	11,10
354_A	Verkadestraat 5 2676AL Maasdijk [2]	1,50	16,07	10,72	5,89	15,95
354_B	Verkadestraat 5 2676AL Maasdijk [2]	5,00	19,26	14,01	9,08	19,16
354_C	Verkadestraat 5 2676AL Maasdijk [2]	8,00	20,28	15,15	10,11	20,20
355_A	Maasdijk 115 2676AD Maasdijk [1]	1,50	12,30	7,09	2,11	12,20
355_B	Maasdijk 115 2676AD Maasdijk [1]	5,00	15,84	10,71	5,66	15,76
356_A	Korte Kruisweg 2 2676XM Maasdijk [4]	1,50	16,47	11,44	6,31	16,41
356_B	Korte Kruisweg 2 2676XM Maasdijk [4]	5,00	20,84	16,07	10,69	20,83
357_A	Waldeck Pyrmontstraat 12 2676AR Maasdijk [1]	1,50	14,49	9,32	4,31	14,40
357_B	Waldeck Pyrmontstraat 12 2676AR Maasdijk [1]	5,00	17,74	12,54	7,56	17,65
358_A	Waldeck Pyrmontstraat 12 2676AR Maasdijk [2]	1,50	13,65	8,35	3,47	13,54
358_B	Waldeck Pyrmontstraat 12 2676AR Maasdijk [2]	5,00	16,75	11,53	6,58	16,66
359_A	Oranjewerf 35 2676TD Maasdijk [2]	1,50	15,63	10,44	5,46	15,54
359_B	Oranjewerf 35 2676TD Maasdijk [2]	5,00	18,95	13,78	8,77	18,86
360_A	Oranjewerf 27 2676TD Maasdijk [1]	1,50	12,69	7,60	2,52	12,62
360_B	Oranjewerf 27 2676TD Maasdijk [1]	5,00	14,48	9,38	4,31	14,41
361_A	Oranjewerf 39 2676TD Maasdijk [5]	1,50	14,91	9,70	4,73	14,82
361_B	Oranjewerf 39 2676TD Maasdijk [5]	5,00	17,75	12,54	7,58	17,66
362_A	Oranjewerf 23 2676TD Maasdijk [1]	1,50	13,00	7,92	2,82	12,93
362_B	Oranjewerf 23 2676TD Maasdijk [1]	5,00	14,44	9,31	4,27	14,36
363_A	Oranjewerf 17 2676TD Maasdijk [2]	1,50	14,91	9,75	4,73	14,82
363_B	Oranjewerf 17 2676TD Maasdijk [2]	5,00	17,67	12,52	7,49	17,59
364_A	Oranjewerf 51 2676TD Maasdijk [1]	1,50	12,28	7,23	2,11	12,22
364_B	Oranjewerf 51 2676TD Maasdijk [1]	5,00	14,77	9,73	4,59	14,70
365_A	Oranjewerf 15 2676TD Maasdijk [1]	1,50	14,88	9,71	4,70	14,79
365_B	Oranjewerf 15 2676TD Maasdijk [1]	5,00	17,82	12,68	7,65	17,74
366_A	Oranjewerf 11 2676TD Maasdijk [2]	1,50	15,16	10,00	4,98	15,07
366_B	Oranjewerf 11 2676TD Maasdijk [2]	5,00	18,05	12,87	7,87	17,96
367_A	Maasdijk 105 2676AC Maasdijk [1]	1,50	12,61	7,32	2,43	12,50
367_B	Maasdijk 105 2676AC Maasdijk [1]	5,00	15,69	10,48	5,52	15,60
368_A	Maasdijk 105 2676AC Maasdijk [2]	1,50	12,90	7,57	2,72	12,79
368_B	Maasdijk 105 2676AC Maasdijk [2]	5,00	15,44	10,12	5,26	15,33
369_A	Maasdijk 117 2676AD Maasdijk [1]	1,50	11,99	6,83	1,82	11,91
369_B	Maasdijk 117 2676AD Maasdijk [1]	5,00	16,24	11,29	6,09	16,20
370_A	Willem III straat 24 2676AN Maasdijk [1]	1,50	8,22	3,00	-1,96	8,12
370_B	Willem III straat 24 2676AN Maasdijk [1]	5,00	12,51	7,30	2,34	12,42
371_A	Willem III straat 24 2676AN Maasdijk [2]	1,50	15,27	10,15	5,10	15,19
371_B	Willem III straat 24 2676AN Maasdijk [2]	5,00	19,06	14,12	8,91	19,02
372_A	Oranjewerf 19 2676TD Maasdijk [1]	1,50	15,38	10,21	5,21	15,30
372_B	Oranjewerf 19 2676TD Maasdijk [1]	5,00	18,28	13,13	8,10	18,20
373_A	Oranjewerf 21 2676TD Maasdijk [3]	1,50	12,95	7,88	2,77	12,88
373_B	Oranjewerf 21 2676TD Maasdijk [3]	5,00	15,22	10,14	5,05	15,15
374_A	Oranjewerf 45 2676TD Maasdijk [4]	1,50	13,86	8,82	3,69	13,80
374_B	Oranjewerf 45 2676TD Maasdijk [4]	5,00	14,24	9,15	4,06	14,17

Alle getoonde dB-waarden zijn A-gewogen

Rapport: Resultatentabel
Model: 2017
LAeq totaalresultaten voor toetspunten
Groep: Honderdland
Groepsreductie: Nee

Naam Toetspunt	Omschrijving	Hoogte	Dag	Avond	Nacht	Lden
375_A	Oranjewerf 57 2676TD Maasdijk [2]	1,50	14,29	9,09	4,11	14,20
375_B	Oranjewerf 57 2676TD Maasdijk [2]	5,00	17,67	12,45	7,49	17,57
376_A	Oranjewerf 55 2676TD Maasdijk [1]	1,50	15,75	10,62	5,58	15,67
376_B	Oranjewerf 55 2676TD Maasdijk [1]	5,00	18,10	12,91	7,92	18,01
377_A	Maasdijk 51 2676AB Maasdijk [1]	1,50	17,41	12,18	7,24	17,32
377_B	Maasdijk 51 2676AB Maasdijk [1]	5,00	20,40	15,40	10,25	20,35
377_C	Maasdijk 51 2676AB Maasdijk [1]	8,00	21,52	16,56	11,37	21,48
378_A	Maasdijk 51 2676AB Maasdijk [2]	1,50	7,23	1,79	-2,95	7,10
378_B	Maasdijk 51 2676AB Maasdijk [2]	5,00	11,20	5,88	1,02	11,09
378_C	Maasdijk 51 2676AB Maasdijk [2]	8,00	11,99	6,57	1,82	11,87
379_A	Maasdijk 49 2676AB Maasdijk [1]	1,50	5,98	0,41	-4,21	5,83
379_B	Maasdijk 49 2676AB Maasdijk [1]	5,00	9,73	4,30	-0,45	9,60
379_C	Maasdijk 49 2676AB Maasdijk [1]	8,00	12,22	6,76	2,04	12,09
380_A	Maasdijk 49 2676AB Maasdijk [3]	1,50	11,12	5,70	0,94	10,99
380_B	Maasdijk 49 2676AB Maasdijk [3]	5,00	12,57	7,13	2,40	12,44
380_C	Maasdijk 49 2676AB Maasdijk [3]	8,00	13,97	8,57	3,79	13,85
381_A	Maasdijk 49 2676AB Maasdijk [4]	1,50	17,62	12,50	7,45	17,54
381_B	Maasdijk 49 2676AB Maasdijk [4]	5,00	19,96	14,96	9,81	19,91
381_C	Maasdijk 49 2676AB Maasdijk [4]	8,00	20,82	15,82	10,67	20,77
382_A	Willem III straat 10 2676AM Maasdijk [3]	1,50	6,71	1,29	-3,47	6,58
382_B	Willem III straat 10 2676AM Maasdijk [3]	5,00	9,16	3,76	-1,02	9,04
383_A	Willem III straat 10 2676AM Maasdijk [4]	1,50	14,74	9,59	4,57	14,66
383_B	Willem III straat 10 2676AM Maasdijk [4]	5,00	18,86	13,92	8,71	18,82
384_A	Willem III straat 10 2676AM Maasdijk [5]	1,50	11,66	6,34	1,48	11,55
384_B	Willem III straat 10 2676AM Maasdijk [5]	5,00	13,54	8,12	3,35	13,41
385_A	Willem III straat 10 2676AM Maasdijk [6]	1,50	14,05	8,85	3,87	13,96
385_B	Willem III straat 10 2676AM Maasdijk [6]	5,00	16,23	10,98	6,05	16,13
386_A	Prinses MÃ¡ximastraat 1 2676DZ Maasdijk [1]	1,50	14,60	9,40	4,42	14,51
386_B	Prinses MÃ¡ximastraat 1 2676DZ Maasdijk [1]	5,00	17,47	12,38	7,31	17,40
387_A	Prinses MÃ¡ximastraat 1 2676DZ Maasdijk [2]	1,50	14,09	8,85	3,91	13,99
387_B	Prinses MÃ¡ximastraat 1 2676DZ Maasdijk [2]	5,00	16,84	11,64	6,66	16,75
388_A	Kleine Hei 1 2676AJ Maasdijk [1]	1,50	9,58	4,47	-0,59	9,51
388_B	Kleine Hei 1 2676AJ Maasdijk [1]	5,00	11,98	6,84	1,80	11,90
388_C	Kleine Hei 1 2676AJ Maasdijk [1]	8,00	13,33	8,26	3,15	13,26
389_A	Kleine Hei 1 2676AJ Maasdijk [2]	1,50	15,11	9,91	4,94	15,02
389_B	Kleine Hei 1 2676AJ Maasdijk [2]	5,00	20,10	15,07	9,94	20,04
389_C	Kleine Hei 1 2676AJ Maasdijk [2]	8,00	20,83	15,79	10,67	20,77
390_A	Kleine Hei 1 2676AJ Maasdijk [5]	1,50	16,87	11,58	6,70	16,77
390_B	Kleine Hei 1 2676AJ Maasdijk [5]	5,00	19,03	13,78	8,86	18,93
390_C	Kleine Hei 1 2676AJ Maasdijk [5]	8,00	20,09	14,91	9,93	20,01
391_A	Maasdijk 133 2676AD Maasdijk [3]	1,50	16,84	11,48	6,68	16,73
391_B	Maasdijk 133 2676AD Maasdijk [3]	5,00	19,22	13,82	9,05	19,10
392_A	Korte Kruisweg 5 2676XK Maasdijk [4]	1,50	11,89	6,86	1,72	11,83
392_B	Korte Kruisweg 5 2676XK Maasdijk [4]	5,00	15,84	11,04	5,69	15,82
393_A	Willem III straat 3 2676AM Maasdijk [1]	1,50	11,39	6,42	1,22	11,34
393_B	Willem III straat 3 2676AM Maasdijk [1]	5,00	14,61	9,67	4,46	14,57
394_A	Willem III straat 3 2676AM Maasdijk [2]	1,50	15,51	10,49	5,35	15,45
394_B	Willem III straat 3 2676AM Maasdijk [2]	5,00	19,79	14,96	9,65	19,77
395_A	Willem III straat 3 2676AM Maasdijk [3]	1,50	13,03	7,62	2,85	12,90
395_B	Willem III straat 3 2676AM Maasdijk [3]	5,00	15,87	10,47	5,68	15,74
396_A	Willem III straat 3 2676AM Maasdijk [4]	1,50	10,26	4,80	0,07	10,12
396_B	Willem III straat 3 2676AM Maasdijk [4]	5,00	11,81	6,35	1,62	11,67
397_A	Oranjewerf 48 2676TB Maasdijk [1]	1,50	13,71	8,47	3,53	13,61
397_B	Oranjewerf 48 2676TB Maasdijk [1]	5,00	16,97	11,75	6,79	16,87
398_A	Oranjewerf 48 2676TB Maasdijk [2]	1,50	14,12	8,93	3,95	14,03
398_B	Oranjewerf 48 2676TB Maasdijk [2]	5,00	16,86	11,63	6,68	16,76
399_A	Oranjewerf 46 2676TB Maasdijk [2]	1,50	14,04	8,81	3,87	13,95
399_B	Oranjewerf 46 2676TB Maasdijk [2]	5,00	16,44	11,17	6,26	16,34
400_A	Oranjewerf 46 2676TB Maasdijk [1]	1,50	14,93	9,72	4,74	14,83

Alle getoonde dB-waarden zijn A-gewogen

Rapport: Resultatentabel
Model: 2017
LAeq totaalresultaten voor toetspunten
Groep: Honderdland
Groepsreductie: Nee

Naam Toetspunt	Omschrijving	Hoogte	Dag	Avond	Nacht	Lden
400_B	Oranjewerf 46 2676TB Maasdijk [1]	5,00	17,33	12,14	7,16	17,24
401_A	Korte Kruisweg 10 2676XM Maasdijk [1]	1,50	13,78	8,72	3,60	13,71
401_B	Korte Kruisweg 10 2676XM Maasdijk [1]	5,00	15,87	10,75	5,69	15,79
402_A	Korte Kruisweg 10 2676XM Maasdijk [2]	1,50	15,90	10,90	5,73	15,84
402_B	Korte Kruisweg 10 2676XM Maasdijk [2]	5,00	19,38	14,47	9,21	19,34
403_A	Trompstraat 6 2676XJ Maasdijk [1]	1,50	17,08	12,04	6,92	17,02
403_B	Trompstraat 6 2676XJ Maasdijk [1]	5,00	21,18	16,25	11,02	21,14
404_A	Verkadestraat 7 2676AL Maasdijk [1]	1,50	11,69	6,90	1,54	11,68
404_B	Verkadestraat 7 2676AL Maasdijk [1]	5,00	10,20	5,40	0,05	10,18
404_C	Verkadestraat 7 2676AL Maasdijk [1]	8,00	10,45	5,62	0,30	10,43
405_A	Verkadestraat 7 2676AL Maasdijk [2]	1,50	15,60	10,30	5,42	15,49
405_B	Verkadestraat 7 2676AL Maasdijk [2]	5,00	18,62	13,43	8,45	18,53
405_C	Verkadestraat 7 2676AL Maasdijk [2]	8,00	21,06	16,17	10,91	21,03
406_A	Verkadestraat 7 2676AL Maasdijk [5]	1,50	16,26	10,92	6,08	16,15
406_B	Verkadestraat 7 2676AL Maasdijk [5]	5,00	19,53	14,29	9,35	19,43
406_C	Verkadestraat 7 2676AL Maasdijk [5]	8,00	20,74	15,66	10,57	20,67
407_A	Prinses Margrietstraat 10 2676AV Maasdijk [2]	1,50	14,49	9,26	4,31	14,39
407_B	Prinses Margrietstraat 10 2676AV Maasdijk [2]	5,00	16,93	11,70	6,75	16,83
408_A	Oranjewerf 38 2676TB Maasdijk [2]	1,50	15,84	10,71	5,67	15,76
408_B	Oranjewerf 38 2676TB Maasdijk [2]	5,00	17,64	12,50	7,47	17,56
409_A	Oranjewerf 36 2676TB Maasdijk [2]	1,50	15,61	10,46	5,43	15,53
409_B	Oranjewerf 36 2676TB Maasdijk [2]	5,00	18,14	13,05	7,97	18,07
410_A	Maasdijk 83 2676AC Maasdijk [1]	1,50	16,67	11,49	6,49	16,58
410_B	Maasdijk 83 2676AC Maasdijk [1]	5,00	20,07	14,98	9,90	20,00
411_A	Maasdijk 83 2676AC Maasdijk [3]	1,50	10,73	5,43	0,55	10,62
411_B	Maasdijk 83 2676AC Maasdijk [3]	5,00	13,64	8,41	3,46	13,54
412_A	Maasdijk 81 2676AC Maasdijk [3]	1,50	11,15	5,81	0,97	11,04
412_B	Maasdijk 81 2676AC Maasdijk [3]	5,00	14,55	9,31	4,37	14,45
413_A	Maasdijk 81 2676AC Maasdijk [4]	1,50	16,72	11,50	6,54	16,62
413_B	Maasdijk 81 2676AC Maasdijk [4]	5,00	19,56	14,43	9,40	19,49
414_A	Trompstraat 2 2676XJ Maasdijk [1]	1,50	7,74	2,30	-2,44	7,61
414_B	Trompstraat 2 2676XJ Maasdijk [1]	5,00	10,75	5,41	0,56	10,63
415_A	Trompstraat 2 2676XJ Maasdijk [5]	1,50	13,81	8,55	3,63	13,71
415_B	Trompstraat 2 2676XJ Maasdijk [5]	5,00	18,06	12,97	7,89	17,99
416_A	Trompstraat 4 2676XJ Maasdijk [1]	1,50	9,99	4,79	-0,18	9,90
416_B	Trompstraat 4 2676XJ Maasdijk [1]	5,00	11,57	6,31	1,39	11,47
417_A	Prinses Margrietstraat 6 2676AV Maasdijk [2]	1,50	14,92	9,73	4,75	14,83
417_B	Prinses Margrietstraat 6 2676AV Maasdijk [2]	5,00	17,43	12,28	7,26	17,35
418_A	Maasdijk 62 2676AG Maasdijk [1]	1,50	13,15	7,73	2,97	13,02
418_B	Maasdijk 62 2676AG Maasdijk [1]	5,00	15,80	10,57	5,63	15,71
419_A	Maasdijk 62 2676AG Maasdijk [2]	1,50	12,43	7,00	2,24	12,30
419_B	Maasdijk 62 2676AG Maasdijk [2]	5,00	15,86	10,67	5,68	15,77
420_A	Maasdijk 62 2676AG Maasdijk [3]	1,50	9,41	4,00	-0,78	9,28
420_B	Maasdijk 62 2676AG Maasdijk [3]	5,00	11,61	6,16	1,43	11,48
421_A	Prinses Margrietstraat 2 2676AV Maasdijk [2]	1,50	14,70	9,50	4,52	14,61
421_B	Prinses Margrietstraat 2 2676AV Maasdijk [2]	5,00	17,33	12,22	7,16	17,26
422_A	Prinses MÃ¡ximastraat 7 2676DZ Maasdijk [1]	1,50	15,20	9,89	5,01	15,09
422_B	Prinses MÃ¡ximastraat 7 2676DZ Maasdijk [1]	5,00	17,57	12,34	7,40	17,48
423_A	Prinses MÃ¡ximastraat 5 2676DZ Maasdijk [1]	1,50	9,41	4,26	-0,76	9,33
423_B	Prinses MÃ¡ximastraat 5 2676DZ Maasdijk [1]	5,00	12,00	6,84	1,82	11,91
424_A	Prinses MÃ¡ximastraat 5 2676DZ Maasdijk [2]	1,50	14,58	9,31	4,40	14,48
424_B	Prinses MÃ¡ximastraat 5 2676DZ Maasdijk [2]	5,00	17,24	12,04	7,07	17,15
425_A	Waldeck Pyrmontstraat 25 2676AP Maasdijk [2]	1,50	10,24	4,99	0,06	10,14
425_B	Waldeck Pyrmontstraat 25 2676AP Maasdijk [2]	5,00	13,24	7,97	3,06	13,14
426_A	Waldeck Pyrmontstraat 23 2676AP Maasdijk [1]	1,50	12,23	7,11	2,06	12,15
426_B	Waldeck Pyrmontstraat 23 2676AP Maasdijk [1]	5,00	13,40	8,24	3,22	13,31
427_A	Waldeck Pyrmontstraat 23 2676AP Maasdijk [2]	1,50	10,81	5,68	0,64	10,73
427_B	Waldeck Pyrmontstraat 23 2676AP Maasdijk [2]	5,00	13,77	8,51	3,58	13,66
428_A	Willem III straat 12 2676AM Maasdijk [1]	1,50	13,93	8,81	3,75	13,85

Alle getoonde dB-waarden zijn A-gewogen

Rapport: Resultatentabel
Model: 2017
LAeq totaalresultaten voor toetspunten
Groep: Honderdland
Groepsreductie: Nee

Naam Toetspunt	Omschrijving	Hoogte	Dag	Avond	Nacht	Lden
428_B	Willem III straat 12 2676AM Maasdijk [1]	5,00	16,10	11,19	5,95	16,07
428_C	Willem III straat 12 2676AM Maasdijk [1]	8,00	16,63	11,74	6,48	16,60
429_A	Willem III straat 12 2676AM Maasdijk [2]	1,50	14,77	9,60	4,59	14,68
429_B	Willem III straat 12 2676AM Maasdijk [2]	5,00	18,38	13,39	8,23	18,33
429_C	Willem III straat 12 2676AM Maasdijk [2]	8,00	19,47	14,46	9,30	19,41
430_A	Willem III straat 14 2676AM Maasdijk [1]	1,50	10,81	5,46	0,63	10,69
430_B	Willem III straat 14 2676AM Maasdijk [1]	5,00	11,72	6,34	1,53	11,60
430_C	Willem III straat 14 2676AM Maasdijk [1]	8,00	12,92	7,58	2,73	12,80
431_A	Willem III straat 14 2676AM Maasdijk [2]	1,50	14,57	9,38	4,40	14,48
431_B	Willem III straat 14 2676AM Maasdijk [2]	5,00	18,42	13,38	8,25	18,36
431_C	Willem III straat 14 2676AM Maasdijk [2]	8,00	19,47	14,45	9,31	19,41
432_A	Oranjewerf 32 2676TB Maasdijk [2]	1,50	16,13	10,98	5,95	16,05
432_B	Oranjewerf 32 2676TB Maasdijk [2]	5,00	18,38	13,31	8,22	18,32
433_A	Willem III straat 11 2676AM Maasdijk [1]	1,50	13,37	8,22	3,19	13,29
433_B	Willem III straat 11 2676AM Maasdijk [1]	5,00	15,38	10,46	5,22	15,34
433_C	Willem III straat 11 2676AM Maasdijk [1]	8,00	15,64	10,74	5,49	15,61
434_A	Willem III straat 11 2676AM Maasdijk [4]	1,50	7,42	2,09	-2,77	7,30
434_B	Willem III straat 11 2676AM Maasdijk [4]	5,00	9,67	4,31	-0,53	9,55
435_A	Willem III straat 11 2676AM Maasdijk [5]	1,50	14,81	9,64	4,64	14,73
435_B	Willem III straat 11 2676AM Maasdijk [5]	5,00	18,31	13,31	8,15	18,26
435_C	Willem III straat 11 2676AM Maasdijk [5]	8,00	19,54	14,54	9,39	19,49
436_A	Willem III straat 14 2676AM Maasdijk [2]	1,50	15,64	10,63	5,48	15,59
436_B	Willem III straat 14 2676AM Maasdijk [2]	5,00	20,11	15,36	9,97	20,11
436_C	Willem III straat 14 2676AM Maasdijk [2]	8,00	21,90	17,13	11,75	21,89
437_A	Verkadestraat 11 2676AL Maasdijk [3]	1,50	14,88	9,52	4,70	14,76
437_B	Verkadestraat 11 2676AL Maasdijk [3]	5,00	18,86	13,55	8,68	18,75
438_A	Verkadestraat 11 2676AL Maasdijk [2]	1,50	11,71	6,49	1,54	11,62
438_B	Verkadestraat 11 2676AL Maasdijk [2]	5,00	13,74	8,44	3,56	13,63
439_A	Verkadestraat 11 2676AL Maasdijk [1]	1,50	5,35	-0,11	-4,85	5,21
439_B	Verkadestraat 11 2676AL Maasdijk [1]	5,00	7,79	2,24	-2,41	7,64
440_A	Verkadestraat 11 A 2676AL Maasdijk [1]	1,50	4,25	-1,22	-5,94	4,11
440_B	Verkadestraat 11 A 2676AL Maasdijk [1]	5,00	7,89	2,51	-2,29	7,77
441_A	Verkadestraat 11 A 2676AL Maasdijk [2]	1,50	14,72	9,36	4,54	14,60
441_B	Verkadestraat 11 A 2676AL Maasdijk [2]	5,00	18,67	13,34	8,49	18,56
442_A	Verkadestraat 6 2676AL Maasdijk [1]	1,50	16,57	11,30	6,39	16,47
442_B	Verkadestraat 6 2676AL Maasdijk [1]	5,00	18,96	13,68	8,78	18,85
443_A	Verkadestraat 6 2676AL Maasdijk [2]	1,50	12,36	7,20	2,18	12,27
443_B	Verkadestraat 6 2676AL Maasdijk [2]	5,00	15,19	10,03	5,01	15,10
444_A	Verkadestraat 6 2676AL Maasdijk [3]	1,50	9,89	4,67	-0,29	9,79
444_B	Verkadestraat 6 2676AL Maasdijk [3]	5,00	13,00	7,81	2,83	12,91
445_A	Verkadestraat 8 2676AL Maasdijk [1]	1,50	9,35	4,06	-0,83	9,24
445_B	Verkadestraat 8 2676AL Maasdijk [1]	5,00	12,50	7,29	2,32	12,41
446_A	Verkadestraat 8 2676AL Maasdijk [2]	1,50	16,82	11,60	6,65	16,73
446_B	Verkadestraat 8 2676AL Maasdijk [2]	5,00	18,90	13,65	8,73	18,80
447_A	Prinses Irenestraat 13 2676AT Maasdijk [2]	1,50	9,66	4,50	-0,52	9,57
447_B	Prinses Irenestraat 13 2676AT Maasdijk [2]	5,00	12,75	7,55	2,57	12,66
448_A	Prinses Irenestraat 13 2676AT Maasdijk [3]	1,50	13,57	8,35	3,39	13,47
448_B	Prinses Irenestraat 13 2676AT Maasdijk [3]	5,00	16,97	11,76	6,79	16,88
449_A	Prinses Irenestraat 9 2676AT Maasdijk [2]	1,50	13,47	8,28	3,29	13,38
449_B	Prinses Irenestraat 9 2676AT Maasdijk [2]	5,00	17,18	12,10	7,01	17,11
450_A	Maasdijk 66 2676AG Maasdijk [1]	1,50	13,74	8,38	3,56	13,62
450_B	Maasdijk 66 2676AG Maasdijk [1]	5,00	16,91	11,86	6,75	16,85
451_A	Maasdijk 66 2676AG Maasdijk [2]	1,50	15,88	10,55	5,69	15,76
451_B	Maasdijk 66 2676AG Maasdijk [2]	5,00	17,81	12,72	7,65	17,74
452_A	Maasdijk 64 2676AG Maasdijk [1]	1,50	1,36	-4,02	-8,84	1,23
452_B	Maasdijk 64 2676AG Maasdijk [1]	5,00	4,33	-1,16	-5,87	4,19
453_A	Maasdijk 64 2676AG Maasdijk [2]	1,50	13,18	7,78	2,99	13,05
453_B	Maasdijk 64 2676AG Maasdijk [2]	5,00	16,59	11,53	6,42	16,52
454_A	Prinses MÃ¡ximastraat 3 2676DZ Maasdijk [1]	1,50	14,44	9,19	4,26	14,34

Alle getoonde dB-waarden zijn A-gewogen

Rapport: Resultatentabel
Model: 2017
LAeq totaalresultaten voor toetspunten
Groep: Honderdland
Groepsreductie: Nee

Naam Toetspunt	Omschrijving	Hoogte	Dag	Avond	Nacht	Lden
454_B	Prinses MÃ¡ximastraat 3 2676DZ Maasdijk [1]	5,00	16,53	11,35	6,35	16,44
455_A	Prinses Irenestraat 5 2676AT Maasdijk [2]	1,50	13,51	8,30	3,33	13,42
455_B	Prinses Irenestraat 5 2676AT Maasdijk [2]	5,00	16,59	11,42	6,41	16,50
456_A	Waldeck Pyrmontstraat 19 2676AP Maasdijk [2]	1,50	13,84	8,76	3,67	13,77
456_B	Waldeck Pyrmontstraat 19 2676AP Maasdijk [2]	5,00	14,22	9,07	4,04	14,14
457_A	Maasdijk 74 2676AG Maasdijk [1]	1,50	9,10	3,92	-1,08	9,01
457_B	Maasdijk 74 2676AG Maasdijk [1]	5,00	11,40	6,28	1,22	11,32
458_A	Maasdijk 74 2676AG Maasdijk [3]	1,50	14,58	9,21	4,40	14,46
458_B	Maasdijk 74 2676AG Maasdijk [3]	5,00	17,68	12,43	7,50	17,58
459_A	Maasdijk 74 2676AG Maasdijk [5]	1,50	8,41	2,98	-1,78	8,28
459_B	Maasdijk 74 2676AG Maasdijk [5]	5,00	10,60	5,14	0,41	10,46
460_A	Maasdijk 72 2676AG Maasdijk [1]	1,50	7,95	2,50	-2,24	7,81
460_B	Maasdijk 72 2676AG Maasdijk [1]	5,00	9,76	4,27	-0,43	9,62
461_A	Maasdijk 72 2676AG Maasdijk [3]	1,50	5,62	0,10	-4,58	5,47
461_B	Maasdijk 72 2676AG Maasdijk [3]	5,00	8,33	2,87	-1,86	8,19
462_A	Maasdijk 72 2676AG Maasdijk [4]	1,50	13,71	8,28	3,53	13,58
462_B	Maasdijk 72 2676AG Maasdijk [4]	5,00	16,67	11,38	6,49	16,56
463_A	Prinses Irenestraat 14 2676AT Maasdijk [2]	1,50	9,36	4,17	-0,83	9,27
463_B	Prinses Irenestraat 14 2676AT Maasdijk [2]	5,00	12,08	6,90	1,90	11,99
464_A	Prinses Irenestraat 14 2676AT Maasdijk [3]	1,50	13,86	8,63	3,68	13,76
464_B	Prinses Irenestraat 14 2676AT Maasdijk [3]	5,00	17,19	12,02	7,02	17,11
465_A	Willem III straat 15 2676AM Maasdijk [2]	1,50	15,13	10,06	4,97	15,07
465_B	Willem III straat 15 2676AM Maasdijk [2]	5,00	19,13	14,26	8,98	19,10
465_C	Willem III straat 15 2676AM Maasdijk [2]	8,00	20,68	15,86	10,54	20,66
466_A	Oranjewerf 28 2676TB Maasdijk [2]	1,50	16,22	11,06	6,04	16,13
466_B	Oranjewerf 28 2676TB Maasdijk [2]	5,00	18,91	13,80	8,74	18,84
467_A	Korte Kruisweg 29 2676XK Maasdijk [1]	1,50	11,49	6,41	1,32	11,42
467_B	Korte Kruisweg 29 2676XK Maasdijk [1]	5,00	13,31	8,19	3,13	13,23
468_A	Oranjewerf 26 2676TB Maasdijk [2]	1,50	16,76	11,60	6,59	16,68
468_B	Oranjewerf 26 2676TB Maasdijk [2]	5,00	19,48	14,42	9,32	19,42
469_A	Verkadestraat 13 2676AL Maasdijk [1]	1,50	3,48	-1,92	-6,71	3,35
469_B	Verkadestraat 13 2676AL Maasdijk [1]	5,00	5,82	0,42	-4,37	5,69
470_A	Verkadestraat 10 2676AL Maasdijk [1]	1,50	9,44	4,16	-0,74	9,33
470_B	Verkadestraat 10 2676AL Maasdijk [1]	5,00	12,46	7,26	2,29	12,37
471_A	Maasdijk 98 2676AH Maasdijk [1]	1,50	17,57	12,49	7,40	17,50
471_B	Maasdijk 98 2676AH Maasdijk [1]	5,00	21,35	16,40	11,20	21,31
472_A	Maasdijk 96 2676AH Maasdijk [2]	1,50	13,41	8,17	3,24	13,31
472_B	Maasdijk 96 2676AH Maasdijk [2]	5,00	16,76	11,72	6,60	16,70
473_A	Maasdijk 96 2676AH Maasdijk [3]	1,50	17,30	12,22	7,14	17,23
473_B	Maasdijk 96 2676AH Maasdijk [3]	5,00	21,21	16,25	11,06	21,17
474_A	Verkadestraat 15 2676AL Maasdijk [1]	1,50	3,63	-1,77	-6,56	3,50
474_B	Verkadestraat 15 2676AL Maasdijk [1]	5,00	5,90	0,42	-4,29	5,76
475_A	Verkadestraat 15 2676AL Maasdijk [2]	1,50	15,10	9,71	4,91	14,97
475_B	Verkadestraat 15 2676AL Maasdijk [2]	5,00	18,85	13,51	8,67	18,74
476_A	Verkadestraat 12 2676AL Maasdijk [1]	1,50	9,50	4,22	-0,68	9,39
476_B	Verkadestraat 12 2676AL Maasdijk [1]	5,00	12,53	7,31	2,35	12,43
477_A	Verkadestraat 12 2676AL Maasdijk [2]	1,50	16,51	11,21	6,33	16,40
477_B	Verkadestraat 12 2676AL Maasdijk [2]	5,00	18,85	13,56	8,67	18,74
478_A	Maasdijk 93 2676AC Maasdijk [1]	1,50	17,29	12,17	7,12	17,21
478_B	Maasdijk 93 2676AC Maasdijk [1]	5,00	20,39	15,38	10,23	20,34
479_A	Maasdijk 91 2676AC Maasdijk [1]	1,50	10,45	5,12	0,26	10,33
479_B	Maasdijk 91 2676AC Maasdijk [1]	5,00	14,38	9,16	4,21	14,29
480_A	Maasdijk 91 2676AC Maasdijk [3]	1,50	13,44	8,37	3,27	13,37
480_B	Maasdijk 91 2676AC Maasdijk [3]	5,00	16,34	11,28	6,17	16,27
481_A	Maasdijk 91 2676AC Maasdijk [4]	1,50	17,51	12,41	7,34	17,44
481_B	Maasdijk 91 2676AC Maasdijk [4]	5,00	20,39	15,35	10,22	20,33
482_A	Verkadestraat 17 2676AL Maasdijk [1]	1,50	2,80	-2,66	-7,39	2,66
482_B	Verkadestraat 17 2676AL Maasdijk [1]	5,00	5,14	-0,40	-5,06	4,99
483_A	Prinses Irenestraat 1 2676AT Maasdijk [2]	1,50	14,64	9,43	4,46	14,55

Alle getoonde dB-waarden zijn A-gewogen

Rapport: Resultatentabel
Model: 2017
LAeq totaalresultaten voor toetspunten
Groep: Honderdland
Groepsreductie: Nee

Naam Toetspunt	Omschrijving	Hoogte	Dag	Avond	Nacht	Lden
483_B	Prinses Irenestraat 1 2676AT Maasdijk [2]	5,00	17,47	12,29	7,30	17,38
484_A	Waldeck Pyrmontstraat 17 2676AP Maasdijk [2]	1,50	13,84	8,61	3,66	13,74
484_B	Waldeck Pyrmontstraat 17 2676AP Maasdijk [2]	5,00	16,84	11,62	6,65	16,74
485_A	Prinses Irenestraat 10 2676AT Maasdijk [2]	1,50	14,15	8,90	3,97	14,05
485_B	Prinses Irenestraat 10 2676AT Maasdijk [2]	5,00	17,20	12,03	7,03	17,12
486_A	Waldeck Pyrmontstraat 17 2676AP Maasdijk [1]	1,50	12,84	7,73	2,66	12,76
486_B	Waldeck Pyrmontstraat 17 2676AP Maasdijk [1]	5,00	14,43	9,36	4,25	14,36
487_A	Waldeck Pyrmontstraat 17 2676AP Maasdijk [2]	1,50	13,26	7,99	3,08	13,16
487_B	Waldeck Pyrmontstraat 17 2676AP Maasdijk [2]	5,00	17,01	11,80	6,83	16,92
488_A	Prinses Irenestraat 6 2676AT Maasdijk [2]	1,50	15,07	9,86	4,90	14,98
488_B	Prinses Irenestraat 6 2676AT Maasdijk [2]	5,00	17,19	12,00	7,02	17,10
489_A	Waldeck Pyrmontstraat 15 2676AP Maasdijk [2]	1,50	15,22	10,01	5,05	15,13
489_B	Waldeck Pyrmontstraat 15 2676AP Maasdijk [2]	5,00	17,56	12,37	7,39	17,47
490_A	Waldeck Pyrmontstraat 15 2676AP Maasdijk [3]	1,50	13,52	8,23	3,34	13,41
490_B	Waldeck Pyrmontstraat 15 2676AP Maasdijk [3]	5,00	16,68	11,44	6,49	16,58
491_A	Nassaustraat 11 2676AX Maasdijk [3]	1,50	12,78	7,65	2,60	12,70
491_B	Nassaustraat 11 2676AX Maasdijk [3]	5,00	14,61	9,44	4,44	14,53
492_A	Prinses Irenestraat 2 2676AT Maasdijk [2]	1,50	15,29	10,10	5,11	15,20
492_B	Prinses Irenestraat 2 2676AT Maasdijk [2]	5,00	17,30	12,12	7,12	17,21
493_A	Kleine Hei 3 2676AJ Maasdijk [1]	1,50	9,13	3,85	-1,05	9,02
493_B	Kleine Hei 3 2676AJ Maasdijk [1]	5,00	12,12	6,77	1,94	12,00
493_C	Kleine Hei 3 2676AJ Maasdijk [1]	8,00	12,24	7,10	2,07	12,16
494_A	Kleine Hei 3 2676AJ Maasdijk [4]	1,50	12,03	6,83	1,85	11,94
494_B	Kleine Hei 3 2676AJ Maasdijk [4]	5,00	14,02	8,70	3,84	13,91
494_C	Kleine Hei 3 2676AJ Maasdijk [4]	8,00	16,23	10,88	6,05	16,11
495_A	Willem III straat 16 2676AM Maasdijk [1]	1,50	15,58	10,53	5,42	15,52
495_B	Willem III straat 16 2676AM Maasdijk [1]	5,00	20,05	15,28	9,90	20,04
495_C	Willem III straat 16 2676AM Maasdijk [1]	8,00	21,49	16,76	11,35	21,49
496_A	Willem III straat 16 2676AM Maasdijk [2]	1,50	15,46	10,17	5,28	15,35
496_B	Willem III straat 16 2676AM Maasdijk [2]	5,00	17,72	12,41	7,55	17,61
496_C	Willem III straat 16 2676AM Maasdijk [2]	8,00	19,45	14,23	9,28	19,36
497_A	Willem III straat 18 2676AN Maasdijk [1]	1,50	14,62	9,43	4,44	14,53
497_B	Willem III straat 18 2676AN Maasdijk [1]	5,00	14,92	9,70	4,74	14,82
497_C	Willem III straat 18 2676AN Maasdijk [1]	8,00	16,65	11,64	6,49	16,60
498_A	Willem III straat 18 2676AN Maasdijk [2]	1,50	14,94	9,78	4,77	14,86
498_B	Willem III straat 18 2676AN Maasdijk [2]	5,00	18,56	13,59	8,40	18,51
498_C	Willem III straat 18 2676AN Maasdijk [2]	8,00	20,87	16,07	10,72	20,85
499_A	Willem III straat 19 2676AN Maasdijk [1]	1,50	14,89	9,71	4,72	14,80
499_B	Willem III straat 19 2676AN Maasdijk [1]	5,00	15,09	9,85	4,91	14,99
499_C	Willem III straat 19 2676AN Maasdijk [1]	8,00	15,90	10,69	5,73	15,81
500_A	Willem III straat 19 2676AN Maasdijk [2]	1,50	13,34	8,00	3,16	13,23
500_B	Willem III straat 19 2676AN Maasdijk [2]	5,00	16,94	11,75	6,76	16,85
500_C	Willem III straat 19 2676AN Maasdijk [2]	8,00	19,28	14,18	9,12	19,21
501_A	Verkadestraat 14 2676AL Maasdijk [1]	1,50	9,45	4,17	-0,73	9,34
501_B	Verkadestraat 14 2676AL Maasdijk [1]	5,00	12,73	7,52	2,55	12,64
502_A	Verkadestraat 19 2676AL Maasdijk [1]	1,50	3,23	-2,24	-6,95	3,09
502_B	Verkadestraat 19 2676AL Maasdijk [1]	5,00	5,91	0,37	-4,28	5,76
503_A	Verkadestraat 19 2676AL Maasdijk [2]	1,50	14,95	9,54	4,77	14,82
503_B	Verkadestraat 19 2676AL Maasdijk [2]	5,00	19,06	13,75	8,89	18,95
504_A	Verkadestraat 16 2676AL Maasdijk [1]	1,50	9,59	4,34	-0,58	9,49
504_B	Verkadestraat 16 2676AL Maasdijk [1]	5,00	12,86	7,70	2,68	12,77
505_A	Verkadestraat 16 2676AL Maasdijk [2]	1,50	16,30	10,96	6,12	16,19
505_B	Verkadestraat 16 2676AL Maasdijk [2]	5,00	18,87	13,57	8,69	18,76
506_A	Verkadestraat 21 2676AL Maasdijk [1]	1,50	3,87	-1,53	-6,32	3,74
506_B	Verkadestraat 21 2676AL Maasdijk [1]	5,00	6,83	1,33	-3,36	6,69
507_A	Verkadestraat 21 2676AL Maasdijk [2]	1,50	15,45	10,09	5,27	15,33
507_B	Verkadestraat 21 2676AL Maasdijk [2]	5,00	19,37	14,09	9,19	19,26
508_A	Verkadestraat 18 2676AL Maasdijk [1]	1,50	9,48	4,26	-0,70	9,38
508_B	Verkadestraat 18 2676AL Maasdijk [1]	5,00	13,04	7,92	2,86	12,96

Alle getoonde dB-waarden zijn A-gewogen

Rapport: Resultatentabel
Model: 2017
LAeq totaalresultaten voor toetspunten
Groep: Honderdland
Groepsreductie: Nee

Naam Toetspunt	Omschrijving	Hoogte	Dag	Avond	Nacht	Lden
509_A	Verkadestraat 18 2676AL Maasdijk [2]	1,50	16,08	10,71	5,89	15,96
509_B	Verkadestraat 18 2676AL Maasdijk [2]	5,00	18,80	13,45	8,62	18,68
510_A	Verkadestraat 23 2676AL Maasdijk [1]	1,50	2,11	-3,31	-8,08	1,98
510_B	Verkadestraat 23 2676AL Maasdijk [1]	5,00	5,32	-0,20	-4,87	5,17
511_A	Verkadestraat 23 2676AL Maasdijk [2]	1,50	12,93	7,47	2,75	12,80
511_B	Verkadestraat 23 2676AL Maasdijk [2]	5,00	17,34	11,95	7,16	17,22
512_A	Verkadestraat 20 2676AL Maasdijk [1]	1,50	9,23	4,05	-0,95	9,14
512_B	Verkadestraat 20 2676AL Maasdijk [1]	5,00	12,72	7,59	2,55	12,64
513_A	Verkadestraat 20 2676AL Maasdijk [2]	1,50	16,61	11,29	6,43	16,50
513_B	Verkadestraat 20 2676AL Maasdijk [2]	5,00	18,99	13,68	8,81	18,88
514_A	Prinses Beatrixstraat 11 2676AS Maasdijk [2]	1,50	13,92	8,62	3,74	13,81
514_B	Prinses Beatrixstraat 11 2676AS Maasdijk [2]	5,00	17,05	11,84	6,88	16,96
515_A	Nassaustraat 7 2676AX Maasdijk [1]	1,50	13,54	8,46	3,37	13,47
515_B	Nassaustraat 7 2676AX Maasdijk [1]	5,00	15,54	10,42	5,36	15,46
516_A	Prinses Beatrixstraat 13 2676AS Maasdijk [2]	1,50	10,22	5,10	0,05	10,14
516_B	Prinses Beatrixstraat 13 2676AS Maasdijk [2]	5,00	13,61	8,76	3,46	13,59
517_A	Prinses Beatrixstraat 13 2676AS Maasdijk [3]	1,50	14,12	8,81	3,95	14,01
517_B	Prinses Beatrixstraat 13 2676AS Maasdijk [3]	5,00	17,19	11,99	7,01	17,10
518_A	Prinses Beatrixstraat 9 2676AS Maasdijk [2]	1,50	13,61	8,33	3,43	13,50
518_B	Prinses Beatrixstraat 9 2676AS Maasdijk [2]	5,00	16,61	11,38	6,43	16,51
519_A	Oranjewerf 22 2676TB Maasdijk [1]	1,50	15,98	10,81	5,80	15,89
519_B	Oranjewerf 22 2676TB Maasdijk [1]	5,00	18,43	13,30	8,26	18,35
520_A	Willem III straat 17 2676AN Maasdijk [1]	1,50	14,92	9,74	4,75	14,83
520_B	Willem III straat 17 2676AN Maasdijk [1]	5,00	15,68	10,69	5,52	15,63
520_C	Willem III straat 17 2676AN Maasdijk [1]	8,00	16,96	12,09	6,80	16,93
521_A	Willem III straat 17 2676AN Maasdijk [2]	1,50	9,09	4,12	-1,08	9,04
521_B	Willem III straat 17 2676AN Maasdijk [2]	5,00	11,13	6,06	0,96	11,06
522_A	Willem III straat 17 2676AN Maasdijk [3]	1,50	15,28	10,17	5,11	15,21
522_B	Willem III straat 17 2676AN Maasdijk [3]	5,00	19,37	14,52	9,23	19,35
522_C	Willem III straat 17 2676AN Maasdijk [3]	8,00	21,21	16,46	11,07	21,21
523_A	Oranjewerf 18 2676TB Maasdijk [2]	1,50	15,99	10,84	5,82	15,91
523_B	Oranjewerf 18 2676TB Maasdijk [2]	5,00	18,96	13,86	8,79	18,89
524_A	Willem III straat 21 2676AN Maasdijk [1]	1,50	14,53	9,34	4,35	14,44
524_B	Willem III straat 21 2676AN Maasdijk [1]	5,00	14,89	9,68	4,72	14,80
524_C	Willem III straat 21 2676AN Maasdijk [1]	8,00	16,20	11,01	6,02	16,11
525_A	Willem III straat 21 2676AN Maasdijk [2]	1,50	15,44	10,28	5,27	15,36
525_B	Willem III straat 21 2676AN Maasdijk [2]	5,00	18,81	13,74	8,64	18,74
525_C	Willem III straat 21 2676AN Maasdijk [2]	8,00	21,03	16,15	10,88	21,00
526_A	Korte Kruisweg 27 2676XK Maasdijk [3]	1,50	12,79	7,73	2,61	12,72
526_B	Korte Kruisweg 27 2676XK Maasdijk [3]	5,00	14,86	9,76	4,68	14,78
527_A	Verkadestraat 22 2676AL Maasdijk [1]	1,50	8,01	3,05	-2,15	7,96
527_B	Verkadestraat 22 2676AL Maasdijk [1]	5,00	11,30	6,28	1,13	11,24
528_A	Verkadestraat 22 2676AL Maasdijk [2]	1,50	15,53	10,33	5,36	15,44
528_B	Verkadestraat 22 2676AL Maasdijk [2]	5,00	17,95	12,67	7,78	17,85
529_A	Maasdijk 109 2676AC Maasdijk [1]	1,50	12,38	7,22	2,20	12,29
529_B	Maasdijk 109 2676AC Maasdijk [1]	5,00	15,45	10,34	5,28	15,38
530_A	Maasdijk 111 2676AD Maasdijk [1]	1,50	13,11	8,01	2,94	13,04
530_B	Maasdijk 111 2676AD Maasdijk [1]	5,00	16,69	11,67	6,53	16,63
531_A	Maasdijk 113 2676AD Maasdijk [1]	1,50	13,02	7,85	2,84	12,93
531_B	Maasdijk 113 2676AD Maasdijk [1]	5,00	16,46	11,38	6,29	16,39
532_A	Maasdijk 113 2676AD Maasdijk [2]	1,50	18,34	13,13	8,17	18,25
532_B	Maasdijk 113 2676AD Maasdijk [2]	5,00	20,38	15,23	10,21	20,30
533_A	Waldeck Pyrmontstraat 8 2676AR Maasdijk [1]	1,50	12,00	6,87	1,82	11,92
533_B	Waldeck Pyrmontstraat 8 2676AR Maasdijk [1]	5,00	13,11	7,98	2,94	13,03
534_A	Waldeck Pyrmontstraat 8 2676AR Maasdijk [2]	1,50	14,25	9,02	4,08	14,16
534_B	Waldeck Pyrmontstraat 8 2676AR Maasdijk [2]	5,00	17,57	12,34	7,39	17,47
535_A	Prinses Beatrixstraat 5 2676AS Maasdijk [2]	1,50	13,60	8,36	3,42	13,50
535_B	Prinses Beatrixstraat 5 2676AS Maasdijk [2]	5,00	16,36	11,12	6,18	16,26
536_A	Oranjewerf 70 2676TC Maasdijk [1]	1,50	11,84	6,69	1,67	11,76

Alle getoonde dB-waarden zijn A-gewogen

Rapport: Resultatentabel
Model: 2017
LAeq totaalresultaten voor toetspunten
Groep: Honderdland
Groepsreductie: Nee

Naam Toetspunt	Omschrijving	Hoogte	Dag	Avond	Nacht	Lden
536_B	Oranjewerf 70 2676TC Maasdijk [1]	5,00	14,09	8,94	3,91	14,01
537_A	Oranjewerf 70 2676TC Maasdijk [2]	1,50	15,41	10,22	5,24	15,32
537_B	Oranjewerf 70 2676TC Maasdijk [2]	5,00	17,74	12,59	7,56	17,66
538_A	Prinses Beatrixstraat 7 2676AS Maasdijk [1]	1,50	13,84	8,60	3,66	13,74
538_B	Prinses Beatrixstraat 7 2676AS Maasdijk [1]	5,00	16,88	11,69	6,71	16,79
539_A	Prinses Beatrixstraat 3 2676AS Maasdijk [2]	1,50	13,92	8,69	3,75	13,83
539_B	Prinses Beatrixstraat 3 2676AS Maasdijk [2]	5,00	16,51	11,30	6,34	16,42
540_A	Prinses Beatrixstraat 1 2676AS Maasdijk [2]	1,50	14,13	8,90	3,95	14,03
540_B	Prinses Beatrixstraat 1 2676AS Maasdijk [2]	5,00	16,71	11,53	6,54	16,62
541_A	Waldeck Pyrmontstraat 6 A 2676AR Maasdijk [1]	1,50	14,08	8,75	3,90	13,97
541_B	Waldeck Pyrmontstraat 6 A 2676AR Maasdijk [1]	5,00	17,06	11,77	6,88	16,95
542_A	Korte Kruisweg 23 2676XK Maasdijk [3]	1,50	11,07	5,89	0,89	10,98
542_B	Korte Kruisweg 23 2676XK Maasdijk [3]	5,00	14,26	9,09	4,08	14,17
543_A	Korte Kruisweg 23 2676XK Maasdijk [4]	1,50	15,28	10,23	5,11	15,22
543_B	Korte Kruisweg 23 2676XK Maasdijk [4]	5,00	18,45	13,37	8,28	18,38
544_A	Willem III straat 21 2676AN Maasdijk [1]	1,50	14,28	9,09	4,11	14,19
544_B	Willem III straat 21 2676AN Maasdijk [1]	5,00	15,28	10,10	5,10	15,19
544_C	Willem III straat 21 2676AN Maasdijk [1]	8,00	16,24	11,08	6,07	16,16
545_A	Willem III straat 21 2676AN Maasdijk [2]	1,50	15,12	9,91	4,94	15,03
545_B	Willem III straat 21 2676AN Maasdijk [2]	5,00	18,42	13,33	8,26	18,35
545_C	Willem III straat 21 2676AN Maasdijk [2]	8,00	20,80	15,91	10,65	20,77
546_A	Oranjewerf 14 2676TB Maasdijk [2]	1,50	15,26	10,11	5,09	15,18
546_B	Oranjewerf 14 2676TB Maasdijk [2]	5,00	18,05	12,88	7,87	17,96
547_A	Maasdijk 107 2676AC Maasdijk [1]	1,50	12,08	6,91	1,90	11,99
547_B	Maasdijk 107 2676AC Maasdijk [1]	5,00	15,50	10,39	5,33	15,43
548_A	Maasdijk 129 2676AD Maasdijk [2]	1,50	12,05	6,80	1,88	11,95
548_B	Maasdijk 129 2676AD Maasdijk [2]	5,00	15,30	10,02	5,13	15,20
549_A	Maasdijk 123 2676AD Maasdijk [1]	1,50	17,01	11,88	6,84	16,93
549_B	Maasdijk 123 2676AD Maasdijk [1]	5,00	20,04	14,95	9,87	19,97
550_A	Maasdijk 123 2676AD Maasdijk [2]	1,50	12,78	7,67	2,61	12,71
550_B	Maasdijk 123 2676AD Maasdijk [2]	5,00	17,27	12,28	7,10	17,22
551_A	Maasdijk 78 2676AG Maasdijk [1]	1,50	9,44	4,15	-0,74	9,33
551_B	Maasdijk 78 2676AG Maasdijk [1]	5,00	11,30	5,97	1,11	11,18
552_A	Maasdijk 78 2676AG Maasdijk [2]	1,50	8,28	2,71	-1,91	8,13
552_B	Maasdijk 78 2676AG Maasdijk [2]	5,00	11,39	5,86	1,21	11,25
553_A	Maasdijk 78 2676AG Maasdijk [3]	1,50	15,05	9,67	4,86	14,93
553_B	Maasdijk 78 2676AG Maasdijk [3]	5,00	17,95	12,72	7,79	17,86
554_A	Maasdijk 80 2676AG Maasdijk [1]	1,50	15,47	10,10	5,29	15,35
554_B	Maasdijk 80 2676AG Maasdijk [1]	5,00	18,49	13,27	8,33	18,40
555_A	Maasdijk 80 2676AG Maasdijk [2]	1,50	14,82	9,44	4,64	14,70
555_B	Maasdijk 80 2676AG Maasdijk [2]	5,00	18,32	13,11	8,15	18,23
556_A	Maasdijk 80 2676AG Maasdijk [9]	1,50	10,61	5,21	0,43	10,49
556_B	Maasdijk 80 2676AG Maasdijk [9]	5,00	12,22	6,78	2,03	12,09
557_A	Maasdijk 41 A 2676AB Maasdijk [1]	1,50	15,54	10,48	5,38	15,48
557_B	Maasdijk 41 A 2676AB Maasdijk [1]	5,00	17,96	12,91	7,79	17,90
557_C	Maasdijk 41 A 2676AB Maasdijk [1]	8,00	19,08	14,10	8,93	19,03
558_A	Maasdijk 41 A 2676AB Maasdijk [2]	1,50	15,58	10,52	5,41	15,51
558_B	Maasdijk 41 A 2676AB Maasdijk [2]	5,00	18,34	13,30	8,18	18,28
558_C	Maasdijk 41 A 2676AB Maasdijk [2]	8,00	19,41	14,41	9,26	19,36
559_A	Maasdijk 41 A 2676AB Maasdijk [3]	1,50	6,65	1,00	-3,54	6,48
559_B	Maasdijk 41 A 2676AB Maasdijk [3]	5,00	10,70	5,18	0,52	10,56
559_C	Maasdijk 41 A 2676AB Maasdijk [3]	8,00	11,94	6,52	1,77	11,82
560_A	Maasdijk 41 2676AB Maasdijk [1]	1,50	7,52	1,90	-2,68	7,36
560_B	Maasdijk 41 2676AB Maasdijk [1]	5,00	10,82	5,36	0,64	10,69
560_C	Maasdijk 41 2676AB Maasdijk [1]	8,00	11,37	5,90	1,20	11,24
561_A	Maasdijk 41 2676AB Maasdijk [2]	1,50	9,37	4,29	-0,80	9,30
561_B	Maasdijk 41 2676AB Maasdijk [2]	5,00	12,18	7,13	2,02	12,12
562_A	Maasdijk 41 2676AB Maasdijk [3]	1,50	15,12	10,03	4,96	15,05
562_B	Maasdijk 41 2676AB Maasdijk [3]	5,00	17,70	12,60	7,53	17,63

Alle getoonde dB-waarden zijn A-gewogen

Rapport: Resultatentabel
Model: 2017
LAeq totaalresultaten voor toetspunten
Groep: Honderdland
Groepsreductie: Nee

Naam Toetspunt	Omschrijving	Hoogte	Dag	Avond	Nacht	Lden
562_C	Maasdijk 41 2676AB Maasdijk [3]	8,00	19,28	14,31	9,13	19,24
563_A	Willem III straat 22 2676AN Maasdijk [1]	1,50	14,88	9,65	4,71	14,79
563_B	Willem III straat 22 2676AN Maasdijk [1]	5,00	18,07	12,93	7,90	17,99
563_C	Willem III straat 22 2676AN Maasdijk [1]	8,00	20,61	15,64	10,46	20,57
564_A	Willem III straat 22 2676AN Maasdijk [4]	1,50	14,77	9,56	4,59	14,68
564_B	Willem III straat 22 2676AN Maasdijk [4]	5,00	17,31	12,03	7,13	17,20
564_C	Willem III straat 22 2676AN Maasdijk [4]	8,00	20,92	15,90	10,75	20,86
565_A	Willem III straat 22 2676AN Maasdijk [5]	1,50	13,88	8,70	3,70	13,79
565_B	Willem III straat 22 2676AN Maasdijk [5]	5,00	14,82	9,60	4,64	14,72
565_C	Willem III straat 22 2676AN Maasdijk [5]	8,00	15,55	10,34	5,37	15,46
566_A	Trompstraat 22 2676XJ Maasdijk [3]	1,50	14,41	9,32	4,24	14,34
566_B	Trompstraat 22 2676XJ Maasdijk [3]	5,00	15,67	10,53	5,49	15,59
567_A	Korte Kruisweg 17 2676XK Maasdijk [1]	1,50	11,62	6,48	1,45	11,54
567_B	Korte Kruisweg 17 2676XK Maasdijk [1]	5,00	13,85	8,66	3,68	13,76
568_A	Korte Kruisweg 17 2676XK Maasdijk [2]	1,50	16,19	11,05	6,02	16,11
568_B	Korte Kruisweg 17 2676XK Maasdijk [2]	5,00	20,04	14,99	9,88	19,98
569_A	Maasdijk 139 2676AD Maasdijk [4]	1,50	18,87	13,79	8,70	18,80
569_B	Maasdijk 139 2676AD Maasdijk [4]	5,00	21,53	16,45	11,36	21,46
570_A	Maasdijk 45 2676AB Maasdijk [1]	1,50	15,13	9,85	4,96	15,03
570_B	Maasdijk 45 2676AB Maasdijk [1]	5,00	17,87	12,74	7,71	17,80
570_C	Maasdijk 45 2676AB Maasdijk [1]	8,00	19,33	14,16	9,16	19,25
571_A	Maasdijk 45 2676AB Maasdijk [2]	1,50	6,75	1,16	-3,44	6,59
571_B	Maasdijk 45 2676AB Maasdijk [2]	5,00	10,98	5,52	0,80	10,85
571_C	Maasdijk 45 2676AB Maasdijk [2]	8,00	9,32	3,80	-0,86	9,18
572_A	Maasdijk 43 2676AB Maasdijk [1]	1,50	7,04	1,51	-3,15	6,89
572_B	Maasdijk 43 2676AB Maasdijk [1]	5,00	10,27	4,86	0,09	10,14
572_C	Maasdijk 43 2676AB Maasdijk [1]	8,00	11,10	5,70	0,93	10,98
573_A	Maasdijk 43 2676AB Maasdijk [2]	1,50	7,48	2,03	-2,71	7,34
573_B	Maasdijk 43 2676AB Maasdijk [2]	5,00	9,77	4,25	-0,43	9,62
573_C	Maasdijk 43 2676AB Maasdijk [2]	8,00	9,70	4,15	-0,49	9,55
574_A	Maasdijk 43 2676AB Maasdijk [3]	1,50	16,31	10,93	6,13	16,19
574_B	Maasdijk 43 2676AB Maasdijk [3]	5,00	18,85	13,64	8,68	18,76
574_C	Maasdijk 43 2676AB Maasdijk [3]	8,00	19,48	14,28	9,31	19,39
575_A	Oranjewerf 66 2676TB Maasdijk [2]	1,50	12,34	7,14	2,15	12,24
575_B	Oranjewerf 66 2676TB Maasdijk [2]	5,00	13,83	8,61	3,64	13,73
576_A	Waldeck Pyrmontstraat 11 2676AP Maasdijk [1]	1,50	12,32	7,05	2,14	12,22
576_B	Waldeck Pyrmontstraat 11 2676AP Maasdijk [1]	5,00	16,32	11,06	6,14	16,22
577_A	Waldeck Pyrmontstraat 11 2676AP Maasdijk [3]	1,50	10,72	5,54	0,54	10,63
577_B	Waldeck Pyrmontstraat 11 2676AP Maasdijk [3]	5,00	12,46	7,34	2,29	12,38
578_A	Waldeck Pyrmontstraat 11 2676AP Maasdijk [4]	1,50	11,54	6,34	1,36	11,45
578_B	Waldeck Pyrmontstraat 11 2676AP Maasdijk [4]	5,00	15,44	10,19	5,26	15,34
579_A	Oranjewerf 62 2676TB Maasdijk [1]	1,50	11,90	6,68	1,72	11,80
579_B	Oranjewerf 62 2676TB Maasdijk [1]	5,00	13,17	7,98	2,99	13,08
580_A	Willem III straat 25 2676AN Maasdijk [1]	1,50	13,77	8,43	3,59	13,66
580_B	Willem III straat 25 2676AN Maasdijk [1]	5,00	17,64	12,37	7,46	17,54
581_A	Trompstraat 20 2676XJ Maasdijk [1]	1,50	14,40	9,26	4,23	14,32
581_B	Trompstraat 20 2676XJ Maasdijk [1]	5,00	15,82	10,67	5,64	15,74
582_A	Waldeck Pyrmontstraat 9 2676AP Maasdijk [1]	1,50	9,91	4,64	-0,28	9,80
582_B	Waldeck Pyrmontstraat 9 2676AP Maasdijk [1]	5,00	13,85	8,60	3,67	13,75
583_A	Oranjewerf 60 2676TB Maasdijk [1]	1,50	13,05	7,90	2,88	12,97
583_B	Oranjewerf 60 2676TB Maasdijk [1]	5,00	14,44	9,31	4,26	14,36
584_A	Waldeck Pyrmontstraat 7 2676AP Maasdijk [1]	1,50	13,07	7,92	2,90	12,99
584_B	Waldeck Pyrmontstraat 7 2676AP Maasdijk [1]	5,00	16,48	11,24	6,30	16,38
585_A	Oranjewerf 58 2676TB Maasdijk [1]	1,50	11,76	6,56	1,58	11,67
585_B	Oranjewerf 58 2676TB Maasdijk [1]	5,00	12,59	7,38	2,41	12,50
586_A	Trompstraat 14 2676XJ Maasdijk [1]	1,50	15,09	10,03	4,92	15,02
586_B	Trompstraat 14 2676XJ Maasdijk [1]	5,00	14,48	9,28	4,30	14,39
587_A	Willem III straat 7 2676AM Maasdijk [1]	1,50	14,44	9,23	4,27	14,35
587_B	Willem III straat 7 2676AM Maasdijk [1]	5,00	18,07	13,02	7,91	18,01

Alle getoonde dB-waarden zijn A-gewogen

Rapport: Resultatentabel
Model: 2017
LAeq totaalresultaten voor toetspunten
Groep: Honderdland
Groepsreductie: Nee

Naam Toetspunt	Omschrijving	Hoogte	Dag	Avond	Nacht	Lden
588_A	Willem III straat 7 2676AM Maasdijk [2]	1,50	14,65	9,24	4,46	14,52
588_B	Willem III straat 7 2676AM Maasdijk [2]	5,00	17,80	12,51	7,63	17,70
589_A	Willem III straat 7 2676AM Maasdijk [4]	1,50	12,35	7,09	2,16	12,24
589_B	Willem III straat 7 2676AM Maasdijk [4]	5,00	14,02	8,78	3,84	13,92
590_A	Willem III straat 6 2676AM Maasdijk [1]	1,50	14,48	9,23	4,31	14,38
590_B	Willem III straat 6 2676AM Maasdijk [1]	5,00	18,26	13,15	8,10	18,19
591_A	Oranjewerf 54 2676TB Maasdijk [1]	1,50	11,70	6,59	1,52	11,62
591_B	Oranjewerf 54 2676TB Maasdijk [1]	5,00	14,01	8,82	3,82	13,92
592_A	Oranjewerf 52 2676TB Maasdijk [1]	1,50	12,03	6,87	1,86	11,95
592_B	Oranjewerf 52 2676TB Maasdijk [1]	5,00	14,34	9,18	4,16	14,25
593_A	Trompstraat 12 2676XJ Maasdijk [1]	1,50	14,88	9,83	4,70	14,81
593_B	Trompstraat 12 2676XJ Maasdijk [1]	5,00	17,22	12,17	7,04	17,15
594_A	Trompstraat 10 2676XJ Maasdijk [1]	1,50	17,48	12,51	7,31	17,43
594_B	Trompstraat 10 2676XJ Maasdijk [1]	5,00	19,94	14,90	9,77	19,88
597_A	Oranjewerf 90 2676TC Maasdijk [3]	1,50	13,61	8,48	3,44	13,53
597_B	Oranjewerf 90 2676TC Maasdijk [3]	5,00	15,74	10,56	5,56	15,65
598_A	Oranjewerf 90 2676TC Maasdijk [6]	1,50	15,30	10,16	5,12	15,22
598_B	Oranjewerf 90 2676TC Maasdijk [6]	5,00	18,03	12,86	7,84	17,94
599_A	Oranjewerf 90 2676TC Maasdijk [15]	1,50	12,42	7,42	2,24	12,36
599_B	Oranjewerf 90 2676TC Maasdijk [15]	5,00	14,54	9,48	4,36	14,47
600_A	Oudecampsweg 30 A 2678KP De Lier [1]	1,50	22,43	17,40	12,26	22,37
600_B	Oudecampsweg 30 A 2678KP De Lier [1]	5,00	28,59	23,81	18,44	28,58
601_A	Hooflaan 17 2678KM De Lier [2]	1,50	26,16	21,32	16,02	26,14
601_B	Hooflaan 17 2678KM De Lier [2]	5,00	30,01	25,22	19,87	30,00
602_A	Hooflaan 21 2678KM De Lier [2]	1,50	31,92	26,52	21,76	31,80
602_B	Hooflaan 21 2678KM De Lier [2]	5,00	36,04	30,93	25,89	35,97
603_A	Oudecampsweg 26 2678KP De Lier [2]	1,50	26,78	21,91	16,63	26,75
603_B	Oudecampsweg 26 2678KP De Lier [2]	5,00	32,84	28,12	22,71	32,85
604_A	Oudecampsweg 26 2678KP De Lier [4]	1,50	27,49	22,67	17,35	27,47
604_B	Oudecampsweg 26 2678KP De Lier [4]	5,00	32,08	27,35	21,94	32,08
605_A	Hooflaan 15 2678KM De Lier [4]	1,50	25,90	21,14	15,77	25,90
605_B	Hooflaan 15 2678KM De Lier [4]	5,00	26,98	21,93	16,83	26,92
606_A	Hooflaan 16 2678KM De Lier [2]	1,50	25,58	20,25	15,41	25,47
606_B	Hooflaan 16 2678KM De Lier [2]	5,00	32,63	27,77	22,49	32,61
607_A	Oudecampsweg 24 2678KP De Lier [8]	1,50	27,68	22,91	17,54	27,67
607_B	Oudecampsweg 24 2678KP De Lier [8]	5,00	33,26	28,66	23,14	33,29
608_A	Oudecampsweg 24 A 2678KP De Lier [5]	1,50	26,38	21,64	16,24	26,38
608_B	Oudecampsweg 24 A 2678KP De Lier [5]	5,00	32,20	27,66	22,08	32,24
609_A	Oudecampsweg 28 2678KP De Lier [2]	1,50	25,93	21,06	15,79	25,91
609_B	Oudecampsweg 28 2678KP De Lier [2]	5,00	32,69	27,93	22,55	32,69
610_A	Oudecampsweg 28 2678KP De Lier [3]	1,50	26,59	21,73	16,45	26,57
610_B	Oudecampsweg 28 2678KP De Lier [3]	5,00	33,13	28,42	23,00	33,14
611_A	Oudecampsweg 35 D 2678NN De Lier [13]	1,50	30,81	26,33	20,69	30,86
611_B	Oudecampsweg 35 D 2678NN De Lier [13]	5,00	34,21	29,66	24,08	34,25
612_A	Oudecampsweg 35 D 2678NN De Lier [14]	1,50	26,08	21,18	15,93	26,05
612_B	Oudecampsweg 35 D 2678NN De Lier [14]	5,00	31,25	26,54	21,12	31,26
613_A	Laan van Poot 6 2678LG De Lier [3]	1,50	20,38	15,08	10,21	20,27
613_B	Laan van Poot 6 2678LG De Lier [3]	5,00	26,87	21,92	16,72	26,83
614_A	Laan van Binnendijk 11 2678KL De Lier [3]	1,50	19,34	14,01	9,17	19,23
614_B	Laan van Binnendijk 11 2678KL De Lier [3]	5,00	25,35	20,45	15,21	25,32
615_A	Laan van Binnendijk 9 2678KL De Lier [1]	1,50	18,81	13,99	8,67	18,79
615_B	Laan van Binnendijk 9 2678KL De Lier [1]	5,00	21,53	16,56	11,38	21,49
616_A	Laan van Binnendijk 8 2678KL De Lier [8]	1,50	18,65	13,39	8,48	18,55
616_B	Laan van Binnendijk 8 2678KL De Lier [8]	5,00	23,11	18,02	12,96	23,05
617_A	Laan van Binnendijk 6 2678KL De Lier [1]	1,50	15,85	10,43	5,67	15,72
617_B	Laan van Binnendijk 6 2678KL De Lier [1]	5,00	19,99	14,71	9,82	19,89
618_A	Laan van Binnendijk 3 2678KL De Lier [4]	1,50	18,43	13,29	8,27	18,35
618_B	Laan van Binnendijk 3 2678KL De Lier [4]	5,00	24,69	19,92	14,55	24,68
619_A	Laan van Binnendijk 7 A 2678KL De Lier [9]	1,50	16,71	11,31	6,53	16,59

Alle getoonde dB-waarden zijn A-gewogen

Rapport: Resultatentabel
Model: 2017
LAeq totaalresultaten voor toetspunten
Groep: Honderdland
Groepsreductie: Nee

Naam Toetspunt	Omschrijving	Hoogte	Dag	Avond	Nacht	Lden
619_B	Laan van Binnendijk 7 A 2678KL De Lier [9]	5,00	22,38	17,24	12,22	22,30
620_A	Hooflaan 19 2678KM De Lier [2]	1,50	27,77	22,43	17,60	27,66
620_B	Hooflaan 19 2678KM De Lier [2]	5,00	33,37	28,50	23,23	33,35
621_A	Oudecampsweg 22 A 2678KP De Lier [3]	1,50	27,85	22,97	17,70	27,82
621_B	Oudecampsweg 22 A 2678KP De Lier [3]	5,00	34,39	29,77	24,26	34,41
622_A	Laan van Binnendijk 7 2678KL De Lier [1]	1,50	18,95	14,22	8,81	18,95
622_B	Laan van Binnendijk 7 2678KL De Lier [1]	5,00	21,06	16,16	10,91	21,03
623_A	Oudecampsweg 35 F 2678NN De Lier [5]	1,50	25,13	20,17	14,98	25,09
623_B	Oudecampsweg 35 F 2678NN De Lier [5]	5,00	32,01	27,30	21,87	32,01
624_A	Trompstraat 5 2676XH Maasdijk [27]	1,50	14,10	9,05	3,94	14,04
624_B	Trompstraat 5 2676XH Maasdijk [27]	5,00	16,55	11,42	6,39	16,48
625_A	Trompstraat 5 2676XH Maasdijk [28]	1,50	18,06	13,08	7,90	18,01
625_B	Trompstraat 5 2676XH Maasdijk [28]	5,00	20,83	15,85	10,67	20,78
626_A	Trompstraat 5 2676XH Maasdijk [29]	1,50	16,54	11,48	6,37	16,47
626_B	Trompstraat 5 2676XH Maasdijk [29]	5,00	20,15	15,17	9,99	20,10
627_A	Kleine Hei 5 2676AJ Maasdijk [1]	1,50	18,44	13,29	8,27	18,36
627_B	Kleine Hei 5 2676AJ Maasdijk [1]	5,00	21,23	16,33	11,09	21,20
627_C	Kleine Hei 5 2676AJ Maasdijk [1]	8,00	22,04	17,15	11,89	22,01
628_A	Kleine Hei 5 2676AJ Maasdijk [4]	1,50	17,46	12,27	7,29	17,37
628_B	Kleine Hei 5 2676AJ Maasdijk [4]	5,00	20,34	15,33	10,18	20,29
628_C	Kleine Hei 5 2676AJ Maasdijk [4]	8,00	21,26	16,29	11,10	21,21
629_A	Kleine Hei 5 2676AJ Maasdijk [7]	1,50	5,35	-0,20	-4,84	5,20
629_B	Kleine Hei 5 2676AJ Maasdijk [7]	5,00	8,71	3,29	-1,48	8,58
629_C	Kleine Hei 5 2676AJ Maasdijk [7]	8,00	10,09	4,66	-0,09	9,96
630_A	Kleine Hei 5 2676AJ Maasdijk [9]	1,50	10,19	5,04	0,01	10,11
630_B	Kleine Hei 5 2676AJ Maasdijk [9]	5,00	12,64	7,79	2,49	12,62
630_C	Kleine Hei 5 2676AJ Maasdijk [9]	8,00	13,68	8,82	3,52	13,65
631_A	Verkadestraat 3 2676AL Maasdijk [1]	1,50	8,76	3,62	-1,42	8,68
631_B	Verkadestraat 3 2676AL Maasdijk [1]	5,00	7,34	1,97	-2,85	7,22
631_C	Verkadestraat 3 2676AL Maasdijk [1]	8,00	8,00	2,70	-2,18	7,89
632_A	Maasdijk 107 2676AC Maasdijk [2]	1,50	16,86	11,68	6,68	16,77
632_B	Maasdijk 107 2676AC Maasdijk [2]	5,00	19,58	14,45	9,41	19,50
633_A	Maasdijk 109 2676AC Maasdijk [2]	1,50	17,11	11,83	6,93	17,00
633_B	Maasdijk 109 2676AC Maasdijk [2]	5,00	19,89	14,68	9,72	19,80
634_A	Maasdijk 111 2676AD Maasdijk [2]	1,50	18,00	12,78	7,83	17,91
634_B	Maasdijk 111 2676AD Maasdijk [2]	5,00	20,67	15,52	10,49	20,59
635_A	Maasdijk 115 2676AD Maasdijk [2]	1,50	16,91	11,79	6,74	16,83
635_B	Maasdijk 115 2676AD Maasdijk [2]	5,00	19,54	14,45	9,37	19,47
636_A	Maasdijk 117 2676AD Maasdijk [2]	1,50	17,26	12,17	7,09	17,19
636_B	Maasdijk 117 2676AD Maasdijk [2]	5,00	20,01	14,96	9,84	19,95
637_A	Maasdijk 37 2676AA Maasdijk [2]	1,50	13,49	8,09	3,30	13,36
637_B	Maasdijk 37 2676AA Maasdijk [2]	5,00	16,17	10,83	5,99	16,06
637_C	Maasdijk 37 2676AA Maasdijk [2]	8,00	17,07	11,81	6,90	16,97
638_A	Oranjesluisweg 26	1,50	7,16	1,83	-3,02	7,05
638_B	Oranjesluisweg 26	5,00	10,12	4,75	-0,06	10,00
639_A	Blauwhek 29	1,50	7,18	2,02	-3,01	7,09
639_B	Blauwhek 29	5,00	10,15	5,20	-0,02	10,10
639_C	Blauwhek 29	8,00	10,75	5,78	0,58	10,70
640_A	Kleine Hei 2	1,50	18,15	12,95	7,99	18,06
640_B	Kleine Hei 2	5,00	20,61	15,52	10,45	20,54
640_C	Kleine Hei 2	8,00	21,31	16,25	11,15	21,25
641_A	Maasdijk 27 (nieuwe woning)	1,50	8,01	2,63	-2,19	7,88
641_B	Maasdijk 27 (nieuwe woning)	5,00	9,68	4,34	-0,51	9,56
641_C	Maasdijk 27 (nieuwe woning)	8,00	9,81	4,47	-0,38	9,69
642_A	Maasdijk 27 (nieuwe woning)	1,50	14,52	9,26	4,35	14,42
642_B	Maasdijk 27 (nieuwe woning)	5,00	16,06	10,84	5,89	15,97
642_C	Maasdijk 27 (nieuwe woning)	8,00	15,24	10,03	5,07	15,15
643_A	Maasdijk 33a	1,50	7,27	1,84	-2,93	7,13
643_B	Maasdijk 33a	5,00	9,33	3,90	-0,87	9,19

Alle getoonde dB-waarden zijn A-gewogen

Rapport: Resultatentabel
Model: 2017
LAeq totaalresultaten voor toetspunten
Groep: Honderdland
Groepsreductie: Nee

Naam Toetspunt	Omschrijving	Hoogte	Dag	Avond	Nacht	Lden
643_C	Maasdijk 33a	8,00	9,24	3,81	-0,95	9,11
644_A	Maasdijk 33a	1,50	15,09	9,86	4,92	15,00
644_B	Maasdijk 33a	5,00	16,79	11,60	6,62	16,70
644_C	Maasdijk 33a	8,00	16,86	11,73	6,69	16,78
645_A	Maasdijk 37a	1,50	10,26	4,89	0,07	10,14
645_B	Maasdijk 37a	5,00	12,95	7,71	2,77	12,85
645_C	Maasdijk 37a	8,00	13,61	8,36	3,44	13,51
646_A	Maasdijk 37a	1,50	14,66	9,38	4,48	14,55
646_B	Maasdijk 37a	5,00	17,21	11,99	7,04	17,12
646_C	Maasdijk 37a	8,00	18,26	13,13	8,10	18,19
647_A	Maasdijk 39a	1,50	10,59	5,09	0,40	10,45
647_B	Maasdijk 39a	5,00	13,53	8,10	3,34	13,40
647_C	Maasdijk 39a	8,00	13,43	7,93	3,25	13,29
648_A	Maasdijk 39a	1,50	14,15	8,91	3,97	14,05
648_B	Maasdijk 39a	5,00	16,67	11,43	6,50	16,57
648_C	Maasdijk 39a	8,00	18,35	13,30	8,19	18,29
649_A	Kleine Hei	1,50	8,46	3,11	-1,73	8,34
649_B	Kleine Hei	5,00	12,41	7,49	2,26	12,37
649_C	Kleine Hei	8,00	13,78	9,01	3,64	13,77
650_A	Kleine Hei	1,50	16,82	11,54	6,65	16,72
650_B	Kleine Hei	5,00	19,48	14,35	9,32	19,41
650_C	Kleine Hei	8,00	21,04	16,06	10,88	20,99
651_A	Maasdijk 37	1,50	8,18	2,83	-2,01	8,06
651_B	Maasdijk 37	5,00	11,14	5,76	0,96	11,02
651_C	Maasdijk 37	8,00	10,78	5,34	0,60	10,65
652_A	Verkadestraat 22 2676AL Maasdijk [2]	1,50	16,64	11,39	6,47	16,54
652_B	Verkadestraat 22 2676AL Maasdijk [2]	5,00	19,14	13,85	8,96	19,03
653_A	Verkadestraat 14 2676AL Maasdijk [1]	1,50	15,16	9,88	4,98	15,05
653_B	Verkadestraat 14 2676AL Maasdijk [1]	5,00	18,16	12,85	7,98	18,05
654_A	Verkadestraat 10 2676AL Maasdijk [1]	1,50	16,34	11,02	6,16	16,23
654_B	Verkadestraat 10 2676AL Maasdijk [1]	5,00	18,80	13,51	8,62	18,69
655_A	Verkadestraat 13 2676AL Maasdijk [1]	1,50	14,87	9,52	4,68	14,75
655_B	Verkadestraat 13 2676AL Maasdijk [1]	5,00	18,86	13,57	8,68	18,75
656_A	Verkadestraat 17 2676AL Maasdijk [1]	1,50	14,68	9,25	4,50	14,55
656_B	Verkadestraat 17 2676AL Maasdijk [1]	5,00	18,49	13,12	8,31	18,37
657_A	Verkadestraat 23 2676AL Maasdijk [1]	1,50	15,36	9,96	5,18	15,24
657_B	Verkadestraat 23 2676AL Maasdijk [1]	5,00	19,22	13,89	9,03	19,10
658_A	Kleine Hei 3 2676AJ Maasdijk [1]	1,50	6,34	0,81	-3,85	6,19
658_B	Kleine Hei 3 2676AJ Maasdijk [1]	5,00	9,56	4,21	-0,62	9,44
658_C	Kleine Hei 3 2676AJ Maasdijk [1]	8,00	8,81	3,32	-1,38	8,67
659_A	Maasdijk 68 2676AG Maasdijk [2]	1,50	13,23	7,89	3,04	13,11
659_B	Maasdijk 68 2676AG Maasdijk [2]	5,00	16,72	11,53	6,54	16,63
660_A	Laan van Vijverberg 23	1,50	22,31	17,14	12,16	22,23
660_B	Laan van Vijverberg 23	5,00	24,04	18,82	13,88	23,95
661_A	Laan van Binnendijk 5	1,50	14,84	9,44	4,66	14,72
661_B	Laan van Binnendijk 5	5,00	19,98	14,82	9,82	19,90
662_A	Laan van Binnendijk 13	1,50	16,02	10,66	5,84	15,90
662_B	Laan van Binnendijk 13	5,00	24,97	20,01	14,82	24,93
663_A	Oranjesluisweg 7	1,50	8,49	3,21	-1,68	8,39
663_B	Oranjesluisweg 7	5,00	10,81	5,47	0,63	10,70
664_A	Oranjesluisweg 3	1,50	3,75	-1,84	-6,45	3,59
664_B	Oranjesluisweg 3	5,00	8,31	2,72	-1,89	8,15
665_A	Maasdijk 35a	1,50	14,51	9,29	4,34	14,42
665_B	Maasdijk 35a	5,00	16,12	10,85	5,94	16,02
665_C	Maasdijk 35a	8,00	16,67	11,58	6,51	16,60
666_A	Maasdijk 35a	1,50	13,35	8,00	3,17	13,23
666_B	Maasdijk 35a	5,00	15,87	10,55	5,68	15,76
666_C	Maasdijk 35a	8,00	17,00	11,81	6,83	16,91
667_A	Maasdijk 35a	1,50	10,27	4,89	0,08	10,15

Alle getoonde dB-waarden zijn A-gewogen

Rapport: Resultatentabel
Model: 2017
LAeq totaalresultaten voor toetspunten
Groep: Honderdland
Groepsreductie: Nee

Naam Toetspunt	Omschrijving	Hoogte	Dag	Avond	Nacht	Lden
667_B	Maasdijk 35a	5,00	11,97	6,60	1,79	11,85
667_C	Maasdijk 35a	8,00	11,84	6,62	1,65	11,74
668_A	Maasdijk 35a	1,50	9,32	4,02	-0,87	9,21
668_B	Maasdijk 35a	5,00	11,64	6,30	1,46	11,53
668_C	Maasdijk 35a	8,00	12,85	7,56	2,66	12,74
669_A	Willem III straat 25 2676AN Maasdijk [1]	1,50	15,34	10,31	5,17	15,28
669_B	Willem III straat 25 2676AN Maasdijk [1]	5,00	19,73	14,95	9,59	19,72
670_A	Willem III straat 9	1,50	15,02	9,87	4,85	14,94
670_B	Willem III straat 9	5,00	19,25	14,29	9,10	19,21
671_A	Willem III straat 9	1,50	8,84	3,65	-1,34	8,75
671_B	Willem III straat 9	5,00	11,78	6,48	1,60	11,67
672_A	Willem III straat 9	1,50	7,00	1,71	-3,19	6,89
672_B	Willem III straat 9	5,00	11,20	5,91	1,02	11,09
673_A	Willem III straat 9	1,50	15,72	10,60	5,55	15,64
673_B	Willem III straat 9	5,00	19,65	14,73	9,49	19,61
674_A	Pettendijk 1	1,50	5,62	0,17	-4,57	5,48
674_B	Pettendijk 1	5,00	8,73	3,33	-1,46	8,60
675_A	Waldeck Pyrmontstraat 3 2676AP Maasdijk [1]	5,00	12,58	7,41	2,40	12,49
676_A	Waldeck Pyrmontstraat 5 2676AP Maasdijk [1]	1,50	11,05	5,92	0,87	10,97
676_B	Waldeck Pyrmontstraat 5 2676AP Maasdijk [1]	5,00	13,63	8,46	3,46	13,55
677_A	Waldeck Pyrmontstraat 7 2676AP Maasdijk [1]	1,50	11,28	6,10	1,10	11,19
677_B	Waldeck Pyrmontstraat 7 2676AP Maasdijk [1]	5,00	13,57	8,36	3,39	13,48
678_A	Waldeck Pyrmontstraat 3 2676AP Maasdijk [1]	5,00	17,53	12,42	7,36	17,46
679_A	Nieuw	1,50	9,14	4,05	-1,03	9,07
679_B	Nieuw	5,00	11,49	6,23	1,31	11,39
679_C	Nieuw	8,00	11,61	6,45	1,44	11,53
680_A	Nieuw	1,50	8,39	3,18	-1,79	8,30
680_B	Nieuw	5,00	10,68	5,63	0,51	10,62
680_C	Nieuw	8,00	10,61	5,56	0,44	10,55
681_A	Korte Kruisweg 1 2676XK Maasdijk [5]	5,00	13,99	9,15	3,84	13,97
682_A	Korte Kruisweg 1 2676XK Maasdijk [5]	5,00	20,94	16,09	10,79	20,92

Alle getoonde dB-waarden zijn A-gewogen

Rapport: Resultatentabel
Model: 2017
LAeq totaalresultaten voor toetspunten
Groep: Weg door Honderdland
Groepsreductie: Nee

Naam Toetspunt	Omschrijving	Hoogte	Dag	Avond	Nacht	Lden
001_A	Maasdijk 2 2676AE Maasdijk [13]	1,50	-35,07	-37,26	-44,91	-34,41
001_B	Maasdijk 2 2676AE Maasdijk [13]	5,00	-29,18	-31,37	-39,02	-28,52
002_A	Groeneweg 177 2691MN 's-Gravenzande [4]	1,50	-27,13	-29,32	-36,97	-26,47
002_B	Groeneweg 177 2691MN 's-Gravenzande [4]	5,00	-25,69	-27,88	-35,53	-25,03
003_A	Maasdijk 226 2691NZ 's-Gravenzande [1]	1,50	-28,45	-30,64	-38,29	-27,79
003_B	Maasdijk 226 2691NZ 's-Gravenzande [1]	5,00	-27,63	-29,82	-37,47	-26,97
004_A	Groeneweg 76 2691MR 's-Gravenzande [6]	1,50	-41,63	-43,82	-51,48	-40,97
004_B	Groeneweg 76 2691MR 's-Gravenzande [6]	5,00	-41,85	-44,04	-51,69	-41,19
005_A	Groeneweg 179 2691MN 's-Gravenzande [2]	1,50	-35,52	-37,71	-45,36	-34,86
006_A	Oranjesluisweg 5 2671NB Naaldwijk [1]	1,50	-34,86	-37,05	-44,70	-34,20
006_B	Oranjesluisweg 5 2671NB Naaldwijk [1]	5,00	-30,74	-32,93	-40,58	-30,08
007_A	Oranjesluisweg 4 2671NB Naaldwijk [1]	1,50	-28,93	-31,12	-38,77	-28,27
007_B	Oranjesluisweg 4 2671NB Naaldwijk [1]	5,00	-25,09	-27,28	-34,93	-24,43
008_A	Sint Jorispad 38 A 2671NA Naaldwijk [1]	1,50	-30,70	-32,89	-40,54	-30,04
008_B	Sint Jorispad 38 A 2671NA Naaldwijk [1]	5,00	-26,88	-29,07	-36,72	-26,22
009_A	Oranjesluisweg 16 2671NB Naaldwijk [1]	1,50	-25,28	-27,47	-35,12	-24,62
009_B	Oranjesluisweg 16 2671NB Naaldwijk [1]	5,00	-21,95	-24,14	-31,79	-21,29
010_A	Oranjesluisweg 6 2671NB Naaldwijk [1]	1,50	-30,80	-32,99	-40,64	-30,14
010_B	Oranjesluisweg 6 2671NB Naaldwijk [1]	5,00	-28,46	-30,65	-38,30	-27,80
011_A	Oranjesluisweg 14 2671NB Naaldwijk [6]	1,50	-31,15	-33,34	-40,99	-30,49
011_B	Oranjesluisweg 14 2671NB Naaldwijk [6]	5,00	-24,51	-26,70	-34,35	-23,85
012_A	Oranjesluisweg 2 2671NB Naaldwijk [3]	1,50	-30,21	-32,40	-40,05	-29,55
012_B	Oranjesluisweg 2 2671NB Naaldwijk [3]	5,00	-25,19	-27,38	-35,03	-24,53
013_A	Galgeweg 86 2671MT Naaldwijk [1]	1,50	-28,79	-30,98	-38,63	-28,13
013_B	Galgeweg 86 2671MT Naaldwijk [1]	5,00	-29,21	-31,40	-39,05	-28,55
014_A	Galgeweg 51 2671MT Naaldwijk [1]	1,50	-30,93	-33,12	-40,77	-30,27
014_B	Galgeweg 51 2671MT Naaldwijk [1]	5,00	-28,15	-30,34	-37,99	-27,49
015_A	Oranjesluisweg 13 A 2676NA Maasdijk [1]	1,50	-34,43	-36,62	-44,27	-33,77
015_B	Oranjesluisweg 13 A 2676NA Maasdijk [1]	5,00	-19,91	-22,10	-29,75	-19,25
016_A	Oranjesluisweg 11 2676NA Maasdijk [1]	1,50	-19,44	-21,63	-29,28	-18,78
016_B	Oranjesluisweg 11 2676NA Maasdijk [1]	5,00	-17,76	-19,95	-27,60	-17,10
017_A	Blauwhek 5 A 2676NB Maasdijk [1]	1,50	-24,00	-26,19	-33,84	-23,34
017_B	Blauwhek 5 A 2676NB Maasdijk [1]	5,00	-22,35	-24,54	-32,19	-21,69
018_A	Blauwhek 2 2676NB Maasdijk [6]	1,50	-32,61	-34,80	-42,45	-31,95
018_B	Blauwhek 2 2676NB Maasdijk [6]	5,00	-21,42	-23,61	-31,26	-20,76
019_A	Blauwhek 1 2676NB Maasdijk [7]	1,50	-26,22	-28,41	-36,06	-25,56
019_B	Blauwhek 1 2676NB Maasdijk [7]	5,00	-20,52	-22,71	-30,36	-19,86
020_A	Oranjesluisweg 24 2691MS 's-Gravenzande [2]	1,50	-29,14	-31,33	-38,98	-28,48
020_B	Oranjesluisweg 24 2691MS 's-Gravenzande [2]	5,00	-21,10	-23,29	-30,94	-20,44
021_A	Groeneweg 76 A 2691MR 's-Gravenzande [8]	1,50	-32,56	-34,75	-42,40	-31,90
021_B	Groeneweg 76 A 2691MR 's-Gravenzande [8]	5,00	-24,54	-26,73	-34,38	-23,88
022_A	Groeneweg 78 2691MR 's-Gravenzande [2]	1,50	-24,54	-26,73	-34,38	-23,88
022_B	Groeneweg 78 2691MR 's-Gravenzande [2]	5,00	-22,66	-24,85	-32,50	-22,00
023_A	Leeweg 67 2678KE De Lier [3]	1,50	-33,92	-36,11	-43,76	-33,26
023_B	Leeweg 67 2678KE De Lier [3]	5,00	-28,86	-31,05	-38,70	-28,20
024_A	Leeweg 57 2678KE De Lier [2]	1,50	-35,19	-37,38	-45,03	-34,53
024_B	Leeweg 57 2678KE De Lier [2]	5,00	-32,40	-34,59	-42,24	-31,74
025_A	Leeweg 61 A 2678KE De Lier [2]	1,50	-36,24	-38,43	-46,08	-35,58
025_B	Leeweg 61 A 2678KE De Lier [2]	5,00	-34,33	-36,52	-44,18	-33,67
026_A	Leeweg 55 2678KE De Lier [2]	1,50	-34,92	-37,11	-44,76	-34,26
026_B	Leeweg 55 2678KE De Lier [2]	5,00	-31,74	-33,93	-41,58	-31,08
027_A	Leeweg 59 2678KE De Lier [4]	1,50	-36,01	-38,20	-45,85	-35,35
027_B	Leeweg 59 2678KE De Lier [4]	5,00	-33,25	-35,44	-43,09	-32,59
028_A	Leeweg 79 2678KE De Lier [1]	1,50	-26,03	-28,22	-35,87	-25,37
028_B	Leeweg 79 2678KE De Lier [1]	5,00	-25,29	-27,48	-35,13	-24,63
029_A	Leeweg 79 2678KE De Lier [3]	1,50	-26,76	-28,95	-36,60	-26,10
029_B	Leeweg 79 2678KE De Lier [3]	5,00	-26,01	-28,20	-35,85	-25,35
030_A	Leeweg 79 2678KE De Lier [4]	1,50	-26,54	-28,74	-36,39	-25,89
030_B	Leeweg 79 2678KE De Lier [4]	5,00	-25,85	-28,04	-35,69	-25,19

Alle getoonde dB-waarden zijn A-gewogen

Rapport: Resultatentabel
Model: 2017
LAeq totaalresultaten voor toetspunten
Groep: Weg door Honderdland
Groepsreductie: Nee

Naam Toetspunt	Omschrijving	Hoogte	Dag	Avond	Nacht	Lden
031_A	Sint Jorispad 36 2671NA Naaldwijk [5]	1,50	-23,54	-25,73	-33,38	-22,88
031_B	Sint Jorispad 36 2671NA Naaldwijk [5]	5,00	-22,25	-24,44	-32,09	-21,59
032_A	Sint Jorispad 38 2671NA Naaldwijk [2]	1,50	-26,77	-28,96	-36,61	-26,11
032_B	Sint Jorispad 38 2671NA Naaldwijk [2]	5,00	-22,55	-24,74	-32,39	-21,89
033_A	Sint Jorispad 42 2671NA Naaldwijk [3]	1,50	-32,00	-34,19	-41,84	-31,34
034_A	Oranjesluisweg 18 2671NB Naaldwijk [5]	1,50	-29,99	-32,18	-39,83	-29,33
034_B	Oranjesluisweg 18 2671NB Naaldwijk [5]	5,00	-23,86	-26,06	-33,71	-23,21
035_A	Oranjesluisweg 22 2671NB Naaldwijk [1]	1,50	-23,40	-25,59	-33,24	-22,74
035_B	Oranjesluisweg 22 2671NB Naaldwijk [1]	5,00	-22,45	-24,64	-32,29	-21,79
036_A	Oranjesluisweg 13 2676NA Maasdijk [1]	1,50	-30,61	-32,80	-40,45	-29,95
036_B	Oranjesluisweg 13 2676NA Maasdijk [1]	5,00	-18,23	-20,42	-28,07	-17,57
037_A	Blauwhek 5 2676NB Maasdijk [3]	1,50	-24,25	-26,44	-34,09	-23,59
037_B	Blauwhek 5 2676NB Maasdijk [3]	5,00	-21,88	-24,07	-31,72	-21,22
038_A	Blauwhek 3 2676NB Maasdijk [1]	1,50	-28,55	-30,74	-38,40	-27,89
038_B	Blauwhek 3 2676NB Maasdijk [1]	5,00	-22,33	-24,52	-32,17	-21,67
039_A	Oranjesluisweg 30 2691MS 's-Gravenzande [1]	1,50	-21,51	-23,70	-31,35	-20,85
039_B	Oranjesluisweg 30 2691MS 's-Gravenzande [1]	5,00	-18,93	-21,12	-28,77	-18,27
040_A	Oranjesluisweg 28 2691MS 's-Gravenzande [2]	1,50	-21,72	-23,91	-31,56	-21,06
040_B	Oranjesluisweg 28 2691MS 's-Gravenzande [2]	5,00	-19,02	-21,21	-28,86	-18,36
041_A	Leeweg 48 2678KH De Lier [1]	1,50	-26,60	-28,79	-36,44	-25,94
041_B	Leeweg 48 2678KH De Lier [1]	5,00	-25,75	-27,94	-35,59	-25,09
042_A	Leeweg 46 2678KH De Lier [1]	1,50	-32,96	-35,15	-42,80	-32,30
042_B	Leeweg 46 2678KH De Lier [1]	5,00	-28,53	-30,72	-38,37	-27,87
043_A	Leeweg 63 2678KE De Lier [1]	1,50	-41,60	-43,79	-51,44	-40,94
043_B	Leeweg 63 2678KE De Lier [1]	5,00	-40,04	-42,23	-49,88	-39,38
044_A	Leeweg 63 2678KE De Lier [3]	1,50	-35,97	-38,16	-45,81	-35,31
044_B	Leeweg 63 2678KE De Lier [3]	5,00	-33,61	-35,80	-43,45	-32,95
045_A	Leeweg 49 2678KE De Lier [3]	1,50	-37,31	-39,50	-47,15	-36,65
045_B	Leeweg 49 2678KE De Lier [3]	5,00	-35,06	-37,25	-44,90	-34,40
046_A	Leeweg 49 A 2678KE De Lier [1]	1,50	-37,05	-39,24	-46,89	-36,39
046_B	Leeweg 49 A 2678KE De Lier [1]	5,00	-35,03	-37,22	-44,87	-34,37
047_A	Leeweg 47 2678KE De Lier [1]	1,50	-37,39	-39,58	-47,23	-36,73
047_B	Leeweg 47 2678KE De Lier [1]	5,00	-34,47	-36,66	-44,31	-33,81
048_A	Leeweg 51 2678KE De Lier [7]	1,50	-35,90	-38,09	-45,74	-35,24
048_B	Leeweg 51 2678KE De Lier [7]	5,00	-33,27	-35,46	-43,11	-32,61
049_A	Leeweg 53 2678KE De Lier [1]	1,50	-36,37	-38,56	-46,21	-35,71
049_B	Leeweg 53 2678KE De Lier [1]	5,00	-33,95	-36,14	-43,79	-33,29
050_A	Leeweg 45 2678KE De Lier [4]	1,50	-32,36	-34,56	-42,21	-31,71
050_B	Leeweg 45 2678KE De Lier [4]	5,00	-29,31	-31,50	-39,15	-28,65
051_A	Leeweg 67 A 2678KE De Lier [4]	1,50	-33,11	-35,30	-42,95	-32,45
051_B	Leeweg 67 A 2678KE De Lier [4]	5,00	-26,46	-28,65	-36,30	-25,80
052_A	Laan van Vijverberg 17 2678LD De Lier [8]	1,50	-29,41	-31,60	-39,25	-28,75
052_B	Laan van Vijverberg 17 2678LD De Lier [8]	5,00	-27,42	-29,61	-37,26	-26,76
053_A	Tuindersweg 7 A 2676BD Maasdijk [8]	1,50	-29,24	-31,43	-39,08	-28,58
053_B	Tuindersweg 7 A 2676BD Maasdijk [8]	5,00	-29,10	-31,29	-38,94	-28,44
054_A	Tuindersweg 16 2676BH Maasdijk [3]	1,50	-27,79	-29,98	-37,63	-27,13
054_B	Tuindersweg 16 2676BH Maasdijk [3]	5,00	-25,82	-28,01	-35,66	-25,16
055_A	Maasdijk 4 2676AE Maasdijk [2]	1,50	-31,83	-34,02	-41,67	-31,17
055_B	Maasdijk 4 2676AE Maasdijk [2]	5,00	-25,87	-28,06	-35,71	-25,21
056_A	Maasdijk 4 2676AE Maasdijk [6]	1,50	-35,99	-38,18	-45,83	-35,33
056_B	Maasdijk 4 2676AE Maasdijk [6]	5,00	-31,74	-33,93	-41,58	-31,08
057_A	Maasdijk 6 2676AE Maasdijk [1]	1,50	-30,18	-32,37	-40,02	-29,52
057_B	Maasdijk 6 2676AE Maasdijk [1]	5,00	-25,32	-27,51	-35,16	-24,66
058_A	Maasdijk 6 2676AE Maasdijk [7]	1,50	-29,92	-32,12	-39,77	-29,27
058_B	Maasdijk 6 2676AE Maasdijk [7]	5,00	-24,82	-27,01	-34,66	-24,16
059_A	Maasdijk 6 2676AE Maasdijk [12]	1,50	-30,79	-32,98	-40,63	-30,13
059_B	Maasdijk 6 2676AE Maasdijk [12]	5,00	-27,66	-29,85	-37,50	-27,00
060_A	Tuindersweg 7 2676BD Maasdijk [4]	1,50	-29,90	-32,09	-39,74	-29,24
060_B	Tuindersweg 7 2676BD Maasdijk [4]	5,00	-29,76	-31,95	-39,60	-29,10

Alle getoonde dB-waarden zijn A-gewogen

Rapport: Resultatentabel
Model: 2017
LAeq totaalresultaten voor toetspunten
Groep: Weg door Honderdland
Groepsreductie: Nee

Naam Toetspunt	Omschrijving	Hoogte	Dag	Avond	Nacht	Lden
061_A	Tuindersweg 7 2676BD Maasdijk [5]	1,50	-31,50	-33,69	-41,34	-30,84
061_B	Tuindersweg 7 2676BD Maasdijk [5]	5,00	-30,99	-33,18	-40,83	-30,33
062_A	Tuindersweg 18 2676BH Maasdijk [8]	1,50	-27,53	-29,72	-37,37	-26,87
062_B	Tuindersweg 18 2676BH Maasdijk [8]	5,00	-25,95	-28,14	-35,79	-25,29
063_A	Tuindersweg 5 2676BD Maasdijk [5]	1,50	-31,86	-34,05	-41,70	-31,20
063_B	Tuindersweg 5 2676BD Maasdijk [5]	5,00	-29,01	-31,20	-38,85	-28,35
064_A	Tuindersweg 15 2676BD Maasdijk [6]	1,50	-23,78	-25,97	-33,62	-23,12
064_B	Tuindersweg 15 2676BD Maasdijk [6]	5,00	-22,62	-24,81	-32,46	-21,96
065_A	Tuindersweg 20 2676BH Maasdijk [5]	1,50	-25,31	-27,50	-35,15	-24,65
065_B	Tuindersweg 20 2676BH Maasdijk [5]	5,00	-25,79	-27,98	-35,63	-25,13
066_A	Prinsenlaan 2 2676VP Maasdijk [32]	1,50	-18,38	-20,57	-28,22	-17,72
066_B	Prinsenlaan 2 2676VP Maasdijk [32]	5,00	-15,32	-17,51	-25,16	-14,66
067_A	Maasdijk 145 2676AD Maasdijk [9]	1,50	-4,24	-6,43	-14,08	-3,58
067_B	Maasdijk 145 2676AD Maasdijk [9]	5,00	-3,00	-5,19	-12,84	-2,34
068_A	Maasdijk 106 2676AH Maasdijk [3]	1,50	-16,50	-18,69	-26,34	-15,84
068_B	Maasdijk 106 2676AH Maasdijk [3]	5,00	-14,15	-16,34	-23,99	-13,49
069_A	Maasdijk 108 2676AH Maasdijk [3]	1,50	-16,75	-18,95	-26,60	-16,10
069_B	Maasdijk 108 2676AH Maasdijk [3]	5,00	-14,11	-16,30	-23,95	-13,45
070_A	Maasdijk 108 2676AH Maasdijk [5]	1,50	-16,00	-18,19	-25,84	-15,34
070_B	Maasdijk 108 2676AH Maasdijk [5]	5,00	-10,94	-13,13	-20,78	-10,28
071_A	Maasdijk 39 2676AA Maasdijk [1]	1,50	-11,44	-13,63	-21,29	-10,78
071_B	Maasdijk 39 2676AA Maasdijk [1]	5,00	-9,75	-11,94	-19,59	-9,09
071_C	Maasdijk 39 2676AA Maasdijk [1]	8,00	-9,05	-11,24	-18,89	-8,39
072_A	Maasdijk 39 2676AA Maasdijk [2]	1,50	-24,74	-26,93	-34,58	-24,08
072_B	Maasdijk 39 2676AA Maasdijk [2]	5,00	-19,76	-21,95	-29,60	-19,10
072_C	Maasdijk 39 2676AA Maasdijk [2]	8,00	-18,91	-21,10	-28,75	-18,25
073_A	Maasdijk 39 2676AA Maasdijk [4]	1,50	-30,57	-32,77	-40,42	-29,92
073_B	Maasdijk 39 2676AA Maasdijk [4]	5,00	-26,99	-29,18	-36,84	-26,33
073_C	Maasdijk 39 2676AA Maasdijk [4]	8,00	-20,74	-22,93	-30,58	-20,08
074_A	Maasdijk 39 2676AA Maasdijk [5]	1,50	-11,66	-13,85	-21,50	-11,00
074_B	Maasdijk 39 2676AA Maasdijk [5]	5,00	-9,91	-12,10	-19,75	-9,25
074_C	Maasdijk 39 2676AA Maasdijk [5]	8,00	-9,05	-11,24	-18,89	-8,39
075_A	Tuindersweg 22 B 2676BH Maasdijk [88]	1,50	-23,09	-25,28	-32,93	-22,43
075_B	Tuindersweg 22 B 2676BH Maasdijk [88]	5,00	-22,95	-25,14	-32,79	-22,29
076_A	Maasdijk 35 2676AA Maasdijk [1]	1,50	-15,76	-17,95	-25,60	-15,10
076_B	Maasdijk 35 2676AA Maasdijk [1]	5,00	-17,14	-19,33	-26,98	-16,48
076_C	Maasdijk 35 2676AA Maasdijk [1]	8,00	-18,40	-20,59	-28,24	-17,74
077_A	Maasdijk 35 2676AA Maasdijk [2]	1,50	-9,54	-11,73	-19,38	-8,88
077_B	Maasdijk 35 2676AA Maasdijk [2]	5,00	-8,61	-10,80	-18,45	-7,95
077_C	Maasdijk 35 2676AA Maasdijk [2]	8,00	-8,30	-10,49	-18,14	-7,64
078_A	Maasdijk 35 2676AA Maasdijk [5]	1,50	-26,29	-28,48	-36,13	-25,63
078_B	Maasdijk 35 2676AA Maasdijk [5]	5,00	-22,09	-24,28	-31,93	-21,43
078_C	Maasdijk 35 2676AA Maasdijk [5]	8,00	-17,65	-19,84	-27,49	-16,99
079_A	Maasdijk 35 2676AA Maasdijk [6]	1,50	-23,90	-26,09	-33,74	-23,24
079_B	Maasdijk 35 2676AA Maasdijk [6]	5,00	-19,80	-21,99	-29,65	-19,14
079_C	Maasdijk 35 2676AA Maasdijk [6]	8,00	-14,31	-16,50	-24,15	-13,65
080_A	Laan van Vijverberg 21 2678LD De Lier [4]	1,50	-28,06	-30,25	-37,90	-27,40
080_B	Laan van Vijverberg 21 2678LD De Lier [4]	5,00	-25,91	-28,10	-35,75	-25,25
081_A	Maasdijk 56 2676AG Maasdijk [1]	1,50	-19,34	-21,53	-29,18	-18,68
081_B	Maasdijk 56 2676AG Maasdijk [1]	5,00	-12,06	-14,25	-21,90	-11,40
082_A	Maasdijk 56 2676AG Maasdijk [3]	1,50	-20,85	-23,04	-30,69	-20,19
082_B	Maasdijk 56 2676AG Maasdijk [3]	5,00	-14,77	-16,96	-24,61	-14,11
083_A	Maasdijk 56 2676AG Maasdijk [4]	1,50	-23,44	-25,63	-33,28	-22,78
083_B	Maasdijk 56 2676AG Maasdijk [4]	5,00	-23,47	-25,66	-33,31	-22,81
084_A	Maasdijk 54 2676AG Maasdijk [1]	1,50	-25,91	-28,10	-35,75	-25,25
084_B	Maasdijk 54 2676AG Maasdijk [1]	5,00	-23,63	-25,82	-33,47	-22,97
085_A	Maasdijk 54 2676AG Maasdijk [2]	1,50	-27,57	-29,77	-37,42	-26,92
085_B	Maasdijk 54 2676AG Maasdijk [2]	5,00	-25,16	-27,35	-35,00	-24,50
086_A	Maasdijk 54 2676AG Maasdijk [3]	1,50	-20,26	-22,45	-30,10	-19,60

Alle getoonde dB-waarden zijn A-gewogen

Rapport: Resultatentabel
Model: 2017
LAeq totaalresultaten voor toetspunten
Groep: Weg door Honderdland
Groepsreductie: Nee

Naam Toetspunt	Omschrijving	Hoogte	Dag	Avond	Nacht	Lden
086_B	Maasdijk 54 2676AG Maasdijk [3]	5,00	-12,89	-15,08	-22,73	-12,23
087_A	Maasdijk 60 2676AG Maasdijk [1]	1,50	-24,97	-27,16	-34,81	-24,31
087_B	Maasdijk 60 2676AG Maasdijk [1]	5,00	-22,00	-24,19	-31,84	-21,34
088_A	Maasdijk 60 2676AG Maasdijk [2]	1,50	-21,53	-23,72	-31,37	-20,87
088_B	Maasdijk 60 2676AG Maasdijk [2]	5,00	-16,21	-18,40	-26,05	-15,55
089_A	Maasdijk 60 2676AG Maasdijk [3]	1,50	-24,01	-26,20	-33,85	-23,35
089_B	Maasdijk 60 2676AG Maasdijk [3]	5,00	-19,44	-21,63	-29,28	-18,78
090_A	Maasdijk 37 A 2676AA Maasdijk [3]	1,50	-22,47	-24,66	-32,31	-21,81
090_B	Maasdijk 37 A 2676AA Maasdijk [3]	5,00	-18,67	-20,86	-28,51	-18,01
090_C	Maasdijk 37 A 2676AA Maasdijk [3]	8,00	-16,99	-19,18	-26,83	-16,33
091_A	Maasdijk 37 A 2676AA Maasdijk [4]	1,50	-26,27	-28,46	-36,11	-25,61
091_B	Maasdijk 37 A 2676AA Maasdijk [4]	5,00	-15,88	-18,07	-25,72	-15,22
091_C	Maasdijk 37 A 2676AA Maasdijk [4]	8,00	-15,47	-17,66	-25,31	-14,81
092_A	Maasdijk 37 2676AA Maasdijk [1]	1,50	-17,87	-20,06	-27,71	-17,21
092_B	Maasdijk 37 2676AA Maasdijk [1]	5,00	-16,02	-18,21	-25,86	-15,36
092_C	Maasdijk 37 2676AA Maasdijk [1]	8,00	-15,52	-17,71	-25,36	-14,86
093_A	Tuindersweg 41 2676BD Maasdijk [4]	1,50	-28,34	-30,53	-38,18	-27,68
093_B	Tuindersweg 41 2676BD Maasdijk [4]	5,00	-24,32	-26,51	-34,16	-23,66
094_A	Tuindersweg 39 2676BD Maasdijk [4]	1,50	-30,74	-32,93	-40,58	-30,08
094_B	Tuindersweg 39 2676BD Maasdijk [4]	5,00	-27,44	-29,63	-37,28	-26,78
095_A	Tuindersweg 37 A 2676BD Maasdijk [4]	1,50	-27,01	-29,20	-36,86	-26,35
095_B	Tuindersweg 37 A 2676BD Maasdijk [4]	5,00	-23,73	-25,92	-33,57	-23,07
096_A	Tuindersweg 37 B 2676BD Maasdijk [3]	1,50	-28,90	-31,09	-38,74	-28,24
096_B	Tuindersweg 37 B 2676BD Maasdijk [3]	5,00	-23,80	-25,99	-33,65	-23,14
097_A	Maasdijk 58 B 2676AG Maasdijk [1]	1,50	-22,21	-24,40	-32,05	-21,55
097_B	Maasdijk 58 B 2676AG Maasdijk [1]	5,00	-20,41	-22,60	-30,26	-19,75
098_A	Maasdijk 58 B 2676AG Maasdijk [5]	1,50	-20,25	-22,44	-30,09	-19,59
098_B	Maasdijk 58 B 2676AG Maasdijk [5]	5,00	-17,33	-19,52	-27,17	-16,67
099_A	Tuindersweg 31 2676BD Maasdijk [1]	1,50	-28,34	-30,53	-38,18	-27,68
099_B	Tuindersweg 31 2676BD Maasdijk [1]	5,00	-23,03	-25,22	-32,87	-22,37
100_A	Tuindersweg 31 2676BD Maasdijk [2]	1,50	-27,55	-29,74	-37,39	-26,89
100_B	Tuindersweg 31 2676BD Maasdijk [2]	5,00	-22,99	-25,18	-32,83	-22,33
101_A	Tuindersweg 31 2676BD Maasdijk [6]	1,50	-28,43	-30,62	-38,27	-27,77
101_B	Tuindersweg 31 2676BD Maasdijk [6]	5,00	-26,76	-28,95	-36,60	-26,10
102_A	Tuindersweg 21 A 2676BD Maasdijk [8]	1,50	-25,39	-27,58	-35,23	-24,73
102_B	Tuindersweg 21 A 2676BD Maasdijk [8]	5,00	-22,27	-24,46	-32,11	-21,61
103_A	Tuindersweg 21 A 2676BD Maasdijk [10]	1,50	-26,84	-29,03	-36,68	-26,18
103_B	Tuindersweg 21 A 2676BD Maasdijk [10]	5,00	-23,74	-25,93	-33,58	-23,08
104_A	Tuindersweg 26 2676BH Maasdijk [1]	1,50	-27,75	-29,94	-37,59	-27,09
104_B	Tuindersweg 26 2676BH Maasdijk [1]	5,00	-23,43	-25,62	-33,27	-22,77
105_A	Tuindersweg 26 2676BH Maasdijk [5]	1,50	-24,07	-26,26	-33,91	-23,41
105_B	Tuindersweg 26 2676BH Maasdijk [5]	5,00	-23,69	-25,88	-33,53	-23,03
106_A	Tuindersweg 26 2676BH Maasdijk [6]	1,50	-23,01	-25,20	-32,85	-22,35
106_B	Tuindersweg 26 2676BH Maasdijk [6]	5,00	-21,14	-23,33	-30,98	-20,48
107_A	Tuindersweg 23 2676BD Maasdijk [6]	1,50	-24,40	-26,59	-34,24	-23,74
107_B	Tuindersweg 23 2676BD Maasdijk [6]	5,00	-22,34	-24,53	-32,19	-21,68
108_A	Tuindersweg 29 2676BD Maasdijk [1]	1,50	-23,91	-26,10	-33,75	-23,25
108_B	Tuindersweg 29 2676BD Maasdijk [1]	5,00	-22,02	-24,21	-31,86	-21,36
109_A	Tuindersweg 29 2676BD Maasdijk [5]	1,50	-27,49	-29,68	-37,33	-26,83
109_B	Tuindersweg 29 2676BD Maasdijk [5]	5,00	-26,51	-28,70	-36,35	-25,85
110_A	Tuindersweg 29 2676BD Maasdijk [6]	1,50	-24,42	-26,61	-34,26	-23,76
110_B	Tuindersweg 29 2676BD Maasdijk [6]	5,00	-22,38	-24,57	-32,22	-21,72
111_A	Tuindersweg 27 2676BD Maasdijk [2]	1,50	-23,74	-25,93	-33,58	-23,08
111_B	Tuindersweg 27 2676BD Maasdijk [2]	5,00	-23,53	-25,72	-33,37	-22,87
112_A	Tuindersweg 25 2676BD Maasdijk [4]	1,50	-24,73	-26,92	-34,57	-24,07
112_B	Tuindersweg 25 2676BD Maasdijk [4]	5,00	-22,45	-24,64	-32,29	-21,79
113_A	Tuindersweg 25 2676BD Maasdijk [6]	1,50	-27,63	-29,82	-37,47	-26,97
113_B	Tuindersweg 25 2676BD Maasdijk [6]	5,00	-24,54	-26,73	-34,38	-23,88
114_A	Tuindersweg 28 2676BH Maasdijk [4]	1,50	-25,07	-27,26	-34,91	-24,41

Alle getoonde dB-waarden zijn A-gewogen

Rapport: Resultatentabel
Model: 2017
LAeq totaalresultaten voor toetspunten
Groep: Weg door Honderdland
Groepsreductie: Nee

Naam Toetspunt	Omschrijving	Hoogte	Dag	Avond	Nacht	Lden
114_B	Tuindersweg 28 2676BH Maasdijk [4]	5,00	-22,71	-24,90	-32,55	-22,05
115_A	Tuindersweg 35 A 2676BD Maasdijk [8]	1,50	-23,28	-25,48	-33,13	-22,63
115_B	Tuindersweg 35 A 2676BD Maasdijk [8]	5,00	-22,79	-24,98	-32,63	-22,13
116_A	Nassaustraat 43 2676AX Maasdijk [11]	1,50	-21,20	-23,39	-31,04	-20,54
116_B	Nassaustraat 43 2676AX Maasdijk [11]	5,00	-18,16	-20,35	-28,00	-17,50
117_A	Tuindersweg 37 C 2676BD Maasdijk [1]	1,50	-29,33	-31,52	-39,17	-28,67
117_B	Tuindersweg 37 C 2676BD Maasdijk [1]	5,00	-23,89	-26,08	-33,73	-23,23
118_A	Tuindersweg 24 A 2676BH Maasdijk [2]	1,50	-26,80	-28,99	-36,64	-26,14
118_B	Tuindersweg 24 A 2676BH Maasdijk [2]	5,00	-23,82	-26,01	-33,66	-23,16
119_A	Tuindersweg 24 A 2676BH Maasdijk [7]	1,50	-24,82	-27,01	-34,66	-24,16
119_B	Tuindersweg 24 A 2676BH Maasdijk [7]	5,00	-24,34	-26,53	-34,18	-23,68
120_A	Tuindersweg 24 2676BH Maasdijk [10]	1,50	-24,64	-26,83	-34,48	-23,98
120_B	Tuindersweg 24 2676BH Maasdijk [10]	5,00	-23,52	-25,71	-33,36	-22,86
121_A	Tuindersweg 33 2676BD Maasdijk [7]	1,50	-23,61	-25,80	-33,45	-22,95
121_B	Tuindersweg 33 2676BD Maasdijk [7]	5,00	-22,59	-24,78	-32,43	-21,93
122_A	Prinses MÃ¡ximastraat 13 2676DZ Maasdijk [1]	1,50	-20,82	-23,01	-30,67	-20,16
122_B	Prinses MÃ¡ximastraat 13 2676DZ Maasdijk [1]	5,00	-18,44	-20,63	-28,28	-17,78
123_A	Prinses Margrietstraat 11 2676AV Maasdijk [2]	1,50	-21,72	-23,91	-31,56	-21,06
123_B	Prinses Margrietstraat 11 2676AV Maasdijk [2]	5,00	-17,87	-20,06	-27,71	-17,21
124_A	Prinses Margrietstraat 13 2676AV Maasdijk [3]	1,50	-21,70	-23,89	-31,54	-21,04
124_B	Prinses Margrietstraat 13 2676AV Maasdijk [3]	5,00	-17,66	-19,85	-27,50	-17,00
125_A	Prinses Wilhelminastraat 2 2676XT Maasdijk [1	1,50	-21,70	-23,89	-31,54	-21,04
125_B	Prinses Wilhelminastraat 2 2676XT Maasdijk [1	5,00	-19,25	-21,44	-29,09	-18,59
126_A	Tuindersweg 43 2676BD Maasdijk [2]	1,50	-27,21	-29,40	-37,05	-26,55
126_B	Tuindersweg 43 2676BD Maasdijk [2]	5,00	-22,46	-24,65	-32,30	-21,80
127_A	Prinses Wilhelminastraat 6 2676XT Maasdijk [2	1,50	-24,02	-26,21	-33,86	-23,36
127_B	Prinses Wilhelminastraat 6 2676XT Maasdijk [2	5,00	-22,48	-24,67	-32,32	-21,82
128_A	Prinses MÃ¡ximastraat 9 2676DZ Maasdijk [1]	1,50	-20,66	-22,85	-30,50	-20,00
128_B	Prinses MÃ¡ximastraat 9 2676DZ Maasdijk [1]	5,00	-17,69	-19,88	-27,53	-17,03
129_A	Prinses MÃ¡ximastraat 9 2676DZ Maasdijk [2]	1,50	-25,30	-27,49	-35,14	-24,64
129_B	Prinses MÃ¡ximastraat 9 2676DZ Maasdijk [2]	5,00	-22,75	-24,94	-32,60	-22,09
130_A	Waldeck Pyrmontstraat 33 2676AP Maasdijk [6]	1,50	-28,16	-30,35	-38,00	-27,50
130_B	Waldeck Pyrmontstraat 33 2676AP Maasdijk [6]	5,00	-25,68	-27,87	-35,52	-25,02
131_A	Waldeck Pyrmontstraat 31 2676AP Maasdijk [1]	1,50	-22,57	-24,76	-32,41	-21,91
131_B	Waldeck Pyrmontstraat 31 2676AP Maasdijk [1]	5,00	-21,45	-23,64	-31,29	-20,79
132_A	Prinses Margrietstraat 14 2676AV Maasdijk [2]	1,50	-24,29	-26,48	-34,13	-23,63
132_B	Prinses Margrietstraat 14 2676AV Maasdijk [2]	5,00	-21,10	-23,29	-30,94	-20,44
133_A	Prinses Margrietstraat 14 2676AV Maasdijk [3]	1,50	-20,09	-22,28	-29,93	-19,43
133_B	Prinses Margrietstraat 14 2676AV Maasdijk [3]	5,00	-17,28	-19,47	-27,12	-16,62
134_A	Maasdijk 52 2676AG Maasdijk [1]	1,50	-21,71	-23,90	-31,55	-21,05
134_B	Maasdijk 52 2676AG Maasdijk [1]	5,00	-17,82	-20,01	-27,66	-17,16
135_A	Maasdijk 52 2676AG Maasdijk [2]	1,50	-19,11	-21,30	-28,95	-18,45
135_B	Maasdijk 52 2676AG Maasdijk [2]	5,00	-21,72	-23,91	-31,56	-21,06
136_A	Maasdijk 52 2676AG Maasdijk [5]	1,50	-23,60	-25,79	-33,44	-22,94
136_B	Maasdijk 52 2676AG Maasdijk [5]	5,00	-26,30	-28,49	-36,14	-25,64
137_A	Maasdijk 52 2676AG Maasdijk [6]	1,50	-21,16	-23,35	-31,00	-20,50
137_B	Maasdijk 52 2676AG Maasdijk [6]	5,00	-15,55	-17,74	-25,39	-14,89
138_A	Maasdijk 58 2676AG Maasdijk [1]	1,50	-21,00	-23,19	-30,84	-20,34
138_B	Maasdijk 58 2676AG Maasdijk [1]	5,00	-17,90	-20,09	-27,74	-17,24
139_A	Maasdijk 58 2676AG Maasdijk [4]	1,50	-20,45	-22,64	-30,29	-19,79
139_B	Maasdijk 58 2676AG Maasdijk [4]	5,00	-22,77	-24,96	-32,61	-22,11
140_A	Maasdijk 58 2676AG Maasdijk [5]	1,50	-22,03	-24,22	-31,87	-21,37
140_B	Maasdijk 58 2676AG Maasdijk [5]	5,00	-18,33	-20,52	-28,17	-17,67
141_A	Tuindersweg 17 2676BD Maasdijk [5]	1,50	-24,48	-26,67	-34,32	-23,82
141_B	Tuindersweg 17 2676BD Maasdijk [5]	5,00	-23,30	-25,49	-33,14	-22,64
142_A	Tuindersweg 22 2676BH Maasdijk [6]	1,50	-24,32	-26,51	-34,16	-23,66
142_B	Tuindersweg 22 2676BH Maasdijk [6]	5,00	-24,23	-26,42	-34,07	-23,57
143_A	Tuindersweg 19 2676BD Maasdijk [8]	1,50	-25,40	-27,59	-35,24	-24,74
143_B	Tuindersweg 19 2676BD Maasdijk [8]	5,00	-24,83	-27,02	-34,67	-24,17

Alle getoonde dB-waarden zijn A-gewogen

Rapport: Resultatentabel
Model: 2017
LAeq totaalresultaten voor toetspunten
Groep: Weg door Honderdland
Groepsreductie: Nee

Naam Toetspunt	Omschrijving	Hoogte	Dag	Avond	Nacht	Lden
144_A	Tuindersweg 21 2676BD Maasdijk [10]	1,50	-24,15	-26,34	-33,99	-23,49
144_B	Tuindersweg 21 2676BD Maasdijk [10]	5,00	-20,51	-22,70	-30,35	-19,85
145_A	Maasdijk 16 2676AE Maasdijk [5]	1,50	-24,73	-26,92	-34,57	-24,07
145_B	Maasdijk 16 2676AE Maasdijk [5]	5,00	-20,39	-22,58	-30,23	-19,73
146_A	Maasdijk 16 2676AE Maasdijk [6]	1,50	-24,48	-26,68	-34,33	-23,83
146_B	Maasdijk 16 2676AE Maasdijk [6]	5,00	-19,58	-21,77	-29,42	-18,92
147_A	Maasdijk 16 2676AE Maasdijk [9]	1,50	-30,21	-32,40	-40,05	-29,55
147_B	Maasdijk 16 2676AE Maasdijk [9]	5,00	-23,72	-25,91	-33,56	-23,06
148_A	Maasdijk 10 2676AE Maasdijk [4]	1,50	-30,12	-32,31	-39,96	-29,46
148_B	Maasdijk 10 2676AE Maasdijk [4]	5,00	-23,89	-26,08	-33,73	-23,23
149_A	Maasdijk 10 2676AE Maasdijk [5]	1,50	-29,01	-31,20	-38,85	-28,35
149_B	Maasdijk 10 2676AE Maasdijk [5]	5,00	-23,55	-25,74	-33,39	-22,89
150_A	Maasdijk 10 2676AE Maasdijk [6]	1,50	-29,03	-31,22	-38,87	-28,37
150_B	Maasdijk 10 2676AE Maasdijk [6]	5,00	-23,25	-25,44	-33,09	-22,59
151_A	Maasdijk 14 2676AE Maasdijk [2]	1,50	-26,54	-28,73	-36,38	-25,88
151_B	Maasdijk 14 2676AE Maasdijk [2]	5,00	-21,37	-23,56	-31,21	-20,71
152_A	Maasdijk 14 2676AE Maasdijk [3]	1,50	-25,13	-27,32	-34,97	-24,47
152_B	Maasdijk 14 2676AE Maasdijk [3]	5,00	-19,78	-21,97	-29,62	-19,12
153_A	Maasdijk 36 B 2676AE Maasdijk [1]	1,50	-28,50	-30,69	-38,34	-27,84
153_B	Maasdijk 36 B 2676AE Maasdijk [1]	5,00	-19,14	-21,33	-28,98	-18,48
154_A	Maasdijk 36 B 2676AE Maasdijk [2]	1,50	-31,76	-33,95	-41,60	-31,10
154_B	Maasdijk 36 B 2676AE Maasdijk [2]	5,00	-31,07	-33,26	-40,91	-30,41
155_A	Maasdijk 36 B 2676AE Maasdijk [3]	1,50	-22,43	-24,62	-32,27	-21,77
155_B	Maasdijk 36 B 2676AE Maasdijk [3]	5,00	-18,07	-20,26	-27,91	-17,41
156_A	Maasdijk 36 B 2676AE Maasdijk [4]	1,50	-19,59	-21,78	-29,43	-18,93
156_B	Maasdijk 36 B 2676AE Maasdijk [4]	5,00	-15,08	-17,27	-24,92	-14,42
157_A	Maasdijk 30 2676AE Maasdijk [1]	1,50	-28,09	-30,28	-37,94	-27,43
157_B	Maasdijk 30 2676AE Maasdijk [1]	5,00	-21,41	-23,60	-31,25	-20,75
158_A	Maasdijk 30 2676AE Maasdijk [6]	1,50	-20,85	-23,04	-30,69	-20,19
158_B	Maasdijk 30 2676AE Maasdijk [6]	5,00	-17,93	-20,12	-27,77	-17,27
159_A	Maasdijk 30 2676AE Maasdijk [7]	1,50	-21,08	-23,27	-30,92	-20,42
159_B	Maasdijk 30 2676AE Maasdijk [7]	5,00	-16,75	-18,94	-26,59	-16,09
160_A	Maasdijk 28 2676AE Maasdijk [2]	1,50	-28,35	-30,54	-38,19	-27,69
160_B	Maasdijk 28 2676AE Maasdijk [2]	5,00	-24,14	-26,33	-33,98	-23,48
161_A	Maasdijk 28 2676AE Maasdijk [9]	1,50	-28,46	-30,65	-38,30	-27,80
161_B	Maasdijk 28 2676AE Maasdijk [9]	5,00	-21,89	-24,08	-31,73	-21,23
162_A	Maasdijk 40 A 2676AE Maasdijk [1]	1,50	-21,68	-23,88	-31,53	-21,03
162_B	Maasdijk 40 A 2676AE Maasdijk [1]	5,00	-17,15	-19,34	-26,99	-16,49
163_A	Maasdijk 40 A 2676AE Maasdijk [2]	1,50	-23,80	-25,99	-33,64	-23,14
163_B	Maasdijk 40 A 2676AE Maasdijk [2]	5,00	-21,23	-23,42	-31,07	-20,57
164_A	Maasdijk 40 A 2676AE Maasdijk [5]	1,50	-25,85	-28,04	-35,69	-25,19
164_B	Maasdijk 40 A 2676AE Maasdijk [5]	5,00	-21,89	-24,08	-31,73	-21,23
165_A	Maasdijk 40 A 2676AE Maasdijk [6]	1,50	-23,37	-25,56	-33,21	-22,71
165_B	Maasdijk 40 A 2676AE Maasdijk [6]	5,00	-20,41	-22,60	-30,25	-19,75
166_A	Maasdijk 36 2676AE Maasdijk [1]	1,50	-21,81	-24,00	-31,65	-21,15
166_B	Maasdijk 36 2676AE Maasdijk [1]	5,00	-15,51	-17,70	-25,35	-14,85
167_A	Maasdijk 36 2676AE Maasdijk [2]	1,50	-21,27	-23,46	-31,11	-20,61
167_B	Maasdijk 36 2676AE Maasdijk [2]	5,00	-17,72	-19,91	-27,56	-17,06
168_A	Maasdijk 36 2676AE Maasdijk [3]	1,50	-31,46	-33,65	-41,30	-30,80
168_B	Maasdijk 36 2676AE Maasdijk [3]	5,00	-23,57	-25,76	-33,41	-22,91
169_A	Maasdijk 36 2676AE Maasdijk [4]	1,50	-30,97	-33,16	-40,81	-30,31
169_B	Maasdijk 36 2676AE Maasdijk [4]	5,00	-23,41	-25,60	-33,25	-22,75
170_A	Maasdijk 46 2676AG Maasdijk [1]	1,50	-20,35	-22,54	-30,19	-19,69
170_B	Maasdijk 46 2676AG Maasdijk [1]	5,00	-16,60	-18,79	-26,44	-15,94
171_A	Maasdijk 46 2676AG Maasdijk [2]	1,50	-25,81	-28,00	-35,65	-25,15
171_B	Maasdijk 46 2676AG Maasdijk [2]	5,00	-24,54	-26,73	-34,38	-23,88
172_A	Maasdijk 46 2676AG Maasdijk [5]	1,50	-33,28	-35,47	-43,12	-32,62
172_B	Maasdijk 46 2676AG Maasdijk [5]	5,00	-28,67	-30,86	-38,51	-28,01
173_A	Maasdijk 46 2676AG Maasdijk [6]	1,50	-31,08	-33,28	-40,93	-30,43

Alle getoonde dB-waarden zijn A-gewogen

Rapport: Resultatentabel
Model: 2017
LAeq totaalresultaten voor toetspunten
Groep: Weg door Honderdland
Groepsreductie: Nee

Naam Toetspunt	Omschrijving	Hoogte	Dag	Avond	Nacht	Lden
173_B	Maasdijk 46 2676AG Maasdijk [6]	5,00	-26,43	-28,62	-36,27	-25,77
174_A	Maasdijk 46 2676AG Maasdijk [7]	1,50	-30,06	-32,26	-39,91	-29,41
174_B	Maasdijk 46 2676AG Maasdijk [7]	5,00	-25,14	-27,33	-34,98	-24,48
175_A	Maasdijk 32 2676AE Maasdijk [1]	1,50	-24,52	-26,71	-34,36	-23,86
175_B	Maasdijk 32 2676AE Maasdijk [1]	5,00	-18,91	-21,10	-28,75	-18,25
176_A	Maasdijk 32 2676AE Maasdijk [2]	1,50	-28,08	-30,28	-37,93	-27,43
176_B	Maasdijk 32 2676AE Maasdijk [2]	5,00	-21,66	-23,85	-31,50	-21,00
177_A	Maasdijk 32 2676AE Maasdijk [3]	1,50	-29,88	-32,07	-39,72	-29,22
177_B	Maasdijk 32 2676AE Maasdijk [3]	5,00	-23,75	-25,94	-33,59	-23,09
178_A	Maasdijk 32 2676AE Maasdijk [4]	1,50	-21,74	-23,93	-31,58	-21,08
178_B	Maasdijk 32 2676AE Maasdijk [4]	5,00	-17,50	-19,69	-27,34	-16,84
179_A	Maasdijk 29 2676AA Maasdijk [1]	1,50	-26,36	-28,55	-36,20	-25,70
179_B	Maasdijk 29 2676AA Maasdijk [1]	5,00	-23,33	-25,52	-33,17	-22,67
179_C	Maasdijk 29 2676AA Maasdijk [1]	8,00	-19,58	-21,77	-29,42	-18,92
180_A	Maasdijk 29 2676AA Maasdijk [2]	1,50	-30,22	-32,41	-40,07	-29,56
180_B	Maasdijk 29 2676AA Maasdijk [2]	5,00	-26,22	-28,41	-36,06	-25,56
180_C	Maasdijk 29 2676AA Maasdijk [2]	8,00	-19,87	-22,06	-29,71	-19,21
181_A	Maasdijk 29 2676AA Maasdijk [3]	1,50	-33,05	-35,24	-42,89	-32,39
181_B	Maasdijk 29 2676AA Maasdijk [3]	5,00	-29,24	-31,43	-39,08	-28,58
181_C	Maasdijk 29 2676AA Maasdijk [3]	8,00	-22,64	-24,83	-32,48	-21,98
182_A	Maasdijk 29 2676AA Maasdijk [4]	1,50	-24,57	-26,76	-34,41	-23,91
182_B	Maasdijk 29 2676AA Maasdijk [4]	5,00	-25,24	-27,43	-35,08	-24,58
182_C	Maasdijk 29 2676AA Maasdijk [4]	8,00	-24,55	-26,74	-34,39	-23,89
183_A	Maasdijk 8 2676AE Maasdijk [4]	1,50	-27,34	-29,53	-37,18	-26,68
183_B	Maasdijk 8 2676AE Maasdijk [4]	5,00	-22,88	-25,07	-32,72	-22,22
184_A	Maasdijk 8 2676AE Maasdijk [15]	1,50	-29,84	-32,03	-39,68	-29,18
184_B	Maasdijk 8 2676AE Maasdijk [15]	5,00	-25,56	-27,75	-35,40	-24,90
185_A	Maasdijk 8 2676AE Maasdijk [18]	1,50	-30,87	-33,06	-40,71	-30,21
185_B	Maasdijk 8 2676AE Maasdijk [18]	5,00	-25,16	-27,35	-35,00	-24,50
186_A	Maasdijk 18 2676AE Maasdijk [3]	1,50	-24,90	-27,09	-34,74	-24,24
186_B	Maasdijk 18 2676AE Maasdijk [3]	5,00	-21,67	-23,86	-31,51	-21,01
187_A	Maasdijk 18 2676AE Maasdijk [4]	1,50	-27,43	-29,62	-37,27	-26,77
187_B	Maasdijk 18 2676AE Maasdijk [4]	5,00	-23,36	-25,55	-33,20	-22,70
188_A	Maasdijk 18 2676AE Maasdijk [5]	1,50	-26,38	-28,57	-36,22	-25,72
188_B	Maasdijk 18 2676AE Maasdijk [5]	5,00	-22,01	-24,20	-31,85	-21,35
189_A	Maasdijk 20 2676AE Maasdijk [1]	1,50	-26,53	-28,72	-36,37	-25,87
189_B	Maasdijk 20 2676AE Maasdijk [1]	5,00	-22,28	-24,47	-32,12	-21,62
190_A	Maasdijk 20 2676AE Maasdijk [3]	1,50	-26,95	-29,14	-36,79	-26,29
190_B	Maasdijk 20 2676AE Maasdijk [3]	5,00	-27,43	-29,62	-37,27	-26,77
191_A	Maasdijk 24 2676AE Maasdijk [2]	1,50	-24,15	-26,34	-33,99	-23,49
191_B	Maasdijk 24 2676AE Maasdijk [2]	5,00	-20,71	-22,90	-30,55	-20,05
192_A	Maasdijk 24 2676AE Maasdijk [3]	1,50	-22,66	-24,85	-32,50	-22,00
192_B	Maasdijk 24 2676AE Maasdijk [3]	5,00	-21,08	-23,27	-30,92	-20,42
193_A	Maasdijk 22 2676AE Maasdijk [5]	1,50	-24,37	-26,57	-34,22	-23,72
193_B	Maasdijk 22 2676AE Maasdijk [5]	5,00	-19,44	-21,63	-29,28	-18,78
194_A	Maasdijk 22 2676AE Maasdijk [8]	1,50	-25,16	-27,35	-35,01	-24,50
194_B	Maasdijk 22 2676AE Maasdijk [8]	5,00	-20,71	-22,90	-30,55	-20,05
195_A	Blauwhek 29 2676NB Maasdijk [2]	1,50	-20,52	-22,71	-30,36	-19,86
195_B	Blauwhek 29 2676NB Maasdijk [2]	5,00	-14,18	-16,37	-24,02	-13,52
195_C	Blauwhek 29 2676NB Maasdijk [2]	8,00	-12,98	-15,17	-22,83	-12,32
196_A	Blauwhek 27 2676NB Maasdijk [8]	1,50	-21,87	-24,06	-31,71	-21,21
196_B	Blauwhek 27 2676NB Maasdijk [8]	5,00	-18,86	-21,05	-28,70	-18,20
196_C	Blauwhek 27 2676NB Maasdijk [8]	8,00	-20,01	-22,20	-29,85	-19,35
197_A	Maasdijk 50 2676AG Maasdijk [1]	1,50	-22,01	-24,20	-31,85	-21,35
197_B	Maasdijk 50 2676AG Maasdijk [1]	5,00	-17,07	-19,26	-26,91	-16,41
198_A	Maasdijk 50 2676AG Maasdijk [2]	1,50	-23,93	-26,12	-33,77	-23,27
198_B	Maasdijk 50 2676AG Maasdijk [2]	5,00	-20,15	-22,34	-29,99	-19,49
199_A	Maasdijk 50 2676AG Maasdijk [3]	1,50	-21,15	-23,34	-30,99	-20,49
199_B	Maasdijk 50 2676AG Maasdijk [3]	5,00	-15,98	-18,17	-25,82	-15,32

Alle getoonde dB-waarden zijn A-gewogen

Rapport: Resultatentabel
Model: 2017
LAeq totaalresultaten voor toetspunten
Groep: Weg door Honderdland
Groepsreductie: Nee

Naam Toetspunt	Omschrijving	Hoogte	Dag	Avond	Nacht	Lden
200_A	Maasdijk 50 2676AG Maasdijk [4]	1,50	-20,21	-22,40	-30,05	-19,55
200_B	Maasdijk 50 2676AG Maasdijk [4]	5,00	-15,65	-17,84	-25,49	-14,99
201_A	Maasdijk 25 2676AA Maasdijk [1]	1,50	-26,50	-28,69	-36,34	-25,84
201_B	Maasdijk 25 2676AA Maasdijk [1]	5,00	-23,04	-25,23	-32,88	-22,38
201_C	Maasdijk 25 2676AA Maasdijk [1]	8,00	-20,05	-22,24	-29,89	-19,39
202_A	Maasdijk 25 2676AA Maasdijk [2]	1,50	-22,20	-24,39	-32,04	-21,54
202_B	Maasdijk 25 2676AA Maasdijk [2]	5,00	-15,18	-17,37	-25,02	-14,52
202_C	Maasdijk 25 2676AA Maasdijk [2]	8,00	-11,36	-13,55	-21,20	-10,70
203_A	Maasdijk 25 2676AA Maasdijk [5]	1,50	-25,06	-27,26	-34,91	-24,41
203_B	Maasdijk 25 2676AA Maasdijk [5]	5,00	-16,17	-18,36	-26,01	-15,51
203_C	Maasdijk 25 2676AA Maasdijk [5]	8,00	-15,85	-18,04	-25,69	-15,19
204_A	Maasdijk 25 2676AA Maasdijk [8]	1,50	-24,20	-26,39	-34,04	-23,54
204_B	Maasdijk 25 2676AA Maasdijk [8]	5,00	-16,06	-18,25	-25,90	-15,40
204_C	Maasdijk 25 2676AA Maasdijk [8]	8,00	-15,81	-18,00	-25,66	-15,15
205_A	Maasdijk 40 2676AE Maasdijk [1]	1,50	-28,20	-30,39	-38,04	-27,54
205_B	Maasdijk 40 2676AE Maasdijk [1]	5,00	-24,62	-26,81	-34,46	-23,96
206_A	Maasdijk 38 2676AE Maasdijk [3]	1,50	-30,30	-32,49	-40,14	-29,64
206_B	Maasdijk 38 2676AE Maasdijk [3]	5,00	-26,87	-29,06	-36,71	-26,21
207_A	Maasdijk 38 2676AE Maasdijk [4]	1,50	-28,09	-30,28	-37,94	-27,43
207_B	Maasdijk 38 2676AE Maasdijk [4]	5,00	-25,50	-27,69	-35,34	-24,84
208_A	Maasdijk 33 2676AA Maasdijk [1]	1,50	-24,60	-26,79	-34,44	-23,94
208_B	Maasdijk 33 2676AA Maasdijk [1]	5,00	-21,41	-23,60	-31,25	-20,75
208_C	Maasdijk 33 2676AA Maasdijk [1]	8,00	-16,98	-19,17	-26,82	-16,32
209_A	Maasdijk 33 2676AA Maasdijk [3]	1,50	-28,03	-30,22	-37,87	-27,37
209_B	Maasdijk 33 2676AA Maasdijk [3]	5,00	-23,77	-25,96	-33,61	-23,11
209_C	Maasdijk 33 2676AA Maasdijk [3]	8,00	-20,96	-23,15	-30,80	-20,30
210_A	Maasdijk 33 2676AA Maasdijk [5]	1,50	-23,22	-25,41	-33,06	-22,56
210_B	Maasdijk 33 2676AA Maasdijk [5]	5,00	-18,42	-20,61	-28,26	-17,76
210_C	Maasdijk 33 2676AA Maasdijk [5]	8,00	-12,13	-14,32	-21,97	-11,47
211_A	Maasdijk 31 2676AA Maasdijk [1]	1,50	-23,75	-25,94	-33,60	-23,09
211_B	Maasdijk 31 2676AA Maasdijk [1]	5,00	-19,14	-21,33	-28,98	-18,48
211_C	Maasdijk 31 2676AA Maasdijk [1]	8,00	-11,95	-14,14	-21,79	-11,29
212_A	Maasdijk 31 2676AA Maasdijk [2]	1,50	-23,03	-25,22	-32,87	-22,37
212_B	Maasdijk 31 2676AA Maasdijk [2]	5,00	-14,58	-16,77	-24,42	-13,92
212_C	Maasdijk 31 2676AA Maasdijk [2]	8,00	-12,84	-15,03	-22,68	-12,18
213_A	Maasdijk 31 2676AA Maasdijk [3]	1,50	-26,24	-28,43	-36,08	-25,58
213_B	Maasdijk 31 2676AA Maasdijk [3]	5,00	-22,24	-24,43	-32,08	-21,58
213_C	Maasdijk 31 2676AA Maasdijk [3]	8,00	-16,56	-18,75	-26,40	-15,90
214_A	Maasdijk 99 2676AC Maasdijk [3]	1,50	-20,69	-22,88	-30,53	-20,03
214_B	Maasdijk 99 2676AC Maasdijk [3]	5,00	-17,25	-19,44	-27,09	-16,59
215_A	Maasdijk 99 2676AC Maasdijk [4]	1,50	-14,57	-16,76	-24,41	-13,91
215_B	Maasdijk 99 2676AC Maasdijk [4]	5,00	-3,50	-5,69	-13,34	-2,84
216_A	Maasdijk 104 2676AH Maasdijk [8]	1,50	-18,58	-20,77	-28,42	-17,92
216_B	Maasdijk 104 2676AH Maasdijk [8]	5,00	-12,34	-14,53	-22,18	-11,68
217_A	Maasdijk 141 2676AD Maasdijk [6]	1,50	-18,79	-20,98	-28,63	-18,13
217_B	Maasdijk 141 2676AD Maasdijk [6]	5,00	-16,13	-18,32	-25,97	-15,47
218_A	Maasdijk 135 2676AD Maasdijk	1,50	-6,67	-8,86	-16,51	-6,01
218_B	Maasdijk 135 2676AD Maasdijk	5,00	-5,68	-7,87	-15,52	-5,02
219_A	Maasdijk 141 2676AD Maasdijk [9]	1,50	-13,41	-15,60	-23,25	-12,75
219_B	Maasdijk 141 2676AD Maasdijk [9]	5,00	-7,26	-9,45	-17,10	-6,60
220_A	Maasdijk 143 2676AD Maasdijk [4]	1,50	-14,08	-16,27	-23,92	-13,42
220_B	Maasdijk 143 2676AD Maasdijk [4]	5,00	-7,72	-9,91	-17,56	-7,06
221_A	Maasdijk 95 2676AC Maasdijk [4]	1,50	-21,88	-24,07	-31,72	-21,22
221_B	Maasdijk 95 2676AC Maasdijk [4]	5,00	-17,81	-20,00	-27,65	-17,15
222_A	Maasdijk 95 2676AC Maasdijk [5]	1,50	-14,94	-17,13	-24,78	-14,28
222_B	Maasdijk 95 2676AC Maasdijk [5]	5,00	-4,80	-6,99	-14,64	-4,14
223_A	Maasdijk 95 2676AC Maasdijk [6]	1,50	-11,02	-13,21	-20,86	-10,36
223_B	Maasdijk 95 2676AC Maasdijk [6]	5,00	-0,89	-3,08	-10,73	-0,23
224_A	Maasdijk 89 2676AC Maasdijk [11]	1,50	-10,31	-12,50	-20,15	-9,65

Alle getoonde dB-waarden zijn A-gewogen

Rapport: Resultatentabel
Model: 2017
LAeq totaalresultaten voor toetspunten
Groep: Weg door Honderdland
Groepsreductie: Nee

Naam Toetspunt	Omschrijving	Hoogte	Dag	Avond	Nacht	Lden
224_B	Maasdijk 89 2676AC Maasdijk [11]	5,00	-8,10	-10,29	-17,94	-7,44
225_A	Maasdijk 89 2676AC Maasdijk [12]	1,50	-9,64	-11,83	-19,48	-8,98
225_B	Maasdijk 89 2676AC Maasdijk [12]	5,00	-7,58	-9,77	-17,42	-6,92
226_A	Maasdijk 100 2676AH Maasdijk [1]	1,50	-18,50	-20,69	-28,34	-17,84
226_B	Maasdijk 100 2676AH Maasdijk [1]	5,00	-16,26	-18,45	-26,10	-15,60
227_A	Maasdijk 100 2676AH Maasdijk [3]	1,50	-14,68	-16,87	-24,52	-14,02
227_B	Maasdijk 100 2676AH Maasdijk [3]	5,00	-11,29	-13,48	-21,13	-10,63
228_A	Maasdijk 100 2676AH Maasdijk [4]	1,50	-14,34	-16,53	-24,18	-13,68
228_B	Maasdijk 100 2676AH Maasdijk [4]	5,00	-10,77	-12,96	-20,61	-10,11
229_A	Maasdijk 77 2676AC Maasdijk [1]	1,50	-5,74	-7,93	-15,58	-5,08
229_B	Maasdijk 77 2676AC Maasdijk [1]	5,00	-4,45	-6,64	-14,29	-3,79
229_C	Maasdijk 77 2676AC Maasdijk [1]	8,00	-1,82	-4,01	-11,66	-1,16
230_A	Maasdijk 77 2676AC Maasdijk [2]	1,50	-3,10	-5,29	-12,94	-2,44
230_B	Maasdijk 77 2676AC Maasdijk [2]	5,00	-1,88	-4,07	-11,72	-1,22
230_C	Maasdijk 77 2676AC Maasdijk [2]	8,00	-0,90	-3,09	-10,74	-0,24
231_A	Maasdijk 77 2676AC Maasdijk [3]	1,50	-20,53	-22,72	-30,37	-19,87
231_B	Maasdijk 77 2676AC Maasdijk [3]	5,00	-18,28	-20,47	-28,12	-17,62
231_C	Maasdijk 77 2676AC Maasdijk [3]	8,00	-16,19	-18,38	-26,03	-15,53
232_A	Maasdijk 77 2676AC Maasdijk [4]	1,50	-17,96	-20,15	-27,80	-17,30
232_B	Maasdijk 77 2676AC Maasdijk [4]	5,00	-14,89	-17,08	-24,73	-14,23
232_C	Maasdijk 77 2676AC Maasdijk [4]	8,00	-15,27	-17,46	-25,11	-14,61
233_A	Verkadestraat 25 2676AL Maasdijk [1]	1,50	-11,49	-13,68	-21,33	-10,83
233_B	Verkadestraat 25 2676AL Maasdijk [1]	5,00	-10,30	-12,49	-20,14	-9,64
233_C	Verkadestraat 25 2676AL Maasdijk [1]	8,00	-8,72	-10,91	-18,56	-8,06
234_A	Verkadestraat 25 2676AL Maasdijk [2]	1,50	0,55	-1,64	-9,29	1,21
234_B	Verkadestraat 25 2676AL Maasdijk [2]	5,00	2,00	-0,19	-7,84	2,66
234_C	Verkadestraat 25 2676AL Maasdijk [2]	8,00	4,69	2,50	-5,15	5,35
235_A	Verkadestraat 25 2676AL Maasdijk [3]	1,50	8,12	5,93	-1,72	8,78
235_B	Verkadestraat 25 2676AL Maasdijk [3]	5,00	9,84	7,65	0,00	10,50
235_C	Verkadestraat 25 2676AL Maasdijk [3]	8,00	10,79	8,60	0,95	11,45
236_A	Verkadestraat 25 2676AL Maasdijk [4]	1,50	11,35	9,16	1,51	12,01
236_B	Verkadestraat 25 2676AL Maasdijk [4]	5,00	12,79	10,60	2,95	13,45
236_C	Verkadestraat 25 2676AL Maasdijk [4]	8,00	13,08	10,89	3,24	13,74
237_A	Verkadestraat 25 2676AL Maasdijk [5]	1,50	0,05	-2,14	-9,79	0,71
237_B	Verkadestraat 25 2676AL Maasdijk [5]	5,00	-0,70	-2,89	-10,54	-0,04
237_C	Verkadestraat 25 2676AL Maasdijk [5]	8,00	-0,43	-2,62	-10,27	0,23
238_A	Verkadestraat 25 2676AL Maasdijk [6]	1,50	-10,62	-12,81	-20,46	-9,96
238_B	Verkadestraat 25 2676AL Maasdijk [6]	5,00	-8,96	-11,15	-18,80	-8,30
238_C	Verkadestraat 25 2676AL Maasdijk [6]	8,00	-7,97	-10,16	-17,81	-7,31
239_A	Nassaustraat 1 2676AX Maasdijk [6]	1,50	-25,87	-28,06	-35,71	-25,21
239_B	Nassaustraat 1 2676AX Maasdijk [6]	5,00	-24,56	-26,75	-34,40	-23,90
240_A	Nassaustraat 1 2676AX Maasdijk [7]	1,50	-20,91	-23,10	-30,75	-20,25
240_B	Nassaustraat 1 2676AX Maasdijk [7]	5,00	-18,52	-20,71	-28,36	-17,86
241_A	Oranjeplein 9 2676XP Maasdijk [14]	1,50	-18,89	-21,08	-28,73	-18,23
241_B	Oranjeplein 9 2676XP Maasdijk [14]	5,00	-16,43	-18,62	-26,27	-15,77
242_A	Oranjeplein 9 2676XP Maasdijk [19]	1,50	-20,10	-22,29	-29,94	-19,44
242_B	Oranjeplein 9 2676XP Maasdijk [19]	5,00	-17,54	-19,73	-27,38	-16,88
243_A	Oranjeplein 9 2676XP Maasdijk [29]	1,50	-22,03	-24,22	-31,87	-21,37
243_B	Oranjeplein 9 2676XP Maasdijk [29]	5,00	-19,37	-21,56	-29,21	-18,71
244_A	Oranjeplein 18 2676XP Maasdijk [20]	1,50	-19,16	-21,35	-29,00	-18,50
244_B	Oranjeplein 18 2676XP Maasdijk [20]	5,00	-16,50	-18,69	-26,34	-15,84
245_A	Oranjeplein 18 2676XP Maasdijk [32]	1,50	-19,09	-21,28	-28,93	-18,43
245_B	Oranjeplein 18 2676XP Maasdijk [32]	5,00	-16,64	-18,83	-26,48	-15,98
246_A	Oranjeplein 18 2676XP Maasdijk [33]	1,50	-19,01	-21,20	-28,85	-18,35
246_B	Oranjeplein 18 2676XP Maasdijk [33]	5,00	-17,28	-19,47	-27,12	-16,62
247_A	Oranjeplein 18 2676XP Maasdijk [35]	1,50	-20,59	-22,78	-30,43	-19,93
247_B	Oranjeplein 18 2676XP Maasdijk [35]	5,00	-19,32	-21,51	-29,16	-18,66
248_A	Willem III straat 4 2676AM Maasdijk [1]	1,50	-19,37	-21,56	-29,21	-18,71
248_B	Willem III straat 4 2676AM Maasdijk [1]	5,00	-15,61	-17,80	-25,45	-14,95

Alle getoonde dB-waarden zijn A-gewogen

Rapport: Resultatentabel
Model: 2017
LAeq totaalresultaten voor toetspunten
Groep: Weg door Honderdland
Groepsreductie: Nee

Naam Toetspunt	Omschrijving	Hoogte	Dag	Avond	Nacht	Lden
249_A	Willem III straat 4 2676AM Maasdijk [4]	1,50	-21,43	-23,62	-31,27	-20,77
249_B	Willem III straat 4 2676AM Maasdijk [4]	5,00	-20,26	-22,45	-30,11	-19,60
250_A	Willem III straat 4 2676AM Maasdijk [5]	1,50	-25,92	-28,12	-35,77	-25,27
250_B	Willem III straat 4 2676AM Maasdijk [5]	5,00	-22,79	-24,98	-32,63	-22,13
251_A	Willem III straat 4 2676AM Maasdijk [6]	1,50	-19,28	-21,47	-29,12	-18,62
251_B	Willem III straat 4 2676AM Maasdijk [6]	5,00	-16,80	-18,99	-26,64	-16,14
252_A	Willem III straat 2 2676AM Maasdijk [1]	1,50	-18,86	-21,05	-28,70	-18,20
252_B	Willem III straat 2 2676AM Maasdijk [1]	5,00	-15,86	-18,05	-25,70	-15,20
253_A	Willem III straat 2 2676AM Maasdijk [2]	1,50	-25,64	-27,83	-35,48	-24,98
253_B	Willem III straat 2 2676AM Maasdijk [2]	5,00	-23,80	-25,99	-33,64	-23,14
254_A	Willem III straat 2 2676AM Maasdijk [3]	1,50	-31,04	-33,23	-40,89	-30,38
254_B	Willem III straat 2 2676AM Maasdijk [3]	5,00	-27,26	-29,45	-37,10	-26,60
255_A	Willem III straat 2 2676AM Maasdijk [4]	1,50	-19,15	-21,34	-29,00	-18,49
255_B	Willem III straat 2 2676AM Maasdijk [4]	5,00	-15,13	-17,32	-24,97	-14,47
256_A	Waldeck Pyrmontstraat 2 2676AR Maasdijk [1]	1,50	-22,87	-25,06	-32,71	-22,21
256_B	Waldeck Pyrmontstraat 2 2676AR Maasdijk [1]	5,00	-21,16	-23,35	-31,01	-20,50
257_A	Waldeck Pyrmontstraat 2 2676AR Maasdijk [2]	1,50	-25,44	-27,63	-35,28	-24,78
257_B	Waldeck Pyrmontstraat 2 2676AR Maasdijk [2]	5,00	-21,22	-23,41	-31,06	-20,56
258_A	Waldeck Pyrmontstraat 2 2676AR Maasdijk [3]	1,50	-20,21	-22,40	-30,05	-19,55
258_B	Waldeck Pyrmontstraat 2 2676AR Maasdijk [3]	5,00	-17,61	-19,80	-27,45	-16,95
259_A	Waldeck Pyrmontstraat 13 2676AP Maasdijk [1]	1,50	-19,97	-22,16	-29,81	-19,31
259_B	Waldeck Pyrmontstraat 13 2676AP Maasdijk [1]	5,00	-17,07	-19,26	-26,91	-16,41
260_A	Waldeck Pyrmontstraat 13 2676AP Maasdijk [6]	1,50	-20,22	-22,41	-30,06	-19,56
260_B	Waldeck Pyrmontstraat 13 2676AP Maasdijk [6]	5,00	-16,12	-18,31	-25,96	-15,46
261_A	Maasdijk 76 2676AG Maasdijk [28]	1,50	-24,09	-26,28	-33,93	-23,43
261_B	Maasdijk 76 2676AG Maasdijk [28]	5,00	-21,47	-23,66	-31,31	-20,81
262_A	Maasdijk 76 2676AG Maasdijk [29]	1,50	-20,75	-22,94	-30,59	-20,09
262_B	Maasdijk 76 2676AG Maasdijk [29]	5,00	-17,78	-19,97	-27,62	-17,12
263_A	Maasdijk 76 2676AG Maasdijk [31]	1,50	-19,81	-22,00	-29,65	-19,15
263_B	Maasdijk 76 2676AG Maasdijk [31]	5,00	-17,10	-19,29	-26,94	-16,44
264_A	Willem III straat 8 2676AM Maasdijk [1]	1,50	-21,42	-23,61	-31,26	-20,76
264_B	Willem III straat 8 2676AM Maasdijk [1]	5,00	-17,56	-19,76	-27,41	-16,91
265_A	Willem III straat 8 2676AM Maasdijk [2]	1,50	-28,32	-30,51	-38,16	-27,66
265_B	Willem III straat 8 2676AM Maasdijk [2]	5,00	-26,57	-28,76	-36,41	-25,91
266_A	Willem III straat 8 2676AM Maasdijk [3]	1,50	-18,98	-21,17	-28,82	-18,32
266_B	Willem III straat 8 2676AM Maasdijk [3]	5,00	-16,16	-18,35	-26,00	-15,50
267_A	Prinses MÃ¡ximastraat 4 2676DZ Maasdijk [2]	1,50	-19,67	-21,86	-29,51	-19,01
267_B	Prinses MÃ¡ximastraat 4 2676DZ Maasdijk [2]	5,00	-17,08	-19,27	-26,92	-16,42
268_A	Prinses MÃ¡ximastraat 4 2676DZ Maasdijk [3]	1,50	-21,56	-23,75	-31,40	-20,90
268_B	Prinses MÃ¡ximastraat 4 2676DZ Maasdijk [3]	5,00	-20,02	-22,21	-29,86	-19,36
269_A	Prinses MÃ¡ximastraat 4 2676DZ Maasdijk [5]	1,50	-23,65	-25,84	-33,49	-22,99
269_B	Prinses MÃ¡ximastraat 4 2676DZ Maasdijk [5]	5,00	-23,57	-25,76	-33,41	-22,91
270_A	Prinses MÃ¡ximastraat 2 2676DZ Maasdijk [3]	1,50	-25,48	-27,67	-35,32	-24,82
270_B	Prinses MÃ¡ximastraat 2 2676DZ Maasdijk [3]	5,00	-23,56	-25,75	-33,40	-22,90
271_A	Prinses MÃ¡ximastraat 2 2676DZ Maasdijk [5]	1,50	-19,74	-21,93	-29,58	-19,08
271_B	Prinses MÃ¡ximastraat 2 2676DZ Maasdijk [5]	5,00	-16,00	-18,19	-25,84	-15,34
272_A	Waldeck Pyrmontstraat 4 2676AR Maasdijk [2]	1,50	-19,92	-22,11	-29,76	-19,26
272_B	Waldeck Pyrmontstraat 4 2676AR Maasdijk [2]	5,00	-15,70	-17,89	-25,54	-15,04
273_A	Waldeck Pyrmontstraat 4 2676AR Maasdijk [5]	1,50	-18,77	-20,96	-28,61	-18,11
273_B	Waldeck Pyrmontstraat 4 2676AR Maasdijk [5]	5,00	-16,90	-19,09	-26,75	-16,24
274_A	Waldeck Pyrmontstraat 4 2676AR Maasdijk [6]	1,50	-18,01	-20,20	-27,85	-17,35
274_B	Waldeck Pyrmontstraat 4 2676AR Maasdijk [6]	5,00	-15,67	-17,86	-25,51	-15,01
275_A	Waldeck Pyrmontstraat 4 2676AR Maasdijk [9]	1,50	-18,45	-20,64	-28,29	-17,79
275_B	Waldeck Pyrmontstraat 4 2676AR Maasdijk [9]	5,00	-15,62	-17,81	-25,46	-14,96
276_A	Prinses MÃ¡ximastraat 8 2676DZ Maasdijk [2]	1,50	-23,80	-25,99	-33,64	-23,14
276_B	Prinses MÃ¡ximastraat 8 2676DZ Maasdijk [2]	5,00	-19,26	-21,45	-29,10	-18,60
277_A	Prinses MÃ¡ximastraat 8 2676DZ Maasdijk [3]	1,50	-20,05	-22,24	-29,89	-19,39
277_B	Prinses MÃ¡ximastraat 8 2676DZ Maasdijk [3]	5,00	-17,56	-19,75	-27,40	-16,90
278_A	Prinses MÃ¡ximastraat 8 2676DZ Maasdijk [4]	1,50	-21,65	-23,84	-31,49	-20,99

Alle getoonde dB-waarden zijn A-gewogen

Rapport: Resultatentabel
Model: 2017
LAeq totaalresultaten voor toetspunten
Groep: Weg door Honderdland
Groepsreductie: Nee

Naam Toetspunt	Omschrijving	Hoogte	Dag	Avond	Nacht	Lden
278_B	Prinses MÃ¡ximastraat 8 2676DZ Maasdijk [4]	5,00	-18,35	-20,54	-28,19	-17,69
279_A	Maasdijk 47 2676AB Maasdijk [1]	1,50	-11,13	-13,32	-20,97	-10,47
279_B	Maasdijk 47 2676AB Maasdijk [1]	5,00	-10,30	-12,49	-20,14	-9,64
279_C	Maasdijk 47 2676AB Maasdijk [1]	8,00	-9,69	-11,88	-19,53	-9,03
280_A	Maasdijk 47 2676AB Maasdijk [3]	1,50	-30,48	-32,67	-40,33	-29,82
280_B	Maasdijk 47 2676AB Maasdijk [3]	5,00	-26,59	-28,78	-36,43	-25,93
280_C	Maasdijk 47 2676AB Maasdijk [3]	8,00	-26,08	-28,27	-35,92	-25,42
281_A	Maasdijk 47 2676AB Maasdijk [4]	1,50	-34,57	-36,76	-44,41	-33,91
281_B	Maasdijk 47 2676AB Maasdijk [4]	5,00	-33,86	-36,05	-43,71	-33,20
281_C	Maasdijk 47 2676AB Maasdijk [4]	8,00	-35,22	-37,42	-45,07	-34,57
282_A	Maasdijk 47 2676AB Maasdijk [5]	1,50	-26,52	-28,72	-36,37	-25,87
282_B	Maasdijk 47 2676AB Maasdijk [5]	5,00	-24,88	-27,07	-34,72	-24,22
282_C	Maasdijk 47 2676AB Maasdijk [5]	8,00	-20,39	-22,58	-30,23	-19,73
283_A	Maasdijk 47 2676AB Maasdijk [6]	1,50	-11,08	-13,27	-20,92	-10,42
283_B	Maasdijk 47 2676AB Maasdijk [6]	5,00	-10,28	-12,47	-20,12	-9,62
283_C	Maasdijk 47 2676AB Maasdijk [6]	8,00	-9,87	-12,06	-19,71	-9,21
284_A	Maasdijk 68 2676AG Maasdijk [1]	1,50	-24,29	-26,48	-34,13	-23,63
284_B	Maasdijk 68 2676AG Maasdijk [1]	5,00	-21,47	-23,66	-31,31	-20,81
285_A	Maasdijk 68 2676AG Maasdijk [2]	1,50	-21,14	-23,33	-30,98	-20,48
285_B	Maasdijk 68 2676AG Maasdijk [2]	5,00	-17,45	-19,64	-27,29	-16,79
286_A	Maasdijk 68 A 2676AG Maasdijk [1]	1,50	-23,28	-25,47	-33,12	-22,62
286_B	Maasdijk 68 A 2676AG Maasdijk [1]	5,00	-21,75	-23,95	-31,60	-21,10
287_A	Maasdijk 68 A 2676AG Maasdijk [2]	1,50	-18,93	-21,12	-28,77	-18,27
287_B	Maasdijk 68 A 2676AG Maasdijk [2]	5,00	-14,60	-16,79	-24,44	-13,94
288_A	Maasdijk 68 A 2676AG Maasdijk [5]	1,50	-20,18	-22,37	-30,02	-19,52
288_B	Maasdijk 68 A 2676AG Maasdijk [5]	5,00	-17,75	-19,94	-27,59	-17,09
289_A	Maasdijk 68 A 2676AG Maasdijk [6]	1,50	-25,44	-27,63	-35,28	-24,78
289_B	Maasdijk 68 A 2676AG Maasdijk [6]	5,00	-23,37	-25,56	-33,21	-22,71
290_A	Maasdijk 70 2676AG Maasdijk [1]	1,50	-19,60	-21,79	-29,44	-18,94
290_B	Maasdijk 70 2676AG Maasdijk [1]	5,00	-16,18	-18,37	-26,02	-15,52
291_A	Maasdijk 70 2676AG Maasdijk [2]	1,50	-22,93	-25,13	-32,78	-22,28
291_B	Maasdijk 70 2676AG Maasdijk [2]	5,00	-21,37	-23,56	-31,21	-20,71
292_A	Maasdijk 70 2676AG Maasdijk [6]	1,50	-25,04	-27,23	-34,88	-24,38
292_B	Maasdijk 70 2676AG Maasdijk [6]	5,00	-18,33	-20,52	-28,17	-17,67
293_A	Maasdijk 70 2676AG Maasdijk [9]	1,50	-20,19	-22,38	-30,03	-19,53
293_B	Maasdijk 70 2676AG Maasdijk [9]	5,00	-15,23	-17,42	-25,07	-14,57
294_A	Maasdijk 75 2676AC Maasdijk [1]	1,50	-15,95	-18,14	-25,79	-15,29
294_B	Maasdijk 75 2676AC Maasdijk [1]	5,00	-11,35	-13,54	-21,19	-10,69
295_A	Maasdijk 75 2676AC Maasdijk [2]	1,50	-19,80	-21,99	-29,64	-19,14
295_B	Maasdijk 75 2676AC Maasdijk [2]	5,00	-14,96	-17,15	-24,80	-14,30
296_A	Maasdijk 75 2676AC Maasdijk [3]	1,50	-17,67	-19,86	-27,51	-17,01
296_B	Maasdijk 75 2676AC Maasdijk [3]	5,00	-15,59	-17,78	-25,43	-14,93
297_A	Maasdijk 75 2676AC Maasdijk [4]	1,50	-13,05	-15,25	-22,90	-12,40
297_B	Maasdijk 75 2676AC Maasdijk [4]	5,00	-9,50	-11,69	-19,34	-8,84
298_A	Maasdijk 94 2676AH Maasdijk [1]	1,50	-19,44	-21,64	-29,29	-18,79
298_B	Maasdijk 94 2676AH Maasdijk [1]	5,00	-17,37	-19,56	-27,21	-16,71
299_A	Maasdijk 94 2676AH Maasdijk [2]	1,50	-19,48	-21,67	-29,32	-18,82
299_B	Maasdijk 94 2676AH Maasdijk [2]	5,00	-16,87	-19,06	-26,71	-16,21
300_A	Maasdijk 94 2676AH Maasdijk [5]	1,50	-14,31	-16,50	-24,15	-13,65
300_B	Maasdijk 94 2676AH Maasdijk [5]	5,00	-10,52	-12,71	-20,36	-9,86
301_A	Spektakelplein 26 2676TA Maasdijk [19]	1,50	-19,37	-21,56	-29,21	-18,71
301_B	Spektakelplein 26 2676TA Maasdijk [19]	5,00	-16,49	-18,68	-26,33	-15,83
301_C	Spektakelplein 26 2676TA Maasdijk [19]	8,00	-14,58	-16,77	-24,42	-13,92
302_A	Spektakelplein 26 2676TA Maasdijk [23]	1,50	-21,48	-23,67	-31,33	-20,82
302_B	Spektakelplein 26 2676TA Maasdijk [23]	5,00	-18,78	-20,97	-28,62	-18,12
302_C	Spektakelplein 26 2676TA Maasdijk [23]	8,00	-17,07	-19,26	-26,91	-16,41
303_A	Willem III straat 23 2676AN Maasdijk [1]	1,50	-19,23	-21,42	-29,07	-18,57
303_B	Willem III straat 23 2676AN Maasdijk [1]	5,00	-18,42	-20,61	-28,26	-17,76
304_A	Willem III straat 23 2676AN Maasdijk [2]	1,50	-22,56	-24,75	-32,40	-21,90

Alle getoonde dB-waarden zijn A-gewogen

Rapport: Resultatentabel
Model: 2017
LAeq totaalresultaten voor toetspunten
Groep: Weg door Honderdland
Groepsreductie: Nee

Naam Toetspunt	Omschrijving	Hoogte	Dag	Avond	Nacht	Lden
304_B	Willem III straat 23 2676AN Maasdijk [2]	5,00	-20,01	-22,20	-29,85	-19,35
305_A	Willem III straat 23 2676AN Maasdijk [3]	1,50	-15,98	-18,17	-25,82	-15,32
305_B	Willem III straat 23 2676AN Maasdijk [3]	5,00	-12,35	-14,54	-22,19	-11,69
306_A	Korte Kruisweg 6 A 2676XM Maasdijk [8]	1,50	-21,24	-23,43	-31,08	-20,58
306_B	Korte Kruisweg 6 A 2676XM Maasdijk [8]	5,00	-20,05	-22,24	-29,89	-19,39
306_C	Korte Kruisweg 6 A 2676XM Maasdijk [8]	8,00	-19,41	-21,60	-29,25	-18,75
306_D	Korte Kruisweg 6 A 2676XM Maasdijk [8]	11,00	-19,47	-21,66	-29,31	-18,81
307_A	Korte Kruisweg 6 A 2676XM Maasdijk [11]	1,50	-21,22	-23,41	-31,06	-20,56
307_B	Korte Kruisweg 6 A 2676XM Maasdijk [11]	5,00	-17,21	-19,40	-27,05	-16,55
307_C	Korte Kruisweg 6 A 2676XM Maasdijk [11]	8,00	-17,85	-20,04	-27,69	-17,19
307_D	Korte Kruisweg 6 A 2676XM Maasdijk [11]	11,00	-18,41	-20,60	-28,25	-17,75
308_A	Korte Kruisweg 6 A 2676XM Maasdijk [12]	1,50	-18,28	-20,47	-28,12	-17,62
308_B	Korte Kruisweg 6 A 2676XM Maasdijk [12]	5,00	-13,13	-15,32	-22,97	-12,47
308_C	Korte Kruisweg 6 A 2676XM Maasdijk [12]	8,00	-11,26	-13,45	-21,10	-10,60
308_D	Korte Kruisweg 6 A 2676XM Maasdijk [12]	11,00	-8,96	-11,15	-18,80	-8,30
309_A	Kleine Hei 4 2676AJ Maasdijk [1]	1,50	-14,58	-16,77	-24,42	-13,92
309_B	Kleine Hei 4 2676AJ Maasdijk [1]	5,00	-11,80	-13,99	-21,64	-11,14
309_C	Kleine Hei 4 2676AJ Maasdijk [1]	8,00	-7,70	-9,89	-17,54	-7,04
310_A	Kleine Hei 4 2676AJ Maasdijk [2]	1,50	-23,94	-26,13	-33,78	-23,28
310_B	Kleine Hei 4 2676AJ Maasdijk [2]	5,00	-20,39	-22,58	-30,23	-19,73
310_C	Kleine Hei 4 2676AJ Maasdijk [2]	8,00	-19,51	-21,70	-29,35	-18,85
311_A	Kleine Hei 4 2676AJ Maasdijk [5]	1,50	-22,61	-24,80	-32,45	-21,95
311_B	Kleine Hei 4 2676AJ Maasdijk [5]	5,00	-20,88	-23,07	-30,72	-20,22
311_C	Kleine Hei 4 2676AJ Maasdijk [5]	8,00	-17,32	-19,51	-27,16	-16,66
312_A	Kleine Hei 4 2676AJ Maasdijk [6]	1,50	-11,99	-14,18	-21,83	-11,33
312_B	Kleine Hei 4 2676AJ Maasdijk [6]	5,00	-10,25	-12,44	-20,09	-9,59
312_C	Kleine Hei 4 2676AJ Maasdijk [6]	8,00	-7,15	-9,34	-16,99	-6,49
313_A	Kleine Hei 2 2676AJ Maasdijk [1]	1,50	-18,11	-20,30	-27,95	-17,45
313_B	Kleine Hei 2 2676AJ Maasdijk [1]	5,00	-9,73	-11,92	-19,57	-9,07
313_C	Kleine Hei 2 2676AJ Maasdijk [1]	8,00	-7,76	-9,95	-17,60	-7,10
314_A	Kleine Hei 2 2676AJ Maasdijk [5]	1,50	-25,69	-27,88	-35,53	-25,03
314_B	Kleine Hei 2 2676AJ Maasdijk [5]	5,00	-21,75	-23,94	-31,59	-21,09
314_C	Kleine Hei 2 2676AJ Maasdijk [5]	8,00	-21,86	-24,05	-31,70	-21,20
315_A	Kleine Hei 2 2676AJ Maasdijk [6]	1,50	-14,55	-16,74	-24,39	-13,89
315_B	Kleine Hei 2 2676AJ Maasdijk [6]	5,00	-13,08	-15,27	-22,92	-12,42
315_C	Kleine Hei 2 2676AJ Maasdijk [6]	8,00	-10,94	-13,13	-20,78	-10,28
316_A	Maasdijk 73 2676AB Maasdijk [2]	1,50	-15,64	-17,84	-25,49	-14,99
316_B	Maasdijk 73 2676AB Maasdijk [2]	5,00	-12,12	-14,31	-21,96	-11,46
316_C	Maasdijk 73 2676AB Maasdijk [2]	8,00	-7,20	-9,39	-17,04	-6,54
317_A	Maasdijk 73 2676AB Maasdijk [3]	1,50	-16,31	-18,50	-26,15	-15,65
317_B	Maasdijk 73 2676AB Maasdijk [3]	5,00	-9,94	-12,13	-19,78	-9,28
317_C	Maasdijk 73 2676AB Maasdijk [3]	8,00	-7,73	-9,92	-17,57	-7,07
318_A	Maasdijk 73 2676AB Maasdijk [4]	1,50	-23,60	-25,79	-33,44	-22,94
318_B	Maasdijk 73 2676AB Maasdijk [4]	5,00	-20,58	-22,77	-30,42	-19,92
318_C	Maasdijk 73 2676AB Maasdijk [4]	8,00	-19,98	-22,17	-29,82	-19,32
319_A	Maasdijk 73 2676AB Maasdijk [5]	1,50	-20,17	-22,36	-30,01	-19,51
319_B	Maasdijk 73 2676AB Maasdijk [5]	5,00	-17,59	-19,78	-27,43	-16,93
319_C	Maasdijk 73 2676AB Maasdijk [5]	8,00	-15,27	-17,46	-25,11	-14,61
320_A	Maasdijk 53 A 2676AB Maasdijk [1]	1,50	-19,21	-21,40	-29,05	-18,55
320_B	Maasdijk 53 A 2676AB Maasdijk [1]	5,00	-8,69	-10,88	-18,53	-8,03
320_C	Maasdijk 53 A 2676AB Maasdijk [1]	8,00	-7,40	-9,59	-17,24	-6,74
321_A	Maasdijk 53 A 2676AB Maasdijk [2]	1,50	-33,50	-35,69	-43,34	-32,84
321_B	Maasdijk 53 A 2676AB Maasdijk [2]	5,00	-28,87	-31,06	-38,71	-28,21
321_C	Maasdijk 53 A 2676AB Maasdijk [2]	8,00	-29,18	-31,37	-39,02	-28,52
322_A	Maasdijk 53 A 2676AB Maasdijk [4]	1,50	-26,61	-28,80	-36,45	-25,95
322_B	Maasdijk 53 A 2676AB Maasdijk [4]	5,00	-22,75	-24,94	-32,59	-22,09
322_C	Maasdijk 53 A 2676AB Maasdijk [4]	8,00	-18,07	-20,26	-27,91	-17,41
325_A	Maasdijk 53 B 2676AB Maasdijk [1]	1,50	-7,84	-10,03	-17,68	-7,18
325_B	Maasdijk 53 B 2676AB Maasdijk [1]	5,00	-6,78	-8,97	-16,62	-6,12

Alle getoonde dB-waarden zijn A-gewogen

Rapport: Resultatentabel
Model: 2017
LAeq totaalresultaten voor toetspunten
Groep: Weg door Honderdland
Groepsreductie: Nee

Naam Toetspunt	Omschrijving	Hoogte	Dag	Avond	Nacht	Lden
325_C	Maasdijk 53 B 2676AB Maasdijk [1]	8,00	-6,36	-8,55	-16,20	-5,70
326_A	Maasdijk 53 B 2676AB Maasdijk [2]	1,50	-26,08	-28,27	-35,92	-25,42
326_B	Maasdijk 53 B 2676AB Maasdijk [2]	5,00	-23,95	-26,14	-33,79	-23,29
326_C	Maasdijk 53 B 2676AB Maasdijk [2]	8,00	-23,50	-25,70	-33,35	-22,85
327_A	Maasdijk 53 B 2676AB Maasdijk [5]	1,50	-26,67	-28,86	-36,51	-26,01
327_B	Maasdijk 53 B 2676AB Maasdijk [5]	5,00	-21,34	-23,53	-31,18	-20,68
327_C	Maasdijk 53 B 2676AB Maasdijk [5]	8,00	-15,47	-17,66	-25,31	-14,81
328_A	Maasdijk 53 B 2676AB Maasdijk [6]	1,50	-6,87	-9,06	-16,71	-6,21
328_B	Maasdijk 53 B 2676AB Maasdijk [6]	5,00	-5,77	-7,96	-15,61	-5,11
328_C	Maasdijk 53 B 2676AB Maasdijk [6]	8,00	-5,02	-7,21	-14,86	-4,36
329_A	Maasdijk 125 2676AD Maasdijk [4]	1,50	-15,51	-17,70	-25,35	-14,85
329_B	Maasdijk 125 2676AD Maasdijk [4]	5,00	-11,24	-13,43	-21,08	-10,58
330_A	Maasdijk 125 2676AD Maasdijk [8]	1,50	-10,03	-12,22	-19,87	-9,37
330_B	Maasdijk 125 2676AD Maasdijk [8]	5,00	-6,06	-8,25	-15,90	-5,40
331_A	Willem III straat 5 2676AM Maasdijk [1]	1,50	-28,49	-30,68	-38,33	-27,83
331_B	Willem III straat 5 2676AM Maasdijk [1]	5,00	-26,94	-29,13	-36,78	-26,28
331_C	Willem III straat 5 2676AM Maasdijk [1]	8,00	-26,18	-28,37	-36,02	-25,52
332_A	Willem III straat 5 2676AM Maasdijk [3]	1,50	-19,02	-21,21	-28,86	-18,36
332_B	Willem III straat 5 2676AM Maasdijk [3]	5,00	-16,31	-18,50	-26,15	-15,65
332_C	Willem III straat 5 2676AM Maasdijk [3]	8,00	-14,26	-16,45	-24,10	-13,60
333_A	Willem III straat 5 2676AM Maasdijk [4]	1,50	-18,12	-20,32	-27,97	-17,47
333_B	Willem III straat 5 2676AM Maasdijk [4]	5,00	-13,55	-15,74	-23,39	-12,89
333_C	Willem III straat 5 2676AM Maasdijk [4]	8,00	-12,04	-14,23	-21,88	-11,38
334_A	Willem III straat 5 2676AM Maasdijk [8]	1,50	-21,24	-23,44	-31,09	-20,59
334_B	Willem III straat 5 2676AM Maasdijk [8]	5,00	-20,00	-22,19	-29,84	-19,34
334_C	Willem III straat 5 2676AM Maasdijk [8]	8,00	-19,62	-21,81	-29,46	-18,96
335_A	Oranjewerf 52 2676TB Maasdijk [1]	1,50	-22,58	-24,77	-32,42	-21,92
335_B	Oranjewerf 52 2676TB Maasdijk [1]	5,00	-19,56	-21,75	-29,40	-18,90
336_A	Maasdijk 51 A 2676AB Maasdijk [1]	1,50	-31,60	-33,79	-41,44	-30,94
336_B	Maasdijk 51 A 2676AB Maasdijk [1]	5,00	-26,84	-29,03	-36,68	-26,18
336_C	Maasdijk 51 A 2676AB Maasdijk [1]	8,00	-22,62	-24,81	-32,46	-21,96
337_A	Maasdijk 51 A 2676AB Maasdijk [2]	1,50	-39,57	-41,76	-49,41	-38,91
337_B	Maasdijk 51 A 2676AB Maasdijk [2]	5,00	-34,28	-36,47	-44,13	-33,62
337_C	Maasdijk 51 A 2676AB Maasdijk [2]	8,00	-31,27	-33,46	-41,11	-30,61
338_A	Maasdijk 51 A 2676AB Maasdijk [5]	1,50	-15,25	-17,44	-25,09	-14,59
338_B	Maasdijk 51 A 2676AB Maasdijk [5]	5,00	-11,36	-13,55	-21,20	-10,70
338_C	Maasdijk 51 A 2676AB Maasdijk [5]	8,00	-9,93	-12,12	-19,77	-9,27
339_A	Maasdijk 53 2676AB Maasdijk [1]	1,50	-13,14	-15,33	-22,98	-12,48
339_B	Maasdijk 53 2676AB Maasdijk [1]	5,00	-10,85	-13,04	-20,69	-10,19
339_C	Maasdijk 53 2676AB Maasdijk [1]	8,00	-9,97	-12,16	-19,81	-9,31
340_A	Maasdijk 53 2676AB Maasdijk [2]	1,50	-24,97	-27,16	-34,81	-24,31
340_B	Maasdijk 53 2676AB Maasdijk [2]	5,00	-20,99	-23,18	-30,83	-20,33
340_C	Maasdijk 53 2676AB Maasdijk [2]	8,00	-16,96	-19,15	-26,80	-16,30
341_A	Maasdijk 53 2676AB Maasdijk [5]	1,50	-32,67	-34,87	-42,52	-32,02
341_B	Maasdijk 53 2676AB Maasdijk [5]	5,00	-28,31	-30,50	-38,15	-27,65
341_C	Maasdijk 53 2676AB Maasdijk [5]	8,00	-28,03	-30,22	-37,87	-27,37
342_A	Oranjewerf 48 2676TB Maasdijk [1]	1,50	-23,13	-25,32	-32,97	-22,47
342_B	Oranjewerf 48 2676TB Maasdijk [1]	5,00	-19,46	-21,65	-29,30	-18,80
343_A	Oranjewerf 48 2676TB Maasdijk [2]	1,50	-23,24	-25,43	-33,08	-22,58
343_B	Oranjewerf 48 2676TB Maasdijk [2]	5,00	-19,84	-22,03	-29,68	-19,18
344_A	Oranjewerf 48 2676TB Maasdijk [3]	1,50	-24,15	-26,34	-33,99	-23,49
344_B	Oranjewerf 48 2676TB Maasdijk [3]	5,00	-19,65	-21,84	-29,49	-18,99
345_A	Korte Kruisweg 9 2676XK Maasdijk [1]	1,50	-16,96	-19,16	-26,81	-16,31
345_B	Korte Kruisweg 9 2676XK Maasdijk [1]	5,00	-12,25	-14,44	-22,09	-11,59
346_A	Korte Kruisweg 11 2676XK Maasdijk [1]	1,50	-21,60	-23,79	-31,44	-20,94
346_B	Korte Kruisweg 11 2676XK Maasdijk [1]	5,00	-17,13	-19,32	-26,97	-16,47
347_A	Korte Kruisweg 11 2676XK Maasdijk [2]	1,50	-15,64	-17,83	-25,48	-14,98
347_B	Korte Kruisweg 11 2676XK Maasdijk [2]	5,00	-11,26	-13,45	-21,10	-10,60
348_A	Verkadestraat 3 2676AL Maasdijk [2]	1,50	-13,34	-15,53	-23,18	-12,68

Alle getoonde dB-waarden zijn A-gewogen

Rapport: Resultatentabel
Model: 2017
LAeq totaalresultaten voor toetspunten
Groep: Weg door Honderdland
Groepsreductie: Nee

Naam Toetspunt	Omschrijving	Hoogte	Dag	Avond	Nacht	Lden
348_B	Verkadestraat 3 2676AL Maasdijk [2]	5,00	-8,93	-11,12	-18,77	-8,27
348_C	Verkadestraat 3 2676AL Maasdijk [2]	8,00	-6,04	-8,23	-15,88	-5,38
349_A	Korte Kruisweg 7 2676XK Maasdijk [1]	1,50	-16,54	-18,73	-26,38	-15,88
349_B	Korte Kruisweg 7 2676XK Maasdijk [1]	5,00	-10,64	-12,83	-20,48	-9,98
350_A	Verkadestraat 1 2676AL Maasdijk [1]	1,50	-13,29	-15,48	-23,13	-12,63
350_B	Verkadestraat 1 2676AL Maasdijk [1]	5,00	-9,08	-11,27	-18,92	-8,42
350_C	Verkadestraat 1 2676AL Maasdijk [1]	8,00	-5,59	-7,78	-15,43	-4,93
351_A	Verkadestraat 1 2676AL Maasdijk [2]	1,50	-20,62	-22,81	-30,46	-19,96
351_B	Verkadestraat 1 2676AL Maasdijk [2]	5,00	-13,40	-15,59	-23,24	-12,74
351_C	Verkadestraat 1 2676AL Maasdijk [2]	8,00	-13,03	-15,22	-22,87	-12,37
352_A	Verkadestraat 1 2676AL Maasdijk [3]	1,50	-23,19	-25,38	-33,03	-22,53
352_B	Verkadestraat 1 2676AL Maasdijk [3]	5,00	-28,75	-30,94	-38,59	-28,09
352_C	Verkadestraat 1 2676AL Maasdijk [3]	8,00	-21,96	-24,15	-31,80	-21,30
353_A	Verkadestraat 5 2676AL Maasdijk [1]	1,50	-22,11	-24,30	-31,95	-21,45
353_B	Verkadestraat 5 2676AL Maasdijk [1]	5,00	-22,20	-24,39	-32,04	-21,54
353_C	Verkadestraat 5 2676AL Maasdijk [1]	8,00	-21,34	-23,53	-31,18	-20,68
354_A	Verkadestraat 5 2676AL Maasdijk [2]	1,50	-11,36	-13,55	-21,20	-10,70
354_B	Verkadestraat 5 2676AL Maasdijk [2]	5,00	-7,96	-10,15	-17,80	-7,30
354_C	Verkadestraat 5 2676AL Maasdijk [2]	8,00	-4,92	-7,11	-14,76	-4,26
355_A	Maasdijk 115 2676AD Maasdijk [1]	1,50	-22,09	-24,28	-31,93	-21,43
355_B	Maasdijk 115 2676AD Maasdijk [1]	5,00	-17,46	-19,65	-27,30	-16,80
356_A	Korte Kruisweg 2 2676XM Maasdijk [4]	1,50	-15,14	-17,33	-24,98	-14,48
356_B	Korte Kruisweg 2 2676XM Maasdijk [4]	5,00	-11,10	-13,29	-20,94	-10,44
357_A	Waldeck Pyrmontstraat 12 2676AR Maasdijk [1]	1,50	-20,05	-22,24	-29,89	-19,39
357_B	Waldeck Pyrmontstraat 12 2676AR Maasdijk [1]	5,00	-16,36	-18,55	-26,20	-15,70
358_A	Waldeck Pyrmontstraat 12 2676AR Maasdijk [2]	1,50	-19,70	-21,89	-29,54	-19,04
358_B	Waldeck Pyrmontstraat 12 2676AR Maasdijk [2]	5,00	-17,02	-19,21	-26,86	-16,36
359_A	Oranjewerf 35 2676TD Maasdijk [2]	1,50	-18,18	-20,37	-28,02	-17,52
359_B	Oranjewerf 35 2676TD Maasdijk [2]	5,00	-15,54	-17,73	-25,39	-14,88
360_A	Oranjewerf 27 2676TD Maasdijk [1]	1,50	-21,48	-23,67	-31,32	-20,82
360_B	Oranjewerf 27 2676TD Maasdijk [1]	5,00	-19,52	-21,71	-29,36	-18,86
361_A	Oranjewerf 39 2676TD Maasdijk [5]	1,50	-18,41	-20,60	-28,25	-17,75
361_B	Oranjewerf 39 2676TD Maasdijk [5]	5,00	-15,78	-17,98	-25,63	-15,13
362_A	Oranjewerf 23 2676TD Maasdijk [1]	1,50	-20,90	-23,09	-30,74	-20,24
362_B	Oranjewerf 23 2676TD Maasdijk [1]	5,00	-18,97	-21,16	-28,81	-18,31
363_A	Oranjewerf 17 2676TD Maasdijk [2]	1,50	-18,28	-20,47	-28,12	-17,62
363_B	Oranjewerf 17 2676TD Maasdijk [2]	5,00	-15,14	-17,33	-24,99	-14,48
364_A	Oranjewerf 51 2676TD Maasdijk [1]	1,50	-22,21	-24,40	-32,05	-21,55
364_B	Oranjewerf 51 2676TD Maasdijk [1]	5,00	-20,22	-22,41	-30,06	-19,56
365_A	Oranjewerf 15 2676TD Maasdijk [1]	1,50	-18,21	-20,40	-28,05	-17,55
365_B	Oranjewerf 15 2676TD Maasdijk [1]	5,00	-15,15	-17,34	-24,99	-14,49
366_A	Oranjewerf 11 2676TD Maasdijk [2]	1,50	-18,98	-21,17	-28,82	-18,32
366_B	Oranjewerf 11 2676TD Maasdijk [2]	5,00	-16,00	-18,19	-25,85	-15,34
367_A	Maasdijk 105 2676AC Maasdijk [1]	1,50	-14,70	-16,89	-24,54	-14,04
367_B	Maasdijk 105 2676AC Maasdijk [1]	5,00	-11,72	-13,91	-21,56	-11,06
368_A	Maasdijk 105 2676AC Maasdijk [2]	1,50	-14,73	-16,92	-24,57	-14,07
368_B	Maasdijk 105 2676AC Maasdijk [2]	5,00	-11,14	-13,33	-20,98	-10,48
369_A	Maasdijk 117 2676AD Maasdijk [1]	1,50	-21,64	-23,83	-31,48	-20,98
369_B	Maasdijk 117 2676AD Maasdijk [1]	5,00	-17,24	-19,43	-27,08	-16,58
370_A	Willem III straat 24 2676AN Maasdijk [1]	1,50	-21,40	-23,59	-31,24	-20,74
370_B	Willem III straat 24 2676AN Maasdijk [1]	5,00	-17,39	-19,58	-27,23	-16,73
371_A	Willem III straat 24 2676AN Maasdijk [2]	1,50	-15,91	-18,10	-25,75	-15,25
371_B	Willem III straat 24 2676AN Maasdijk [2]	5,00	-12,65	-14,84	-22,49	-11,99
372_A	Oranjewerf 19 2676TD Maasdijk [1]	1,50	-18,17	-20,36	-28,01	-17,51
372_B	Oranjewerf 19 2676TD Maasdijk [1]	5,00	-15,11	-17,30	-24,95	-14,45
373_A	Oranjewerf 21 2676TD Maasdijk [3]	1,50	-22,00	-24,19	-31,84	-21,34
373_B	Oranjewerf 21 2676TD Maasdijk [3]	5,00	-19,48	-21,67	-29,32	-18,82
374_A	Oranjewerf 45 2676TD Maasdijk [4]	1,50	-21,22	-23,41	-31,06	-20,56
374_B	Oranjewerf 45 2676TD Maasdijk [4]	5,00	-20,38	-22,57	-30,22	-19,72

Alle getoonde dB-waarden zijn A-gewogen

Rapport: Resultatentabel
Model: 2017
LAeq totaalresultaten voor toetspunten
Groep: Weg door Honderdland
Groepsreductie: Nee

Naam Toetspunt	Omschrijving	Hoogte	Dag	Avond	Nacht	Lden
375_A	Oranjewerf 57 2676TD Maasdijk [2]	1,50	-18,59	-20,78	-28,43	-17,93
375_B	Oranjewerf 57 2676TD Maasdijk [2]	5,00	-15,47	-17,66	-25,31	-14,81
376_A	Oranjewerf 55 2676TD Maasdijk [1]	1,50	-19,40	-21,59	-29,24	-18,74
376_B	Oranjewerf 55 2676TD Maasdijk [1]	5,00	-16,25	-18,44	-26,09	-15,59
377_A	Maasdijk 51 2676AB Maasdijk [1]	1,50	-11,75	-13,94	-21,59	-11,09
377_B	Maasdijk 51 2676AB Maasdijk [1]	5,00	-6,48	-8,67	-16,32	-5,82
377_C	Maasdijk 51 2676AB Maasdijk [1]	8,00	-5,81	-8,00	-15,65	-5,15
378_A	Maasdijk 51 2676AB Maasdijk [2]	1,50	-27,79	-29,98	-37,63	-27,13
378_B	Maasdijk 51 2676AB Maasdijk [2]	5,00	-22,66	-24,85	-32,50	-22,00
378_C	Maasdijk 51 2676AB Maasdijk [2]	8,00	-19,93	-22,12	-29,77	-19,27
379_A	Maasdijk 49 2676AB Maasdijk [1]	1,50	-28,90	-31,09	-38,74	-28,24
379_B	Maasdijk 49 2676AB Maasdijk [1]	5,00	-24,62	-26,81	-34,46	-23,96
379_C	Maasdijk 49 2676AB Maasdijk [1]	8,00	-22,79	-24,98	-32,63	-22,13
380_A	Maasdijk 49 2676AB Maasdijk [3]	1,50	-30,60	-32,79	-40,44	-29,94
380_B	Maasdijk 49 2676AB Maasdijk [3]	5,00	-26,91	-29,10	-36,75	-26,25
380_C	Maasdijk 49 2676AB Maasdijk [3]	8,00	-21,13	-23,32	-30,97	-20,47
381_A	Maasdijk 49 2676AB Maasdijk [4]	1,50	-6,91	-9,10	-16,75	-6,25
381_B	Maasdijk 49 2676AB Maasdijk [4]	5,00	-6,23	-8,42	-16,07	-5,57
381_C	Maasdijk 49 2676AB Maasdijk [4]	8,00	-5,92	-8,11	-15,77	-5,26
382_A	Willem III straat 10 2676AM Maasdijk [3]	1,50	-24,70	-26,89	-34,54	-24,04
382_B	Willem III straat 10 2676AM Maasdijk [3]	5,00	-18,78	-20,97	-28,62	-18,12
383_A	Willem III straat 10 2676AM Maasdijk [4]	1,50	-17,47	-19,66	-27,31	-16,81
383_B	Willem III straat 10 2676AM Maasdijk [4]	5,00	-13,55	-15,74	-23,39	-12,89
384_A	Willem III straat 10 2676AM Maasdijk [5]	1,50	-20,60	-22,79	-30,44	-19,94
384_B	Willem III straat 10 2676AM Maasdijk [5]	5,00	-18,99	-21,18	-28,84	-18,33
385_A	Willem III straat 10 2676AM Maasdijk [6]	1,50	-19,81	-22,00	-29,65	-19,15
385_B	Willem III straat 10 2676AM Maasdijk [6]	5,00	-17,80	-19,99	-27,64	-17,14
386_A	Prinses MÃ¡ximastraat 1 2676DZ Maasdijk [1]	1,50	-18,39	-20,58	-28,23	-17,73
386_B	Prinses MÃ¡ximastraat 1 2676DZ Maasdijk [1]	5,00	-16,34	-18,53	-26,18	-15,68
387_A	Prinses MÃ¡ximastraat 1 2676DZ Maasdijk [2]	1,50	-19,00	-21,19	-28,84	-18,34
387_B	Prinses MÃ¡ximastraat 1 2676DZ Maasdijk [2]	5,00	-16,88	-19,07	-26,72	-16,22
388_A	Kleine Hei 1 2676AJ Maasdijk [1]	1,50	-13,59	-15,78	-23,43	-12,93
388_B	Kleine Hei 1 2676AJ Maasdijk [1]	5,00	-14,85	-17,04	-24,69	-14,19
388_C	Kleine Hei 1 2676AJ Maasdijk [1]	8,00	-10,37	-12,56	-20,21	-9,71
389_A	Kleine Hei 1 2676AJ Maasdijk [2]	1,50	-12,20	-14,39	-22,04	-11,54
389_B	Kleine Hei 1 2676AJ Maasdijk [2]	5,00	-10,42	-12,61	-20,26	-9,76
389_C	Kleine Hei 1 2676AJ Maasdijk [2]	8,00	-9,26	-11,45	-19,10	-8,60
390_A	Kleine Hei 1 2676AJ Maasdijk [5]	1,50	-14,10	-16,29	-23,94	-13,44
390_B	Kleine Hei 1 2676AJ Maasdijk [5]	5,00	-12,73	-14,93	-22,58	-12,08
390_C	Kleine Hei 1 2676AJ Maasdijk [5]	8,00	-11,14	-13,33	-20,98	-10,48
391_A	Maasdijk 133 2676AD Maasdijk [3]	1,50	-9,36	-11,55	-19,20	-8,70
391_B	Maasdijk 133 2676AD Maasdijk [3]	5,00	-6,99	-9,18	-16,83	-6,33
392_A	Korte Kruisweg 5 2676XK Maasdijk [4]	1,50	-17,70	-19,89	-27,54	-17,04
392_B	Korte Kruisweg 5 2676XK Maasdijk [4]	5,00	-12,63	-14,82	-22,47	-11,97
393_A	Willem III straat 3 2676AM Maasdijk [1]	1,50	-22,61	-24,80	-32,45	-21,95
393_B	Willem III straat 3 2676AM Maasdijk [1]	5,00	-20,20	-22,39	-30,04	-19,54
394_A	Willem III straat 3 2676AM Maasdijk [2]	1,50	-18,83	-21,02	-28,67	-18,17
394_B	Willem III straat 3 2676AM Maasdijk [2]	5,00	-16,48	-18,67	-26,32	-15,82
395_A	Willem III straat 3 2676AM Maasdijk [3]	1,50	-20,93	-23,12	-30,77	-20,27
395_B	Willem III straat 3 2676AM Maasdijk [3]	5,00	-18,57	-20,77	-28,42	-17,92
396_A	Willem III straat 3 2676AM Maasdijk [4]	1,50	-22,41	-24,60	-32,25	-21,75
396_B	Willem III straat 3 2676AM Maasdijk [4]	5,00	-20,73	-22,92	-30,57	-20,07
397_A	Oranjewerf 48 2676TB Maasdijk [1]	1,50	-19,15	-21,34	-28,99	-18,49
397_B	Oranjewerf 48 2676TB Maasdijk [1]	5,00	-15,28	-17,47	-25,12	-14,62
398_A	Oranjewerf 48 2676TB Maasdijk [2]	1,50	-18,86	-21,05	-28,70	-18,20
398_B	Oranjewerf 48 2676TB Maasdijk [2]	5,00	-15,60	-17,79	-25,44	-14,94
399_A	Oranjewerf 46 2676TB Maasdijk [2]	1,50	-18,99	-21,18	-28,83	-18,33
399_B	Oranjewerf 46 2676TB Maasdijk [2]	5,00	-16,32	-18,51	-26,16	-15,66
400_A	Oranjewerf 46 2676TB Maasdijk [1]	1,50	-18,37	-20,56	-28,21	-17,71

Alle getoonde dB-waarden zijn A-gewogen

Rapport: Resultatentabel
Model: 2017
LAeq totaalresultaten voor toetspunten
Groep: Weg door Honderdland
Groepsreductie: Nee

Naam Toetspunt	Omschrijving	Hoogte	Dag	Avond	Nacht	Lden
400_B	Oranjewerf 46 2676TB Maasdijk [1]	5,00	-15,47	-17,66	-25,31	-14,81
401_A	Korte Kruisweg 10 2676XM Maasdijk [1]	1,50	-21,80	-23,99	-31,64	-21,14
401_B	Korte Kruisweg 10 2676XM Maasdijk [1]	5,00	-19,01	-21,20	-28,85	-18,35
402_A	Korte Kruisweg 10 2676XM Maasdijk [2]	1,50	-20,63	-22,82	-30,47	-19,97
402_B	Korte Kruisweg 10 2676XM Maasdijk [2]	5,00	-18,07	-20,26	-27,91	-17,41
403_A	Trompstraat 6 2676XJ Maasdijk [1]	1,50	-17,31	-19,50	-27,15	-16,65
403_B	Trompstraat 6 2676XJ Maasdijk [1]	5,00	-13,07	-15,26	-22,91	-12,41
404_A	Verkadestraat 7 2676AL Maasdijk [1]	1,50	-17,35	-19,54	-27,19	-16,69
404_B	Verkadestraat 7 2676AL Maasdijk [1]	5,00	-25,13	-27,32	-34,97	-24,47
404_C	Verkadestraat 7 2676AL Maasdijk [1]	8,00	-24,90	-27,09	-34,74	-24,24
405_A	Verkadestraat 7 2676AL Maasdijk [2]	1,50	-13,91	-16,10	-23,75	-13,25
405_B	Verkadestraat 7 2676AL Maasdijk [2]	5,00	-10,22	-12,41	-20,06	-9,56
405_C	Verkadestraat 7 2676AL Maasdijk [2]	8,00	-5,38	-7,57	-15,22	-4,72
406_A	Verkadestraat 7 2676AL Maasdijk [5]	1,50	-12,71	-14,90	-22,55	-12,05
406_B	Verkadestraat 7 2676AL Maasdijk [5]	5,00	-8,21	-10,40	-18,05	-7,55
406_C	Verkadestraat 7 2676AL Maasdijk [5]	8,00	-4,74	-6,93	-14,58	-4,08
407_A	Prinses Margrietstraat 10 2676AV Maasdijk [2]	1,50	-19,05	-21,24	-28,89	-18,39
407_B	Prinses Margrietstraat 10 2676AV Maasdijk [2]	5,00	-16,90	-19,09	-26,74	-16,24
408_A	Oranjewerf 38 2676TB Maasdijk [2]	1,50	-17,62	-19,81	-27,46	-16,96
408_B	Oranjewerf 38 2676TB Maasdijk [2]	5,00	-14,86	-17,05	-24,70	-14,20
409_A	Oranjewerf 36 2676TB Maasdijk [2]	1,50	-17,60	-19,80	-27,45	-16,95
409_B	Oranjewerf 36 2676TB Maasdijk [2]	5,00	-15,20	-17,39	-25,04	-14,54
410_A	Maasdijk 83 2676AC Maasdijk [1]	1,50	-11,76	-13,95	-21,60	-11,10
410_B	Maasdijk 83 2676AC Maasdijk [1]	5,00	-5,14	-7,33	-14,98	-4,48
411_A	Maasdijk 83 2676AC Maasdijk [3]	1,50	-20,61	-22,80	-30,45	-19,95
411_B	Maasdijk 83 2676AC Maasdijk [3]	5,00	-18,23	-20,42	-28,07	-17,57
412_A	Maasdijk 81 2676AC Maasdijk [3]	1,50	-20,29	-22,49	-30,14	-19,64
412_B	Maasdijk 81 2676AC Maasdijk [3]	5,00	-17,58	-19,77	-27,42	-16,92
413_A	Maasdijk 81 2676AC Maasdijk [4]	1,50	-10,95	-13,14	-20,79	-10,29
413_B	Maasdijk 81 2676AC Maasdijk [4]	5,00	-2,15	-4,34	-11,99	-1,49
414_A	Trompstraat 2 2676XJ Maasdijk [1]	1,50	-20,06	-22,25	-29,90	-19,40
414_B	Trompstraat 2 2676XJ Maasdijk [1]	5,00	-18,27	-20,46	-28,11	-17,61
415_A	Trompstraat 2 2676XJ Maasdijk [5]	1,50	-15,66	-17,85	-25,50	-15,00
415_B	Trompstraat 2 2676XJ Maasdijk [5]	5,00	-11,82	-14,01	-21,66	-11,16
416_A	Trompstraat 4 2676XJ Maasdijk [1]	1,50	-19,84	-22,03	-29,68	-19,18
416_B	Trompstraat 4 2676XJ Maasdijk [1]	5,00	-16,98	-19,17	-26,82	-16,32
417_A	Prinses Margrietstraat 6 2676AV Maasdijk [2]	1,50	-18,62	-20,81	-28,46	-17,96
417_B	Prinses Margrietstraat 6 2676AV Maasdijk [2]	5,00	-16,47	-18,66	-26,31	-15,81
418_A	Maasdijk 62 2676AG Maasdijk [1]	1,50	-23,79	-25,98	-33,64	-23,13
418_B	Maasdijk 62 2676AG Maasdijk [1]	5,00	-19,17	-21,36	-29,02	-18,51
419_A	Maasdijk 62 2676AG Maasdijk [2]	1,50	-22,83	-25,02	-32,67	-22,17
419_B	Maasdijk 62 2676AG Maasdijk [2]	5,00	-17,17	-19,36	-27,01	-16,51
420_A	Maasdijk 62 2676AG Maasdijk [3]	1,50	-25,24	-27,43	-35,08	-24,58
420_B	Maasdijk 62 2676AG Maasdijk [3]	5,00	-21,50	-23,69	-31,34	-20,84
421_A	Prinses Margrietstraat 2 2676AV Maasdijk [2]	1,50	-18,40	-20,59	-28,24	-17,74
421_B	Prinses Margrietstraat 2 2676AV Maasdijk [2]	5,00	-15,96	-18,15	-25,80	-15,30
422_A	Prinses MÃ¡ximastraat 7 2676DZ Maasdijk [1]	1,50	-18,17	-20,36	-28,02	-17,51
422_B	Prinses MÃ¡ximastraat 7 2676DZ Maasdijk [1]	5,00	-16,61	-18,80	-26,45	-15,95
423_A	Prinses MÃ¡ximastraat 5 2676DZ Maasdijk [1]	1,50	-23,29	-25,48	-33,13	-22,63
423_B	Prinses MÃ¡ximastraat 5 2676DZ Maasdijk [1]	5,00	-20,61	-22,80	-30,45	-19,95
424_A	Prinses MÃ¡ximastraat 5 2676DZ Maasdijk [2]	1,50	-19,31	-21,50	-29,15	-18,65
424_B	Prinses MÃ¡ximastraat 5 2676DZ Maasdijk [2]	5,00	-17,33	-19,52	-27,17	-16,67
425_A	Waldeck Pyrmontstraat 25 2676AP Maasdijk [2]	1,50	-24,28	-26,47	-34,12	-23,62
425_B	Waldeck Pyrmontstraat 25 2676AP Maasdijk [2]	5,00	-21,88	-24,07	-31,72	-21,22
426_A	Waldeck Pyrmontstraat 23 2676AP Maasdijk [1]	1,50	-22,08	-24,27	-31,92	-21,42
426_B	Waldeck Pyrmontstraat 23 2676AP Maasdijk [1]	5,00	-20,95	-23,14	-30,79	-20,29
427_A	Waldeck Pyrmontstraat 23 2676AP Maasdijk [2]	1,50	-24,29	-26,48	-34,13	-23,63
427_B	Waldeck Pyrmontstraat 23 2676AP Maasdijk [2]	5,00	-21,77	-23,96	-31,61	-21,11
428_A	Willem III straat 12 2676AM Maasdijk [1]	1,50	-20,44	-22,63	-30,28	-19,78

Alle getoonde dB-waarden zijn A-gewogen

Rapport: Resultatentabel
Model: 2017
LAeq totaalresultaten voor toetspunten
Groep: Weg door Honderdland
Groepsreductie: Nee

Naam Toetspunt	Omschrijving	Hoogte	Dag	Avond	Nacht	Lden
428_B	Willem III straat 12 2676AM Maasdijk [1]	5,00	-19,82	-22,01	-29,67	-19,16
428_C	Willem III straat 12 2676AM Maasdijk [1]	8,00	-18,74	-20,93	-28,58	-18,08
429_A	Willem III straat 12 2676AM Maasdijk [2]	1,50	-17,24	-19,43	-27,08	-16,58
429_B	Willem III straat 12 2676AM Maasdijk [2]	5,00	-13,72	-15,91	-23,56	-13,06
429_C	Willem III straat 12 2676AM Maasdijk [2]	8,00	-11,91	-14,10	-21,75	-11,25
430_A	Willem III straat 14 2676AM Maasdijk [1]	1,50	-20,55	-22,74	-30,39	-19,89
430_B	Willem III straat 14 2676AM Maasdijk [1]	5,00	-20,71	-22,90	-30,55	-20,05
430_C	Willem III straat 14 2676AM Maasdijk [1]	8,00	-19,16	-21,35	-29,00	-18,50
431_A	Willem III straat 14 2676AM Maasdijk [2]	1,50	-16,78	-18,97	-26,62	-16,12
431_B	Willem III straat 14 2676AM Maasdijk [2]	5,00	-12,25	-14,44	-22,09	-11,59
431_C	Willem III straat 14 2676AM Maasdijk [2]	8,00	-10,41	-12,60	-20,25	-9,75
432_A	Oranjewerf 32 2676TB Maasdijk [2]	1,50	-16,94	-19,13	-26,78	-16,28
432_B	Oranjewerf 32 2676TB Maasdijk [2]	5,00	-14,74	-16,93	-24,58	-14,08
433_A	Willem III straat 11 2676AM Maasdijk [1]	1,50	-20,36	-22,55	-30,20	-19,70
433_B	Willem III straat 11 2676AM Maasdijk [1]	5,00	-19,25	-21,44	-29,09	-18,59
433_C	Willem III straat 11 2676AM Maasdijk [1]	8,00	-17,91	-20,10	-27,75	-17,25
434_A	Willem III straat 11 2676AM Maasdijk [4]	1,50	-24,95	-27,15	-34,80	-24,30
434_B	Willem III straat 11 2676AM Maasdijk [4]	5,00	-17,97	-20,16	-27,81	-17,31
435_A	Willem III straat 11 2676AM Maasdijk [5]	1,50	-17,62	-19,81	-27,46	-16,96
435_B	Willem III straat 11 2676AM Maasdijk [5]	5,00	-14,13	-16,32	-23,97	-13,47
435_C	Willem III straat 11 2676AM Maasdijk [5]	8,00	-12,20	-14,39	-22,04	-11,54
436_A	Willem III straat 14 2676AM Maasdijk [2]	1,50	-16,91	-19,10	-26,75	-16,25
436_B	Willem III straat 14 2676AM Maasdijk [2]	5,00	-12,83	-15,02	-22,68	-12,17
436_C	Willem III straat 14 2676AM Maasdijk [2]	8,00	-11,52	-13,71	-21,36	-10,86
437_A	Verkadestraat 11 2676AL Maasdijk [3]	1,50	-9,38	-11,57	-19,22	-8,72
437_B	Verkadestraat 11 2676AL Maasdijk [3]	5,00	-7,04	-9,23	-16,88	-6,38
438_A	Verkadestraat 11 2676AL Maasdijk [2]	1,50	-12,55	-14,74	-22,39	-11,89
438_B	Verkadestraat 11 2676AL Maasdijk [2]	5,00	-11,70	-13,89	-21,54	-11,04
439_A	Verkadestraat 11 2676AL Maasdijk [1]	1,50	-25,53	-27,72	-35,37	-24,87
439_B	Verkadestraat 11 2676AL Maasdijk [1]	5,00	-23,43	-25,62	-33,28	-22,77
440_A	Verkadestraat 11 A 2676AL Maasdijk [1]	1,50	-24,31	-26,50	-34,15	-23,65
440_B	Verkadestraat 11 A 2676AL Maasdijk [1]	5,00	-19,24	-21,43	-29,08	-18,58
441_A	Verkadestraat 11 A 2676AL Maasdijk [2]	1,50	-11,07	-13,26	-20,91	-10,41
441_B	Verkadestraat 11 A 2676AL Maasdijk [2]	5,00	-8,14	-10,33	-17,98	-7,48
442_A	Verkadestraat 6 2676AL Maasdijk [1]	1,50	-0,69	-2,88	-10,53	-0,03
442_B	Verkadestraat 6 2676AL Maasdijk [1]	5,00	0,91	-1,28	-8,93	1,57
443_A	Verkadestraat 6 2676AL Maasdijk [2]	1,50	-11,56	-13,75	-21,40	-10,90
443_B	Verkadestraat 6 2676AL Maasdijk [2]	5,00	-10,96	-13,15	-20,80	-10,30
444_A	Verkadestraat 6 2676AL Maasdijk [3]	1,50	-17,77	-19,96	-27,61	-17,11
444_B	Verkadestraat 6 2676AL Maasdijk [3]	5,00	-13,40	-15,59	-23,24	-12,74
445_A	Verkadestraat 8 2676AL Maasdijk [1]	1,50	-17,71	-19,90	-27,55	-17,05
445_B	Verkadestraat 8 2676AL Maasdijk [1]	5,00	-12,57	-14,76	-22,41	-11,91
446_A	Verkadestraat 8 2676AL Maasdijk [2]	1,50	-0,04	-2,23	-9,88	0,62
446_B	Verkadestraat 8 2676AL Maasdijk [2]	5,00	1,54	-0,65	-8,30	2,20
447_A	Prinses Irenestraat 13 2676AT Maasdijk [2]	1,50	-24,48	-26,67	-34,32	-23,82
447_B	Prinses Irenestraat 13 2676AT Maasdijk [2]	5,00	-21,50	-23,69	-31,34	-20,84
448_A	Prinses Irenestraat 13 2676AT Maasdijk [3]	1,50	-21,19	-23,38	-31,03	-20,53
448_B	Prinses Irenestraat 13 2676AT Maasdijk [3]	5,00	-17,11	-19,30	-26,95	-16,45
449_A	Prinses Irenestraat 9 2676AT Maasdijk [2]	1,50	-21,03	-23,22	-30,87	-20,37
449_B	Prinses Irenestraat 9 2676AT Maasdijk [2]	5,00	-16,60	-18,79	-26,44	-15,94
450_A	Maasdijk 66 2676AG Maasdijk [1]	1,50	-23,66	-25,85	-33,50	-23,00
450_B	Maasdijk 66 2676AG Maasdijk [1]	5,00	-18,96	-21,15	-28,81	-18,30
451_A	Maasdijk 66 2676AG Maasdijk [2]	1,50	-18,90	-21,10	-28,75	-18,25
451_B	Maasdijk 66 2676AG Maasdijk [2]	5,00	-16,86	-19,05	-26,70	-16,20
452_A	Maasdijk 64 2676AG Maasdijk [1]	1,50	-35,84	-38,03	-45,68	-35,18
452_B	Maasdijk 64 2676AG Maasdijk [1]	5,00	-34,75	-36,94	-44,59	-34,09
453_A	Maasdijk 64 2676AG Maasdijk [2]	1,50	-23,93	-26,12	-33,77	-23,27
453_B	Maasdijk 64 2676AG Maasdijk [2]	5,00	-19,07	-21,26	-28,91	-18,41
454_A	Prinses MÃ¡ximastraat 3 2676DZ Maasdijk [1]	1,50	-18,54	-20,73	-28,38	-17,88

Alle getoonde dB-waarden zijn A-gewogen

Rapport: Resultatentabel
Model: 2017
LAeq totaalresultaten voor toetspunten
Groep: Weg door Honderdland
Groepsreductie: Nee

Naam Toetspunt	Omschrijving	Hoogte	Dag	Avond	Nacht	Lden
454_B	Prinses MÃ¡ximastraat 3 2676DZ Maasdijk [1]	5,00	-17,17	-19,36	-27,01	-16,51
455_A	Prinses Irenestraat 5 2676AT Maasdijk [2]	1,50	-20,70	-22,89	-30,54	-20,04
455_B	Prinses Irenestraat 5 2676AT Maasdijk [2]	5,00	-16,57	-18,76	-26,41	-15,91
456_A	Waldeck Pyrmontstraat 19 2676AP Maasdijk [2]	1,50	-21,67	-23,86	-31,51	-21,01
456_B	Waldeck Pyrmontstraat 19 2676AP Maasdijk [2]	5,00	-20,12	-22,31	-29,96	-19,46
457_A	Maasdijk 74 2676AG Maasdijk [1]	1,50	-23,23	-25,42	-33,07	-22,57
457_B	Maasdijk 74 2676AG Maasdijk [1]	5,00	-20,28	-22,47	-30,12	-19,62
458_A	Maasdijk 74 2676AG Maasdijk [3]	1,50	-20,85	-23,04	-30,69	-20,19
458_B	Maasdijk 74 2676AG Maasdijk [3]	5,00	-16,83	-19,02	-26,67	-16,17
459_A	Maasdijk 74 2676AG Maasdijk [5]	1,50	-25,72	-27,91	-35,56	-25,06
459_B	Maasdijk 74 2676AG Maasdijk [5]	5,00	-21,63	-23,82	-31,47	-20,97
460_A	Maasdijk 72 2676AG Maasdijk [1]	1,50	-24,64	-26,84	-34,49	-23,99
460_B	Maasdijk 72 2676AG Maasdijk [1]	5,00	-22,73	-24,92	-32,57	-22,07
461_A	Maasdijk 72 2676AG Maasdijk [3]	1,50	-33,33	-35,52	-43,17	-32,67
461_B	Maasdijk 72 2676AG Maasdijk [3]	5,00	-29,53	-31,72	-39,37	-28,87
462_A	Maasdijk 72 2676AG Maasdijk [4]	1,50	-21,80	-23,99	-31,64	-21,14
462_B	Maasdijk 72 2676AG Maasdijk [4]	5,00	-17,46	-19,65	-27,30	-16,80
463_A	Prinses Irenestraat 14 2676AT Maasdijk [2]	1,50	-24,74	-26,93	-34,58	-24,08
463_B	Prinses Irenestraat 14 2676AT Maasdijk [2]	5,00	-21,50	-23,69	-31,34	-20,84
464_A	Prinses Irenestraat 14 2676AT Maasdijk [3]	1,50	-19,60	-21,79	-29,44	-18,94
464_B	Prinses Irenestraat 14 2676AT Maasdijk [3]	5,00	-16,82	-19,01	-26,66	-16,16
465_A	Willem III straat 15 2676AM Maasdijk [2]	1,50	-17,21	-19,40	-27,05	-16,55
465_B	Willem III straat 15 2676AM Maasdijk [2]	5,00	-14,30	-16,49	-24,14	-13,64
465_C	Willem III straat 15 2676AM Maasdijk [2]	8,00	-12,91	-15,10	-22,75	-12,25
466_A	Oranjewerf 28 2676TB Maasdijk [2]	1,50	-16,70	-18,89	-26,54	-16,04
466_B	Oranjewerf 28 2676TB Maasdijk [2]	5,00	-14,46	-16,65	-24,30	-13,80
467_A	Korte Kruisweg 29 2676XK Maasdijk [1]	1,50	-17,02	-19,21	-26,86	-16,36
467_B	Korte Kruisweg 29 2676XK Maasdijk [1]	5,00	-15,48	-17,67	-25,32	-14,82
468_A	Oranjewerf 26 2676TB Maasdijk [2]	1,50	-16,28	-18,47	-26,12	-15,62
468_B	Oranjewerf 26 2676TB Maasdijk [2]	5,00	-13,73	-15,92	-23,57	-13,07
469_A	Verkadestraat 13 2676AL Maasdijk [1]	1,50	-19,39	-21,58	-29,23	-18,73
469_B	Verkadestraat 13 2676AL Maasdijk [1]	5,00	-17,78	-19,97	-27,62	-17,12
470_A	Verkadestraat 10 2676AL Maasdijk [1]	1,50	-17,24	-19,43	-27,08	-16,58
470_B	Verkadestraat 10 2676AL Maasdijk [1]	5,00	-11,98	-14,17	-21,82	-11,32
471_A	Maasdijk 98 2676AH Maasdijk [1]	1,50	-13,21	-15,40	-23,05	-12,55
471_B	Maasdijk 98 2676AH Maasdijk [1]	5,00	-9,67	-11,86	-19,51	-9,01
472_A	Maasdijk 96 2676AH Maasdijk [2]	1,50	-14,80	-16,99	-24,64	-14,14
472_B	Maasdijk 96 2676AH Maasdijk [2]	5,00	-11,53	-13,72	-21,37	-10,87
473_A	Maasdijk 96 2676AH Maasdijk [3]	1,50	-13,47	-15,66	-23,31	-12,81
473_B	Maasdijk 96 2676AH Maasdijk [3]	5,00	-10,57	-12,76	-20,41	-9,91
474_A	Verkadestraat 15 2676AL Maasdijk [1]	1,50	-19,51	-21,70	-29,35	-18,85
474_B	Verkadestraat 15 2676AL Maasdijk [1]	5,00	-16,54	-18,73	-26,38	-15,88
475_A	Verkadestraat 15 2676AL Maasdijk [2]	1,50	-13,74	-15,93	-23,58	-13,08
475_B	Verkadestraat 15 2676AL Maasdijk [2]	5,00	-8,34	-10,53	-18,18	-7,68
476_A	Verkadestraat 12 2676AL Maasdijk [1]	1,50	-16,74	-18,93	-26,58	-16,08
476_B	Verkadestraat 12 2676AL Maasdijk [1]	5,00	-11,40	-13,59	-21,24	-10,74
477_A	Verkadestraat 12 2676AL Maasdijk [2]	1,50	-1,38	-3,57	-11,22	-0,72
477_B	Verkadestraat 12 2676AL Maasdijk [2]	5,00	1,05	-1,14	-8,79	1,71
478_A	Maasdijk 93 2676AC Maasdijk [1]	1,50	-11,68	-13,87	-21,52	-11,02
478_B	Maasdijk 93 2676AC Maasdijk [1]	5,00	-0,38	-2,57	-10,22	0,28
479_A	Maasdijk 91 2676AC Maasdijk [1]	1,50	-21,90	-24,09	-31,74	-21,24
479_B	Maasdijk 91 2676AC Maasdijk [1]	5,00	-18,30	-20,49	-28,14	-17,64
480_A	Maasdijk 91 2676AC Maasdijk [3]	1,50	-16,20	-18,39	-26,04	-15,54
480_B	Maasdijk 91 2676AC Maasdijk [3]	5,00	-12,45	-14,64	-22,29	-11,79
481_A	Maasdijk 91 2676AC Maasdijk [4]	1,50	-11,91	-14,10	-21,75	-11,25
481_B	Maasdijk 91 2676AC Maasdijk [4]	5,00	-4,40	-6,59	-14,24	-3,74
482_A	Verkadestraat 17 2676AL Maasdijk [1]	1,50	-17,24	-19,43	-27,08	-16,58
482_B	Verkadestraat 17 2676AL Maasdijk [1]	5,00	-15,57	-17,76	-25,41	-14,91
483_A	Prinses Irenestraat 1 2676AT Maasdijk [2]	1,50	-19,22	-21,42	-29,07	-18,57

Alle getoonde dB-waarden zijn A-gewogen

Rapport: Resultatentabel
Model: 2017
LAeq totaalresultaten voor toetspunten
Groep: Weg door Honderdland
Groepsreductie: Nee

Naam Toetspunt	Omschrijving	Hoogte	Dag	Avond	Nacht	Lden
483_B	Prinses Irenestraat 1 2676AT Maasdijk [2]	5,00	-15,90	-18,09	-25,74	-15,24
484_A	Waldeck Pyrmontstraat 17 2676AP Maasdijk [2]	1,50	-20,62	-22,82	-30,47	-19,97
484_B	Waldeck Pyrmontstraat 17 2676AP Maasdijk [2]	5,00	-17,72	-19,91	-27,56	-17,06
485_A	Prinses Irenestraat 10 2676AT Maasdijk [2]	1,50	-18,88	-21,07	-28,72	-18,22
485_B	Prinses Irenestraat 10 2676AT Maasdijk [2]	5,00	-16,36	-18,55	-26,20	-15,70
486_A	Waldeck Pyrmontstraat 17 2676AP Maasdijk [1]	1,50	-22,13	-24,32	-31,97	-21,47
486_B	Waldeck Pyrmontstraat 17 2676AP Maasdijk [1]	5,00	-19,58	-21,77	-29,42	-18,92
487_A	Waldeck Pyrmontstraat 17 2676AP Maasdijk [2]	1,50	-20,46	-22,65	-30,30	-19,80
487_B	Waldeck Pyrmontstraat 17 2676AP Maasdijk [2]	5,00	-16,68	-18,87	-26,52	-16,02
488_A	Prinses Irenestraat 6 2676AT Maasdijk [2]	1,50	-18,09	-20,28	-27,93	-17,43
488_B	Prinses Irenestraat 6 2676AT Maasdijk [2]	5,00	-16,21	-18,40	-26,05	-15,55
489_A	Waldeck Pyrmontstraat 15 2676AP Maasdijk [2]	1,50	-17,67	-19,86	-27,51	-17,01
489_B	Waldeck Pyrmontstraat 15 2676AP Maasdijk [2]	5,00	-15,50	-17,69	-25,34	-14,84
490_A	Waldeck Pyrmontstraat 15 2676AP Maasdijk [3]	1,50	-20,96	-23,15	-30,81	-20,30
490_B	Waldeck Pyrmontstraat 15 2676AP Maasdijk [3]	5,00	-17,53	-19,72	-27,37	-16,87
491_A	Nassaustraat 11 2676AX Maasdijk [3]	1,50	-22,59	-24,78	-32,43	-21,93
491_B	Nassaustraat 11 2676AX Maasdijk [3]	5,00	-19,88	-22,07	-29,72	-19,22
492_A	Prinses Irenestraat 2 2676AT Maasdijk [2]	1,50	-18,28	-20,47	-28,12	-17,62
492_B	Prinses Irenestraat 2 2676AT Maasdijk [2]	5,00	-16,04	-18,23	-25,88	-15,38
493_A	Kleine Hei 3 2676AJ Maasdijk [1]	1,50	-25,21	-27,40	-35,05	-24,55
493_B	Kleine Hei 3 2676AJ Maasdijk [1]	5,00	-20,37	-22,56	-30,21	-19,71
493_C	Kleine Hei 3 2676AJ Maasdijk [1]	8,00	-17,77	-19,96	-27,61	-17,11
494_A	Kleine Hei 3 2676AJ Maasdijk [4]	1,50	-20,89	-23,08	-30,73	-20,23
494_B	Kleine Hei 3 2676AJ Maasdijk [4]	5,00	-13,81	-16,00	-23,65	-13,15
494_C	Kleine Hei 3 2676AJ Maasdijk [4]	8,00	-10,96	-13,15	-20,80	-10,30
495_A	Willem III straat 16 2676AM Maasdijk [1]	1,50	-16,41	-18,60	-26,25	-15,75
495_B	Willem III straat 16 2676AM Maasdijk [1]	5,00	-12,06	-14,25	-21,90	-11,40
495_C	Willem III straat 16 2676AM Maasdijk [1]	8,00	-11,12	-13,31	-20,96	-10,46
496_A	Willem III straat 16 2676AM Maasdijk [2]	1,50	-15,65	-17,84	-25,49	-14,99
496_B	Willem III straat 16 2676AM Maasdijk [2]	5,00	-11,18	-13,37	-21,02	-10,52
496_C	Willem III straat 16 2676AM Maasdijk [2]	8,00	-10,09	-12,28	-19,93	-9,43
497_A	Willem III straat 18 2676AN Maasdijk [1]	1,50	-18,43	-20,62	-28,27	-17,77
497_B	Willem III straat 18 2676AN Maasdijk [1]	5,00	-18,13	-20,32	-27,98	-17,47
497_C	Willem III straat 18 2676AN Maasdijk [1]	8,00	-16,73	-18,92	-26,57	-16,07
498_A	Willem III straat 18 2676AN Maasdijk [2]	1,50	-14,36	-16,55	-24,20	-13,70
498_B	Willem III straat 18 2676AN Maasdijk [2]	5,00	-8,70	-10,89	-18,54	-8,04
498_C	Willem III straat 18 2676AN Maasdijk [2]	8,00	-7,87	-10,06	-17,71	-7,21
499_A	Willem III straat 19 2676AN Maasdijk [1]	1,50	-18,15	-20,34	-27,99	-17,49
499_B	Willem III straat 19 2676AN Maasdijk [1]	5,00	-18,04	-20,23	-27,88	-17,38
499_C	Willem III straat 19 2676AN Maasdijk [1]	8,00	-16,27	-18,46	-26,11	-15,61
500_A	Willem III straat 19 2676AN Maasdijk [2]	1,50	-15,37	-17,56	-25,21	-14,71
500_B	Willem III straat 19 2676AN Maasdijk [2]	5,00	-8,30	-10,49	-18,14	-7,64
500_C	Willem III straat 19 2676AN Maasdijk [2]	8,00	-7,51	-9,70	-17,35	-6,85
501_A	Verkadestraat 14 2676AL Maasdijk [1]	1,50	-16,02	-18,21	-25,86	-15,36
501_B	Verkadestraat 14 2676AL Maasdijk [1]	5,00	-10,35	-12,54	-20,19	-9,69
502_A	Verkadestraat 19 2676AL Maasdijk [1]	1,50	-15,46	-17,65	-25,30	-14,80
502_B	Verkadestraat 19 2676AL Maasdijk [1]	5,00	-13,70	-15,89	-23,54	-13,04
503_A	Verkadestraat 19 2676AL Maasdijk [2]	1,50	-12,80	-14,99	-22,64	-12,14
503_B	Verkadestraat 19 2676AL Maasdijk [2]	5,00	-6,67	-8,86	-16,51	-6,01
504_A	Verkadestraat 16 2676AL Maasdijk [1]	1,50	-15,48	-17,67	-25,32	-14,82
504_B	Verkadestraat 16 2676AL Maasdijk [1]	5,00	-9,68	-11,87	-19,52	-9,02
505_A	Verkadestraat 16 2676AL Maasdijk [2]	1,50	2,46	0,27	-7,38	3,12
505_B	Verkadestraat 16 2676AL Maasdijk [2]	5,00	5,05	2,86	-4,79	5,71
506_A	Verkadestraat 21 2676AL Maasdijk [1]	1,50	-20,67	-22,86	-30,51	-20,01
506_B	Verkadestraat 21 2676AL Maasdijk [1]	5,00	-18,32	-20,51	-28,16	-17,66
507_A	Verkadestraat 21 2676AL Maasdijk [2]	1,50	-12,08	-14,27	-21,92	-11,42
507_B	Verkadestraat 21 2676AL Maasdijk [2]	5,00	-5,77	-7,96	-15,61	-5,11
508_A	Verkadestraat 18 2676AL Maasdijk [1]	1,50	-14,93	-17,12	-24,77	-14,27
508_B	Verkadestraat 18 2676AL Maasdijk [1]	5,00	-8,98	-11,17	-18,82	-8,32

Alle getoonde dB-waarden zijn A-gewogen

Rapport: Resultatentabel
Model: 2017
LAeq totaalresultaten voor toetspunten
Groep: Weg door Honderdland
Groepsreductie: Nee

Naam Toetspunt	Omschrijving	Hoogte	Dag	Avond	Nacht	Lden
509_A	Verkadestraat 18 2676AL Maasdijk [2]	1,50	5,38	3,19	-4,46	6,04
509_B	Verkadestraat 18 2676AL Maasdijk [2]	5,00	8,26	6,07	-1,58	8,92
510_A	Verkadestraat 23 2676AL Maasdijk [1]	1,50	-15,98	-18,17	-25,82	-15,32
510_B	Verkadestraat 23 2676AL Maasdijk [1]	5,00	-14,37	-16,56	-24,21	-13,71
511_A	Verkadestraat 23 2676AL Maasdijk [2]	1,50	-12,09	-14,28	-21,93	-11,43
511_B	Verkadestraat 23 2676AL Maasdijk [2]	5,00	-6,83	-9,03	-16,68	-6,18
512_A	Verkadestraat 20 2676AL Maasdijk [1]	1,50	-14,38	-16,57	-24,22	-13,72
512_B	Verkadestraat 20 2676AL Maasdijk [1]	5,00	-8,34	-10,53	-18,18	-7,68
513_A	Verkadestraat 20 2676AL Maasdijk [2]	1,50	5,66	3,47	-4,18	6,32
513_B	Verkadestraat 20 2676AL Maasdijk [2]	5,00	8,02	5,83	-1,82	8,68
514_A	Prinses Beatrixstraat 11 2676AS Maasdijk [2]	1,50	-20,11	-22,30	-29,95	-19,45
514_B	Prinses Beatrixstraat 11 2676AS Maasdijk [2]	5,00	-16,18	-18,37	-26,02	-15,52
515_A	Nassaustraat 7 2676AX Maasdijk [1]	1,50	-22,59	-24,78	-32,43	-21,93
515_B	Nassaustraat 7 2676AX Maasdijk [1]	5,00	-20,27	-22,46	-30,11	-19,61
516_A	Prinses Beatrixstraat 13 2676AS Maasdijk [2]	1,50	-24,44	-26,63	-34,28	-23,78
516_B	Prinses Beatrixstraat 13 2676AS Maasdijk [2]	5,00	-22,26	-24,45	-32,10	-21,60
517_A	Prinses Beatrixstraat 13 2676AS Maasdijk [3]	1,50	-19,55	-21,74	-29,39	-18,89
517_B	Prinses Beatrixstraat 13 2676AS Maasdijk [3]	5,00	-16,00	-18,19	-25,84	-15,34
518_A	Prinses Beatrixstraat 9 2676AS Maasdijk [2]	1,50	-19,91	-22,10	-29,75	-19,25
518_B	Prinses Beatrixstraat 9 2676AS Maasdijk [2]	5,00	-16,21	-18,40	-26,05	-15,55
519_A	Oranjewerf 22 2676TB Maasdijk [1]	1,50	-16,28	-18,47	-26,12	-15,62
519_B	Oranjewerf 22 2676TB Maasdijk [1]	5,00	-13,52	-15,71	-23,36	-12,86
520_A	Willem III straat 17 2676AN Maasdijk [1]	1,50	-18,09	-20,28	-27,93	-17,43
520_B	Willem III straat 17 2676AN Maasdijk [1]	5,00	-17,51	-19,70	-27,35	-16,85
520_C	Willem III straat 17 2676AN Maasdijk [1]	8,00	-15,98	-18,17	-25,82	-15,32
521_A	Willem III straat 17 2676AN Maasdijk [2]	1,50	-24,64	-26,83	-34,48	-23,98
521_B	Willem III straat 17 2676AN Maasdijk [2]	5,00	-22,59	-24,78	-32,43	-21,93
522_A	Willem III straat 17 2676AN Maasdijk [3]	1,50	-14,92	-17,11	-24,76	-14,26
522_B	Willem III straat 17 2676AN Maasdijk [3]	5,00	-9,02	-11,21	-18,86	-8,36
522_C	Willem III straat 17 2676AN Maasdijk [3]	8,00	-8,55	-10,74	-18,39	-7,89
523_A	Oranjewerf 18 2676TB Maasdijk [2]	1,50	-16,56	-18,75	-26,40	-15,90
523_B	Oranjewerf 18 2676TB Maasdijk [2]	5,00	-13,68	-15,87	-23,52	-13,02
524_A	Willem III straat 21 2676AN Maasdijk [1]	1,50	-17,87	-20,06	-27,71	-17,21
524_B	Willem III straat 21 2676AN Maasdijk [1]	5,00	-18,77	-20,96	-28,62	-18,11
524_C	Willem III straat 21 2676AN Maasdijk [1]	8,00	-17,13	-19,32	-26,97	-16,47
525_A	Willem III straat 21 2676AN Maasdijk [2]	1,50	-14,51	-16,70	-24,35	-13,85
525_B	Willem III straat 21 2676AN Maasdijk [2]	5,00	-8,26	-10,45	-18,10	-7,60
525_C	Willem III straat 21 2676AN Maasdijk [2]	8,00	-7,25	-9,44	-17,09	-6,59
526_A	Korte Kruisweg 27 2676XK Maasdijk [3]	1,50	-20,55	-22,74	-30,39	-19,89
526_B	Korte Kruisweg 27 2676XK Maasdijk [3]	5,00	-18,45	-20,64	-28,29	-17,79
527_A	Verkadestraat 22 2676AL Maasdijk [1]	1,50	-5,67	-7,86	-15,51	-5,01
527_B	Verkadestraat 22 2676AL Maasdijk [1]	5,00	-4,05	-6,24	-13,89	-3,39
528_A	Verkadestraat 22 2676AL Maasdijk [2]	1,50	7,53	5,34	-2,31	8,19
528_B	Verkadestraat 22 2676AL Maasdijk [2]	5,00	9,30	7,11	-0,54	9,96
529_A	Maasdijk 109 2676AC Maasdijk [1]	1,50	-21,10	-23,29	-30,94	-20,44
529_B	Maasdijk 109 2676AC Maasdijk [1]	5,00	-17,10	-19,29	-26,94	-16,44
530_A	Maasdijk 111 2676AD Maasdijk [1]	1,50	-21,85	-24,04	-31,69	-21,19
530_B	Maasdijk 111 2676AD Maasdijk [1]	5,00	-17,79	-19,98	-27,63	-17,13
531_A	Maasdijk 113 2676AD Maasdijk [1]	1,50	-20,90	-23,09	-30,74	-20,24
531_B	Maasdijk 113 2676AD Maasdijk [1]	5,00	-16,54	-18,73	-26,38	-15,88
532_A	Maasdijk 113 2676AD Maasdijk [2]	1,50	-2,66	-4,85	-12,50	-2,00
532_B	Maasdijk 113 2676AD Maasdijk [2]	5,00	-1,25	-3,44	-11,09	-0,59
533_A	Waldeck Pyrmontstraat 8 2676AR Maasdijk [1]	1,50	-23,44	-25,63	-33,28	-22,78
533_B	Waldeck Pyrmontstraat 8 2676AR Maasdijk [1]	5,00	-21,13	-23,32	-30,97	-20,47
534_A	Waldeck Pyrmontstraat 8 2676AR Maasdijk [2]	1,50	-19,55	-21,74	-29,39	-18,89
534_B	Waldeck Pyrmontstraat 8 2676AR Maasdijk [2]	5,00	-15,42	-17,61	-25,27	-14,76
535_A	Prinses Beatrixstraat 5 2676AS Maasdijk [2]	1,50	-19,37	-21,57	-29,22	-18,72
535_B	Prinses Beatrixstraat 5 2676AS Maasdijk [2]	5,00	-16,07	-18,26	-25,91	-15,41
536_A	Oranjewerf 70 2676TC Maasdijk [1]	1,50	-20,65	-22,85	-30,50	-20,00

Alle getoonde dB-waarden zijn A-gewogen

Rapport: Resultatentabel
Model: 2017
LAeq totaalresultaten voor toetspunten
Groep: Weg door Honderdland
Groepsreductie: Nee

Naam Toetspunt	Omschrijving	Hoogte	Dag	Avond	Nacht	Lden
536_B	Oranjewerf 70 2676TC Maasdijk [1]	5,00	-19,07	-21,26	-28,91	-18,41
537_A	Oranjewerf 70 2676TC Maasdijk [2]	1,50	-17,59	-19,78	-27,43	-16,93
537_B	Oranjewerf 70 2676TC Maasdijk [2]	5,00	-15,79	-17,98	-25,63	-15,13
538_A	Prinses Beatrixstraat 7 2676AS Maasdijk [1]	1,50	-19,34	-21,53	-29,18	-18,68
538_B	Prinses Beatrixstraat 7 2676AS Maasdijk [1]	5,00	-15,95	-18,14	-25,79	-15,29
539_A	Prinses Beatrixstraat 3 2676AS Maasdijk [2]	1,50	-18,58	-20,77	-28,42	-17,92
539_B	Prinses Beatrixstraat 3 2676AS Maasdijk [2]	5,00	-15,60	-17,79	-25,44	-14,94
540_A	Prinses Beatrixstraat 1 2676AS Maasdijk [2]	1,50	-18,28	-20,47	-28,12	-17,62
540_B	Prinses Beatrixstraat 1 2676AS Maasdijk [2]	5,00	-15,57	-17,76	-25,41	-14,91
541_A	Waldeck Pyrmontstraat 6 A 2676AR Maasdijk [1]	1,50	-19,51	-21,70	-29,35	-18,85
541_B	Waldeck Pyrmontstraat 6 A 2676AR Maasdijk [1]	5,00	-16,35	-18,54	-26,19	-15,69
542_A	Korte Kruisweg 23 2676XK Maasdijk [3]	1,50	-15,38	-17,57	-25,22	-14,72
542_B	Korte Kruisweg 23 2676XK Maasdijk [3]	5,00	-13,86	-16,05	-23,70	-13,20
543_A	Korte Kruisweg 23 2676XK Maasdijk [4]	1,50	-19,86	-22,05	-29,70	-19,20
543_B	Korte Kruisweg 23 2676XK Maasdijk [4]	5,00	-16,31	-18,50	-26,15	-15,65
544_A	Willem III straat 21 2676AN Maasdijk [1]	1,50	-18,17	-20,36	-28,01	-17,51
544_B	Willem III straat 21 2676AN Maasdijk [1]	5,00	-18,71	-20,90	-28,55	-18,05
544_C	Willem III straat 21 2676AN Maasdijk [1]	8,00	-16,40	-18,59	-26,24	-15,74
545_A	Willem III straat 21 2676AN Maasdijk [2]	1,50	-15,00	-17,19	-24,84	-14,34
545_B	Willem III straat 21 2676AN Maasdijk [2]	5,00	-9,18	-11,37	-19,02	-8,52
545_C	Willem III straat 21 2676AN Maasdijk [2]	8,00	-7,49	-9,68	-17,33	-6,83
546_A	Oranjewerf 14 2676TB Maasdijk [2]	1,50	-17,33	-19,52	-27,17	-16,67
546_B	Oranjewerf 14 2676TB Maasdijk [2]	5,00	-14,11	-16,30	-23,95	-13,45
547_A	Maasdijk 107 2676AC Maasdijk [1]	1,50	-22,31	-24,50	-32,15	-21,65
547_B	Maasdijk 107 2676AC Maasdijk [1]	5,00	-18,20	-20,39	-28,04	-17,54
548_A	Maasdijk 129 2676AD Maasdijk [2]	1,50	-16,41	-18,61	-26,26	-15,76
548_B	Maasdijk 129 2676AD Maasdijk [2]	5,00	-13,18	-15,37	-23,02	-12,52
549_A	Maasdijk 123 2676AD Maasdijk [1]	1,50	-13,43	-15,62	-23,27	-12,77
549_B	Maasdijk 123 2676AD Maasdijk [1]	5,00	-10,83	-13,02	-20,67	-10,17
550_A	Maasdijk 123 2676AD Maasdijk [2]	1,50	-20,77	-22,96	-30,61	-20,11
550_B	Maasdijk 123 2676AD Maasdijk [2]	5,00	-16,05	-18,24	-25,89	-15,39
551_A	Maasdijk 78 2676AG Maasdijk [1]	1,50	-24,35	-26,54	-34,19	-23,69
551_B	Maasdijk 78 2676AG Maasdijk [1]	5,00	-21,85	-24,04	-31,69	-21,19
552_A	Maasdijk 78 2676AG Maasdijk [2]	1,50	-28,67	-30,86	-38,51	-28,01
552_B	Maasdijk 78 2676AG Maasdijk [2]	5,00	-22,65	-24,84	-32,49	-21,99
553_A	Maasdijk 78 2676AG Maasdijk [3]	1,50	-20,15	-22,34	-29,99	-19,49
553_B	Maasdijk 78 2676AG Maasdijk [3]	5,00	-16,15	-18,34	-25,99	-15,49
554_A	Maasdijk 80 2676AG Maasdijk [1]	1,50	-19,86	-22,05	-29,70	-19,20
554_B	Maasdijk 80 2676AG Maasdijk [1]	5,00	-16,50	-18,69	-26,34	-15,84
555_A	Maasdijk 80 2676AG Maasdijk [2]	1,50	-20,30	-22,49	-30,14	-19,64
555_B	Maasdijk 80 2676AG Maasdijk [2]	5,00	-15,25	-17,44	-25,09	-14,59
556_A	Maasdijk 80 2676AG Maasdijk [9]	1,50	-24,20	-26,39	-34,04	-23,54
556_B	Maasdijk 80 2676AG Maasdijk [9]	5,00	-22,00	-24,19	-31,84	-21,34
557_A	Maasdijk 41 A 2676AB Maasdijk [1]	1,50	-11,08	-13,27	-20,92	-10,42
557_B	Maasdijk 41 A 2676AB Maasdijk [1]	5,00	-10,30	-12,49	-20,14	-9,64
557_C	Maasdijk 41 A 2676AB Maasdijk [1]	8,00	-9,34	-11,53	-19,18	-8,68
558_A	Maasdijk 41 A 2676AB Maasdijk [2]	1,50	-8,73	-10,92	-18,57	-8,07
558_B	Maasdijk 41 A 2676AB Maasdijk [2]	5,00	-7,90	-10,09	-17,74	-7,24
558_C	Maasdijk 41 A 2676AB Maasdijk [2]	8,00	-7,32	-9,51	-17,16	-6,66
559_A	Maasdijk 41 A 2676AB Maasdijk [3]	1,50	-29,05	-31,24	-38,89	-28,39
559_B	Maasdijk 41 A 2676AB Maasdijk [3]	5,00	-23,35	-25,54	-33,19	-22,69
559_C	Maasdijk 41 A 2676AB Maasdijk [3]	8,00	-27,46	-29,65	-37,30	-26,80
560_A	Maasdijk 41 2676AB Maasdijk [1]	1,50	-27,66	-29,85	-37,50	-27,00
560_B	Maasdijk 41 2676AB Maasdijk [1]	5,00	-22,02	-24,21	-31,86	-21,36
560_C	Maasdijk 41 2676AB Maasdijk [1]	8,00	-24,50	-26,69	-34,34	-23,84
561_A	Maasdijk 41 2676AB Maasdijk [2]	1,50	-17,88	-20,07	-27,72	-17,22
561_B	Maasdijk 41 2676AB Maasdijk [2]	5,00	-10,82	-13,01	-20,66	-10,16
562_A	Maasdijk 41 2676AB Maasdijk [3]	1,50	-11,52	-13,71	-21,36	-10,86
562_B	Maasdijk 41 2676AB Maasdijk [3]	5,00	-10,71	-12,90	-20,55	-10,05

Alle getoonde dB-waarden zijn A-gewogen

Rapport: Resultatentabel
Model: 2017
LAeq totaalresultaten voor toetspunten
Groep: Weg door Honderdland
Groepsreductie: Nee

Naam Toetspunt	Omschrijving	Hoogte	Dag	Avond	Nacht	Lden
562_C	Maasdijk 41 2676AB Maasdijk [3]	8,00	-9,72	-11,91	-19,57	-9,06
563_A	Willem III straat 22 2676AN Maasdijk [1]	1,50	-15,88	-18,07	-25,72	-15,22
563_B	Willem III straat 22 2676AN Maasdijk [1]	5,00	-12,49	-14,68	-22,33	-11,83
563_C	Willem III straat 22 2676AN Maasdijk [1]	8,00	-8,91	-11,10	-18,75	-8,25
564_A	Willem III straat 22 2676AN Maasdijk [4]	1,50	-17,14	-19,33	-26,98	-16,48
564_B	Willem III straat 22 2676AN Maasdijk [4]	5,00	-14,06	-16,25	-23,90	-13,40
564_C	Willem III straat 22 2676AN Maasdijk [4]	8,00	-9,27	-11,46	-19,11	-8,61
565_A	Willem III straat 22 2676AN Maasdijk [5]	1,50	-18,53	-20,72	-28,37	-17,87
565_B	Willem III straat 22 2676AN Maasdijk [5]	5,00	-18,32	-20,51	-28,16	-17,66
565_C	Willem III straat 22 2676AN Maasdijk [5]	8,00	-15,78	-17,97	-25,62	-15,12
566_A	Trompstraat 22 2676XJ Maasdijk [3]	1,50	-17,55	-19,74	-27,39	-16,89
566_B	Trompstraat 22 2676XJ Maasdijk [3]	5,00	-16,52	-18,72	-26,37	-15,87
567_A	Korte Kruisweg 17 2676XK Maasdijk [1]	1,50	-15,49	-17,68	-25,33	-14,83
567_B	Korte Kruisweg 17 2676XK Maasdijk [1]	5,00	-13,60	-15,79	-23,44	-12,94
568_A	Korte Kruisweg 17 2676XK Maasdijk [2]	1,50	-16,80	-18,99	-26,64	-16,14
568_B	Korte Kruisweg 17 2676XK Maasdijk [2]	5,00	-14,16	-16,35	-24,00	-13,50
569_A	Maasdijk 139 2676AD Maasdijk [4]	1,50	-13,35	-15,54	-23,19	-12,69
569_B	Maasdijk 139 2676AD Maasdijk [4]	5,00	-8,17	-10,36	-18,01	-7,51
570_A	Maasdijk 45 2676AB Maasdijk [1]	1,50	-25,69	-27,88	-35,53	-25,03
570_B	Maasdijk 45 2676AB Maasdijk [1]	5,00	-22,87	-25,06	-32,71	-22,21
570_C	Maasdijk 45 2676AB Maasdijk [1]	8,00	-17,63	-19,82	-27,47	-16,97
571_A	Maasdijk 45 2676AB Maasdijk [2]	1,50	-30,25	-32,44	-40,09	-29,59
571_B	Maasdijk 45 2676AB Maasdijk [2]	5,00	-25,94	-28,13	-35,78	-25,28
571_C	Maasdijk 45 2676AB Maasdijk [2]	8,00	-26,25	-28,44	-36,09	-25,59
572_A	Maasdijk 43 2676AB Maasdijk [1]	1,50	-30,62	-32,81	-40,46	-29,96
572_B	Maasdijk 43 2676AB Maasdijk [1]	5,00	-26,05	-28,24	-35,89	-25,39
572_C	Maasdijk 43 2676AB Maasdijk [1]	8,00	-26,32	-28,51	-36,16	-25,66
573_A	Maasdijk 43 2676AB Maasdijk [2]	1,50	-30,24	-32,43	-40,08	-29,58
573_B	Maasdijk 43 2676AB Maasdijk [2]	5,00	-22,16	-24,35	-32,00	-21,50
573_C	Maasdijk 43 2676AB Maasdijk [2]	8,00	-28,28	-30,47	-38,12	-27,62
574_A	Maasdijk 43 2676AB Maasdijk [3]	1,50	-19,44	-21,63	-29,28	-18,78
574_B	Maasdijk 43 2676AB Maasdijk [3]	5,00	-14,74	-16,93	-24,58	-14,08
574_C	Maasdijk 43 2676AB Maasdijk [3]	8,00	-13,74	-15,93	-23,58	-13,08
575_A	Oranjewerf 66 2676TB Maasdijk [2]	1,50	-22,30	-24,49	-32,14	-21,64
575_B	Oranjewerf 66 2676TB Maasdijk [2]	5,00	-20,37	-22,56	-30,21	-19,71
576_A	Waldeck Pyrmontstraat 11 2676AP Maasdijk [1]	1,50	-21,29	-23,48	-31,13	-20,63
576_B	Waldeck Pyrmontstraat 11 2676AP Maasdijk [1]	5,00	-16,83	-19,02	-26,67	-16,17
577_A	Waldeck Pyrmontstraat 11 2676AP Maasdijk [3]	1,50	-22,71	-24,90	-32,55	-22,05
577_B	Waldeck Pyrmontstraat 11 2676AP Maasdijk [3]	5,00	-20,40	-22,59	-30,24	-19,74
578_A	Waldeck Pyrmontstraat 11 2676AP Maasdijk [4]	1,50	-21,63	-23,82	-31,47	-20,97
578_B	Waldeck Pyrmontstraat 11 2676AP Maasdijk [4]	5,00	-17,91	-20,10	-27,75	-17,25
579_A	Oranjewerf 62 2676TB Maasdijk [1]	1,50	-20,33	-22,52	-30,17	-19,67
579_B	Oranjewerf 62 2676TB Maasdijk [1]	5,00	-18,89	-21,08	-28,73	-18,23
580_A	Willem III straat 25 2676AN Maasdijk [1]	1,50	-17,94	-20,13	-27,78	-17,28
580_B	Willem III straat 25 2676AN Maasdijk [1]	5,00	-14,30	-16,49	-24,14	-13,64
581_A	Trompstraat 20 2676XJ Maasdijk [1]	1,50	-17,43	-19,62	-27,27	-16,77
581_B	Trompstraat 20 2676XJ Maasdijk [1]	5,00	-16,63	-18,82	-26,47	-15,97
582_A	Waldeck Pyrmontstraat 9 2676AP Maasdijk [1]	1,50	-24,49	-26,68	-34,33	-23,83
582_B	Waldeck Pyrmontstraat 9 2676AP Maasdijk [1]	5,00	-20,51	-22,70	-30,35	-19,85
583_A	Oranjewerf 60 2676TB Maasdijk [1]	1,50	-20,58	-22,78	-30,43	-19,93
583_B	Oranjewerf 60 2676TB Maasdijk [1]	5,00	-18,52	-20,71	-28,36	-17,86
584_A	Waldeck Pyrmontstraat 7 2676AP Maasdijk [1]	1,50	-20,95	-23,14	-30,79	-20,29
584_B	Waldeck Pyrmontstraat 7 2676AP Maasdijk [1]	5,00	-16,92	-19,11	-26,76	-16,26
585_A	Oranjewerf 58 2676TB Maasdijk [1]	1,50	-21,45	-23,64	-31,29	-20,79
585_B	Oranjewerf 58 2676TB Maasdijk [1]	5,00	-18,88	-21,07	-28,72	-18,22
586_A	Trompstraat 14 2676XJ Maasdijk [1]	1,50	-17,45	-19,64	-27,29	-16,79
586_B	Trompstraat 14 2676XJ Maasdijk [1]	5,00	-16,40	-18,59	-26,24	-15,74
587_A	Willem III straat 7 2676AM Maasdijk [1]	1,50	-19,10	-21,29	-28,94	-18,44
587_B	Willem III straat 7 2676AM Maasdijk [1]	5,00	-16,44	-18,63	-26,28	-15,78

Alle getoonde dB-waarden zijn A-gewogen

Rapport: Resultatentabel
Model: 2017
LAeq totaalresultaten voor toetspunten
Groep: Weg door Honderdland
Groepsreductie: Nee

Naam Toetspunt	Omschrijving	Hoogte	Dag	Avond	Nacht	Lden
588_A	Willem III straat 7 2676AM Maasdijk [2]	1,50	-19,01	-21,20	-28,85	-18,35
588_B	Willem III straat 7 2676AM Maasdijk [2]	5,00	-14,89	-17,08	-24,73	-14,23
589_A	Willem III straat 7 2676AM Maasdijk [4]	1,50	-20,97	-23,16	-30,81	-20,31
589_B	Willem III straat 7 2676AM Maasdijk [4]	5,00	-18,70	-20,89	-28,54	-18,04
590_A	Willem III straat 6 2676AM Maasdijk [1]	1,50	-19,29	-21,48	-29,13	-18,63
590_B	Willem III straat 6 2676AM Maasdijk [1]	5,00	-16,54	-18,73	-26,38	-15,88
591_A	Oranjewerf 54 2676TB Maasdijk [1]	1,50	-23,08	-25,27	-32,92	-22,42
591_B	Oranjewerf 54 2676TB Maasdijk [1]	5,00	-19,87	-22,06	-29,71	-19,21
592_A	Oranjewerf 52 2676TB Maasdijk [1]	1,50	-22,10	-24,29	-31,94	-21,44
592_B	Oranjewerf 52 2676TB Maasdijk [1]	5,00	-19,76	-21,95	-29,60	-19,10
593_A	Trompstraat 12 2676XJ Maasdijk [1]	1,50	-18,50	-20,70	-28,35	-17,85
593_B	Trompstraat 12 2676XJ Maasdijk [1]	5,00	-17,65	-19,84	-27,49	-16,99
594_A	Trompstraat 10 2676XJ Maasdijk [1]	1,50	-18,83	-21,02	-28,67	-18,17
594_B	Trompstraat 10 2676XJ Maasdijk [1]	5,00	-13,93	-16,12	-23,77	-13,27
597_A	Oranjewerf 90 2676TC Maasdijk [3]	1,50	-20,43	-22,62	-30,27	-19,77
597_B	Oranjewerf 90 2676TC Maasdijk [3]	5,00	-18,00	-20,19	-27,84	-17,34
598_A	Oranjewerf 90 2676TC Maasdijk [6]	1,50	-19,26	-21,45	-29,10	-18,60
598_B	Oranjewerf 90 2676TC Maasdijk [6]	5,00	-15,89	-18,08	-25,73	-15,23
599_A	Oranjewerf 90 2676TC Maasdijk [15]	1,50	-23,10	-25,29	-32,94	-22,44
599_B	Oranjewerf 90 2676TC Maasdijk [15]	5,00	-21,51	-23,70	-31,35	-20,85
600_A	Oudecampsweg 30 A 2678KP De Lier [1]	1,50	-28,38	-30,58	-38,23	-27,73
600_B	Oudecampsweg 30 A 2678KP De Lier [1]	5,00	-24,91	-27,10	-34,76	-24,25
601_A	Hooflaan 17 2678KM De Lier [2]	1,50	-27,76	-29,95	-37,60	-27,10
601_B	Hooflaan 17 2678KM De Lier [2]	5,00	-21,93	-24,12	-31,77	-21,27
602_A	Hooflaan 21 2678KM De Lier [2]	1,50	-24,04	-26,23	-33,88	-23,38
602_B	Hooflaan 21 2678KM De Lier [2]	5,00	-22,43	-24,62	-32,27	-21,77
603_A	Oudecampsweg 26 2678KP De Lier [2]	1,50	-27,01	-29,20	-36,85	-26,35
603_B	Oudecampsweg 26 2678KP De Lier [2]	5,00	-24,05	-26,24	-33,89	-23,39
604_A	Oudecampsweg 26 2678KP De Lier [4]	1,50	-25,91	-28,10	-35,75	-25,25
604_B	Oudecampsweg 26 2678KP De Lier [4]	5,00	-24,50	-26,69	-34,34	-23,84
605_A	Hooflaan 15 2678KM De Lier [4]	1,50	-26,25	-28,44	-36,09	-25,59
605_B	Hooflaan 15 2678KM De Lier [4]	5,00	-20,08	-22,27	-29,92	-19,42
606_A	Hooflaan 16 2678KM De Lier [2]	1,50	-24,63	-26,82	-34,47	-23,97
606_B	Hooflaan 16 2678KM De Lier [2]	5,00	-22,68	-24,87	-32,52	-22,02
607_A	Oudecampsweg 24 2678KP De Lier [8]	1,50	-25,64	-27,83	-35,48	-24,98
607_B	Oudecampsweg 24 2678KP De Lier [8]	5,00	-22,14	-24,33	-31,98	-21,48
608_A	Oudecampsweg 24 A 2678KP De Lier [5]	1,50	-27,56	-29,75	-37,40	-26,90
608_B	Oudecampsweg 24 A 2678KP De Lier [5]	5,00	-24,79	-26,98	-34,63	-24,13
609_A	Oudecampsweg 28 2678KP De Lier [2]	1,50	-27,06	-29,25	-36,91	-26,40
609_B	Oudecampsweg 28 2678KP De Lier [2]	5,00	-24,48	-26,67	-34,32	-23,82
610_A	Oudecampsweg 28 2678KP De Lier [3]	1,50	-26,31	-28,50	-36,15	-25,65
610_B	Oudecampsweg 28 2678KP De Lier [3]	5,00	-24,44	-26,63	-34,28	-23,78
611_A	Oudecampsweg 35 D 2678NN De Lier [13]	1,50	-27,80	-29,99	-37,64	-27,14
611_B	Oudecampsweg 35 D 2678NN De Lier [13]	5,00	-26,08	-28,27	-35,92	-25,42
612_A	Oudecampsweg 35 D 2678NN De Lier [14]	1,50	-26,78	-28,97	-36,62	-26,12
612_B	Oudecampsweg 35 D 2678NN De Lier [14]	5,00	-24,68	-26,87	-34,52	-24,02
613_A	Laan van Poot 6 2678LG De Lier [3]	1,50	-26,02	-28,21	-35,86	-25,36
613_B	Laan van Poot 6 2678LG De Lier [3]	5,00	-18,14	-20,33	-27,98	-17,48
614_A	Laan van Binnendijk 11 2678KL De Lier [3]	1,50	-22,98	-25,17	-32,82	-22,32
614_B	Laan van Binnendijk 11 2678KL De Lier [3]	5,00	-17,32	-19,51	-27,16	-16,66
615_A	Laan van Binnendijk 9 2678KL De Lier [1]	1,50	-24,59	-26,78	-34,43	-23,93
615_B	Laan van Binnendijk 9 2678KL De Lier [1]	5,00	-18,67	-20,86	-28,51	-18,01
616_A	Laan van Binnendijk 8 2678KL De Lier [8]	1,50	-27,76	-29,95	-37,60	-27,10
616_B	Laan van Binnendijk 8 2678KL De Lier [8]	5,00	-24,68	-26,87	-34,52	-24,02
617_A	Laan van Binnendijk 6 2678KL De Lier [1]	1,50	-27,77	-29,96	-37,61	-27,11
617_B	Laan van Binnendijk 6 2678KL De Lier [1]	5,00	-22,59	-24,78	-32,43	-21,93
618_A	Laan van Binnendijk 3 2678KL De Lier [4]	1,50	-22,96	-25,15	-32,80	-22,30
618_B	Laan van Binnendijk 3 2678KL De Lier [4]	5,00	-17,30	-19,49	-27,14	-16,64
619_A	Laan van Binnendijk 7 A 2678KL De Lier [9]	1,50	-25,86	-28,05	-35,70	-25,20

Alle getoonde dB-waarden zijn A-gewogen

Rapport: Resultatentabel
Model: 2017
LAeq totaalresultaten voor toetspunten
Groep: Weg door Honderdland
Groepsreductie: Nee

Naam Toetspunt	Omschrijving	Hoogte	Dag	Avond	Nacht	Lden
619_B	Laan van Binnendijk 7 A 2678KL De Lier [9]	5,00	-20,44	-22,63	-30,28	-19,78
620_A	Hooflaan 19 2678KM De Lier [2]	1,50	-23,79	-25,98	-33,63	-23,13
620_B	Hooflaan 19 2678KM De Lier [2]	5,00	-20,37	-22,56	-30,21	-19,71
621_A	Oudecampsweg 22 A 2678KP De Lier [3]	1,50	-25,85	-28,04	-35,69	-25,19
621_B	Oudecampsweg 22 A 2678KP De Lier [3]	5,00	-24,46	-26,65	-34,30	-23,80
622_A	Laan van Binnendijk 7 2678KL De Lier [1]	1,50	-27,43	-29,62	-37,27	-26,77
622_B	Laan van Binnendijk 7 2678KL De Lier [1]	5,00	-26,08	-28,27	-35,92	-25,42
623_A	Oudecampsweg 35 F 2678NN De Lier [5]	1,50	-27,03	-29,22	-36,87	-26,37
623_B	Oudecampsweg 35 F 2678NN De Lier [5]	5,00	-24,96	-27,15	-34,80	-24,30
624_A	Trompstraat 5 2676XH Maasdijk [27]	1,50	-18,21	-20,40	-28,05	-17,55
624_B	Trompstraat 5 2676XH Maasdijk [27]	5,00	-14,96	-17,15	-24,80	-14,30
625_A	Trompstraat 5 2676XH Maasdijk [28]	1,50	-15,73	-17,92	-25,57	-15,07
625_B	Trompstraat 5 2676XH Maasdijk [28]	5,00	-11,60	-13,79	-21,44	-10,94
626_A	Trompstraat 5 2676XH Maasdijk [29]	1,50	-16,76	-18,95	-26,60	-16,10
626_B	Trompstraat 5 2676XH Maasdijk [29]	5,00	-13,50	-15,69	-23,34	-12,84
627_A	Kleine Hei 5 2676AJ Maasdijk [1]	1,50	-8,67	-10,86	-18,51	-8,01
627_B	Kleine Hei 5 2676AJ Maasdijk [1]	5,00	-5,78	-7,97	-15,62	-5,12
627_C	Kleine Hei 5 2676AJ Maasdijk [1]	8,00	-5,09	-7,28	-14,93	-4,43
628_A	Kleine Hei 5 2676AJ Maasdijk [4]	1,50	-13,57	-15,76	-23,41	-12,91
628_B	Kleine Hei 5 2676AJ Maasdijk [4]	5,00	-8,77	-10,96	-18,61	-8,11
628_C	Kleine Hei 5 2676AJ Maasdijk [4]	8,00	-8,22	-10,41	-18,06	-7,56
629_A	Kleine Hei 5 2676AJ Maasdijk [7]	1,50	-28,67	-30,86	-38,51	-28,01
629_B	Kleine Hei 5 2676AJ Maasdijk [7]	5,00	-25,25	-27,44	-35,09	-24,59
629_C	Kleine Hei 5 2676AJ Maasdijk [7]	8,00	-24,92	-27,11	-34,76	-24,26
630_A	Kleine Hei 5 2676AJ Maasdijk [9]	1,50	-16,24	-18,43	-26,08	-15,58
630_B	Kleine Hei 5 2676AJ Maasdijk [9]	5,00	-11,89	-14,08	-21,73	-11,23
630_C	Kleine Hei 5 2676AJ Maasdijk [9]	8,00	-10,73	-12,92	-20,57	-10,07
631_A	Verkadestraat 3 2676AL Maasdijk [1]	1,50	-14,34	-16,53	-24,18	-13,68
631_B	Verkadestraat 3 2676AL Maasdijk [1]	5,00	-14,04	-16,23	-23,88	-13,38
631_C	Verkadestraat 3 2676AL Maasdijk [1]	8,00	-13,75	-15,94	-23,59	-13,09
632_A	Maasdijk 107 2676AC Maasdijk [2]	1,50	-4,14	-6,33	-13,98	-3,48
632_B	Maasdijk 107 2676AC Maasdijk [2]	5,00	-3,37	-5,56	-13,21	-2,71
633_A	Maasdijk 109 2676AC Maasdijk [2]	1,50	-7,03	-9,22	-16,87	-6,37
633_B	Maasdijk 109 2676AC Maasdijk [2]	5,00	-2,25	-4,44	-12,09	-1,59
634_A	Maasdijk 111 2676AD Maasdijk [2]	1,50	-3,66	-5,85	-13,50	-3,00
634_B	Maasdijk 111 2676AD Maasdijk [2]	5,00	-1,43	-3,62	-11,27	-0,77
635_A	Maasdijk 115 2676AD Maasdijk [2]	1,50	-3,00	-5,19	-12,84	-2,34
635_B	Maasdijk 115 2676AD Maasdijk [2]	5,00	-1,60	-3,79	-11,44	-0,94
636_A	Maasdijk 117 2676AD Maasdijk [2]	1,50	-7,66	-9,85	-17,50	-7,00
636_B	Maasdijk 117 2676AD Maasdijk [2]	5,00	-6,03	-8,22	-15,87	-5,37
637_A	Maasdijk 37 2676AA Maasdijk [2]	1,50	-17,15	-19,34	-26,99	-16,49
637_B	Maasdijk 37 2676AA Maasdijk [2]	5,00	-14,83	-17,02	-24,67	-14,17
637_C	Maasdijk 37 2676AA Maasdijk [2]	8,00	-13,48	-15,67	-23,32	-12,82
638_A	Oranjesluisweg 26	1,50	-21,83	-24,02	-31,67	-21,17
638_B	Oranjesluisweg 26	5,00	-19,11	-21,30	-28,95	-18,45
639_A	Blauwhek 29	1,50	-22,29	-24,48	-32,13	-21,63
639_B	Blauwhek 29	5,00	-16,05	-18,24	-25,89	-15,39
639_C	Blauwhek 29	8,00	-15,36	-17,55	-25,20	-14,70
640_A	Kleine Hei 2	1,50	-10,24	-12,44	-20,09	-9,59
640_B	Kleine Hei 2	5,00	-7,87	-10,06	-17,71	-7,21
640_C	Kleine Hei 2	8,00	-6,48	-8,67	-16,32	-5,82
641_A	Maasdijk 27 (nieuwe woning)	1,50	-21,94	-24,13	-31,78	-21,28
641_B	Maasdijk 27 (nieuwe woning)	5,00	-16,16	-18,35	-26,00	-15,50
641_C	Maasdijk 27 (nieuwe woning)	8,00	-11,46	-13,65	-21,30	-10,80
642_A	Maasdijk 27 (nieuwe woning)	1,50	-20,14	-22,33	-29,99	-19,48
642_B	Maasdijk 27 (nieuwe woning)	5,00	-15,99	-18,18	-25,83	-15,33
642_C	Maasdijk 27 (nieuwe woning)	8,00	-15,88	-18,07	-25,72	-15,22
643_A	Maasdijk 33a	1,50	-24,16	-26,36	-34,01	-23,51
643_B	Maasdijk 33a	5,00	-19,74	-21,93	-29,58	-19,08

Alle getoonde dB-waarden zijn A-gewogen

Rapport: Resultatentabel
Model: 2017
LAeq totaalresultaten voor toetspunten
Groep: Weg door Honderdland
Groepsreductie: Nee

Naam Toetspunt	Omschrijving	Hoogte	Dag	Avond	Nacht	Lden
643_C	Maasdijk 33a	8,00	-14,67	-16,86	-24,51	-14,01
644_A	Maasdijk 33a	1,50	-19,66	-21,85	-29,50	-19,00
644_B	Maasdijk 33a	5,00	-18,52	-20,71	-28,36	-17,86
644_C	Maasdijk 33a	8,00	-16,77	-18,96	-26,61	-16,11
645_A	Maasdijk 37a	1,50	-21,58	-23,77	-31,42	-20,92
645_B	Maasdijk 37a	5,00	-19,01	-21,20	-28,85	-18,35
645_C	Maasdijk 37a	8,00	-18,26	-20,45	-28,10	-17,60
646_A	Maasdijk 37a	1,50	-15,94	-18,13	-25,78	-15,28
646_B	Maasdijk 37a	5,00	-7,49	-9,68	-17,33	-6,83
646_C	Maasdijk 37a	8,00	-6,82	-9,01	-16,66	-6,16
647_A	Maasdijk 39a	1,50	-26,07	-28,26	-35,91	-25,41
647_B	Maasdijk 39a	5,00	-19,69	-21,88	-29,53	-19,03
647_C	Maasdijk 39a	8,00	-19,46	-21,65	-29,30	-18,80
648_A	Maasdijk 39a	1,50	-9,84	-12,03	-19,68	-9,18
648_B	Maasdijk 39a	5,00	-8,69	-10,88	-18,53	-8,03
648_C	Maasdijk 39a	8,00	-8,07	-10,26	-17,91	-7,41
649_A	Kleine Hei	1,50	-25,57	-27,76	-35,41	-24,91
649_B	Kleine Hei	5,00	-21,60	-23,79	-31,44	-20,94
649_C	Kleine Hei	8,00	-21,01	-23,20	-30,86	-20,35
650_A	Kleine Hei	1,50	-10,57	-12,76	-20,41	-9,91
650_B	Kleine Hei	5,00	-8,78	-10,97	-18,62	-8,12
650_C	Kleine Hei	8,00	-6,14	-8,33	-15,98	-5,48
651_A	Maasdijk 37	1,50	-23,11	-25,30	-32,95	-22,45
651_B	Maasdijk 37	5,00	-18,49	-20,68	-28,33	-17,83
651_C	Maasdijk 37	8,00	-15,87	-18,06	-25,71	-15,21
652_A	Verkadestraat 22 2676AL Maasdijk [2]	1,50	8,57	6,38	-1,27	9,23
652_B	Verkadestraat 22 2676AL Maasdijk [2]	5,00	10,51	8,32	0,67	11,17
653_A	Verkadestraat 14 2676AL Maasdijk [1]	1,50	-13,71	-15,90	-23,55	-13,05
653_B	Verkadestraat 14 2676AL Maasdijk [1]	5,00	-10,17	-12,36	-20,01	-9,51
654_A	Verkadestraat 10 2676AL Maasdijk [1]	1,50	0,23	-1,96	-9,61	0,89
654_B	Verkadestraat 10 2676AL Maasdijk [1]	5,00	2,19	0,00	-7,65	2,85
655_A	Verkadestraat 13 2676AL Maasdijk [1]	1,50	-14,58	-16,77	-24,42	-13,92
655_B	Verkadestraat 13 2676AL Maasdijk [1]	5,00	-9,24	-11,43	-19,08	-8,58
656_A	Verkadestraat 17 2676AL Maasdijk [1]	1,50	-13,48	-15,67	-23,32	-12,82
656_B	Verkadestraat 17 2676AL Maasdijk [1]	5,00	-7,78	-9,97	-17,62	-7,12
657_A	Verkadestraat 23 2676AL Maasdijk [1]	1,50	-11,74	-13,94	-21,59	-11,09
657_B	Verkadestraat 23 2676AL Maasdijk [1]	5,00	-5,49	-7,68	-15,33	-4,83
658_A	Kleine Hei 3 2676AJ Maasdijk [1]	1,50	-26,48	-28,67	-36,32	-25,82
658_B	Kleine Hei 3 2676AJ Maasdijk [1]	5,00	-23,21	-25,40	-33,05	-22,55
658_C	Kleine Hei 3 2676AJ Maasdijk [1]	8,00	-23,29	-25,48	-33,14	-22,63
659_A	Maasdijk 68 2676AG Maasdijk [2]	1,50	-21,55	-23,74	-31,39	-20,89
659_B	Maasdijk 68 2676AG Maasdijk [2]	5,00	-17,29	-19,48	-27,13	-16,63
660_A	Laan van Vijverberg 23	1,50	-27,96	-30,15	-37,80	-27,30
660_B	Laan van Vijverberg 23	5,00	-26,60	-28,79	-36,44	-25,94
661_A	Laan van Binnendijk 5	1,50	-27,45	-29,64	-37,29	-26,79
661_B	Laan van Binnendijk 5	5,00	-23,76	-25,95	-33,60	-23,10
662_A	Laan van Binnendijk 13	1,50	-27,29	-29,48	-37,13	-26,63
662_B	Laan van Binnendijk 13	5,00	-22,86	-25,05	-32,70	-22,20
663_A	Oranjesluisweg 7	1,50	-24,66	-26,85	-34,50	-24,00
663_B	Oranjesluisweg 7	5,00	-17,64	-19,83	-27,48	-16,98
664_A	Oranjesluisweg 3	1,50	-32,79	-34,98	-42,63	-32,13
664_B	Oranjesluisweg 3	5,00	-25,63	-27,82	-35,47	-24,97
665_A	Maasdijk 35a	1,50	-16,04	-18,23	-25,88	-15,38
665_B	Maasdijk 35a	5,00	-15,46	-17,65	-25,30	-14,80
665_C	Maasdijk 35a	8,00	-16,15	-18,34	-25,99	-15,49
666_A	Maasdijk 35a	1,50	-19,90	-22,09	-29,74	-19,24
666_B	Maasdijk 35a	5,00	-7,34	-9,53	-17,18	-6,68
666_C	Maasdijk 35a	8,00	-6,81	-9,00	-16,65	-6,15
667_A	Maasdijk 35a	1,50	-21,19	-23,38	-31,03	-20,53

Alle getoonde dB-waarden zijn A-gewogen

Rapport: Resultatentabel
Model: 2017
LAeq totaalresultaten voor toetspunten
Groep: Weg door Honderdland
Groepsreductie: Nee

Naam Toetspunt	Omschrijving	Hoogte	Dag	Avond	Nacht	Lden
667_B	Maasdijk 35a	5,00	-19,08	-21,27	-28,92	-18,42
667_C	Maasdijk 35a	8,00	-16,23	-18,42	-26,07	-15,57
668_A	Maasdijk 35a	1,50	-9,48	-11,67	-19,33	-8,82
668_B	Maasdijk 35a	5,00	-7,96	-10,15	-17,80	-7,30
668_C	Maasdijk 35a	8,00	-7,05	-9,24	-16,89	-6,39
669_A	Willem III straat 25 2676AN Maasdijk [1]	1,50	-16,49	-18,68	-26,33	-15,83
669_B	Willem III straat 25 2676AN Maasdijk [1]	5,00	-13,09	-15,28	-22,93	-12,43
670_A	Willem III straat 9	1,50	-18,81	-21,00	-28,65	-18,15
670_B	Willem III straat 9	5,00	-15,70	-17,89	-25,54	-15,04
671_A	Willem III straat 9	1,50	-23,69	-25,88	-33,53	-23,03
671_B	Willem III straat 9	5,00	-21,72	-23,91	-31,56	-21,06
672_A	Willem III straat 9	1,50	-25,40	-27,59	-35,24	-24,74
672_B	Willem III straat 9	5,00	-21,71	-23,90	-31,55	-21,05
673_A	Willem III straat 9	1,50	-16,71	-18,90	-26,55	-16,05
673_B	Willem III straat 9	5,00	-14,15	-16,34	-23,99	-13,49
674_A	Pettendijk 1	1,50	-33,86	-36,05	-43,70	-33,20
674_B	Pettendijk 1	5,00	-30,28	-32,47	-40,12	-29,62
675_A	Waldeck Pyrmontstraat 3 2676AP Maasdijk [1]	5,00	-21,88	-24,07	-31,72	-21,22
676_A	Waldeck Pyrmontstraat 5 2676AP Maasdijk [1]	1,50	-21,98	-24,17	-31,82	-21,32
676_B	Waldeck Pyrmontstraat 5 2676AP Maasdijk [1]	5,00	-19,37	-21,56	-29,21	-18,71
677_A	Waldeck Pyrmontstraat 7 2676AP Maasdijk [1]	1,50	-22,27	-24,46	-32,11	-21,61
677_B	Waldeck Pyrmontstraat 7 2676AP Maasdijk [1]	5,00	-18,90	-21,09	-28,74	-18,24
678_A	Waldeck Pyrmontstraat 3 2676AP Maasdijk [1]	5,00	-16,41	-18,60	-26,25	-15,75
679_A	Nieuw	1,50	-20,08	-22,27	-29,92	-19,42
679_B	Nieuw	5,00	-17,75	-19,94	-27,59	-17,09
679_C	Nieuw	8,00	-20,31	-22,50	-30,15	-19,65
680_A	Nieuw	1,50	-22,23	-24,42	-32,07	-21,57
680_B	Nieuw	5,00	-16,96	-19,15	-26,80	-16,30
680_C	Nieuw	8,00	-16,27	-18,46	-26,11	-15,61
681_A	Korte Kruisweg 1 2676XK Maasdijk [5]	5,00	-13,46	-15,65	-23,30	-12,80
682_A	Korte Kruisweg 1 2676XK Maasdijk [5]	5,00	-10,03	-12,22	-19,87	-9,37

Alle getoonde dB-waarden zijn A-gewogen

Rapport: Resultatentabel
Model: 2030 Referentie
LAeq totaalresultaten voor toetspunten
Groep: Galgeweg
Groepsreductie: Nee

Naam Toetspunt	Omschrijving	Hoogte	Dag	Avond	Nacht	Lden
001_A	Maasdijk 2 2676AE Maasdijk [13]	1,50	6,07	3,26	-3,73	6,58
001_B	Maasdijk 2 2676AE Maasdijk [13]	5,00	9,92	7,23	0,11	10,46
002_A	Groeneweg 177 2691MN 's-Gravenzande [4]	1,50	10,41	7,72	0,61	10,95
002_B	Groeneweg 177 2691MN 's-Gravenzande [4]	5,00	13,47	10,77	3,68	14,01
003_A	Maasdijk 226 2691NZ 's-Gravenzande [1]	1,50	12,19	9,56	2,37	12,74
003_B	Maasdijk 226 2691NZ 's-Gravenzande [1]	5,00	12,26	9,60	2,45	12,81
004_A	Groeneweg 76 2691MR 's-Gravenzande [6]	1,50	5,86	3,11	-3,93	6,39
004_B	Groeneweg 76 2691MR 's-Gravenzande [6]	5,00	6,32	3,62	-3,50	6,85
005_A	Groeneweg 179 2691MN 's-Gravenzande [2]	1,50	5,85	3,04	-3,96	6,36
006_A	Oranjesluisweg 5 2671NB Naaldwijk [1]	1,50	12,18	9,55	2,40	12,74
006_B	Oranjesluisweg 5 2671NB Naaldwijk [1]	5,00	22,51	19,90	12,72	23,07
007_A	Oranjesluisweg 4 2671NB Naaldwijk [1]	1,50	35,59	33,20	25,71	36,18
007_B	Oranjesluisweg 4 2671NB Naaldwijk [1]	5,00	37,57	35,17	27,69	38,16
008_A	Sint Jorispad 38 A 2671NA Naaldwijk [1]	1,50	17,47	14,83	7,68	18,03
008_B	Sint Jorispad 38 A 2671NA Naaldwijk [1]	5,00	19,16	16,53	9,36	19,72
009_A	Oranjesluisweg 16 2671NB Naaldwijk [1]	1,50	19,29	16,71	9,48	19,86
009_B	Oranjesluisweg 16 2671NB Naaldwijk [1]	5,00	22,47	19,92	12,65	23,04
010_A	Oranjesluisweg 6 2671NB Naaldwijk [1]	1,50	23,90	21,47	14,04	24,49
010_B	Oranjesluisweg 6 2671NB Naaldwijk [1]	5,00	25,28	22,81	15,43	25,86
011_A	Oranjesluisweg 14 2671NB Naaldwijk [6]	1,50	18,75	16,15	8,94	19,31
011_B	Oranjesluisweg 14 2671NB Naaldwijk [6]	5,00	23,60	21,04	13,79	24,17
012_A	Oranjesluisweg 2 2671NB Naaldwijk [3]	1,50	44,23	41,83	34,35	44,82
012_B	Oranjesluisweg 2 2671NB Naaldwijk [3]	5,00	46,05	43,64	36,17	46,64
013_A	Galgeweg 86 2671MT Naaldwijk [1]	1,50	51,00	48,47	41,22	51,59
013_B	Galgeweg 86 2671MT Naaldwijk [1]	5,00	52,18	49,63	42,39	52,76
014_A	Galgeweg 51 2671MT Naaldwijk [1]	1,50	55,20	52,66	45,42	55,79
014_B	Galgeweg 51 2671MT Naaldwijk [1]	5,00	55,51	52,96	45,73	56,09
015_A	Oranjesluisweg 13 A 2676NA Maasdijk [1]	1,50	11,33	8,68	1,53	11,88
015_B	Oranjesluisweg 13 A 2676NA Maasdijk [1]	5,00	12,90	10,27	3,08	13,45
016_A	Oranjesluisweg 11 2676NA Maasdijk [1]	1,50	14,20	11,67	4,35	14,77
016_B	Oranjesluisweg 11 2676NA Maasdijk [1]	5,00	16,38	13,85	6,53	16,95
017_A	Blauwhek 5 A 2676NB Maasdijk [1]	1,50	13,25	10,63	3,42	13,80
017_B	Blauwhek 5 A 2676NB Maasdijk [1]	5,00	25,37	22,95	15,50	25,96
018_A	Blauwhek 2 2676NB Maasdijk [6]	1,50	13,84	11,22	4,02	14,39
018_B	Blauwhek 2 2676NB Maasdijk [6]	5,00	8,18	5,61	-1,70	8,73
019_A	Blauwhek 1 2676NB Maasdijk [7]	1,50	16,67	14,13	6,84	17,24
019_B	Blauwhek 1 2676NB Maasdijk [7]	5,00	7,41	4,86	-2,47	7,96
020_A	Oranjesluisweg 24 2691MS 's-Gravenzande [2]	1,50	10,35	7,70	0,55	10,90
020_B	Oranjesluisweg 24 2691MS 's-Gravenzande [2]	5,00	18,87	16,39	9,01	19,45
021_A	Groeneweg 76 A 2691MR 's-Gravenzande [8]	1,50	6,77	4,07	-3,05	7,30
021_B	Groeneweg 76 A 2691MR 's-Gravenzande [8]	5,00	12,14	9,54	2,30	12,69
022_A	Groeneweg 78 2691MR 's-Gravenzande [2]	1,50	9,87	7,25	0,04	10,42
022_B	Groeneweg 78 2691MR 's-Gravenzande [2]	5,00	13,13	10,60	3,29	13,70
023_A	Leeweg 67 2678KE De Lier [3]	1,50	20,10	17,49	10,28	20,66
023_B	Leeweg 67 2678KE De Lier [3]	5,00	24,20	21,60	14,39	24,76
024_A	Leeweg 57 2678KE De Lier [2]	1,50	17,83	15,21	8,03	18,39
024_B	Leeweg 57 2678KE De Lier [2]	5,00	21,89	19,31	12,07	22,45
025_A	Leeweg 61 A 2678KE De Lier [2]	1,50	19,26	16,74	9,42	19,83
025_B	Leeweg 61 A 2678KE De Lier [2]	5,00	22,51	20,01	12,66	23,08
026_A	Leeweg 55 2678KE De Lier [2]	1,50	21,17	18,68	11,32	21,75
026_B	Leeweg 55 2678KE De Lier [2]	5,00	24,86	22,37	15,02	25,44
027_A	Leeweg 59 2678KE De Lier [4]	1,50	17,23	14,61	7,39	17,78
027_B	Leeweg 59 2678KE De Lier [4]	5,00	23,96	21,47	14,12	24,54
028_A	Leeweg 79 2678KE De Lier [1]	1,50	26,59	24,16	16,72	27,18
028_B	Leeweg 79 2678KE De Lier [1]	5,00	28,22	25,78	18,35	28,80
029_A	Leeweg 79 2678KE De Lier [3]	1,50	29,25	26,84	19,38	29,84
029_B	Leeweg 79 2678KE De Lier [3]	5,00	30,64	28,22	20,76	31,23
030_A	Leeweg 79 2678KE De Lier [4]	1,50	32,11	29,71	22,24	32,70
030_B	Leeweg 79 2678KE De Lier [4]	5,00	33,42	31,01	23,55	34,01

Alle getoonde dB-waarden zijn A-gewogen

Rapport: Resultatentabel
Model: 2030 Referentie
LAeq totaalresultaten voor toetspunten
Groep: Galgeweg
Groepsreductie: Nee

Naam Toetspunt	Omschrijving	Hoogte	Dag	Avond	Nacht	Lden
031_A	Sint Jorispad 36 2671NA Naaldwijk [5]	1,50	17,87	15,21	8,07	18,42
031_B	Sint Jorispad 36 2671NA Naaldwijk [5]	5,00	23,39	20,78	13,59	23,95
032_A	Sint Jorispad 38 2671NA Naaldwijk [2]	1,50	16,69	14,09	6,88	17,25
032_B	Sint Jorispad 38 2671NA Naaldwijk [2]	5,00	18,52	15,92	8,72	19,08
033_A	Sint Jorispad 42 2671NA Naaldwijk [3]	1,50	13,65	10,98	3,86	14,20
034_A	Oranjesluisweg 18 2671NB Naaldwijk [5]	1,50	19,51	16,97	9,70	20,09
034_B	Oranjesluisweg 18 2671NB Naaldwijk [5]	5,00	22,46	19,96	12,62	23,04
035_A	Oranjesluisweg 22 2671NB Naaldwijk [1]	1,50	15,50	12,90	5,69	16,06
035_B	Oranjesluisweg 22 2671NB Naaldwijk [1]	5,00	22,29	19,85	12,43	22,88
036_A	Oranjesluisweg 13 2676NA Maasdijk [1]	1,50	7,23	4,49	-2,58	7,76
036_B	Oranjesluisweg 13 2676NA Maasdijk [1]	5,00	11,53	8,84	1,71	12,07
037_A	Blauwhek 5 2676NB Maasdijk [3]	1,50	17,35	14,76	7,52	17,91
037_B	Blauwhek 5 2676NB Maasdijk [3]	5,00	26,66	24,26	16,79	27,25
038_A	Blauwhek 3 2676NB Maasdijk [1]	1,50	17,88	15,33	8,05	18,45
038_B	Blauwhek 3 2676NB Maasdijk [1]	5,00	21,30	18,90	11,42	21,89
039_A	Oranjesluisweg 30 2691MS 's-Gravenzande [1]	1,50	11,75	9,12	1,93	12,30
039_B	Oranjesluisweg 30 2691MS 's-Gravenzande [1]	5,00	21,66	19,21	11,80	22,24
040_A	Oranjesluisweg 28 2691MS 's-Gravenzande [2]	1,50	9,38	6,71	-0,42	9,93
040_B	Oranjesluisweg 28 2691MS 's-Gravenzande [2]	5,00	19,84	17,37	9,98	20,42
041_A	Leeweg 48 2678KH De Lier [1]	1,50	37,21	34,80	27,35	37,81
041_B	Leeweg 48 2678KH De Lier [1]	5,00	38,89	36,47	29,03	39,48
042_A	Leeweg 46 2678KH De Lier [1]	1,50	15,85	13,13	6,06	16,39
042_B	Leeweg 46 2678KH De Lier [1]	5,00	19,71	17,00	9,91	20,25
043_A	Leeweg 63 2678KE De Lier [1]	1,50	14,90	12,25	5,08	15,45
043_B	Leeweg 63 2678KE De Lier [1]	5,00	19,35	16,74	9,53	19,91
044_A	Leeweg 63 2678KE De Lier [3]	1,50	16,18	13,51	6,35	16,72
044_B	Leeweg 63 2678KE De Lier [3]	5,00	21,04	18,45	11,20	21,59
045_A	Leeweg 49 2678KE De Lier [3]	1,50	19,20	16,69	9,35	19,77
045_B	Leeweg 49 2678KE De Lier [3]	5,00	21,34	18,82	11,50	21,91
046_A	Leeweg 49 A 2678KE De Lier [1]	1,50	18,08	15,54	8,24	18,65
046_B	Leeweg 49 A 2678KE De Lier [1]	5,00	21,02	18,47	11,20	21,59
047_A	Leeweg 47 2678KE De Lier [1]	1,50	20,86	18,38	11,01	21,44
047_B	Leeweg 47 2678KE De Lier [1]	5,00	22,85	20,33	13,00	23,42
048_A	Leeweg 51 2678KE De Lier [7]	1,50	20,72	18,25	10,86	21,30
048_B	Leeweg 51 2678KE De Lier [7]	5,00	22,52	20,03	12,67	23,10
049_A	Leeweg 53 2678KE De Lier [1]	1,50	19,74	17,29	9,88	20,32
049_B	Leeweg 53 2678KE De Lier [1]	5,00	21,94	19,47	12,09	22,52
050_A	Leeweg 45 2678KE De Lier [4]	1,50	20,34	17,85	10,50	20,92
050_B	Leeweg 45 2678KE De Lier [4]	5,00	22,32	19,80	12,49	22,90
051_A	Leeweg 67 A 2678KE De Lier [4]	1,50	19,11	16,42	9,32	19,65
051_B	Leeweg 67 A 2678KE De Lier [4]	5,00	22,82	20,18	13,03	23,38
052_A	Laan van Vijverberg 17 2678LD De Lier [8]	1,50	14,27	11,55	4,48	14,81
052_B	Laan van Vijverberg 17 2678LD De Lier [8]	5,00	14,04	11,36	4,23	14,58
053_A	Tuindersweg 7 A 2676BD Maasdijk [8]	1,50	6,48	3,65	-3,30	6,99
053_B	Tuindersweg 7 A 2676BD Maasdijk [8]	5,00	11,00	8,24	1,20	11,52
054_A	Tuindersweg 16 2676BH Maasdijk [3]	1,50	13,06	10,37	3,25	13,60
054_B	Tuindersweg 16 2676BH Maasdijk [3]	5,00	14,19	11,55	4,36	14,73
055_A	Maasdijk 4 2676AE Maasdijk [2]	1,50	6,28	3,47	-3,51	6,79
055_B	Maasdijk 4 2676AE Maasdijk [2]	5,00	10,58	7,91	0,77	11,12
056_A	Maasdijk 4 2676AE Maasdijk [6]	1,50	8,11	5,28	-1,68	8,62
056_B	Maasdijk 4 2676AE Maasdijk [6]	5,00	12,22	9,54	2,42	12,76
057_A	Maasdijk 6 2676AE Maasdijk [1]	1,50	6,03	3,25	-3,77	6,55
057_B	Maasdijk 6 2676AE Maasdijk [1]	5,00	11,19	8,59	1,36	11,74
058_A	Maasdijk 6 2676AE Maasdijk [7]	1,50	10,10	7,30	0,30	10,61
058_B	Maasdijk 6 2676AE Maasdijk [7]	5,00	13,65	10,99	3,83	14,19
059_A	Maasdijk 6 2676AE Maasdijk [12]	1,50	8,53	5,72	-1,27	9,04
059_B	Maasdijk 6 2676AE Maasdijk [12]	5,00	12,88	10,22	3,07	13,43
060_A	Tuindersweg 7 2676BD Maasdijk [4]	1,50	5,93	3,07	-3,86	6,43
060_B	Tuindersweg 7 2676BD Maasdijk [4]	5,00	10,98	8,20	1,18	11,50

Alle getoonde dB-waarden zijn A-gewogen

Rapport: Resultatentabel
Model: 2030 Referentie
LAeq totaalresultaten voor toetspunten
Groep: Galgeweg
Groepsreductie: Nee

Naam Toetspunt	Omschrijving	Hoogte	Dag	Avond	Nacht	Lden
061_A	Tuindersweg 7 2676BD Maasdijk [5]	1,50	2,46	-0,36	-7,34	2,97
061_B	Tuindersweg 7 2676BD Maasdijk [5]	5,00	5,37	2,69	-4,46	5,90
062_A	Tuindersweg 18 2676BH Maasdijk [8]	1,50	13,55	10,98	3,72	14,11
062_B	Tuindersweg 18 2676BH Maasdijk [8]	5,00	13,56	10,93	3,72	14,10
063_A	Tuindersweg 5 2676BD Maasdijk [5]	1,50	2,18	-0,63	-7,65	2,68
063_B	Tuindersweg 5 2676BD Maasdijk [5]	5,00	6,01	3,36	-3,84	6,55
064_A	Tuindersweg 15 2676BD Maasdijk [6]	1,50	12,17	9,49	2,37	12,71
064_B	Tuindersweg 15 2676BD Maasdijk [6]	5,00	13,32	10,67	3,51	13,87
065_A	Tuindersweg 20 2676BH Maasdijk [5]	1,50	13,45	10,92	3,60	14,02
065_B	Tuindersweg 20 2676BH Maasdijk [5]	5,00	12,70	10,05	2,87	13,24
066_A	Prinsenlaan 2 2676VP Maasdijk [32]	1,50	0,99	-1,91	-8,82	1,48
066_B	Prinsenlaan 2 2676VP Maasdijk [32]	5,00	4,83	2,02	-4,99	5,34
067_A	Maasdijk 145 2676AD Maasdijk [9]	1,50	-0,76	-3,70	-10,57	-0,28
067_B	Maasdijk 145 2676AD Maasdijk [9]	5,00	3,62	0,76	-6,20	4,11
068_A	Maasdijk 106 2676AH Maasdijk [3]	1,50	2,61	-0,16	-7,20	3,13
068_B	Maasdijk 106 2676AH Maasdijk [3]	5,00	8,19	5,54	-1,63	8,74
069_A	Maasdijk 108 2676AH Maasdijk [3]	1,50	2,97	0,23	-6,84	3,50
069_B	Maasdijk 108 2676AH Maasdijk [3]	5,00	8,06	5,43	-1,76	8,61
070_A	Maasdijk 108 2676AH Maasdijk [5]	1,50	2,50	-0,25	-7,34	3,01
070_B	Maasdijk 108 2676AH Maasdijk [5]	5,00	7,28	4,70	-2,56	7,84
071_A	Maasdijk 39 2676AA Maasdijk [1]	1,50	9,81	7,22	-0,02	10,37
071_B	Maasdijk 39 2676AA Maasdijk [1]	5,00	11,42	8,75	1,58	11,95
071_C	Maasdijk 39 2676AA Maasdijk [1]	8,00	12,04	9,35	2,21	12,57
072_A	Maasdijk 39 2676AA Maasdijk [2]	1,50	7,58	4,83	-2,25	8,10
072_B	Maasdijk 39 2676AA Maasdijk [2]	5,00	11,80	9,27	1,94	12,36
072_C	Maasdijk 39 2676AA Maasdijk [2]	8,00	11,61	9,08	1,75	12,17
073_A	Maasdijk 39 2676AA Maasdijk [4]	1,50	8,40	5,66	-1,42	8,92
073_B	Maasdijk 39 2676AA Maasdijk [4]	5,00	12,52	9,95	2,67	13,08
073_C	Maasdijk 39 2676AA Maasdijk [4]	8,00	12,47	9,88	2,62	13,02
074_A	Maasdijk 39 2676AA Maasdijk [5]	1,50	11,58	9,03	1,73	12,14
074_B	Maasdijk 39 2676AA Maasdijk [5]	5,00	13,31	10,68	3,47	13,85
074_C	Maasdijk 39 2676AA Maasdijk [5]	8,00	14,22	11,57	4,37	14,76
075_A	Tuindersweg 22 B 2676BH Maasdijk [88]	1,50	11,22	8,62	1,39	11,77
075_B	Tuindersweg 22 B 2676BH Maasdijk [88]	5,00	13,82	11,22	3,97	14,37
076_A	Maasdijk 35 2676AA Maasdijk [1]	1,50	15,96	13,45	6,11	16,53
076_B	Maasdijk 35 2676AA Maasdijk [1]	5,00	17,11	14,55	7,25	17,67
076_C	Maasdijk 35 2676AA Maasdijk [1]	8,00	17,45	14,88	7,59	18,00
077_A	Maasdijk 35 2676AA Maasdijk [2]	1,50	3,33	0,58	-6,47	3,86
077_B	Maasdijk 35 2676AA Maasdijk [2]	5,00	4,88	2,09	-4,92	5,40
077_C	Maasdijk 35 2676AA Maasdijk [2]	8,00	6,89	4,12	-2,91	7,41
078_A	Maasdijk 35 2676AA Maasdijk [5]	1,50	3,18	0,31	-6,62	3,68
078_B	Maasdijk 35 2676AA Maasdijk [5]	5,00	3,90	1,08	-5,91	4,41
078_C	Maasdijk 35 2676AA Maasdijk [5]	8,00	1,27	-1,56	-8,56	1,77
079_A	Maasdijk 35 2676AA Maasdijk [6]	1,50	15,57	13,05	5,72	16,14
079_B	Maasdijk 35 2676AA Maasdijk [6]	5,00	16,66	14,10	6,80	17,22
079_C	Maasdijk 35 2676AA Maasdijk [6]	8,00	16,54	14,00	6,68	17,10
080_A	Laan van Vijverberg 21 2678LD De Lier [4]	1,50	15,44	12,72	5,65	15,98
080_B	Laan van Vijverberg 21 2678LD De Lier [4]	5,00	13,38	10,65	3,58	13,91
081_A	Maasdijk 56 2676AG Maasdijk [1]	1,50	6,78	4,00	-3,04	7,29
081_B	Maasdijk 56 2676AG Maasdijk [1]	5,00	11,36	8,68	1,53	11,89
082_A	Maasdijk 56 2676AG Maasdijk [3]	1,50	6,19	3,31	-3,62	6,68
082_B	Maasdijk 56 2676AG Maasdijk [3]	5,00	10,90	8,15	1,08	11,42
083_A	Maasdijk 56 2676AG Maasdijk [4]	1,50	6,49	3,82	-3,34	7,03
083_B	Maasdijk 56 2676AG Maasdijk [4]	5,00	10,73	8,13	0,89	11,28
084_A	Maasdijk 54 2676AG Maasdijk [1]	1,50	7,58	4,93	-2,24	8,13
084_B	Maasdijk 54 2676AG Maasdijk [1]	5,00	10,89	8,30	1,05	11,44
085_A	Maasdijk 54 2676AG Maasdijk [2]	1,50	10,07	7,40	0,25	10,61
085_B	Maasdijk 54 2676AG Maasdijk [2]	5,00	13,94	11,34	4,10	14,49
086_A	Maasdijk 54 2676AG Maasdijk [3]	1,50	8,18	5,39	-1,65	8,69

Alle getoonde dB-waarden zijn A-gewogen

Rapport: Resultatentabel
Model: 2030 Referentie
LAeq totaalresultaten voor toetspunten
Groep: Galgeweg
Groepsreductie: Nee

Naam Toetspunt	Omschrijving	Hoogte	Dag	Avond	Nacht	Lden
086_B	Maasdijk 54 2676AG Maasdijk [3]	5,00	12,82	10,17	2,99	13,36
087_A	Maasdijk 60 2676AG Maasdijk [1]	1,50	-0,14	-3,05	-9,94	0,35
087_B	Maasdijk 60 2676AG Maasdijk [1]	5,00	4,73	1,86	-5,07	5,23
088_A	Maasdijk 60 2676AG Maasdijk [2]	1,50	4,17	1,39	-5,63	4,69
088_B	Maasdijk 60 2676AG Maasdijk [2]	5,00	10,01	7,31	0,19	10,54
089_A	Maasdijk 60 2676AG Maasdijk [3]	1,50	8,15	5,38	-1,68	8,66
089_B	Maasdijk 60 2676AG Maasdijk [3]	5,00	12,73	10,06	2,91	13,27
090_A	Maasdijk 37 A 2676AA Maasdijk [3]	1,50	8,76	6,08	-1,09	9,29
090_B	Maasdijk 37 A 2676AA Maasdijk [3]	5,00	13,42	10,89	3,55	13,98
090_C	Maasdijk 37 A 2676AA Maasdijk [3]	8,00	13,07	10,49	3,22	13,62
091_A	Maasdijk 37 A 2676AA Maasdijk [4]	1,50	9,65	7,02	-0,18	10,20
091_B	Maasdijk 37 A 2676AA Maasdijk [4]	5,00	11,41	8,72	1,57	11,94
091_C	Maasdijk 37 A 2676AA Maasdijk [4]	8,00	12,59	9,89	2,75	13,12
092_A	Maasdijk 37 2676AA Maasdijk [1]	1,50	10,48	7,86	0,65	11,03
092_B	Maasdijk 37 2676AA Maasdijk [1]	5,00	16,12	13,58	6,26	16,68
092_C	Maasdijk 37 2676AA Maasdijk [1]	8,00	16,69	14,12	6,83	17,24
093_A	Tuindersweg 41 2676BD Maasdijk [4]	1,50	-0,08	-3,06	-9,89	0,39
093_B	Tuindersweg 41 2676BD Maasdijk [4]	5,00	5,02	2,12	-4,79	5,51
094_A	Tuindersweg 39 2676BD Maasdijk [4]	1,50	-2,83	-5,72	-12,64	-2,34
094_B	Tuindersweg 39 2676BD Maasdijk [4]	5,00	1,96	-0,89	-7,85	2,46
095_A	Tuindersweg 37 A 2676BD Maasdijk [4]	1,50	1,54	-1,41	-8,27	2,01
095_B	Tuindersweg 37 A 2676BD Maasdijk [4]	5,00	6,61	3,76	-3,20	7,11
096_A	Tuindersweg 37 B 2676BD Maasdijk [3]	1,50	-1,96	-4,90	-11,76	-1,48
096_B	Tuindersweg 37 B 2676BD Maasdijk [3]	5,00	4,39	1,52	-5,41	4,89
097_A	Maasdijk 58 B 2676AG Maasdijk [1]	1,50	5,20	2,50	-4,62	5,73
097_B	Maasdijk 58 B 2676AG Maasdijk [1]	5,00	9,94	7,32	0,10	10,49
098_A	Maasdijk 58 B 2676AG Maasdijk [5]	1,50	10,96	8,32	1,14	11,51
098_B	Maasdijk 58 B 2676AG Maasdijk [5]	5,00	13,96	11,31	4,13	14,50
099_A	Tuindersweg 31 2676BD Maasdijk [1]	1,50	5,31	2,58	-4,50	5,84
099_B	Tuindersweg 31 2676BD Maasdijk [1]	5,00	10,88	8,27	1,04	11,43
100_A	Tuindersweg 31 2676BD Maasdijk [2]	1,50	-1,35	-4,23	-11,16	-0,86
100_B	Tuindersweg 31 2676BD Maasdijk [2]	5,00	5,89	3,12	-3,91	6,41
101_A	Tuindersweg 31 2676BD Maasdijk [6]	1,50	8,49	5,74	-1,32	9,01
101_B	Tuindersweg 31 2676BD Maasdijk [6]	5,00	11,82	9,21	1,98	12,37
102_A	Tuindersweg 21 A 2676BD Maasdijk [8]	1,50	10,90	8,33	1,06	11,46
102_B	Tuindersweg 21 A 2676BD Maasdijk [8]	5,00	12,95	10,31	3,11	13,49
103_A	Tuindersweg 21 A 2676BD Maasdijk [10]	1,50	10,65	8,07	0,80	11,20
103_B	Tuindersweg 21 A 2676BD Maasdijk [10]	5,00	12,33	9,68	2,49	12,87
104_A	Tuindersweg 26 2676BH Maasdijk [1]	1,50	4,09	1,31	-5,71	4,61
104_B	Tuindersweg 26 2676BH Maasdijk [1]	5,00	5,86	3,10	-3,94	6,38
105_A	Tuindersweg 26 2676BH Maasdijk [5]	1,50	9,69	7,03	-0,13	10,23
105_B	Tuindersweg 26 2676BH Maasdijk [5]	5,00	12,28	9,65	2,45	12,83
106_A	Tuindersweg 26 2676BH Maasdijk [6]	1,50	8,67	5,93	-1,13	9,20
106_B	Tuindersweg 26 2676BH Maasdijk [6]	5,00	12,41	9,78	2,57	12,95
107_A	Tuindersweg 23 2676BD Maasdijk [6]	1,50	6,75	3,91	-3,06	7,25
107_B	Tuindersweg 23 2676BD Maasdijk [6]	5,00	10,76	8,00	0,95	11,28
108_A	Tuindersweg 29 2676BD Maasdijk [1]	1,50	0,93	-1,92	-8,85	1,44
108_B	Tuindersweg 29 2676BD Maasdijk [1]	5,00	4,27	1,43	-5,52	4,78
109_A	Tuindersweg 29 2676BD Maasdijk [5]	1,50	8,25	5,51	-1,56	8,78
109_B	Tuindersweg 29 2676BD Maasdijk [5]	5,00	11,57	8,91	1,74	12,11
110_A	Tuindersweg 29 2676BD Maasdijk [6]	1,50	6,39	3,60	-3,42	6,90
110_B	Tuindersweg 29 2676BD Maasdijk [6]	5,00	12,07	9,43	2,24	12,61
111_A	Tuindersweg 27 2676BD Maasdijk [2]	1,50	2,58	-0,31	-7,22	3,07
111_B	Tuindersweg 27 2676BD Maasdijk [2]	5,00	9,01	6,26	-0,81	9,53
112_A	Tuindersweg 25 2676BD Maasdijk [4]	1,50	6,87	4,08	-2,95	7,38
112_B	Tuindersweg 25 2676BD Maasdijk [4]	5,00	12,70	10,09	2,86	13,25
113_A	Tuindersweg 25 2676BD Maasdijk [6]	1,50	0,72	-2,18	-9,08	1,21
113_B	Tuindersweg 25 2676BD Maasdijk [6]	5,00	6,24	3,47	-3,57	6,76
114_A	Tuindersweg 28 2676BH Maasdijk [4]	1,50	6,76	3,99	-3,05	7,28

Alle getoonde dB-waarden zijn A-gewogen

Rapport: Resultatentabel
Model: 2030 Referentie
LAeq totaalresultaten voor toetspunten
Groep: Galgeweg
Groepsreductie: Nee

Naam Toetspunt	Omschrijving	Hoogte	Dag	Avond	Nacht	Lden
114_B	Tuindersweg 28 2676BH Maasdijk [4]	5,00	10,26	7,49	0,43	10,77
115_A	Tuindersweg 35 A 2676BD Maasdijk [8]	1,50	4,02	1,18	-5,79	4,52
115_B	Tuindersweg 35 A 2676BD Maasdijk [8]	5,00	11,23	8,59	1,40	11,77
116_A	Nassaustraat 43 2676AX Maasdijk [11]	1,50	2,31	-0,55	-7,51	2,80
116_B	Nassaustraat 43 2676AX Maasdijk [11]	5,00	7,24	4,47	-2,58	7,76
117_A	Tuindersweg 37 C 2676BD Maasdijk [1]	1,50	-3,15	-6,14	-12,94	-2,68
117_B	Tuindersweg 37 C 2676BD Maasdijk [1]	5,00	2,63	-0,30	-7,16	3,12
118_A	Tuindersweg 24 A 2676BH Maasdijk [2]	1,50	5,78	3,05	-4,03	6,31
118_B	Tuindersweg 24 A 2676BH Maasdijk [2]	5,00	10,61	7,98	0,77	11,15
119_A	Tuindersweg 24 A 2676BH Maasdijk [7]	1,50	10,78	8,17	0,95	11,33
119_B	Tuindersweg 24 A 2676BH Maasdijk [7]	5,00	12,66	10,01	2,83	13,20
120_A	Tuindersweg 24 2676BH Maasdijk [10]	1,50	9,63	7,02	-0,19	10,19
120_B	Tuindersweg 24 2676BH Maasdijk [10]	5,00	12,46	9,82	2,63	13,00
121_A	Tuindersweg 33 2676BD Maasdijk [7]	1,50	7,28	4,50	-2,53	7,80
121_B	Tuindersweg 33 2676BD Maasdijk [7]	5,00	12,75	10,14	2,91	13,30
122_A	Prinses MÃ¡ximastraat 13 2676DZ Maasdijk [1]	1,50	5,48	2,61	-4,32	5,98
122_B	Prinses MÃ¡ximastraat 13 2676DZ Maasdijk [1]	5,00	9,81	7,00	0,01	10,32
123_A	Prinses Margrietstraat 11 2676AV Maasdijk [2]	1,50	4,23	1,32	-5,57	4,72
123_B	Prinses Margrietstraat 11 2676AV Maasdijk [2]	5,00	7,91	5,07	-1,89	8,41
124_A	Prinses Margrietstraat 13 2676AV Maasdijk [3]	1,50	4,11	1,22	-5,70	4,60
124_B	Prinses Margrietstraat 13 2676AV Maasdijk [3]	5,00	7,89	5,06	-1,92	8,39
125_A	Prinses Wilhelminastraat 2 2676XT Maasdijk [1	1,50	2,16	-0,67	-7,65	2,66
125_B	Prinses Wilhelminastraat 2 2676XT Maasdijk [1	5,00	6,52	3,75	-3,29	7,04
126_A	Tuindersweg 43 2676BD Maasdijk [2]	1,50	0,21	-2,77	-9,58	0,68
126_B	Tuindersweg 43 2676BD Maasdijk [2]	5,00	4,93	2,03	-4,87	5,42
127_A	Prinses Wilhelminastraat 6 2676XT Maasdijk [2	1,50	4,49	1,64	-5,31	4,99
127_B	Prinses Wilhelminastraat 6 2676XT Maasdijk [2	5,00	8,88	6,13	-0,94	9,40
128_A	Prinses MÃ¡ximastraat 9 2676DZ Maasdijk [1]	1,50	4,85	1,95	-4,96	5,34
128_B	Prinses MÃ¡ximastraat 9 2676DZ Maasdijk [1]	5,00	8,49	5,68	-1,31	9,00
129_A	Prinses MÃ¡ximastraat 9 2676DZ Maasdijk [2]	1,50	5,86	3,18	-3,97	6,39
129_B	Prinses MÃ¡ximastraat 9 2676DZ Maasdijk [2]	5,00	10,50	7,88	0,66	11,05
130_A	Waldeck Pyrmontstraat 33 2676AP Maasdijk [6]	1,50	4,29	1,49	-5,51	4,80
130_B	Waldeck Pyrmontstraat 33 2676AP Maasdijk [6]	5,00	7,14	4,37	-2,68	7,66
131_A	Waldeck Pyrmontstraat 31 2676AP Maasdijk [1]	1,50	6,44	3,63	-3,37	6,95
131_B	Waldeck Pyrmontstraat 31 2676AP Maasdijk [1]	5,00	10,49	7,76	0,67	11,02
132_A	Prinses Margrietstraat 14 2676AV Maasdijk [2]	1,50	2,66	-0,24	-7,16	3,14
132_B	Prinses Margrietstraat 14 2676AV Maasdijk [2]	5,00	6,48	3,64	-3,34	6,98
133_A	Prinses Margrietstraat 14 2676AV Maasdijk [3]	1,50	5,95	3,05	-3,85	6,44
133_B	Prinses Margrietstraat 14 2676AV Maasdijk [3]	5,00	9,08	6,27	-0,73	9,59
134_A	Maasdijk 52 2676AG Maasdijk [1]	1,50	8,31	5,55	-1,50	8,83
134_B	Maasdijk 52 2676AG Maasdijk [1]	5,00	11,68	9,02	1,85	12,22
135_A	Maasdijk 52 2676AG Maasdijk [2]	1,50	8,47	5,87	-1,35	9,03
135_B	Maasdijk 52 2676AG Maasdijk [2]	5,00	13,13	10,58	3,29	13,69
136_A	Maasdijk 52 2676AG Maasdijk [5]	1,50	9,59	6,93	-0,24	10,13
136_B	Maasdijk 52 2676AG Maasdijk [5]	5,00	14,35	11,74	4,51	14,90
137_A	Maasdijk 52 2676AG Maasdijk [6]	1,50	6,99	4,20	-2,83	7,50
137_B	Maasdijk 52 2676AG Maasdijk [6]	5,00	11,18	8,45	1,36	11,71
138_A	Maasdijk 58 2676AG Maasdijk [1]	1,50	5,54	2,77	-4,27	6,06
138_B	Maasdijk 58 2676AG Maasdijk [1]	5,00	10,60	7,94	0,77	11,14
139_A	Maasdijk 58 2676AG Maasdijk [4]	1,50	11,53	8,91	1,69	12,08
139_B	Maasdijk 58 2676AG Maasdijk [4]	5,00	14,63	12,01	4,79	15,18
140_A	Maasdijk 58 2676AG Maasdijk [5]	1,50	10,38	7,68	0,56	10,91
140_B	Maasdijk 58 2676AG Maasdijk [5]	5,00	13,91	11,23	4,09	14,45
141_A	Tuindersweg 17 2676BD Maasdijk [5]	1,50	11,40	8,74	1,59	11,95
141_B	Tuindersweg 17 2676BD Maasdijk [5]	5,00	13,19	10,54	3,37	13,74
142_A	Tuindersweg 22 2676BH Maasdijk [6]	1,50	12,55	9,95	2,72	13,10
142_B	Tuindersweg 22 2676BH Maasdijk [6]	5,00	13,88	11,23	4,06	14,43
143_A	Tuindersweg 19 2676BD Maasdijk [8]	1,50	11,34	8,70	1,52	11,89
143_B	Tuindersweg 19 2676BD Maasdijk [8]	5,00	13,44	10,82	3,61	13,99

Alle getoonde dB-waarden zijn A-gewogen

Rapport: Resultatentabel
Model: 2030 Referentie
LAeq totaalresultaten voor toetspunten
Groep: Galgeweg
Groepsreductie: Nee

Naam Toetspunt	Omschrijving	Hoogte	Dag	Avond	Nacht	Lden
144_A	Tuindersweg 21 2676BD Maasdijk [10]	1,50	13,29	10,74	3,45	13,85
144_B	Tuindersweg 21 2676BD Maasdijk [10]	5,00	14,84	12,26	5,00	15,40
145_A	Maasdijk 16 2676AE Maasdijk [5]	1,50	12,84	10,19	3,02	13,39
145_B	Maasdijk 16 2676AE Maasdijk [5]	5,00	17,50	14,93	7,67	18,06
146_A	Maasdijk 16 2676AE Maasdijk [6]	1,50	11,52	8,82	1,71	12,06
146_B	Maasdijk 16 2676AE Maasdijk [6]	5,00	16,01	13,40	6,19	16,57
147_A	Maasdijk 16 2676AE Maasdijk [9]	1,50	1,49	-1,34	-8,31	2,00
147_B	Maasdijk 16 2676AE Maasdijk [9]	5,00	6,45	3,70	-3,37	6,97
148_A	Maasdijk 10 2676AE Maasdijk [4]	1,50	10,75	8,02	0,95	11,28
148_B	Maasdijk 10 2676AE Maasdijk [4]	5,00	15,57	12,99	5,75	16,13
149_A	Maasdijk 10 2676AE Maasdijk [5]	1,50	11,12	8,38	1,31	11,65
149_B	Maasdijk 10 2676AE Maasdijk [5]	5,00	15,56	12,99	5,74	16,13
150_A	Maasdijk 10 2676AE Maasdijk [6]	1,50	8,48	5,78	-1,34	9,01
150_B	Maasdijk 10 2676AE Maasdijk [6]	5,00	13,17	10,60	3,33	13,73
151_A	Maasdijk 14 2676AE Maasdijk [2]	1,50	12,41	9,72	2,60	12,95
151_B	Maasdijk 14 2676AE Maasdijk [2]	5,00	16,34	13,75	6,52	16,90
152_A	Maasdijk 14 2676AE Maasdijk [3]	1,50	11,69	8,98	1,87	12,22
152_B	Maasdijk 14 2676AE Maasdijk [3]	5,00	15,90	13,30	6,08	16,46
153_A	Maasdijk 36 B 2676AE Maasdijk [1]	1,50	4,20	1,36	-5,61	4,70
153_B	Maasdijk 36 B 2676AE Maasdijk [1]	5,00	11,16	8,49	1,32	11,69
154_A	Maasdijk 36 B 2676AE Maasdijk [2]	1,50	10,23	7,69	0,39	10,80
154_B	Maasdijk 36 B 2676AE Maasdijk [2]	5,00	5,42	2,65	-4,38	5,94
155_A	Maasdijk 36 B 2676AE Maasdijk [3]	1,50	13,43	10,89	3,59	14,00
155_B	Maasdijk 36 B 2676AE Maasdijk [3]	5,00	15,77	13,23	5,92	16,33
156_A	Maasdijk 36 B 2676AE Maasdijk [4]	1,50	15,81	13,31	5,97	16,39
156_B	Maasdijk 36 B 2676AE Maasdijk [4]	5,00	16,65	14,09	6,81	17,21
157_A	Maasdijk 30 2676AE Maasdijk [1]	1,50	6,07	3,28	-3,73	6,59
157_B	Maasdijk 30 2676AE Maasdijk [1]	5,00	8,94	6,20	-0,88	9,46
158_A	Maasdijk 30 2676AE Maasdijk [6]	1,50	13,92	11,34	4,09	14,48
158_B	Maasdijk 30 2676AE Maasdijk [6]	5,00	14,22	11,54	4,40	14,76
159_A	Maasdijk 30 2676AE Maasdijk [7]	1,50	11,32	8,66	1,49	11,86
159_B	Maasdijk 30 2676AE Maasdijk [7]	5,00	16,86	14,31	7,02	17,42
160_A	Maasdijk 28 2676AE Maasdijk [2]	1,50	11,87	9,30	2,02	12,43
160_B	Maasdijk 28 2676AE Maasdijk [2]	5,00	16,15	13,56	6,32	16,71
161_A	Maasdijk 28 2676AE Maasdijk [9]	1,50	11,39	8,77	1,58	11,95
161_B	Maasdijk 28 2676AE Maasdijk [9]	5,00	16,18	13,61	6,36	16,75
162_A	Maasdijk 40 A 2676AE Maasdijk [1]	1,50	6,32	3,54	-3,50	6,83
162_B	Maasdijk 40 A 2676AE Maasdijk [1]	5,00	12,45	9,81	2,61	12,99
163_A	Maasdijk 40 A 2676AE Maasdijk [2]	1,50	8,42	5,78	-1,42	8,96
163_B	Maasdijk 40 A 2676AE Maasdijk [2]	5,00	13,71	11,20	3,85	14,28
164_A	Maasdijk 40 A 2676AE Maasdijk [5]	1,50	11,70	9,04	1,87	12,24
164_B	Maasdijk 40 A 2676AE Maasdijk [5]	5,00	15,31	12,75	5,46	15,87
165_A	Maasdijk 40 A 2676AE Maasdijk [6]	1,50	9,07	6,27	-0,75	9,58
165_B	Maasdijk 40 A 2676AE Maasdijk [6]	5,00	13,82	11,14	3,99	14,35
166_A	Maasdijk 36 2676AE Maasdijk [1]	1,50	8,66	6,08	-1,18	9,22
166_B	Maasdijk 36 2676AE Maasdijk [1]	5,00	11,60	8,98	1,75	12,14
167_A	Maasdijk 36 2676AE Maasdijk [2]	1,50	3,77	1,01	-6,04	4,29
167_B	Maasdijk 36 2676AE Maasdijk [2]	5,00	6,66	3,88	-3,16	7,17
168_A	Maasdijk 36 2676AE Maasdijk [3]	1,50	12,17	9,45	2,36	12,70
168_B	Maasdijk 36 2676AE Maasdijk [3]	5,00	17,49	14,97	7,64	18,06
169_A	Maasdijk 36 2676AE Maasdijk [4]	1,50	11,86	9,18	2,04	12,40
169_B	Maasdijk 36 2676AE Maasdijk [4]	5,00	18,03	15,53	8,18	18,60
170_A	Maasdijk 46 2676AG Maasdijk [1]	1,50	6,71	3,92	-3,07	7,23
170_B	Maasdijk 46 2676AG Maasdijk [1]	5,00	9,58	6,86	-0,22	10,11
171_A	Maasdijk 46 2676AG Maasdijk [2]	1,50	8,37	5,64	-1,42	8,90
171_B	Maasdijk 46 2676AG Maasdijk [2]	5,00	9,32	6,62	-0,47	9,86
172_A	Maasdijk 46 2676AG Maasdijk [5]	1,50	10,03	7,30	0,22	10,56
172_B	Maasdijk 46 2676AG Maasdijk [5]	5,00	11,31	8,59	1,49	11,84
173_A	Maasdijk 46 2676AG Maasdijk [6]	1,50	7,11	4,33	-2,72	7,62

Alle getoonde dB-waarden zijn A-gewogen

Rapport: Resultatentabel
Model: 2030 Referentie
LAeq totaalresultaten voor toetspunten
Groep: Galgeweg
Groepsreductie: Nee

Naam Toetspunt	Omschrijving	Hoogte	Dag	Avond	Nacht	Lden
173_B	Maasdijk 46 2676AG Maasdijk [6]	5,00	11,49	8,81	1,66	12,02
174_A	Maasdijk 46 2676AG Maasdijk [7]	1,50	8,35	5,58	-1,46	8,87
174_B	Maasdijk 46 2676AG Maasdijk [7]	5,00	13,28	10,64	3,45	13,82
175_A	Maasdijk 32 2676AE Maasdijk [1]	1,50	10,04	7,34	0,24	10,58
175_B	Maasdijk 32 2676AE Maasdijk [1]	5,00	10,99	8,26	1,19	11,52
176_A	Maasdijk 32 2676AE Maasdijk [2]	1,50	12,66	9,99	2,84	13,20
176_B	Maasdijk 32 2676AE Maasdijk [2]	5,00	16,66	14,08	6,82	17,22
177_A	Maasdijk 32 2676AE Maasdijk [3]	1,50	12,19	9,55	2,36	12,73
177_B	Maasdijk 32 2676AE Maasdijk [3]	5,00	17,70	15,16	7,85	18,26
178_A	Maasdijk 32 2676AE Maasdijk [4]	1,50	10,46	7,77	0,66	11,00
178_B	Maasdijk 32 2676AE Maasdijk [4]	5,00	10,55	7,82	0,74	11,08
179_A	Maasdijk 29 2676AA Maasdijk [1]	1,50	4,59	1,85	-5,20	5,12
179_B	Maasdijk 29 2676AA Maasdijk [1]	5,00	6,57	3,76	-3,22	7,08
179_C	Maasdijk 29 2676AA Maasdijk [1]	8,00	8,00	5,18	-1,80	8,51
180_A	Maasdijk 29 2676AA Maasdijk [2]	1,50	9,47	6,84	-0,37	10,01
180_B	Maasdijk 29 2676AA Maasdijk [2]	5,00	14,67	12,13	4,81	15,23
180_C	Maasdijk 29 2676AA Maasdijk [2]	8,00	14,11	11,56	4,26	14,67
181_A	Maasdijk 29 2676AA Maasdijk [3]	1,50	13,63	11,12	3,79	14,20
181_B	Maasdijk 29 2676AA Maasdijk [3]	5,00	15,54	13,00	5,70	16,11
181_C	Maasdijk 29 2676AA Maasdijk [3]	8,00	16,03	13,48	6,18	16,59
182_A	Maasdijk 29 2676AA Maasdijk [4]	1,50	14,14	11,63	4,30	14,71
182_B	Maasdijk 29 2676AA Maasdijk [4]	5,00	15,66	13,10	5,82	16,22
182_C	Maasdijk 29 2676AA Maasdijk [4]	8,00	16,39	13,81	6,55	16,95
183_A	Maasdijk 8 2676AE Maasdijk [4]	1,50	10,28	7,50	0,48	10,80
183_B	Maasdijk 8 2676AE Maasdijk [4]	5,00	15,14	12,56	5,32	15,70
184_A	Maasdijk 8 2676AE Maasdijk [15]	1,50	9,20	6,41	-0,59	9,72
184_B	Maasdijk 8 2676AE Maasdijk [15]	5,00	14,07	11,47	4,25	14,63
185_A	Maasdijk 8 2676AE Maasdijk [18]	1,50	9,99	7,21	0,19	10,51
185_B	Maasdijk 8 2676AE Maasdijk [18]	5,00	15,16	12,56	5,34	15,72
186_A	Maasdijk 18 2676AE Maasdijk [3]	1,50	13,84	11,24	4,01	14,39
186_B	Maasdijk 18 2676AE Maasdijk [3]	5,00	15,60	12,98	5,77	16,15
187_A	Maasdijk 18 2676AE Maasdijk [4]	1,50	11,72	9,05	1,91	12,26
187_B	Maasdijk 18 2676AE Maasdijk [4]	5,00	15,14	12,52	5,32	15,69
188_A	Maasdijk 18 2676AE Maasdijk [5]	1,50	12,23	9,56	2,41	12,77
188_B	Maasdijk 18 2676AE Maasdijk [5]	5,00	14,92	12,29	5,10	15,47
189_A	Maasdijk 20 2676AE Maasdijk [1]	1,50	12,94	10,27	3,13	13,48
189_B	Maasdijk 20 2676AE Maasdijk [1]	5,00	15,50	12,87	5,67	16,05
190_A	Maasdijk 20 2676AE Maasdijk [3]	1,50	11,33	8,66	1,52	11,87
190_B	Maasdijk 20 2676AE Maasdijk [3]	5,00	14,92	12,32	5,10	15,48
191_A	Maasdijk 24 2676AE Maasdijk [2]	1,50	12,38	9,73	2,57	12,93
191_B	Maasdijk 24 2676AE Maasdijk [2]	5,00	15,29	12,68	5,47	15,85
192_A	Maasdijk 24 2676AE Maasdijk [3]	1,50	8,29	5,65	-1,56	8,83
192_B	Maasdijk 24 2676AE Maasdijk [3]	5,00	13,68	11,14	3,82	14,24
193_A	Maasdijk 22 2676AE Maasdijk [5]	1,50	11,25	8,57	1,44	11,79
193_B	Maasdijk 22 2676AE Maasdijk [5]	5,00	14,06	11,40	4,25	14,61
194_A	Maasdijk 22 2676AE Maasdijk [8]	1,50	12,54	9,87	2,72	13,08
194_B	Maasdijk 22 2676AE Maasdijk [8]	5,00	14,79	12,15	4,99	15,34
195_A	Blauwhek 29 2676NB Maasdijk [2]	1,50	2,22	-0,40	-7,61	2,77
195_B	Blauwhek 29 2676NB Maasdijk [2]	5,00	3,82	1,14	-6,01	4,35
195_C	Blauwhek 29 2676NB Maasdijk [2]	8,00	5,40	2,68	-4,44	5,92
196_A	Blauwhek 27 2676NB Maasdijk [8]	1,50	15,97	13,48	6,12	16,55
196_B	Blauwhek 27 2676NB Maasdijk [8]	5,00	18,24	15,71	8,40	18,81
196_C	Blauwhek 27 2676NB Maasdijk [8]	8,00	18,34	15,80	8,49	18,90
197_A	Maasdijk 50 2676AG Maasdijk [1]	1,50	8,52	5,80	-1,31	9,04
197_B	Maasdijk 50 2676AG Maasdijk [1]	5,00	14,53	11,96	4,67	15,08
198_A	Maasdijk 50 2676AG Maasdijk [2]	1,50	8,31	5,48	-1,50	8,81
198_B	Maasdijk 50 2676AG Maasdijk [2]	5,00	12,29	9,60	2,47	12,83
199_A	Maasdijk 50 2676AG Maasdijk [3]	1,50	7,96	5,25	-1,85	8,49
199_B	Maasdijk 50 2676AG Maasdijk [3]	5,00	11,52	8,92	1,68	12,07

Alle getoonde dB-waarden zijn A-gewogen

Rapport: Resultatentabel
Model: 2030 Referentie
LAeq totaalresultaten voor toetspunten
Groep: Galgeweg
Groepsreductie: Nee

Naam Toetspunt	Omschrijving	Hoogte	Dag	Avond	Nacht	Lden
200_A	Maasdijk 50 2676AG Maasdijk [4]	1,50	7,22	4,49	-2,59	7,75
200_B	Maasdijk 50 2676AG Maasdijk [4]	5,00	13,19	10,64	3,34	13,75
201_A	Maasdijk 25 2676AA Maasdijk [1]	1,50	7,45	4,75	-2,36	7,99
201_B	Maasdijk 25 2676AA Maasdijk [1]	5,00	8,92	6,17	-0,88	9,45
201_C	Maasdijk 25 2676AA Maasdijk [1]	8,00	9,34	6,56	-0,47	9,86
202_A	Maasdijk 25 2676AA Maasdijk [2]	1,50	8,04	5,22	-1,76	8,55
202_B	Maasdijk 25 2676AA Maasdijk [2]	5,00	10,71	7,98	0,91	11,24
202_C	Maasdijk 25 2676AA Maasdijk [2]	8,00	6,87	4,16	-2,90	7,42
203_A	Maasdijk 25 2676AA Maasdijk [5]	1,50	16,81	14,27	6,97	17,38
203_B	Maasdijk 25 2676AA Maasdijk [5]	5,00	19,76	17,25	9,91	20,33
203_C	Maasdijk 25 2676AA Maasdijk [5]	8,00	18,86	16,35	9,01	19,43
204_A	Maasdijk 25 2676AA Maasdijk [8]	1,50	15,27	12,77	5,42	15,84
204_B	Maasdijk 25 2676AA Maasdijk [8]	5,00	17,07	14,54	7,22	17,64
204_C	Maasdijk 25 2676AA Maasdijk [8]	8,00	17,62	15,07	7,77	18,18
205_A	Maasdijk 40 2676AE Maasdijk [1]	1,50	11,82	9,10	1,99	12,34
205_B	Maasdijk 40 2676AE Maasdijk [1]	5,00	17,14	14,59	7,30	17,70
206_A	Maasdijk 38 2676AE Maasdijk [3]	1,50	11,76	9,15	1,93	12,31
206_B	Maasdijk 38 2676AE Maasdijk [3]	5,00	16,97	14,47	7,12	17,54
207_A	Maasdijk 38 2676AE Maasdijk [4]	1,50	10,94	8,22	1,11	11,46
207_B	Maasdijk 38 2676AE Maasdijk [4]	5,00	17,02	14,47	7,18	17,58
208_A	Maasdijk 33 2676AA Maasdijk [1]	1,50	7,00	4,45	-2,85	7,56
208_B	Maasdijk 33 2676AA Maasdijk [1]	5,00	10,61	8,01	0,76	11,16
208_C	Maasdijk 33 2676AA Maasdijk [1]	8,00	16,11	13,53	6,28	16,67
209_A	Maasdijk 33 2676AA Maasdijk [3]	1,50	0,53	-2,29	-9,27	1,04
209_B	Maasdijk 33 2676AA Maasdijk [3]	5,00	5,63	2,90	-4,18	6,16
209_C	Maasdijk 33 2676AA Maasdijk [3]	8,00	12,54	9,96	2,70	13,10
210_A	Maasdijk 33 2676AA Maasdijk [5]	1,50	8,69	6,05	-1,16	9,23
210_B	Maasdijk 33 2676AA Maasdijk [5]	5,00	10,13	7,48	0,28	10,67
210_C	Maasdijk 33 2676AA Maasdijk [5]	8,00	1,91	-0,79	-7,93	2,44
211_A	Maasdijk 31 2676AA Maasdijk [1]	1,50	7,67	5,00	-2,17	8,20
211_B	Maasdijk 31 2676AA Maasdijk [1]	5,00	11,46	8,86	1,62	12,01
211_C	Maasdijk 31 2676AA Maasdijk [1]	8,00	2,83	0,09	-6,95	3,37
212_A	Maasdijk 31 2676AA Maasdijk [2]	1,50	14,86	12,31	5,03	15,43
212_B	Maasdijk 31 2676AA Maasdijk [2]	5,00	16,95	14,37	7,11	17,51
212_C	Maasdijk 31 2676AA Maasdijk [2]	8,00	16,47	13,89	6,64	17,03
213_A	Maasdijk 31 2676AA Maasdijk [3]	1,50	13,28	10,72	3,46	13,85
213_B	Maasdijk 31 2676AA Maasdijk [3]	5,00	15,00	12,40	5,17	15,55
213_C	Maasdijk 31 2676AA Maasdijk [3]	8,00	17,16	14,59	7,33	17,72
214_A	Maasdijk 99 2676AC Maasdijk [3]	1,50	2,33	-0,50	-7,47	2,84
214_B	Maasdijk 99 2676AC Maasdijk [3]	5,00	7,60	4,93	-2,23	8,14
215_A	Maasdijk 99 2676AC Maasdijk [4]	1,50	0,83	-2,08	-8,98	1,31
215_B	Maasdijk 99 2676AC Maasdijk [4]	5,00	5,48	2,67	-4,33	5,99
216_A	Maasdijk 104 2676AH Maasdijk [8]	1,50	3,10	0,25	-6,70	3,60
216_B	Maasdijk 104 2676AH Maasdijk [8]	5,00	7,73	4,94	-2,07	8,25
217_A	Maasdijk 141 2676AD Maasdijk [6]	1,50	-4,14	-7,04	-13,96	-3,66
217_B	Maasdijk 141 2676AD Maasdijk [6]	5,00	-0,63	-3,45	-10,46	-0,13
218_A	Maasdijk 135 2676AD Maasdijk	1,50	2,51	-0,34	-7,30	3,01
218_B	Maasdijk 135 2676AD Maasdijk	5,00	7,39	4,63	-2,42	7,91
219_A	Maasdijk 141 2676AD Maasdijk [9]	1,50	-3,14	-6,04	-12,95	-2,65
219_B	Maasdijk 141 2676AD Maasdijk [9]	5,00	2,34	-0,42	-7,47	2,86
220_A	Maasdijk 143 2676AD Maasdijk [4]	1,50	1,79	-1,09	-8,01	2,28
220_B	Maasdijk 143 2676AD Maasdijk [4]	5,00	5,58	2,78	-4,23	6,09
221_A	Maasdijk 95 2676AC Maasdijk [4]	1,50	0,67	-2,20	-9,14	1,16
221_B	Maasdijk 95 2676AC Maasdijk [4]	5,00	6,08	3,40	-3,75	6,61
222_A	Maasdijk 95 2676AC Maasdijk [5]	1,50	0,49	-2,40	-9,32	0,98
222_B	Maasdijk 95 2676AC Maasdijk [5]	5,00	4,49	1,68	-5,31	5,00
223_A	Maasdijk 95 2676AC Maasdijk [6]	1,50	4,92	2,04	-4,88	5,41
223_B	Maasdijk 95 2676AC Maasdijk [6]	5,00	8,98	6,23	-0,83	9,50
224_A	Maasdijk 89 2676AC Maasdijk [11]	1,50	5,96	3,21	-3,85	6,48

Alle getoonde dB-waarden zijn A-gewogen

Rapport: Resultatentabel
Model: 2030 Referentie
LAeq totaalresultaten voor toetspunten
Groep: Galgeweg
Groepsreductie: Nee

Naam Toetspunt	Omschrijving	Hoogte	Dag	Avond	Nacht	Lden
224_B	Maasdijk 89 2676AC Maasdijk [11]	5,00	10,41	7,77	0,59	10,96
225_A	Maasdijk 89 2676AC Maasdijk [12]	1,50	5,74	2,97	-4,07	6,26
225_B	Maasdijk 89 2676AC Maasdijk [12]	5,00	12,22	9,59	2,39	12,77
226_A	Maasdijk 100 2676AH Maasdijk [1]	1,50	-1,50	-4,43	-11,29	-1,01
226_B	Maasdijk 100 2676AH Maasdijk [1]	5,00	7,05	4,37	-2,77	7,59
227_A	Maasdijk 100 2676AH Maasdijk [3]	1,50	1,58	-1,29	-8,22	2,08
227_B	Maasdijk 100 2676AH Maasdijk [3]	5,00	7,63	4,92	-2,18	8,16
228_A	Maasdijk 100 2676AH Maasdijk [4]	1,50	5,97	3,25	-3,84	6,50
228_B	Maasdijk 100 2676AH Maasdijk [4]	5,00	10,61	8,01	0,78	11,16
229_A	Maasdijk 77 2676AC Maasdijk [1]	1,50	0,73	-2,15	-9,07	1,22
229_B	Maasdijk 77 2676AC Maasdijk [1]	5,00	4,07	1,21	-5,73	4,57
229_C	Maasdijk 77 2676AC Maasdijk [1]	8,00	9,64	6,87	-0,16	10,16
230_A	Maasdijk 77 2676AC Maasdijk [2]	1,50	3,91	1,02	-5,88	4,41
230_B	Maasdijk 77 2676AC Maasdijk [2]	5,00	7,87	5,07	-1,93	8,38
230_C	Maasdijk 77 2676AC Maasdijk [2]	8,00	11,99	9,36	2,16	12,54
231_A	Maasdijk 77 2676AC Maasdijk [3]	1,50	1,99	-0,83	-7,82	2,50
231_B	Maasdijk 77 2676AC Maasdijk [3]	5,00	5,86	3,11	-3,95	6,38
231_C	Maasdijk 77 2676AC Maasdijk [3]	8,00	7,47	4,83	-2,38	8,01
232_A	Maasdijk 77 2676AC Maasdijk [4]	1,50	-0,11	-3,04	-9,92	0,37
232_B	Maasdijk 77 2676AC Maasdijk [4]	5,00	5,26	2,41	-4,56	5,76
232_C	Maasdijk 77 2676AC Maasdijk [4]	8,00	10,60	7,93	0,77	11,14
233_A	Verkadestraat 25 2676AL Maasdijk [1]	1,50	7,12	4,46	-2,69	7,67
233_B	Verkadestraat 25 2676AL Maasdijk [1]	5,00	11,65	9,03	1,82	12,20
233_C	Verkadestraat 25 2676AL Maasdijk [1]	8,00	12,90	10,30	3,06	13,45
234_A	Verkadestraat 25 2676AL Maasdijk [2]	1,50	-2,42	-5,36	-12,23	-1,94
234_B	Verkadestraat 25 2676AL Maasdijk [2]	5,00	2,32	-0,59	-7,48	2,81
234_C	Verkadestraat 25 2676AL Maasdijk [2]	8,00	10,17	7,48	0,36	10,71
235_A	Verkadestraat 25 2676AL Maasdijk [3]	1,50	0,54	-2,38	-9,26	1,02
235_B	Verkadestraat 25 2676AL Maasdijk [3]	5,00	5,66	2,82	-4,14	6,16
235_C	Verkadestraat 25 2676AL Maasdijk [3]	8,00	10,73	8,06	0,91	11,27
236_A	Verkadestraat 25 2676AL Maasdijk [4]	1,50	0,56	-2,32	-9,24	1,05
236_B	Verkadestraat 25 2676AL Maasdijk [4]	5,00	4,58	1,79	-5,22	5,10
236_C	Verkadestraat 25 2676AL Maasdijk [4]	8,00	4,16	1,38	-5,65	4,68
237_A	Verkadestraat 25 2676AL Maasdijk [5]	1,50	-0,17	-3,04	-9,96	0,33
237_B	Verkadestraat 25 2676AL Maasdijk [5]	5,00	5,27	2,47	-4,53	5,78
237_C	Verkadestraat 25 2676AL Maasdijk [5]	8,00	7,18	4,52	-2,65	7,72
238_A	Verkadestraat 25 2676AL Maasdijk [6]	1,50	0,27	-2,57	-9,52	0,78
238_B	Verkadestraat 25 2676AL Maasdijk [6]	5,00	5,00	2,20	-4,81	5,51
238_C	Verkadestraat 25 2676AL Maasdijk [6]	8,00	6,99	4,35	-2,84	7,53
239_A	Nassaustraat 1 2676AX Maasdijk [6]	1,50	0,85	-2,04	-8,96	1,34
239_B	Nassaustraat 1 2676AX Maasdijk [6]	5,00	5,10	2,28	-4,72	5,60
240_A	Nassaustraat 1 2676AX Maasdijk [7]	1,50	2,48	-0,39	-7,33	2,97
240_B	Nassaustraat 1 2676AX Maasdijk [7]	5,00	5,60	2,81	-4,22	6,11
241_A	Oranjeplein 9 2676XP Maasdijk [14]	1,50	3,44	0,58	-6,36	3,94
241_B	Oranjeplein 9 2676XP Maasdijk [14]	5,00	8,50	5,75	-1,31	9,02
242_A	Oranjeplein 9 2676XP Maasdijk [19]	1,50	1,85	-0,96	-7,95	2,36
242_B	Oranjeplein 9 2676XP Maasdijk [19]	5,00	6,98	4,26	-2,83	7,51
243_A	Oranjeplein 9 2676XP Maasdijk [29]	1,50	-3,81	-6,69	-13,63	-3,32
243_B	Oranjeplein 9 2676XP Maasdijk [29]	5,00	0,10	-2,72	-9,73	0,60
244_A	Oranjeplein 18 2676XP Maasdijk [20]	1,50	3,64	0,89	-6,17	4,16
244_B	Oranjeplein 18 2676XP Maasdijk [20]	5,00	6,89	4,17	-2,93	7,42
245_A	Oranjeplein 18 2676XP Maasdijk [32]	1,50	3,50	0,65	-6,32	4,00
245_B	Oranjeplein 18 2676XP Maasdijk [32]	5,00	7,96	5,22	-1,87	8,48
246_A	Oranjeplein 18 2676XP Maasdijk [33]	1,50	2,46	-0,37	-7,35	2,96
246_B	Oranjeplein 18 2676XP Maasdijk [33]	5,00	6,94	4,18	-2,87	7,46
247_A	Oranjeplein 18 2676XP Maasdijk [35]	1,50	0,15	-2,68	-9,65	0,66
247_B	Oranjeplein 18 2676XP Maasdijk [35]	5,00	4,24	1,45	-5,57	4,75
248_A	Willem III straat 4 2676AM Maasdijk [1]	1,50	3,02	0,26	-6,77	3,55
248_B	Willem III straat 4 2676AM Maasdijk [1]	5,00	6,76	4,00	-3,03	7,29

Alle getoonde dB-waarden zijn A-gewogen

Rapport: Resultatentabel
Model: 2030 Referentie
LAeq totaalresultaten voor toetspunten
Groep: Galgeweg
Groepsreductie: Nee

Naam Toetspunt	Omschrijving	Hoogte	Dag	Avond	Nacht	Lden
249_A	Willem III straat 4 2676AM Maasdijk [4]	1,50	-1,75	-4,64	-11,57	-1,26
249_B	Willem III straat 4 2676AM Maasdijk [4]	5,00	2,11	-0,75	-7,71	2,60
250_A	Willem III straat 4 2676AM Maasdijk [5]	1,50	3,41	0,63	-6,41	3,92
250_B	Willem III straat 4 2676AM Maasdijk [5]	5,00	8,07	5,34	-1,75	8,60
251_A	Willem III straat 4 2676AM Maasdijk [6]	1,50	10,12	7,48	0,29	10,66
251_B	Willem III straat 4 2676AM Maasdijk [6]	5,00	14,14	11,54	4,30	14,69
252_A	Willem III straat 2 2676AM Maasdijk [1]	1,50	1,66	-1,11	-8,15	2,18
252_B	Willem III straat 2 2676AM Maasdijk [1]	5,00	8,12	5,51	-1,72	8,67
253_A	Willem III straat 2 2676AM Maasdijk [2]	1,50	4,56	1,85	-5,26	5,09
253_B	Willem III straat 2 2676AM Maasdijk [2]	5,00	10,16	7,54	0,32	10,71
254_A	Willem III straat 2 2676AM Maasdijk [3]	1,50	6,45	3,72	-3,36	6,98
254_B	Willem III straat 2 2676AM Maasdijk [3]	5,00	10,14	7,41	0,31	10,66
255_A	Willem III straat 2 2676AM Maasdijk [4]	1,50	5,54	2,77	-4,28	6,06
255_B	Willem III straat 2 2676AM Maasdijk [4]	5,00	10,87	8,22	1,04	11,41
256_A	Waldeck Pyrmontstraat 2 2676AR Maasdijk [1]	1,50	0,18	-2,67	-9,64	0,68
256_B	Waldeck Pyrmontstraat 2 2676AR Maasdijk [1]	5,00	4,54	1,77	-5,28	5,06
257_A	Waldeck Pyrmontstraat 2 2676AR Maasdijk [2]	1,50	2,98	0,12	-6,82	3,48
257_B	Waldeck Pyrmontstraat 2 2676AR Maasdijk [2]	5,00	7,71	4,92	-2,11	8,22
258_A	Waldeck Pyrmontstraat 2 2676AR Maasdijk [3]	1,50	5,40	2,66	-4,41	5,93
258_B	Waldeck Pyrmontstraat 2 2676AR Maasdijk [3]	5,00	10,91	8,27	1,07	11,45
259_A	Waldeck Pyrmontstraat 13 2676AP Maasdijk [1]	1,50	0,19	-2,74	-9,62	0,67
259_B	Waldeck Pyrmontstraat 13 2676AP Maasdijk [1]	5,00	4,20	1,33	-5,60	4,70
260_A	Waldeck Pyrmontstraat 13 2676AP Maasdijk [6]	1,50	1,90	-0,96	-7,91	2,40
260_B	Waldeck Pyrmontstraat 13 2676AP Maasdijk [6]	5,00	6,82	4,03	-3,00	7,33
261_A	Maasdijk 76 2676AG Maasdijk [28]	1,50	7,29	4,58	-2,52	7,82
261_B	Maasdijk 76 2676AG Maasdijk [28]	5,00	11,21	8,61	1,37	11,76
262_A	Maasdijk 76 2676AG Maasdijk [29]	1,50	7,56	4,84	-2,25	8,09
262_B	Maasdijk 76 2676AG Maasdijk [29]	5,00	12,26	9,64	2,42	12,81
263_A	Maasdijk 76 2676AG Maasdijk [31]	1,50	2,49	-0,26	-7,32	3,01
263_B	Maasdijk 76 2676AG Maasdijk [31]	5,00	7,46	4,81	-2,37	8,00
264_A	Willem III straat 8 2676AM Maasdijk [1]	1,50	1,90	-0,80	-7,92	2,43
264_B	Willem III straat 8 2676AM Maasdijk [1]	5,00	7,93	5,34	-1,91	8,48
265_A	Willem III straat 8 2676AM Maasdijk [2]	1,50	3,98	1,28	-5,85	4,51
265_B	Willem III straat 8 2676AM Maasdijk [2]	5,00	9,27	6,67	-0,58	9,82
266_A	Willem III straat 8 2676AM Maasdijk [3]	1,50	9,75	7,15	-0,07	10,31
266_B	Willem III straat 8 2676AM Maasdijk [3]	5,00	13,87	11,29	4,03	14,43
267_A	Prinses MÃ¡ximastraat 4 2676DZ Maasdijk [2]	1,50	5,82	2,97	-3,99	6,32
267_B	Prinses MÃ¡ximastraat 4 2676DZ Maasdijk [2]	5,00	10,35	7,58	0,54	10,87
268_A	Prinses MÃ¡ximastraat 4 2676DZ Maasdijk [3]	1,50	2,70	-0,06	-7,14	3,21
268_B	Prinses MÃ¡ximastraat 4 2676DZ Maasdijk [3]	5,00	8,39	5,74	-1,46	8,93
269_A	Prinses MÃ¡ximastraat 4 2676DZ Maasdijk [5]	1,50	5,22	2,46	-4,61	5,73
269_B	Prinses MÃ¡ximastraat 4 2676DZ Maasdijk [5]	5,00	9,67	6,95	-0,16	10,19
270_A	Prinses MÃ¡ximastraat 2 2676DZ Maasdijk [3]	1,50	3,94	1,20	-5,90	4,46
270_B	Prinses MÃ¡ximastraat 2 2676DZ Maasdijk [3]	5,00	9,01	6,35	-0,84	9,54
271_A	Prinses MÃ¡ximastraat 2 2676DZ Maasdijk [5]	1,50	4,47	1,62	-5,35	4,97
271_B	Prinses MÃ¡ximastraat 2 2676DZ Maasdijk [5]	5,00	9,13	6,34	-0,69	9,64
272_A	Waldeck Pyrmontstraat 4 2676AR Maasdijk [2]	1,50	3,75	0,88	-6,07	4,24
272_B	Waldeck Pyrmontstraat 4 2676AR Maasdijk [2]	5,00	7,87	5,08	-1,96	8,38
273_A	Waldeck Pyrmontstraat 4 2676AR Maasdijk [5]	1,50	2,67	-0,21	-7,14	3,16
273_B	Waldeck Pyrmontstraat 4 2676AR Maasdijk [5]	5,00	6,64	3,82	-3,18	7,14
274_A	Waldeck Pyrmontstraat 4 2676AR Maasdijk [6]	1,50	3,97	1,12	-5,85	4,47
274_B	Waldeck Pyrmontstraat 4 2676AR Maasdijk [6]	5,00	8,57	5,82	-1,26	9,09
275_A	Waldeck Pyrmontstraat 4 2676AR Maasdijk [9]	1,50	1,80	-1,13	-7,98	2,29
275_B	Waldeck Pyrmontstraat 4 2676AR Maasdijk [9]	5,00	5,91	3,06	-3,88	6,41
276_A	Prinses MÃ¡ximastraat 8 2676DZ Maasdijk [2]	1,50	4,76	1,95	-5,06	5,27
276_B	Prinses MÃ¡ximastraat 8 2676DZ Maasdijk [2]	5,00	9,77	7,05	-0,05	10,30
277_A	Prinses MÃ¡ximastraat 8 2676DZ Maasdijk [3]	1,50	6,51	3,74	-3,31	7,03
277_B	Prinses MÃ¡ximastraat 8 2676DZ Maasdijk [3]	5,00	11,38	8,72	1,55	11,92
278_A	Prinses MÃ¡ximastraat 8 2676DZ Maasdijk [4]	1,50	3,97	1,19	-5,85	4,48

Alle getoonde dB-waarden zijn A-gewogen

Rapport: Resultatentabel
Model: 2030 Referentie
LAeq totaalresultaten voor toetspunten
Groep: Galgeweg
Groepsreductie: Nee

Naam Toetspunt	Omschrijving	Hoogte	Dag	Avond	Nacht	Lden
278_B	Prinses MÃ¡ximastraat 8 2676DZ Maasdijk [4]	5,00	8,67	6,01	-1,16	9,21
279_A	Maasdijk 47 2676AB Maasdijk [1]	1,50	5,93	3,19	-3,88	6,46
279_B	Maasdijk 47 2676AB Maasdijk [1]	5,00	9,53	6,90	-0,30	10,08
279_C	Maasdijk 47 2676AB Maasdijk [1]	8,00	11,26	8,60	1,42	11,80
280_A	Maasdijk 47 2676AB Maasdijk [3]	1,50	4,16	1,37	-5,67	4,67
280_B	Maasdijk 47 2676AB Maasdijk [3]	5,00	9,49	6,92	-0,36	10,05
280_C	Maasdijk 47 2676AB Maasdijk [3]	8,00	10,42	7,84	0,56	10,97
281_A	Maasdijk 47 2676AB Maasdijk [4]	1,50	13,29	10,76	3,44	13,86
281_B	Maasdijk 47 2676AB Maasdijk [4]	5,00	14,60	12,02	4,76	15,16
281_C	Maasdijk 47 2676AB Maasdijk [4]	8,00	15,19	12,60	5,35	15,74
282_A	Maasdijk 47 2676AB Maasdijk [5]	1,50	15,17	12,65	5,32	15,74
282_B	Maasdijk 47 2676AB Maasdijk [5]	5,00	16,31	13,75	6,46	16,87
282_C	Maasdijk 47 2676AB Maasdijk [5]	8,00	16,64	14,07	6,80	17,20
283_A	Maasdijk 47 2676AB Maasdijk [6]	1,50	13,02	10,45	3,18	13,58
283_B	Maasdijk 47 2676AB Maasdijk [6]	5,00	16,11	13,53	6,27	16,67
283_C	Maasdijk 47 2676AB Maasdijk [6]	8,00	16,27	13,67	6,42	16,82
284_A	Maasdijk 68 2676AG Maasdijk [1]	1,50	9,47	6,75	-0,35	10,00
284_B	Maasdijk 68 2676AG Maasdijk [1]	5,00	11,86	9,15	2,04	12,39
285_A	Maasdijk 68 2676AG Maasdijk [2]	1,50	4,47	1,69	-5,34	4,99
285_B	Maasdijk 68 2676AG Maasdijk [2]	5,00	9,16	6,50	-0,67	9,70
286_A	Maasdijk 68 A 2676AG Maasdijk [1]	1,50	6,77	4,02	-3,05	7,29
286_B	Maasdijk 68 A 2676AG Maasdijk [1]	5,00	12,19	9,55	2,36	12,73
287_A	Maasdijk 68 A 2676AG Maasdijk [2]	1,50	9,97	7,30	0,15	10,51
287_B	Maasdijk 68 A 2676AG Maasdijk [2]	5,00	13,96	11,34	4,12	14,51
288_A	Maasdijk 68 A 2676AG Maasdijk [5]	1,50	8,66	6,05	-1,18	9,21
288_B	Maasdijk 68 A 2676AG Maasdijk [5]	5,00	11,89	9,30	2,04	12,44
289_A	Maasdijk 68 A 2676AG Maasdijk [6]	1,50	4,45	1,79	-5,36	5,00
289_B	Maasdijk 68 A 2676AG Maasdijk [6]	5,00	10,12	7,56	0,27	10,68
290_A	Maasdijk 70 2676AG Maasdijk [1]	1,50	5,26	2,49	-4,57	5,77
290_B	Maasdijk 70 2676AG Maasdijk [1]	5,00	11,26	8,68	1,41	11,81
291_A	Maasdijk 70 2676AG Maasdijk [2]	1,50	2,78	0,00	-7,06	3,29
291_B	Maasdijk 70 2676AG Maasdijk [2]	5,00	8,92	6,28	-0,93	9,46
292_A	Maasdijk 70 2676AG Maasdijk [6]	1,50	8,65	5,91	-1,17	9,17
292_B	Maasdijk 70 2676AG Maasdijk [6]	5,00	12,06	9,37	2,24	12,60
293_A	Maasdijk 70 2676AG Maasdijk [9]	1,50	9,57	6,85	-0,25	10,10
293_B	Maasdijk 70 2676AG Maasdijk [9]	5,00	14,29	11,69	4,45	14,84
294_A	Maasdijk 75 2676AC Maasdijk [1]	1,50	-3,53	-6,42	-13,33	-3,04
294_B	Maasdijk 75 2676AC Maasdijk [1]	5,00	0,72	-2,18	-9,08	1,21
295_A	Maasdijk 75 2676AC Maasdijk [2]	1,50	2,80	-0,01	-7,01	3,31
295_B	Maasdijk 75 2676AC Maasdijk [2]	5,00	7,24	4,56	-2,59	7,77
296_A	Maasdijk 75 2676AC Maasdijk [3]	1,50	2,18	-0,67	-7,64	2,68
296_B	Maasdijk 75 2676AC Maasdijk [3]	5,00	7,70	5,04	-2,15	8,23
297_A	Maasdijk 75 2676AC Maasdijk [4]	1,50	3,78	0,86	-6,02	4,26
297_B	Maasdijk 75 2676AC Maasdijk [4]	5,00	7,13	4,31	-2,68	7,64
298_A	Maasdijk 94 2676AH Maasdijk [1]	1,50	7,03	4,37	-2,79	7,57
298_B	Maasdijk 94 2676AH Maasdijk [1]	5,00	10,95	8,33	1,12	11,50
299_A	Maasdijk 94 2676AH Maasdijk [2]	1,50	5,15	2,37	-4,65	5,67
299_B	Maasdijk 94 2676AH Maasdijk [2]	5,00	9,49	6,82	-0,34	10,03
300_A	Maasdijk 94 2676AH Maasdijk [5]	1,50	6,13	3,26	-3,68	6,62
300_B	Maasdijk 94 2676AH Maasdijk [5]	5,00	11,27	8,66	1,45	11,83
301_A	Spektakelplein 26 2676TA Maasdijk [19]	1,50	2,87	0,00	-6,94	3,36
301_B	Spektakelplein 26 2676TA Maasdijk [19]	5,00	6,90	4,10	-2,91	7,41
301_C	Spektakelplein 26 2676TA Maasdijk [19]	8,00	11,34	8,68	1,51	11,88
302_A	Spektakelplein 26 2676TA Maasdijk [23]	1,50	2,05	-0,81	-7,76	2,55
302_B	Spektakelplein 26 2676TA Maasdijk [23]	5,00	6,58	3,81	-3,24	7,10
302_C	Spektakelplein 26 2676TA Maasdijk [23]	8,00	10,42	7,79	0,58	10,96
303_A	Willem III straat 23 2676AN Maasdijk [1]	1,50	0,22	-2,70	-9,59	0,70
303_B	Willem III straat 23 2676AN Maasdijk [1]	5,00	4,09	1,21	-5,71	4,58
304_A	Willem III straat 23 2676AN Maasdijk [2]	1,50	-2,45	-5,26	-12,25	-1,94

Alle getoonde dB-waarden zijn A-gewogen

Rapport: Resultatentabel
Model: 2030 Referentie
LAeq totaalresultaten voor toetspunten
Groep: Galgeweg
Groepsreductie: Nee

Naam Toetspunt	Omschrijving	Hoogte	Dag	Avond	Nacht	Lden
304_B	Willem III straat 23 2676AN Maasdijk [2]	5,00	-1,40	-4,29	-11,20	-0,91
305_A	Willem III straat 23 2676AN Maasdijk [3]	1,50	4,08	1,29	-5,73	4,59
305_B	Willem III straat 23 2676AN Maasdijk [3]	5,00	8,47	5,74	-1,35	9,00
306_A	Korte Kruisweg 6 A 2676XM Maasdijk [8]	1,50	1,84	-1,07	-7,96	2,33
306_B	Korte Kruisweg 6 A 2676XM Maasdijk [8]	5,00	6,17	3,36	-3,64	6,68
306_C	Korte Kruisweg 6 A 2676XM Maasdijk [8]	8,00	9,72	7,05	-0,11	10,26
306_D	Korte Kruisweg 6 A 2676XM Maasdijk [8]	11,00	9,19	6,58	-0,65	9,74
307_A	Korte Kruisweg 6 A 2676XM Maasdijk [11]	1,50	1,30	-1,63	-8,49	1,79
307_B	Korte Kruisweg 6 A 2676XM Maasdijk [11]	5,00	5,76	2,89	-4,04	6,26
307_C	Korte Kruisweg 6 A 2676XM Maasdijk [11]	8,00	10,34	7,60	0,52	10,86
307_D	Korte Kruisweg 6 A 2676XM Maasdijk [11]	11,00	9,63	7,00	-0,21	10,17
308_A	Korte Kruisweg 6 A 2676XM Maasdijk [12]	1,50	0,61	-2,33	-9,18	1,09
308_B	Korte Kruisweg 6 A 2676XM Maasdijk [12]	5,00	6,63	3,77	-3,17	7,13
308_C	Korte Kruisweg 6 A 2676XM Maasdijk [12]	8,00	9,74	7,09	-0,09	10,28
308_D	Korte Kruisweg 6 A 2676XM Maasdijk [12]	11,00	9,09	6,49	-0,75	9,64
309_A	Kleine Hei 4 2676AJ Maasdijk [1]	1,50	3,34	0,51	-6,46	3,85
309_B	Kleine Hei 4 2676AJ Maasdijk [1]	5,00	7,13	4,40	-2,68	7,66
309_C	Kleine Hei 4 2676AJ Maasdijk [1]	8,00	8,72	6,03	-1,10	9,26
310_A	Kleine Hei 4 2676AJ Maasdijk [2]	1,50	1,23	-1,63	-8,58	1,73
310_B	Kleine Hei 4 2676AJ Maasdijk [2]	5,00	5,97	3,29	-3,86	6,50
310_C	Kleine Hei 4 2676AJ Maasdijk [2]	8,00	7,18	4,58	-2,68	7,73
311_A	Kleine Hei 4 2676AJ Maasdijk [5]	1,50	9,79	7,22	-0,05	10,35
311_B	Kleine Hei 4 2676AJ Maasdijk [5]	5,00	11,82	9,21	1,98	12,37
311_C	Kleine Hei 4 2676AJ Maasdijk [5]	8,00	12,49	9,89	2,64	13,04
312_A	Kleine Hei 4 2676AJ Maasdijk [6]	1,50	10,99	8,40	1,16	11,55
312_B	Kleine Hei 4 2676AJ Maasdijk [6]	5,00	14,49	11,91	4,65	15,05
312_C	Kleine Hei 4 2676AJ Maasdijk [6]	8,00	13,33	10,74	3,49	13,88
313_A	Kleine Hei 2 2676AJ Maasdijk [1]	1,50	-1,00	-3,91	-10,81	-0,52
313_B	Kleine Hei 2 2676AJ Maasdijk [1]	5,00	9,33	6,74	-0,52	9,88
313_C	Kleine Hei 2 2676AJ Maasdijk [1]	8,00	6,12	3,39	-3,70	6,65
314_A	Kleine Hei 2 2676AJ Maasdijk [5]	1,50	3,87	1,00	-5,91	4,37
314_B	Kleine Hei 2 2676AJ Maasdijk [5]	5,00	7,45	4,71	-2,35	7,98
314_C	Kleine Hei 2 2676AJ Maasdijk [5]	8,00	9,49	6,88	-0,35	10,04
315_A	Kleine Hei 2 2676AJ Maasdijk [6]	1,50	6,39	3,61	-3,43	6,90
315_B	Kleine Hei 2 2676AJ Maasdijk [6]	5,00	11,45	8,83	1,61	12,00
315_C	Kleine Hei 2 2676AJ Maasdijk [6]	8,00	12,89	10,29	3,05	13,44
316_A	Maasdijk 73 2676AB Maasdijk [2]	1,50	10,03	7,45	0,20	10,59
316_B	Maasdijk 73 2676AB Maasdijk [2]	5,00	12,71	10,11	2,87	13,26
316_C	Maasdijk 73 2676AB Maasdijk [2]	8,00	13,17	10,54	3,33	13,71
317_A	Maasdijk 73 2676AB Maasdijk [3]	1,50	8,04	5,47	-1,79	8,60
317_B	Maasdijk 73 2676AB Maasdijk [3]	5,00	9,41	6,77	-0,42	9,95
317_C	Maasdijk 73 2676AB Maasdijk [3]	8,00	10,09	7,43	0,26	10,63
318_A	Maasdijk 73 2676AB Maasdijk [4]	1,50	3,13	0,33	-6,69	3,64
318_B	Maasdijk 73 2676AB Maasdijk [4]	5,00	7,97	5,34	-1,88	8,51
318_C	Maasdijk 73 2676AB Maasdijk [4]	8,00	9,27	6,71	-0,59	9,83
319_A	Maasdijk 73 2676AB Maasdijk [5]	1,50	2,80	-0,03	-7,03	3,30
319_B	Maasdijk 73 2676AB Maasdijk [5]	5,00	7,71	5,04	-2,13	8,24
319_C	Maasdijk 73 2676AB Maasdijk [5]	8,00	9,25	6,60	-0,60	9,79
320_A	Maasdijk 53 A 2676AB Maasdijk [1]	1,50	4,00	1,18	-5,80	4,51
320_B	Maasdijk 53 A 2676AB Maasdijk [1]	5,00	10,49	7,87	0,66	11,04
320_C	Maasdijk 53 A 2676AB Maasdijk [1]	8,00	10,79	8,17	0,95	11,34
321_A	Maasdijk 53 A 2676AB Maasdijk [2]	1,50	5,74	3,03	-4,09	6,27
321_B	Maasdijk 53 A 2676AB Maasdijk [2]	5,00	12,70	10,18	2,84	13,27
321_C	Maasdijk 53 A 2676AB Maasdijk [2]	8,00	9,42	6,85	-0,43	9,98
322_A	Maasdijk 53 A 2676AB Maasdijk [4]	1,50	8,59	5,94	-1,25	9,13
322_B	Maasdijk 53 A 2676AB Maasdijk [4]	5,00	14,99	12,47	5,13	15,56
322_C	Maasdijk 53 A 2676AB Maasdijk [4]	8,00	14,35	11,79	4,49	14,91
325_A	Maasdijk 53 B 2676AB Maasdijk [1]	1,50	7,55	4,93	-2,28	8,10
325_B	Maasdijk 53 B 2676AB Maasdijk [1]	5,00	10,44	7,78	0,60	10,98

Alle getoonde dB-waarden zijn A-gewogen

Rapport: Resultatentabel
Model: 2030 Referentie
LAeq totaalresultaten voor toetspunten
Groep: Galgeweg
Groepsreductie: Nee

Naam Toetspunt	Omschrijving	Hoogte	Dag	Avond	Nacht	Lden
325_C	Maasdijk 53 B 2676AB Maasdijk [1]	8,00	11,62	8,97	1,78	12,16
326_A	Maasdijk 53 B 2676AB Maasdijk [2]	1,50	2,99	0,22	-6,79	3,52
326_B	Maasdijk 53 B 2676AB Maasdijk [2]	5,00	4,20	1,38	-5,59	4,71
326_C	Maasdijk 53 B 2676AB Maasdijk [2]	8,00	6,11	3,33	-3,69	6,63
327_A	Maasdijk 53 B 2676AB Maasdijk [5]	1,50	12,22	9,71	2,37	12,79
327_B	Maasdijk 53 B 2676AB Maasdijk [5]	5,00	14,52	11,95	4,67	15,08
327_C	Maasdijk 53 B 2676AB Maasdijk [5]	8,00	15,09	12,50	5,24	15,64
328_A	Maasdijk 53 B 2676AB Maasdijk [6]	1,50	13,16	10,62	3,32	13,73
328_B	Maasdijk 53 B 2676AB Maasdijk [6]	5,00	14,90	12,31	5,06	15,45
328_C	Maasdijk 53 B 2676AB Maasdijk [6]	8,00	15,50	12,89	5,66	16,05
329_A	Maasdijk 125 2676AD Maasdijk [4]	1,50	-2,30	-5,26	-12,10	-1,82
329_B	Maasdijk 125 2676AD Maasdijk [4]	5,00	5,87	3,08	-3,94	6,38
330_A	Maasdijk 125 2676AD Maasdijk [8]	1,50	3,42	0,63	-6,39	3,93
330_B	Maasdijk 125 2676AD Maasdijk [8]	5,00	8,57	5,93	-1,25	9,12
331_A	Willem III straat 5 2676AM Maasdijk [1]	1,50	6,64	3,96	-3,18	7,18
331_B	Willem III straat 5 2676AM Maasdijk [1]	5,00	11,59	9,00	1,74	12,14
331_C	Willem III straat 5 2676AM Maasdijk [1]	8,00	13,83	11,27	3,98	14,39
332_A	Willem III straat 5 2676AM Maasdijk [3]	1,50	8,03	5,34	-1,79	8,57
332_B	Willem III straat 5 2676AM Maasdijk [3]	5,00	13,15	10,55	3,31	13,70
332_C	Willem III straat 5 2676AM Maasdijk [3]	8,00	14,26	11,66	4,41	14,81
333_A	Willem III straat 5 2676AM Maasdijk [4]	1,50	7,88	5,35	-1,97	8,45
333_B	Willem III straat 5 2676AM Maasdijk [4]	5,00	9,50	6,89	-0,34	10,05
333_C	Willem III straat 5 2676AM Maasdijk [4]	8,00	11,83	9,20	1,99	12,37
334_A	Willem III straat 5 2676AM Maasdijk [8]	1,50	0,18	-2,74	-9,62	0,66
334_B	Willem III straat 5 2676AM Maasdijk [8]	5,00	3,79	0,93	-6,01	4,29
334_C	Willem III straat 5 2676AM Maasdijk [8]	8,00	7,25	4,49	-2,56	7,77
335_A	Oranjewerf 52 2676TB Maasdijk [1]	1,50	3,48	0,61	-6,33	3,97
335_B	Oranjewerf 52 2676TB Maasdijk [1]	5,00	8,31	5,52	-1,50	8,82
336_A	Maasdijk 51 A 2676AB Maasdijk [1]	1,50	5,64	2,93	-4,21	6,16
336_B	Maasdijk 51 A 2676AB Maasdijk [1]	5,00	12,47	9,95	2,61	13,04
336_C	Maasdijk 51 A 2676AB Maasdijk [1]	8,00	9,95	7,37	0,11	10,51
337_A	Maasdijk 51 A 2676AB Maasdijk [2]	1,50	5,26	2,49	-4,56	5,78
337_B	Maasdijk 51 A 2676AB Maasdijk [2]	5,00	10,98	8,36	1,13	11,52
337_C	Maasdijk 51 A 2676AB Maasdijk [2]	8,00	11,26	8,62	1,41	11,80
338_A	Maasdijk 51 A 2676AB Maasdijk [5]	1,50	12,12	9,51	2,28	12,67
338_B	Maasdijk 51 A 2676AB Maasdijk [5]	5,00	15,17	12,58	5,33	15,72
338_C	Maasdijk 51 A 2676AB Maasdijk [5]	8,00	15,55	12,95	5,71	16,10
339_A	Maasdijk 53 2676AB Maasdijk [1]	1,50	11,72	9,13	1,87	12,27
339_B	Maasdijk 53 2676AB Maasdijk [1]	5,00	14,90	12,32	5,05	15,45
339_C	Maasdijk 53 2676AB Maasdijk [1]	8,00	15,46	12,86	5,61	16,01
340_A	Maasdijk 53 2676AB Maasdijk [2]	1,50	6,43	3,75	-3,39	6,97
340_B	Maasdijk 53 2676AB Maasdijk [2]	5,00	5,88	3,08	-3,91	6,40
340_C	Maasdijk 53 2676AB Maasdijk [2]	8,00	7,47	4,67	-2,32	7,99
341_A	Maasdijk 53 2676AB Maasdijk [5]	1,50	5,17	2,43	-4,66	5,69
341_B	Maasdijk 53 2676AB Maasdijk [5]	5,00	12,12	9,60	2,26	12,69
341_C	Maasdijk 53 2676AB Maasdijk [5]	8,00	9,77	7,20	-0,07	10,33
342_A	Oranjewerf 48 2676TB Maasdijk [1]	1,50	2,84	-0,07	-6,97	3,32
342_B	Oranjewerf 48 2676TB Maasdijk [1]	5,00	7,68	4,83	-2,13	8,18
343_A	Oranjewerf 48 2676TB Maasdijk [2]	1,50	3,34	0,45	-6,47	3,83
343_B	Oranjewerf 48 2676TB Maasdijk [2]	5,00	8,02	5,21	-1,79	8,53
344_A	Oranjewerf 48 2676TB Maasdijk [3]	1,50	3,63	0,74	-6,18	4,12
344_B	Oranjewerf 48 2676TB Maasdijk [3]	5,00	8,40	5,58	-1,41	8,91
345_A	Korte Kruisweg 9 2676XK Maasdijk [1]	1,50	2,06	-0,82	-7,75	2,55
345_B	Korte Kruisweg 9 2676XK Maasdijk [1]	5,00	6,47	3,69	-3,34	6,99
346_A	Korte Kruisweg 11 2676XK Maasdijk [1]	1,50	-1,20	-4,13	-11,00	-0,72
346_B	Korte Kruisweg 11 2676XK Maasdijk [1]	5,00	3,91	1,06	-5,90	4,41
347_A	Korte Kruisweg 11 2676XK Maasdijk [2]	1,50	0,14	-2,77	-9,66	0,63
347_B	Korte Kruisweg 11 2676XK Maasdijk [2]	5,00	3,19	0,33	-6,62	3,69
348_A	Verkadestraat 3 2676AL Maasdijk [2]	1,50	-0,50	-3,44	-10,30	-0,02

Alle getoonde dB-waarden zijn A-gewogen

Rapport: Resultatentabel
Model: 2030 Referentie
LAeq totaalresultaten voor toetspunten
Groep: Galgeweg
Groepsreductie: Nee

Naam Toetspunt	Omschrijving	Hoogte	Dag	Avond	Nacht	Lden
348_B	Verkadestraat 3 2676AL Maasdijk [2]	5,00	5,55	2,75	-4,26	6,06
348_C	Verkadestraat 3 2676AL Maasdijk [2]	8,00	9,12	6,42	-0,70	9,65
349_A	Korte Kruisweg 7 2676XK Maasdijk [1]	1,50	2,92	0,06	-6,90	3,41
349_B	Korte Kruisweg 7 2676XK Maasdijk [1]	5,00	7,25	4,47	-2,57	7,76
350_A	Verkadestraat 1 2676AL Maasdijk [1]	1,50	1,33	-1,62	-8,46	1,81
350_B	Verkadestraat 1 2676AL Maasdijk [1]	5,00	5,54	2,68	-4,26	6,04
350_C	Verkadestraat 1 2676AL Maasdijk [1]	8,00	10,54	7,88	0,71	11,08
351_A	Verkadestraat 1 2676AL Maasdijk [2]	1,50	1,65	-1,21	-8,17	2,14
351_B	Verkadestraat 1 2676AL Maasdijk [2]	5,00	6,59	3,93	-3,25	7,13
351_C	Verkadestraat 1 2676AL Maasdijk [2]	8,00	8,42	5,84	-1,44	8,97
352_A	Verkadestraat 1 2676AL Maasdijk [3]	1,50	7,27	4,58	-2,56	7,80
352_B	Verkadestraat 1 2676AL Maasdijk [3]	5,00	11,67	9,06	1,82	12,22
352_C	Verkadestraat 1 2676AL Maasdijk [3]	8,00	12,42	9,82	2,57	12,97
353_A	Verkadestraat 5 2676AL Maasdijk [1]	1,50	10,08	7,49	0,25	10,64
353_B	Verkadestraat 5 2676AL Maasdijk [1]	5,00	12,61	10,01	2,78	13,16
353_C	Verkadestraat 5 2676AL Maasdijk [1]	8,00	13,31	10,70	3,47	13,86
354_A	Verkadestraat 5 2676AL Maasdijk [2]	1,50	-0,08	-3,00	-9,89	0,40
354_B	Verkadestraat 5 2676AL Maasdijk [2]	5,00	8,22	5,56	-1,61	8,76
354_C	Verkadestraat 5 2676AL Maasdijk [2]	8,00	11,98	9,39	2,14	12,53
355_A	Maasdijk 115 2676AD Maasdijk [1]	1,50	-1,52	-4,49	-11,32	-1,05
355_B	Maasdijk 115 2676AD Maasdijk [1]	5,00	3,10	0,28	-6,72	3,60
356_A	Korte Kruisweg 2 2676XM Maasdijk [4]	1,50	4,46	1,72	-5,36	4,98
356_B	Korte Kruisweg 2 2676XM Maasdijk [4]	5,00	10,85	8,25	1,01	11,40
357_A	Waldeck Pyrmontstraat 12 2676AR Maasdijk [1]	1,50	4,61	1,75	-5,19	5,11
357_B	Waldeck Pyrmontstraat 12 2676AR Maasdijk [1]	5,00	9,06	6,27	-0,74	9,58
358_A	Waldeck Pyrmontstraat 12 2676AR Maasdijk [2]	1,50	2,61	-0,29	-7,19	3,10
358_B	Waldeck Pyrmontstraat 12 2676AR Maasdijk [2]	5,00	7,78	4,97	-2,02	8,29
359_A	Oranjewerf 35 2676TD Maasdijk [2]	1,50	3,56	0,68	-6,24	4,05
359_B	Oranjewerf 35 2676TD Maasdijk [2]	5,00	8,41	5,65	-1,40	8,93
360_A	Oranjewerf 27 2676TD Maasdijk [1]	1,50	4,56	1,64	-5,24	5,04
360_B	Oranjewerf 27 2676TD Maasdijk [1]	5,00	8,32	5,46	-1,48	8,82
361_A	Oranjewerf 39 2676TD Maasdijk [5]	1,50	3,34	0,47	-6,47	3,83
361_B	Oranjewerf 39 2676TD Maasdijk [5]	5,00	8,20	5,41	-1,61	8,71
362_A	Oranjewerf 23 2676TD Maasdijk [1]	1,50	4,12	1,21	-5,68	4,61
362_B	Oranjewerf 23 2676TD Maasdijk [1]	5,00	7,96	5,10	-1,84	8,46
363_A	Oranjewerf 17 2676TD Maasdijk [2]	1,50	3,31	0,42	-6,49	3,80
363_B	Oranjewerf 17 2676TD Maasdijk [2]	5,00	7,34	4,52	-2,47	7,85
364_A	Oranjewerf 51 2676TD Maasdijk [1]	1,50	4,17	1,29	-5,64	4,66
364_B	Oranjewerf 51 2676TD Maasdijk [1]	5,00	9,07	6,29	-0,74	9,59
365_A	Oranjewerf 15 2676TD Maasdijk [1]	1,50	3,25	0,37	-6,55	3,74
365_B	Oranjewerf 15 2676TD Maasdijk [1]	5,00	7,17	4,36	-2,64	7,68
366_A	Oranjewerf 11 2676TD Maasdijk [2]	1,50	2,75	-0,13	-7,06	3,24
366_B	Oranjewerf 11 2676TD Maasdijk [2]	5,00	6,61	3,80	-3,21	7,12
367_A	Maasdijk 105 2676AC Maasdijk [1]	1,50	3,44	0,59	-6,36	3,94
367_B	Maasdijk 105 2676AC Maasdijk [1]	5,00	7,64	4,86	-2,17	8,16
368_A	Maasdijk 105 2676AC Maasdijk [2]	1,50	-1,72	-4,67	-11,52	-1,24
368_B	Maasdijk 105 2676AC Maasdijk [2]	5,00	6,40	3,61	-3,41	6,91
369_A	Maasdijk 117 2676AD Maasdijk [1]	1,50	1,63	-1,22	-8,20	2,12
369_B	Maasdijk 117 2676AD Maasdijk [1]	5,00	6,37	3,71	-3,47	6,91
370_A	Willem III straat 24 2676AN Maasdijk [1]	1,50	2,38	-0,54	-7,42	2,86
370_B	Willem III straat 24 2676AN Maasdijk [1]	5,00	8,25	5,44	-1,55	8,76
371_A	Willem III straat 24 2676AN Maasdijk [2]	1,50	6,26	3,55	-3,56	6,79
371_B	Willem III straat 24 2676AN Maasdijk [2]	5,00	11,75	9,15	1,92	12,30
372_A	Oranjewerf 19 2676TD Maasdijk [1]	1,50	2,50	-0,38	-7,31	2,99
372_B	Oranjewerf 19 2676TD Maasdijk [1]	5,00	7,08	4,26	-2,74	7,58
373_A	Oranjewerf 21 2676TD Maasdijk [3]	1,50	4,71	1,88	-5,10	5,21
373_B	Oranjewerf 21 2676TD Maasdijk [3]	5,00	9,04	6,29	-0,77	9,56
374_A	Oranjewerf 45 2676TD Maasdijk [4]	1,50	2,07	-0,81	-7,74	2,56
374_B	Oranjewerf 45 2676TD Maasdijk [4]	5,00	7,06	4,26	-2,76	7,57

Alle getoonde dB-waarden zijn A-gewogen

Rapport: Resultatentabel
Model: 2030 Referentie
LAeq totaalresultaten voor toetspunten
Groep: Galgeweg
Groepsreductie: Nee

Naam Toetspunt	Omschrijving	Hoogte	Dag	Avond	Nacht	Lden
375_A	Oranjewerf 57 2676TD Maasdijk [2]	1,50	1,14	-1,74	-8,67	1,63
375_B	Oranjewerf 57 2676TD Maasdijk [2]	5,00	5,38	2,56	-4,43	5,89
376_A	Oranjewerf 55 2676TD Maasdijk [1]	1,50	0,43	-2,51	-9,36	0,91
376_B	Oranjewerf 55 2676TD Maasdijk [1]	5,00	2,92	0,04	-6,88	3,41
377_A	Maasdijk 51 2676AB Maasdijk [1]	1,50	12,18	9,63	2,33	12,74
377_B	Maasdijk 51 2676AB Maasdijk [1]	5,00	14,48	11,90	4,63	15,03
377_C	Maasdijk 51 2676AB Maasdijk [1]	8,00	15,03	12,43	5,19	15,58
378_A	Maasdijk 51 2676AB Maasdijk [2]	1,50	4,84	2,00	-4,97	5,34
378_B	Maasdijk 51 2676AB Maasdijk [2]	5,00	8,74	6,08	-1,09	9,28
378_C	Maasdijk 51 2676AB Maasdijk [2]	8,00	10,69	8,12	0,84	11,25
379_A	Maasdijk 49 2676AB Maasdijk [1]	1,50	5,21	2,37	-4,61	5,71
379_B	Maasdijk 49 2676AB Maasdijk [1]	5,00	9,90	7,31	0,04	10,45
379_C	Maasdijk 49 2676AB Maasdijk [1]	8,00	10,34	7,76	0,49	10,89
380_A	Maasdijk 49 2676AB Maasdijk [3]	1,50	5,36	2,58	-4,46	5,87
380_B	Maasdijk 49 2676AB Maasdijk [3]	5,00	10,44	7,84	0,58	10,99
380_C	Maasdijk 49 2676AB Maasdijk [3]	8,00	11,55	8,91	1,70	12,09
381_A	Maasdijk 49 2676AB Maasdijk [4]	1,50	12,22	9,67	2,38	12,78
381_B	Maasdijk 49 2676AB Maasdijk [4]	5,00	14,16	11,58	4,32	14,72
381_C	Maasdijk 49 2676AB Maasdijk [4]	8,00	14,98	12,38	5,13	15,53
382_A	Willem III straat 10 2676AM Maasdijk [3]	1,50	6,20	3,45	-3,62	6,72
382_B	Willem III straat 10 2676AM Maasdijk [3]	5,00	11,23	8,59	1,39	11,77
383_A	Willem III straat 10 2676AM Maasdijk [4]	1,50	7,47	4,77	-2,36	8,00
383_B	Willem III straat 10 2676AM Maasdijk [4]	5,00	13,21	10,62	3,36	13,76
384_A	Willem III straat 10 2676AM Maasdijk [5]	1,50	-4,25	-7,13	-14,05	-3,76
384_B	Willem III straat 10 2676AM Maasdijk [5]	5,00	2,98	0,23	-6,84	3,50
385_A	Willem III straat 10 2676AM Maasdijk [6]	1,50	-6,53	-9,41	-16,34	-6,04
385_B	Willem III straat 10 2676AM Maasdijk [6]	5,00	-3,67	-6,62	-13,48	-3,20
386_A	Prinses MÃ¡ximastraat 1 2676DZ Maasdijk [1]	1,50	7,16	4,37	-2,66	7,67
386_B	Prinses MÃ¡ximastraat 1 2676DZ Maasdijk [1]	5,00	12,05	9,37	2,23	12,59
387_A	Prinses MÃ¡ximastraat 1 2676DZ Maasdijk [2]	1,50	3,67	0,78	-6,11	4,17
387_B	Prinses MÃ¡ximastraat 1 2676DZ Maasdijk [2]	5,00	7,13	4,27	-2,66	7,63
388_A	Kleine Hei 1 2676AJ Maasdijk [1]	1,50	10,40	7,87	0,54	10,96
388_B	Kleine Hei 1 2676AJ Maasdijk [1]	5,00	12,28	9,68	2,44	12,83
388_C	Kleine Hei 1 2676AJ Maasdijk [1]	8,00	13,54	10,96	3,70	14,10
389_A	Kleine Hei 1 2676AJ Maasdijk [2]	1,50	11,99	9,47	2,15	12,56
389_B	Kleine Hei 1 2676AJ Maasdijk [2]	5,00	14,50	11,94	4,65	15,06
389_C	Kleine Hei 1 2676AJ Maasdijk [2]	8,00	11,35	8,76	1,51	11,90
390_A	Kleine Hei 1 2676AJ Maasdijk [5]	1,50	-1,83	-4,73	-11,63	-1,34
390_B	Kleine Hei 1 2676AJ Maasdijk [5]	5,00	2,11	-0,76	-7,69	2,61
390_C	Kleine Hei 1 2676AJ Maasdijk [5]	8,00	6,21	3,45	-3,60	6,73
391_A	Maasdijk 133 2676AD Maasdijk [3]	1,50	-0,28	-3,18	-10,10	0,20
391_B	Maasdijk 133 2676AD Maasdijk [3]	5,00	4,26	1,47	-5,57	4,77
392_A	Korte Kruisweg 5 2676XK Maasdijk [4]	1,50	2,70	-0,04	-7,13	3,22
392_B	Korte Kruisweg 5 2676XK Maasdijk [4]	5,00	7,98	5,35	-1,86	8,52
393_A	Willem III straat 3 2676AM Maasdijk [1]	1,50	4,14	1,40	-5,69	4,66
393_B	Willem III straat 3 2676AM Maasdijk [1]	5,00	10,47	7,85	0,63	11,02
394_A	Willem III straat 3 2676AM Maasdijk [2]	1,50	8,40	5,74	-1,44	8,94
394_B	Willem III straat 3 2676AM Maasdijk [2]	5,00	13,01	10,39	3,17	13,56
395_A	Willem III straat 3 2676AM Maasdijk [3]	1,50	-0,42	-3,23	-10,20	0,10
395_B	Willem III straat 3 2676AM Maasdijk [3]	5,00	2,26	-0,58	-7,52	2,77
396_A	Willem III straat 3 2676AM Maasdijk [4]	1,50	2,73	-0,02	-7,09	3,25
396_B	Willem III straat 3 2676AM Maasdijk [4]	5,00	8,60	5,97	-1,24	9,14
397_A	Oranjewerf 48 2676TB Maasdijk [1]	1,50	3,07	0,18	-6,74	3,56
397_B	Oranjewerf 48 2676TB Maasdijk [1]	5,00	6,76	3,93	-3,05	7,26
398_A	Oranjewerf 48 2676TB Maasdijk [2]	1,50	1,98	-0,90	-7,83	2,47
398_B	Oranjewerf 48 2676TB Maasdijk [2]	5,00	5,82	3,01	-3,99	6,33
399_A	Oranjewerf 46 2676TB Maasdijk [2]	1,50	3,69	0,90	-6,13	4,20
399_B	Oranjewerf 46 2676TB Maasdijk [2]	5,00	10,56	7,94	0,72	11,11
400_A	Oranjewerf 46 2676TB Maasdijk [1]	1,50	4,63	1,78	-5,19	5,13

Alle getoonde dB-waarden zijn A-gewogen

Rapport: Resultatentabel
Model: 2030 Referentie
LAeq totaalresultaten voor toetspunten
Groep: Galgeweg
Groepsreductie: Nee

Naam Toetspunt	Omschrijving	Hoogte	Dag	Avond	Nacht	Lden
400_B	Oranjewerf 46 2676TB Maasdijk [1]	5,00	10,17	7,48	0,34	10,70
401_A	Korte Kruisweg 10 2676XM Maasdijk [1]	1,50	0,73	-2,12	-9,08	1,23
401_B	Korte Kruisweg 10 2676XM Maasdijk [1]	5,00	4,87	2,16	-4,95	5,40
402_A	Korte Kruisweg 10 2676XM Maasdijk [2]	1,50	4,09	1,24	-5,72	4,59
402_B	Korte Kruisweg 10 2676XM Maasdijk [2]	5,00	8,43	5,69	-1,39	8,95
403_A	Trompstraat 6 2676XJ Maasdijk [1]	1,50	3,06	0,24	-6,75	3,57
403_B	Trompstraat 6 2676XJ Maasdijk [1]	5,00	8,10	5,39	-1,71	8,63
404_A	Verkadestraat 7 2676AL Maasdijk [1]	1,50	6,56	3,80	-3,26	7,08
404_B	Verkadestraat 7 2676AL Maasdijk [1]	5,00	12,14	9,53	2,30	12,69
404_C	Verkadestraat 7 2676AL Maasdijk [1]	8,00	12,69	10,07	2,85	13,24
405_A	Verkadestraat 7 2676AL Maasdijk [2]	1,50	9,83	7,24	0,00	10,39
405_B	Verkadestraat 7 2676AL Maasdijk [2]	5,00	12,31	9,65	2,48	12,85
405_C	Verkadestraat 7 2676AL Maasdijk [2]	8,00	13,78	11,16	3,95	14,33
406_A	Verkadestraat 7 2676AL Maasdijk [5]	1,50	8,29	5,70	-1,54	8,85
406_B	Verkadestraat 7 2676AL Maasdijk [5]	5,00	11,68	9,03	1,86	12,23
406_C	Verkadestraat 7 2676AL Maasdijk [5]	8,00	10,92	8,30	1,09	11,47
407_A	Prinses Margrietstraat 10 2676AV Maasdijk [2]	1,50	6,83	3,95	-2,97	7,32
407_B	Prinses Margrietstraat 10 2676AV Maasdijk [2]	5,00	9,76	6,96	-0,06	10,27
408_A	Oranjewerf 38 2676TB Maasdijk [2]	1,50	6,27	3,40	-3,53	6,77
408_B	Oranjewerf 38 2676TB Maasdijk [2]	5,00	10,32	7,56	0,51	10,84
409_A	Oranjewerf 36 2676TB Maasdijk [2]	1,50	5,90	3,06	-3,91	6,40
409_B	Oranjewerf 36 2676TB Maasdijk [2]	5,00	9,93	7,21	0,12	10,46
410_A	Maasdijk 83 2676AC Maasdijk [1]	1,50	5,19	2,36	-4,62	5,69
410_B	Maasdijk 83 2676AC Maasdijk [1]	5,00	10,66	7,97	0,85	11,20
411_A	Maasdijk 83 2676AC Maasdijk [3]	1,50	1,34	-1,54	-8,47	1,83
411_B	Maasdijk 83 2676AC Maasdijk [3]	5,00	5,73	2,96	-4,09	6,25
412_A	Maasdijk 81 2676AC Maasdijk [3]	1,50	3,09	0,27	-6,74	3,59
412_B	Maasdijk 81 2676AC Maasdijk [3]	5,00	8,06	5,42	-1,79	8,60
413_A	Maasdijk 81 2676AC Maasdijk [4]	1,50	9,80	7,16	-0,03	10,34
413_B	Maasdijk 81 2676AC Maasdijk [4]	5,00	12,23	9,56	2,41	12,77
414_A	Trompstraat 2 2676XJ Maasdijk [1]	1,50	0,58	-2,33	-9,23	1,06
414_B	Trompstraat 2 2676XJ Maasdijk [1]	5,00	3,77	0,94	-6,03	4,28
415_A	Trompstraat 2 2676XJ Maasdijk [5]	1,50	2,69	-0,04	-7,12	3,22
415_B	Trompstraat 2 2676XJ Maasdijk [5]	5,00	8,35	5,74	-1,48	8,90
416_A	Trompstraat 4 2676XJ Maasdijk [1]	1,50	0,03	-2,88	-9,78	0,51
416_B	Trompstraat 4 2676XJ Maasdijk [1]	5,00	4,62	1,81	-5,19	5,13
417_A	Prinses Margrietstraat 6 2676AV Maasdijk [2]	1,50	7,81	5,00	-2,01	8,32
417_B	Prinses Margrietstraat 6 2676AV Maasdijk [2]	5,00	11,07	8,35	1,25	11,60
418_A	Maasdijk 62 2676AG Maasdijk [1]	1,50	7,95	5,16	-1,87	8,46
418_B	Maasdijk 62 2676AG Maasdijk [1]	5,00	12,34	9,64	2,52	12,87
419_A	Maasdijk 62 2676AG Maasdijk [2]	1,50	6,90	4,09	-2,90	7,41
419_B	Maasdijk 62 2676AG Maasdijk [2]	5,00	11,91	9,19	2,09	12,44
420_A	Maasdijk 62 2676AG Maasdijk [3]	1,50	10,02	7,45	0,17	10,58
420_B	Maasdijk 62 2676AG Maasdijk [3]	5,00	11,18	8,57	1,32	11,72
421_A	Prinses Margrietstraat 2 2676AV Maasdijk [2]	1,50	5,20	2,32	-4,61	5,69
421_B	Prinses Margrietstraat 2 2676AV Maasdijk [2]	5,00	9,38	6,59	-0,43	9,89
422_A	Prinses MÃ¡ximastraat 7 2676DZ Maasdijk [1]	1,50	1,48	-1,44	-8,34	1,96
422_B	Prinses MÃ¡ximastraat 7 2676DZ Maasdijk [1]	5,00	5,77	2,97	-4,05	6,28
423_A	Prinses MÃ¡ximastraat 5 2676DZ Maasdijk [1]	1,50	6,16	3,53	-3,68	6,70
423_B	Prinses MÃ¡ximastraat 5 2676DZ Maasdijk [1]	5,00	10,49	7,88	0,65	11,04
424_A	Prinses MÃ¡ximastraat 5 2676DZ Maasdijk [2]	1,50	1,92	-0,99	-7,87	2,41
424_B	Prinses MÃ¡ximastraat 5 2676DZ Maasdijk [2]	5,00	5,24	2,40	-4,57	5,74
425_A	Waldeck Pyrmontstraat 25 2676AP Maasdijk [2]	1,50	-0,85	-3,79	-10,64	-0,37
425_B	Waldeck Pyrmontstraat 25 2676AP Maasdijk [2]	5,00	3,26	0,36	-6,53	3,75
426_A	Waldeck Pyrmontstraat 23 2676AP Maasdijk [1]	1,50	6,70	3,84	-3,11	7,20
426_B	Waldeck Pyrmontstraat 23 2676AP Maasdijk [1]	5,00	10,98	8,21	1,17	11,50
427_A	Waldeck Pyrmontstraat 23 2676AP Maasdijk [2]	1,50	2,00	-0,84	-7,81	2,50
427_B	Waldeck Pyrmontstraat 23 2676AP Maasdijk [2]	5,00	4,53	1,65	-5,27	5,02
428_A	Willem III straat 12 2676AM Maasdijk [1]	1,50	0,00	-2,88	-9,82	0,49

Alle getoonde dB-waarden zijn A-gewogen

Rapport: Resultatentabel
Model: 2030 Referentie
LAeq totaalresultaten voor toetspunten
Groep: Galgeweg
Groepsreductie: Nee

Naam Toetspunt	Omschrijving	Hoogte	Dag	Avond	Nacht	Lden
428_B	Willem III straat 12 2676AM Maasdijk [1]	5,00	5,02	2,21	-4,80	5,53
428_C	Willem III straat 12 2676AM Maasdijk [1]	8,00	11,27	8,69	1,42	11,82
429_A	Willem III straat 12 2676AM Maasdijk [2]	1,50	6,86	4,13	-2,96	7,39
429_B	Willem III straat 12 2676AM Maasdijk [2]	5,00	12,25	9,62	2,43	12,80
429_C	Willem III straat 12 2676AM Maasdijk [2]	8,00	13,63	11,02	3,79	14,18
430_A	Willem III straat 14 2676AM Maasdijk [1]	1,50	0,87	-2,05	-8,95	1,35
430_B	Willem III straat 14 2676AM Maasdijk [1]	5,00	5,51	2,69	-4,30	6,02
430_C	Willem III straat 14 2676AM Maasdijk [1]	8,00	10,28	7,67	0,43	10,83
431_A	Willem III straat 14 2676AM Maasdijk [2]	1,50	7,31	4,59	-2,51	7,84
431_B	Willem III straat 14 2676AM Maasdijk [2]	5,00	12,83	10,22	3,00	13,38
431_C	Willem III straat 14 2676AM Maasdijk [2]	8,00	13,59	10,98	3,75	14,14
432_A	Oranjewerf 32 2676TB Maasdijk [2]	1,50	3,90	1,02	-5,91	4,39
432_B	Oranjewerf 32 2676TB Maasdijk [2]	5,00	7,50	4,70	-2,31	8,01
433_A	Willem III straat 11 2676AM Maasdijk [1]	1,50	0,20	-2,73	-9,61	0,68
433_B	Willem III straat 11 2676AM Maasdijk [1]	5,00	6,77	3,95	-3,04	7,28
433_C	Willem III straat 11 2676AM Maasdijk [1]	8,00	10,63	7,99	0,78	11,17
434_A	Willem III straat 11 2676AM Maasdijk [4]	1,50	4,78	2,04	-5,04	5,30
434_B	Willem III straat 11 2676AM Maasdijk [4]	5,00	10,57	7,91	0,73	11,11
435_A	Willem III straat 11 2676AM Maasdijk [5]	1,50	6,91	4,20	-2,91	7,44
435_B	Willem III straat 11 2676AM Maasdijk [5]	5,00	12,53	9,93	2,69	13,08
435_C	Willem III straat 11 2676AM Maasdijk [5]	8,00	13,22	10,62	3,38	13,77
436_A	Willem III straat 14 2676AM Maasdijk [2]	1,50	6,59	3,90	-3,23	7,13
436_B	Willem III straat 14 2676AM Maasdijk [2]	5,00	12,61	10,02	2,77	13,16
436_C	Willem III straat 14 2676AM Maasdijk [2]	8,00	13,38	10,77	3,54	13,93
437_A	Verkadestraat 11 2676AL Maasdijk [3]	1,50	-0,72	-3,67	-10,51	-0,24
437_B	Verkadestraat 11 2676AL Maasdijk [3]	5,00	6,96	4,13	-2,83	7,47
438_A	Verkadestraat 11 2676AL Maasdijk [2]	1,50	1,10	-1,75	-8,70	1,60
438_B	Verkadestraat 11 2676AL Maasdijk [2]	5,00	5,16	2,34	-4,64	5,67
439_A	Verkadestraat 11 2676AL Maasdijk [1]	1,50	11,23	8,70	1,40	11,80
439_B	Verkadestraat 11 2676AL Maasdijk [1]	5,00	12,52	9,93	2,68	13,07
440_A	Verkadestraat 11 A 2676AL Maasdijk [1]	1,50	11,43	8,87	1,60	12,00
440_B	Verkadestraat 11 A 2676AL Maasdijk [1]	5,00	11,55	8,91	1,72	12,09
441_A	Verkadestraat 11 A 2676AL Maasdijk [2]	1,50	-2,02	-4,96	-11,82	-1,54
441_B	Verkadestraat 11 A 2676AL Maasdijk [2]	5,00	4,68	1,85	-5,11	5,19
442_A	Verkadestraat 6 2676AL Maasdijk [1]	1,50	3,90	1,05	-5,90	4,40
442_B	Verkadestraat 6 2676AL Maasdijk [1]	5,00	9,36	6,65	-0,45	9,89
443_A	Verkadestraat 6 2676AL Maasdijk [2]	1,50	3,26	0,42	-6,55	3,76
443_B	Verkadestraat 6 2676AL Maasdijk [2]	5,00	8,94	6,25	-0,89	9,47
444_A	Verkadestraat 6 2676AL Maasdijk [3]	1,50	7,93	5,35	-1,91	8,49
444_B	Verkadestraat 6 2676AL Maasdijk [3]	5,00	10,10	7,45	0,27	10,64
445_A	Verkadestraat 8 2676AL Maasdijk [1]	1,50	0,70	-2,23	-9,10	1,18
445_B	Verkadestraat 8 2676AL Maasdijk [1]	5,00	6,12	3,28	-3,68	6,62
446_A	Verkadestraat 8 2676AL Maasdijk [2]	1,50	2,47	-0,38	-7,33	2,97
446_B	Verkadestraat 8 2676AL Maasdijk [2]	5,00	8,10	5,39	-1,70	8,64
447_A	Prinses Irenestraat 13 2676AT Maasdijk [2]	1,50	1,57	-1,32	-8,25	2,06
447_B	Prinses Irenestraat 13 2676AT Maasdijk [2]	5,00	5,30	2,47	-4,52	5,80
448_A	Prinses Irenestraat 13 2676AT Maasdijk [3]	1,50	4,52	1,62	-5,29	5,01
448_B	Prinses Irenestraat 13 2676AT Maasdijk [3]	5,00	8,40	5,57	-1,40	8,91
449_A	Prinses Irenestraat 9 2676AT Maasdijk [2]	1,50	4,55	1,66	-5,26	5,04
449_B	Prinses Irenestraat 9 2676AT Maasdijk [2]	5,00	8,68	5,89	-1,13	9,19
450_A	Maasdijk 66 2676AG Maasdijk [1]	1,50	7,38	4,61	-2,43	7,90
450_B	Maasdijk 66 2676AG Maasdijk [1]	5,00	11,68	9,00	1,86	12,22
451_A	Maasdijk 66 2676AG Maasdijk [2]	1,50	3,19	0,30	-6,62	3,68
451_B	Maasdijk 66 2676AG Maasdijk [2]	5,00	7,57	4,82	-2,23	8,10
452_A	Maasdijk 64 2676AG Maasdijk [1]	1,50	10,84	8,30	0,98	11,40
452_B	Maasdijk 64 2676AG Maasdijk [1]	5,00	12,46	9,88	2,60	13,01
453_A	Maasdijk 64 2676AG Maasdijk [2]	1,50	7,79	5,01	-2,02	8,31
453_B	Maasdijk 64 2676AG Maasdijk [2]	5,00	12,21	9,52	2,39	12,75
454_A	Prinses MÃ¡ximastraat 3 2676DZ Maasdijk [1]	1,50	2,97	0,15	-6,84	3,48

Alle getoonde dB-waarden zijn A-gewogen

Rapport: Resultatentabel
Model: 2030 Referentie
LAeq totaalresultaten voor toetspunten
Groep: Galgeweg
Groepsreductie: Nee

Naam Toetspunt	Omschrijving	Hoogte	Dag	Avond	Nacht	Lden
454_B	Prinses MÃ¡ximastraat 3 2676DZ Maasdijk [1]	5,00	8,38	5,71	-1,45	8,92
455_A	Prinses Irenestraat 5 2676AT Maasdijk [2]	1,50	4,23	1,33	-5,58	4,72
455_B	Prinses Irenestraat 5 2676AT Maasdijk [2]	5,00	8,99	6,19	-0,83	9,50
456_A	Waldeck Pyrmontstraat 19 2676AP Maasdijk [2]	1,50	6,11	3,22	-3,70	6,60
456_B	Waldeck Pyrmontstraat 19 2676AP Maasdijk [2]	5,00	10,56	7,76	0,76	11,07
457_A	Maasdijk 74 2676AG Maasdijk [1]	1,50	5,15	2,38	-4,67	5,67
457_B	Maasdijk 74 2676AG Maasdijk [1]	5,00	10,62	7,94	0,79	11,15
458_A	Maasdijk 74 2676AG Maasdijk [3]	1,50	0,45	-2,42	-9,36	0,94
458_B	Maasdijk 74 2676AG Maasdijk [3]	5,00	4,54	1,74	-5,27	5,05
459_A	Maasdijk 74 2676AG Maasdijk [5]	1,50	-0,71	-3,55	-10,55	-0,22
459_B	Maasdijk 74 2676AG Maasdijk [5]	5,00	2,59	-0,21	-7,23	3,10
460_A	Maasdijk 72 2676AG Maasdijk [1]	1,50	-2,10	-5,01	-11,91	-1,62
460_B	Maasdijk 72 2676AG Maasdijk [1]	5,00	2,68	-0,12	-7,13	3,19
461_A	Maasdijk 72 2676AG Maasdijk [3]	1,50	6,70	3,96	-3,11	7,23
461_B	Maasdijk 72 2676AG Maasdijk [3]	5,00	10,85	8,19	1,02	11,39
462_A	Maasdijk 72 2676AG Maasdijk [4]	1,50	8,26	5,53	-1,56	8,79
462_B	Maasdijk 72 2676AG Maasdijk [4]	5,00	12,56	9,92	2,72	13,10
463_A	Prinses Irenestraat 14 2676AT Maasdijk [2]	1,50	2,36	-0,54	-7,45	2,85
463_B	Prinses Irenestraat 14 2676AT Maasdijk [2]	5,00	6,28	3,43	-3,53	6,78
464_A	Prinses Irenestraat 14 2676AT Maasdijk [3]	1,50	4,60	1,70	-5,20	5,09
464_B	Prinses Irenestraat 14 2676AT Maasdijk [3]	5,00	7,44	4,59	-2,37	7,94
465_A	Willem III straat 15 2676AM Maasdijk [2]	1,50	6,85	4,13	-2,97	7,38
465_B	Willem III straat 15 2676AM Maasdijk [2]	5,00	12,39	9,77	2,56	12,94
465_C	Willem III straat 15 2676AM Maasdijk [2]	8,00	13,86	11,26	4,02	14,41
466_A	Oranjewerf 28 2676TB Maasdijk [2]	1,50	3,84	0,95	-5,97	4,33
466_B	Oranjewerf 28 2676TB Maasdijk [2]	5,00	7,42	4,60	-2,40	7,92
467_A	Korte Kruisweg 29 2676XK Maasdijk [1]	1,50	0,93	-1,97	-8,87	1,42
467_B	Korte Kruisweg 29 2676XK Maasdijk [1]	5,00	4,95	2,14	-4,86	5,46
468_A	Oranjewerf 26 2676TB Maasdijk [2]	1,50	3,62	0,73	-6,17	4,12
468_B	Oranjewerf 26 2676TB Maasdijk [2]	5,00	7,74	4,93	-2,07	8,25
469_A	Verkadestraat 13 2676AL Maasdijk [1]	1,50	11,05	8,51	1,21	11,62
469_B	Verkadestraat 13 2676AL Maasdijk [1]	5,00	12,58	9,97	2,75	13,13
470_A	Verkadestraat 10 2676AL Maasdijk [1]	1,50	0,01	-2,92	-9,80	0,49
470_B	Verkadestraat 10 2676AL Maasdijk [1]	5,00	6,55	3,72	-3,26	7,05
471_A	Maasdijk 98 2676AH Maasdijk [1]	1,50	4,16	1,39	-5,65	4,68
471_B	Maasdijk 98 2676AH Maasdijk [1]	5,00	9,43	6,82	-0,40	9,98
472_A	Maasdijk 96 2676AH Maasdijk [2]	1,50	4,85	2,09	-4,97	5,37
472_B	Maasdijk 96 2676AH Maasdijk [2]	5,00	10,62	7,98	0,79	11,16
473_A	Maasdijk 96 2676AH Maasdijk [3]	1,50	4,28	1,51	-5,53	4,80
473_B	Maasdijk 96 2676AH Maasdijk [3]	5,00	9,33	6,72	-0,50	9,88
474_A	Verkadestraat 15 2676AL Maasdijk [1]	1,50	11,33	8,78	1,49	11,89
474_B	Verkadestraat 15 2676AL Maasdijk [1]	5,00	13,02	10,41	3,18	13,57
475_A	Verkadestraat 15 2676AL Maasdijk [2]	1,50	-2,33	-5,25	-12,13	-1,85
475_B	Verkadestraat 15 2676AL Maasdijk [2]	5,00	4,99	2,20	-4,82	5,50
476_A	Verkadestraat 12 2676AL Maasdijk [1]	1,50	0,34	-2,60	-9,46	0,82
476_B	Verkadestraat 12 2676AL Maasdijk [1]	5,00	6,72	3,88	-3,09	7,22
477_A	Verkadestraat 12 2676AL Maasdijk [2]	1,50	1,86	-0,95	-7,94	2,37
477_B	Verkadestraat 12 2676AL Maasdijk [2]	5,00	8,17	5,52	-1,65	8,72
478_A	Maasdijk 93 2676AC Maasdijk [1]	1,50	3,33	0,45	-6,48	3,82
478_B	Maasdijk 93 2676AC Maasdijk [1]	5,00	7,61	4,83	-2,20	8,13
479_A	Maasdijk 91 2676AC Maasdijk [1]	1,50	-0,15	-3,05	-9,96	0,34
479_B	Maasdijk 91 2676AC Maasdijk [1]	5,00	3,73	0,94	-6,08	4,24
480_A	Maasdijk 91 2676AC Maasdijk [3]	1,50	1,71	-1,18	-8,11	2,20
480_B	Maasdijk 91 2676AC Maasdijk [3]	5,00	6,27	3,47	-3,55	6,78
481_A	Maasdijk 91 2676AC Maasdijk [4]	1,50	3,01	0,12	-6,80	3,50
481_B	Maasdijk 91 2676AC Maasdijk [4]	5,00	7,34	4,55	-2,47	7,85
482_A	Verkadestraat 17 2676AL Maasdijk [1]	1,50	11,37	8,82	1,53	11,93
482_B	Verkadestraat 17 2676AL Maasdijk [1]	5,00	12,98	10,38	3,15	13,53
483_A	Prinses Irenestraat 1 2676AT Maasdijk [2]	1,50	4,96	2,06	-4,84	5,45

Alle getoonde dB-waarden zijn A-gewogen

Rapport: Resultatentabel
Model: 2030 Referentie
LAeq totaalresultaten voor toetspunten
Groep: Galgeweg
Groepsreductie: Nee

Naam Toetspunt	Omschrijving	Hoogte	Dag	Avond	Nacht	Lden
483_B	Prinses Irenestraat 1 2676AT Maasdijk [2]	5,00	8,73	5,91	-1,07	9,24
484_A	Waldeck Pyrmontstraat 17 2676AP Maasdijk [2]	1,50	3,37	0,55	-6,45	3,87
484_B	Waldeck Pyrmontstraat 17 2676AP Maasdijk [2]	5,00	8,59	5,91	-1,24	9,12
485_A	Prinses Irenestraat 10 2676AT Maasdijk [2]	1,50	6,16	3,26	-3,64	6,65
485_B	Prinses Irenestraat 10 2676AT Maasdijk [2]	5,00	9,49	6,69	-0,31	10,00
486_A	Waldeck Pyrmontstraat 17 2676AP Maasdijk [1]	1,50	5,80	2,94	-4,01	6,30
486_B	Waldeck Pyrmontstraat 17 2676AP Maasdijk [1]	5,00	9,75	6,96	-0,07	10,26
487_A	Waldeck Pyrmontstraat 17 2676AP Maasdijk [2]	1,50	0,96	-1,98	-8,84	1,44
487_B	Waldeck Pyrmontstraat 17 2676AP Maasdijk [2]	5,00	5,64	2,84	-4,17	6,15
488_A	Prinses Irenestraat 6 2676AT Maasdijk [2]	1,50	7,02	4,17	-2,78	7,52
488_B	Prinses Irenestraat 6 2676AT Maasdijk [2]	5,00	9,97	7,19	0,15	10,48
489_A	Waldeck Pyrmontstraat 15 2676AP Maasdijk [2]	1,50	5,32	2,45	-4,48	5,82
489_B	Waldeck Pyrmontstraat 15 2676AP Maasdijk [2]	5,00	9,95	7,16	0,14	10,46
490_A	Waldeck Pyrmontstraat 15 2676AP Maasdijk [3]	1,50	1,77	-1,10	-8,03	2,27
490_B	Waldeck Pyrmontstraat 15 2676AP Maasdijk [3]	5,00	7,58	4,79	-2,23	8,09
491_A	Nassaustraat 11 2676AX Maasdijk [3]	1,50	3,86	1,11	-5,96	4,38
491_B	Nassaustraat 11 2676AX Maasdijk [3]	5,00	8,95	6,30	-0,88	9,49
492_A	Prinses Irenestraat 2 2676AT Maasdijk [2]	1,50	5,31	2,43	-4,50	5,80
492_B	Prinses Irenestraat 2 2676AT Maasdijk [2]	5,00	9,68	6,91	-0,12	10,20
493_A	Kleine Hei 3 2676AJ Maasdijk [1]	1,50	0,63	-2,27	-9,20	1,11
493_B	Kleine Hei 3 2676AJ Maasdijk [1]	5,00	6,64	3,86	-3,19	7,15
493_C	Kleine Hei 3 2676AJ Maasdijk [1]	8,00	12,81	10,24	2,96	13,37
494_A	Kleine Hei 3 2676AJ Maasdijk [4]	1,50	1,88	-0,96	-7,93	2,38
494_B	Kleine Hei 3 2676AJ Maasdijk [4]	5,00	8,16	5,42	-1,65	8,69
494_C	Kleine Hei 3 2676AJ Maasdijk [4]	8,00	13,94	11,36	4,10	14,50
495_A	Willem III straat 16 2676AM Maasdijk [1]	1,50	6,65	3,92	-3,17	7,18
495_B	Willem III straat 16 2676AM Maasdijk [1]	5,00	12,24	9,61	2,41	12,79
495_C	Willem III straat 16 2676AM Maasdijk [1]	8,00	13,67	11,07	3,83	14,22
496_A	Willem III straat 16 2676AM Maasdijk [2]	1,50	0,50	-2,23	-9,30	1,03
496_B	Willem III straat 16 2676AM Maasdijk [2]	5,00	4,35	1,64	-5,46	4,88
496_C	Willem III straat 16 2676AM Maasdijk [2]	8,00	8,31	5,68	-1,52	8,86
497_A	Willem III straat 18 2676AN Maasdijk [1]	1,50	3,71	0,84	-6,10	4,20
497_B	Willem III straat 18 2676AN Maasdijk [1]	5,00	8,57	5,89	-1,26	9,10
497_C	Willem III straat 18 2676AN Maasdijk [1]	8,00	11,16	8,49	1,33	11,70
498_A	Willem III straat 18 2676AN Maasdijk [2]	1,50	7,64	4,94	-2,18	8,17
498_B	Willem III straat 18 2676AN Maasdijk [2]	5,00	11,84	9,19	2,01	12,38
498_C	Willem III straat 18 2676AN Maasdijk [2]	8,00	13,00	10,38	3,16	13,55
499_A	Willem III straat 19 2676AN Maasdijk [1]	1,50	3,60	0,75	-6,20	4,10
499_B	Willem III straat 19 2676AN Maasdijk [1]	5,00	7,44	4,68	-2,37	7,96
499_C	Willem III straat 19 2676AN Maasdijk [1]	8,00	10,00	7,29	0,19	10,53
500_A	Willem III straat 19 2676AN Maasdijk [2]	1,50	5,02	2,28	-4,80	5,54
500_B	Willem III straat 19 2676AN Maasdijk [2]	5,00	8,82	6,12	-1,00	9,35
500_C	Willem III straat 19 2676AN Maasdijk [2]	8,00	11,88	9,27	2,05	12,43
501_A	Verkadestraat 14 2676AL Maasdijk [1]	1,50	0,43	-2,50	-9,38	0,91
501_B	Verkadestraat 14 2676AL Maasdijk [1]	5,00	7,27	4,45	-2,55	7,77
502_A	Verkadestraat 19 2676AL Maasdijk [1]	1,50	10,15	7,58	0,33	10,72
502_B	Verkadestraat 19 2676AL Maasdijk [1]	5,00	12,03	9,39	2,20	12,57
503_A	Verkadestraat 19 2676AL Maasdijk [2]	1,50	-2,38	-5,30	-12,17	-1,89
503_B	Verkadestraat 19 2676AL Maasdijk [2]	5,00	4,94	2,13	-4,86	5,45
504_A	Verkadestraat 16 2676AL Maasdijk [1]	1,50	0,55	-2,36	-9,26	1,03
504_B	Verkadestraat 16 2676AL Maasdijk [1]	5,00	7,61	4,82	-2,20	8,12
505_A	Verkadestraat 16 2676AL Maasdijk [2]	1,50	1,29	-1,54	-8,51	1,80
505_B	Verkadestraat 16 2676AL Maasdijk [2]	5,00	7,69	5,06	-2,14	8,24
506_A	Verkadestraat 21 2676AL Maasdijk [1]	1,50	12,27	9,75	2,43	12,84
506_B	Verkadestraat 21 2676AL Maasdijk [1]	5,00	13,29	10,70	3,46	13,85
507_A	Verkadestraat 21 2676AL Maasdijk [2]	1,50	-2,10	-5,00	-11,90	-1,61
507_B	Verkadestraat 21 2676AL Maasdijk [2]	5,00	5,66	2,89	-4,15	6,18
508_A	Verkadestraat 18 2676AL Maasdijk [1]	1,50	0,04	-2,87	-9,77	0,52
508_B	Verkadestraat 18 2676AL Maasdijk [1]	5,00	7,07	4,27	-2,75	7,58

Alle getoonde dB-waarden zijn A-gewogen

Rapport: Resultatentabel
Model: 2030 Referentie
LAeq totaalresultaten voor toetspunten
Groep: Galgeweg
Groepsreductie: Nee

Naam Toetspunt	Omschrijving	Hoogte	Dag	Avond	Nacht	Lden
509_A	Verkadestraat 18 2676AL Maasdijk [2]	1,50	5,51	2,94	-4,32	6,07
509_B	Verkadestraat 18 2676AL Maasdijk [2]	5,00	8,66	6,08	-1,17	9,22
510_A	Verkadestraat 23 2676AL Maasdijk [1]	1,50	10,32	7,76	0,49	10,89
510_B	Verkadestraat 23 2676AL Maasdijk [1]	5,00	12,54	9,93	2,71	13,09
511_A	Verkadestraat 23 2676AL Maasdijk [2]	1,50	11,87	9,34	2,03	12,44
511_B	Verkadestraat 23 2676AL Maasdijk [2]	5,00	13,52	10,91	3,69	14,07
512_A	Verkadestraat 20 2676AL Maasdijk [1]	1,50	0,23	-2,68	-9,58	0,71
512_B	Verkadestraat 20 2676AL Maasdijk [1]	5,00	7,70	4,91	-2,11	8,21
513_A	Verkadestraat 20 2676AL Maasdijk [2]	1,50	3,17	0,43	-6,63	3,70
513_B	Verkadestraat 20 2676AL Maasdijk [2]	5,00	5,98	3,26	-3,82	6,51
514_A	Prinses Beatrixstraat 11 2676AS Maasdijk [2]	1,50	2,86	-0,05	-6,95	3,34
514_B	Prinses Beatrixstraat 11 2676AS Maasdijk [2]	5,00	6,97	4,13	-2,84	7,47
515_A	Nassaustraat 7 2676AX Maasdijk [1]	1,50	2,62	-0,21	-7,20	3,12
515_B	Nassaustraat 7 2676AX Maasdijk [1]	5,00	6,81	4,07	-3,01	7,33
516_A	Prinses Beatrixstraat 13 2676AS Maasdijk [2]	1,50	3,28	0,50	-6,55	3,79
516_B	Prinses Beatrixstraat 13 2676AS Maasdijk [2]	5,00	8,91	6,29	-0,94	9,45
517_A	Prinses Beatrixstraat 13 2676AS Maasdijk [3]	1,50	3,76	0,89	-6,05	4,25
517_B	Prinses Beatrixstraat 13 2676AS Maasdijk [3]	5,00	7,79	4,99	-2,03	8,30
518_A	Prinses Beatrixstraat 9 2676AS Maasdijk [2]	1,50	2,88	-0,01	-6,93	3,37
518_B	Prinses Beatrixstraat 9 2676AS Maasdijk [2]	5,00	7,04	4,21	-2,77	7,54
519_A	Oranjewerf 22 2676TB Maasdijk [1]	1,50	3,53	0,63	-6,26	4,02
519_B	Oranjewerf 22 2676TB Maasdijk [1]	5,00	7,52	4,70	-2,29	8,03
520_A	Willem III straat 17 2676AN Maasdijk [1]	1,50	3,76	0,86	-6,04	4,25
520_B	Willem III straat 17 2676AN Maasdijk [1]	5,00	6,52	3,70	-3,28	7,03
520_C	Willem III straat 17 2676AN Maasdijk [1]	8,00	10,79	8,12	0,97	11,33
521_A	Willem III straat 17 2676AN Maasdijk [2]	1,50	2,20	-0,67	-7,62	2,69
521_B	Willem III straat 17 2676AN Maasdijk [2]	5,00	5,23	2,41	-4,59	5,73
522_A	Willem III straat 17 2676AN Maasdijk [3]	1,50	6,84	4,11	-2,97	7,37
522_B	Willem III straat 17 2676AN Maasdijk [3]	5,00	11,81	9,18	1,98	12,36
522_C	Willem III straat 17 2676AN Maasdijk [3]	8,00	13,00	10,38	3,16	13,55
523_A	Oranjewerf 18 2676TB Maasdijk [2]	1,50	2,83	-0,09	-6,97	3,31
523_B	Oranjewerf 18 2676TB Maasdijk [2]	5,00	6,66	3,83	-3,14	7,17
524_A	Willem III straat 21 2676AN Maasdijk [1]	1,50	-2,10	-4,98	-11,89	-1,60
524_B	Willem III straat 21 2676AN Maasdijk [1]	5,00	-0,19	-3,16	-9,98	0,29
524_C	Willem III straat 21 2676AN Maasdijk [1]	8,00	2,23	-0,69	-7,56	2,72
525_A	Willem III straat 21 2676AN Maasdijk [2]	1,50	6,75	3,99	-3,06	7,27
525_B	Willem III straat 21 2676AN Maasdijk [2]	5,00	12,45	9,82	2,63	13,00
525_C	Willem III straat 21 2676AN Maasdijk [2]	8,00	13,85	11,24	4,02	14,40
526_A	Korte Kruisweg 27 2676XK Maasdijk [3]	1,50	0,50	-2,38	-9,31	0,99
526_B	Korte Kruisweg 27 2676XK Maasdijk [3]	5,00	4,49	1,72	-5,32	5,01
527_A	Verkadestraat 22 2676AL Maasdijk [1]	1,50	8,49	5,96	-1,35	9,06
527_B	Verkadestraat 22 2676AL Maasdijk [1]	5,00	11,25	8,63	1,42	11,80
528_A	Verkadestraat 22 2676AL Maasdijk [2]	1,50	10,51	7,94	0,68	11,07
528_B	Verkadestraat 22 2676AL Maasdijk [2]	5,00	12,83	10,22	3,00	13,38
529_A	Maasdijk 109 2676AC Maasdijk [1]	1,50	-1,04	-3,96	-10,83	-0,55
529_B	Maasdijk 109 2676AC Maasdijk [1]	5,00	3,70	0,96	-6,12	4,22
530_A	Maasdijk 111 2676AD Maasdijk [1]	1,50	0,52	-2,37	-9,28	1,01
530_B	Maasdijk 111 2676AD Maasdijk [1]	5,00	5,59	2,88	-4,23	6,12
531_A	Maasdijk 113 2676AD Maasdijk [1]	1,50	-0,53	-3,45	-10,34	-0,05
531_B	Maasdijk 113 2676AD Maasdijk [1]	5,00	4,82	2,11	-5,01	5,35
532_A	Maasdijk 113 2676AD Maasdijk [2]	1,50	2,53	-0,34	-7,27	3,03
532_B	Maasdijk 113 2676AD Maasdijk [2]	5,00	8,04	5,24	-1,76	8,55
533_A	Waldeck Pyrmontstraat 8 2676AR Maasdijk [1]	1,50	3,54	0,67	-6,27	4,03
533_B	Waldeck Pyrmontstraat 8 2676AR Maasdijk [1]	5,00	8,44	5,64	-1,37	8,95
534_A	Waldeck Pyrmontstraat 8 2676AR Maasdijk [2]	1,50	5,05	2,14	-4,74	5,54
534_B	Waldeck Pyrmontstraat 8 2676AR Maasdijk [2]	5,00	9,22	6,40	-0,58	9,73
535_A	Prinses Beatrixstraat 5 2676AS Maasdijk [2]	1,50	5,27	2,43	-4,53	5,77
535_B	Prinses Beatrixstraat 5 2676AS Maasdijk [2]	5,00	9,22	6,44	-0,59	9,74
536_A	Oranjewerf 70 2676TC Maasdijk [1]	1,50	5,87	3,02	-3,94	6,37

Alle getoonde dB-waarden zijn A-gewogen

Rapport: Resultatentabel
Model: 2030 Referentie
LAeq totaalresultaten voor toetspunten
Groep: Galgeweg
Groepsreductie: Nee

Naam Toetspunt	Omschrijving	Hoogte	Dag	Avond	Nacht	Lden
536_B	Oranjewerf 70 2676TC Maasdijk [1]	5,00	10,90	8,15	1,09	11,42
537_A	Oranjewerf 70 2676TC Maasdijk [2]	1,50	5,38	2,55	-4,44	5,88
537_B	Oranjewerf 70 2676TC Maasdijk [2]	5,00	10,24	7,52	0,41	10,76
538_A	Prinses Beatrixstraat 7 2676AS Maasdijk [1]	1,50	4,05	1,17	-5,75	4,54
538_B	Prinses Beatrixstraat 7 2676AS Maasdijk [1]	5,00	7,97	5,15	-1,84	8,48
539_A	Prinses Beatrixstraat 3 2676AS Maasdijk [2]	1,50	5,72	2,88	-4,09	6,22
539_B	Prinses Beatrixstraat 3 2676AS Maasdijk [2]	5,00	9,48	6,70	-0,33	10,00
540_A	Prinses Beatrixstraat 1 2676AS Maasdijk [2]	1,50	5,30	2,46	-4,51	5,80
540_B	Prinses Beatrixstraat 1 2676AS Maasdijk [2]	5,00	9,34	6,57	-0,47	9,86
541_A	Waldeck Pyrmontstraat 6 A 2676AR Maasdijk [1]	1,50	3,05	0,12	-6,75	3,53
541_B	Waldeck Pyrmontstraat 6 A 2676AR Maasdijk [1]	5,00	7,11	4,25	-2,70	7,61
542_A	Korte Kruisweg 23 2676XK Maasdijk [3]	1,50	-1,29	-4,23	-11,09	-0,81
542_B	Korte Kruisweg 23 2676XK Maasdijk [3]	5,00	1,84	-1,04	-7,97	2,33
543_A	Korte Kruisweg 23 2676XK Maasdijk [4]	1,50	3,63	0,73	-6,17	4,12
543_B	Korte Kruisweg 23 2676XK Maasdijk [4]	5,00	7,04	4,22	-2,76	7,55
544_A	Willem III straat 21 2676AN Maasdijk [1]	1,50	3,67	0,77	-6,12	4,16
544_B	Willem III straat 21 2676AN Maasdijk [1]	5,00	6,45	3,62	-3,35	6,96
544_C	Willem III straat 21 2676AN Maasdijk [1]	8,00	9,84	7,11	0,03	10,37
545_A	Willem III straat 21 2676AN Maasdijk [2]	1,50	6,38	3,63	-3,44	6,90
545_B	Willem III straat 21 2676AN Maasdijk [2]	5,00	12,24	9,63	2,41	12,79
545_C	Willem III straat 21 2676AN Maasdijk [2]	8,00	14,23	11,64	4,40	14,79
546_A	Oranjewerf 14 2676TB Maasdijk [2]	1,50	1,69	-1,20	-8,10	2,19
546_B	Oranjewerf 14 2676TB Maasdijk [2]	5,00	5,05	2,22	-4,75	5,56
547_A	Maasdijk 107 2676AC Maasdijk [1]	1,50	-0,77	-3,71	-10,55	-0,28
547_B	Maasdijk 107 2676AC Maasdijk [1]	5,00	2,45	-0,45	-7,33	2,95
548_A	Maasdijk 129 2676AD Maasdijk [2]	1,50	-0,30	-3,21	-10,11	0,18
548_B	Maasdijk 129 2676AD Maasdijk [2]	5,00	5,91	3,12	-3,91	6,42
549_A	Maasdijk 123 2676AD Maasdijk [1]	1,50	4,78	1,97	-5,02	5,29
549_B	Maasdijk 123 2676AD Maasdijk [1]	5,00	8,47	5,77	-1,34	9,01
550_A	Maasdijk 123 2676AD Maasdijk [2]	1,50	-2,75	-5,61	-12,55	-2,25
550_B	Maasdijk 123 2676AD Maasdijk [2]	5,00	2,17	-0,62	-7,63	2,69
551_A	Maasdijk 78 2676AG Maasdijk [1]	1,50	3,85	1,21	-5,99	4,39
551_B	Maasdijk 78 2676AG Maasdijk [1]	5,00	8,92	6,39	-0,93	9,49
552_A	Maasdijk 78 2676AG Maasdijk [2]	1,50	6,55	3,80	-3,28	7,07
552_B	Maasdijk 78 2676AG Maasdijk [2]	5,00	11,55	8,93	1,71	12,10
553_A	Maasdijk 78 2676AG Maasdijk [3]	1,50	5,58	2,80	-4,24	6,09
553_B	Maasdijk 78 2676AG Maasdijk [3]	5,00	9,67	6,99	-0,15	10,21
554_A	Maasdijk 80 2676AG Maasdijk [1]	1,50	5,30	2,52	-4,52	5,81
554_B	Maasdijk 80 2676AG Maasdijk [1]	5,00	9,83	7,16	0,01	10,37
555_A	Maasdijk 80 2676AG Maasdijk [2]	1,50	-0,85	-3,74	-10,65	-0,36
555_B	Maasdijk 80 2676AG Maasdijk [2]	5,00	3,43	0,67	-6,38	3,95
556_A	Maasdijk 80 2676AG Maasdijk [9]	1,50	3,08	0,28	-6,72	3,59
556_B	Maasdijk 80 2676AG Maasdijk [9]	5,00	5,51	2,71	-4,29	6,02
557_A	Maasdijk 41 A 2676AB Maasdijk [1]	1,50	14,45	11,91	4,60	15,01
557_B	Maasdijk 41 A 2676AB Maasdijk [1]	5,00	16,28	13,70	6,44	16,84
557_C	Maasdijk 41 A 2676AB Maasdijk [1]	8,00	16,59	13,99	6,74	17,14
558_A	Maasdijk 41 A 2676AB Maasdijk [2]	1,50	10,81	8,19	0,98	11,36
558_B	Maasdijk 41 A 2676AB Maasdijk [2]	5,00	12,78	10,14	2,95	13,32
558_C	Maasdijk 41 A 2676AB Maasdijk [2]	8,00	12,45	9,78	2,61	12,98
559_A	Maasdijk 41 A 2676AB Maasdijk [3]	1,50	4,01	1,13	-5,80	4,50
559_B	Maasdijk 41 A 2676AB Maasdijk [3]	5,00	8,82	6,13	-1,02	9,35
559_C	Maasdijk 41 A 2676AB Maasdijk [3]	8,00	9,71	7,10	-0,14	10,26
560_A	Maasdijk 41 2676AB Maasdijk [1]	1,50	3,54	0,66	-6,26	4,03
560_B	Maasdijk 41 2676AB Maasdijk [1]	5,00	8,20	5,48	-1,63	8,72
560_C	Maasdijk 41 2676AB Maasdijk [1]	8,00	9,68	7,08	-0,17	10,23
561_A	Maasdijk 41 2676AB Maasdijk [2]	1,50	6,88	4,07	-2,94	7,39
561_B	Maasdijk 41 2676AB Maasdijk [2]	5,00	11,02	8,32	1,19	11,55
562_A	Maasdijk 41 2676AB Maasdijk [3]	1,50	11,17	8,57	1,33	11,72
562_B	Maasdijk 41 2676AB Maasdijk [3]	5,00	15,16	12,59	5,30	15,71

Alle getoonde dB-waarden zijn A-gewogen

Rapport: Resultatentabel
Model: 2030 Referentie
LAeq totaalresultaten voor toetspunten
Groep: Galgeweg
Groepsreductie: Nee

Naam Toetspunt	Omschrijving	Hoogte	Dag	Avond	Nacht	Lden
562_C	Maasdijk 41 2676AB Maasdijk [3]	8,00	15,69	13,10	5,84	16,24
563_A	Willem III straat 22 2676AN Maasdijk [1]	1,50	4,84	2,05	-4,98	5,35
563_B	Willem III straat 22 2676AN Maasdijk [1]	5,00	9,18	6,46	-0,64	9,71
563_C	Willem III straat 22 2676AN Maasdijk [1]	8,00	13,63	11,02	3,79	14,18
564_A	Willem III straat 22 2676AN Maasdijk [4]	1,50	-5,29	-8,16	-15,10	-4,80
564_B	Willem III straat 22 2676AN Maasdijk [4]	5,00	-0,79	-3,71	-10,60	-0,31
564_C	Willem III straat 22 2676AN Maasdijk [4]	8,00	11,00	8,41	1,16	11,55
565_A	Willem III straat 22 2676AN Maasdijk [5]	1,50	3,08	0,18	-6,72	3,57
565_B	Willem III straat 22 2676AN Maasdijk [5]	5,00	5,28	2,45	-4,52	5,79
565_C	Willem III straat 22 2676AN Maasdijk [5]	8,00	9,89	7,22	0,06	10,43
566_A	Trompstraat 22 2676XJ Maasdijk [3]	1,50	0,94	-1,99	-8,87	1,42
566_B	Trompstraat 22 2676XJ Maasdijk [3]	5,00	5,19	2,37	-4,62	5,70
567_A	Korte Kruisweg 17 2676XK Maasdijk [1]	1,50	1,12	-1,79	-8,68	1,61
567_B	Korte Kruisweg 17 2676XK Maasdijk [1]	5,00	3,74	0,87	-6,06	4,24
568_A	Korte Kruisweg 17 2676XK Maasdijk [2]	1,50	3,29	0,37	-6,51	3,77
568_B	Korte Kruisweg 17 2676XK Maasdijk [2]	5,00	7,49	4,67	-2,31	8,00
569_A	Maasdijk 139 2676AD Maasdijk [4]	1,50	-3,01	-5,87	-12,81	-2,51
569_B	Maasdijk 139 2676AD Maasdijk [4]	5,00	2,80	0,04	-7,01	3,32
570_A	Maasdijk 45 2676AB Maasdijk [1]	1,50	10,97	8,44	1,12	11,54
570_B	Maasdijk 45 2676AB Maasdijk [1]	5,00	12,13	9,55	2,29	12,69
570_C	Maasdijk 45 2676AB Maasdijk [1]	8,00	13,24	10,62	3,40	13,79
571_A	Maasdijk 45 2676AB Maasdijk [2]	1,50	5,26	2,42	-4,56	5,76
571_B	Maasdijk 45 2676AB Maasdijk [2]	5,00	10,38	7,81	0,53	10,94
571_C	Maasdijk 45 2676AB Maasdijk [2]	8,00	10,47	7,87	0,62	11,02
572_A	Maasdijk 43 2676AB Maasdijk [1]	1,50	5,28	2,43	-4,54	5,78
572_B	Maasdijk 43 2676AB Maasdijk [1]	5,00	10,58	7,99	0,73	11,13
572_C	Maasdijk 43 2676AB Maasdijk [1]	8,00	10,39	7,79	0,55	10,94
573_A	Maasdijk 43 2676AB Maasdijk [2]	1,50	6,79	3,97	-3,03	7,29
573_B	Maasdijk 43 2676AB Maasdijk [2]	5,00	10,76	8,10	0,93	11,30
573_C	Maasdijk 43 2676AB Maasdijk [2]	8,00	12,62	9,96	2,78	13,16
574_A	Maasdijk 43 2676AB Maasdijk [3]	1,50	14,20	11,68	4,35	14,77
574_B	Maasdijk 43 2676AB Maasdijk [3]	5,00	16,01	13,44	6,15	16,56
574_C	Maasdijk 43 2676AB Maasdijk [3]	8,00	16,34	13,75	6,49	16,89
575_A	Oranjewerf 66 2676TB Maasdijk [2]	1,50	6,00	3,15	-3,80	6,50
575_B	Oranjewerf 66 2676TB Maasdijk [2]	5,00	10,34	7,58	0,52	10,86
576_A	Waldeck Pyrmontstraat 11 2676AP Maasdijk [1]	1,50	0,96	-1,95	-8,85	1,44
576_B	Waldeck Pyrmontstraat 11 2676AP Maasdijk [1]	5,00	6,55	3,73	-3,26	7,06
577_A	Waldeck Pyrmontstraat 11 2676AP Maasdijk [3]	1,50	6,76	3,91	-3,05	7,26
577_B	Waldeck Pyrmontstraat 11 2676AP Maasdijk [3]	5,00	11,16	8,39	1,35	11,68
578_A	Waldeck Pyrmontstraat 11 2676AP Maasdijk [4]	1,50	1,88	-1,02	-7,92	2,37
578_B	Waldeck Pyrmontstraat 11 2676AP Maasdijk [4]	5,00	5,86	2,97	-3,94	6,35
579_A	Oranjewerf 62 2676TB Maasdijk [1]	1,50	6,08	3,24	-3,73	6,58
579_B	Oranjewerf 62 2676TB Maasdijk [1]	5,00	10,81	8,06	0,98	11,33
580_A	Willem III straat 25 2676AN Maasdijk [1]	1,50	-4,92	-7,82	-14,72	-4,43
580_B	Willem III straat 25 2676AN Maasdijk [1]	5,00	-0,27	-3,20	-10,07	0,21
581_A	Trompstraat 20 2676XJ Maasdijk [1]	1,50	0,41	-2,53	-9,40	0,89
581_B	Trompstraat 20 2676XJ Maasdijk [1]	5,00	3,70	0,85	-6,12	4,20
582_A	Waldeck Pyrmontstraat 9 2676AP Maasdijk [1]	1,50	5,33	2,51	-4,48	5,84
582_B	Waldeck Pyrmontstraat 9 2676AP Maasdijk [1]	5,00	9,55	6,81	-0,26	10,08
583_A	Oranjewerf 60 2676TB Maasdijk [1]	1,50	6,28	3,43	-3,53	6,78
583_B	Oranjewerf 60 2676TB Maasdijk [1]	5,00	10,49	7,71	0,68	11,01
584_A	Waldeck Pyrmontstraat 7 2676AP Maasdijk [1]	1,50	1,47	-1,44	-8,33	1,96
584_B	Waldeck Pyrmontstraat 7 2676AP Maasdijk [1]	5,00	5,95	3,07	-3,86	6,44
585_A	Oranjewerf 58 2676TB Maasdijk [1]	1,50	3,53	0,62	-6,28	4,01
585_B	Oranjewerf 58 2676TB Maasdijk [1]	5,00	7,94	5,09	-1,87	8,44
586_A	Trompstraat 14 2676XJ Maasdijk [1]	1,50	0,02	-2,92	-9,78	0,50
586_B	Trompstraat 14 2676XJ Maasdijk [1]	5,00	2,78	-0,10	-7,04	3,27
587_A	Willem III straat 7 2676AM Maasdijk [1]	1,50	10,80	8,22	0,96	11,36
587_B	Willem III straat 7 2676AM Maasdijk [1]	5,00	13,55	10,95	3,71	14,10

Alle getoonde dB-waarden zijn A-gewogen

Rapport: Resultatentabel
Model: 2030 Referentie
LAeq totaalresultaten voor toetspunten
Groep: Galgeweg
Groepsreductie: Nee

Naam Toetspunt	Omschrijving	Hoogte	Dag	Avond	Nacht	Lden
588_A	Willem III straat 7 2676AM Maasdijk [2]	1,50	3,59	0,88	-6,22	4,12
588_B	Willem III straat 7 2676AM Maasdijk [2]	5,00	9,00	6,36	-0,83	9,54
589_A	Willem III straat 7 2676AM Maasdijk [4]	1,50	-0,59	-3,54	-10,37	-0,11
589_B	Willem III straat 7 2676AM Maasdijk [4]	5,00	3,82	0,94	-5,96	4,32
590_A	Willem III straat 6 2676AM Maasdijk [1]	1,50	10,73	8,16	0,89	11,29
590_B	Willem III straat 6 2676AM Maasdijk [1]	5,00	13,30	10,70	3,46	13,85
591_A	Oranjewerf 54 2676TB Maasdijk [1]	1,50	4,15	1,25	-5,65	4,64
591_B	Oranjewerf 54 2676TB Maasdijk [1]	5,00	8,88	6,06	-0,93	9,39
592_A	Oranjewerf 52 2676TB Maasdijk [1]	1,50	2,62	-0,31	-7,19	3,10
592_B	Oranjewerf 52 2676TB Maasdijk [1]	5,00	7,32	4,46	-2,49	7,82
593_A	Trompstraat 12 2676XJ Maasdijk [1]	1,50	1,49	-1,43	-8,31	1,97
593_B	Trompstraat 12 2676XJ Maasdijk [1]	5,00	4,15	1,32	-5,66	4,65
594_A	Trompstraat 10 2676XJ Maasdijk [1]	1,50	5,92	3,23	-3,90	6,46
594_B	Trompstraat 10 2676XJ Maasdijk [1]	5,00	9,51	6,82	-0,31	10,05
597_A	Oranjewerf 90 2676TC Maasdijk [3]	1,50	2,89	0,06	-6,92	3,39
597_B	Oranjewerf 90 2676TC Maasdijk [3]	5,00	7,70	4,98	-2,13	8,22
598_A	Oranjewerf 90 2676TC Maasdijk [6]	1,50	2,17	-0,72	-7,64	2,66
598_B	Oranjewerf 90 2676TC Maasdijk [6]	5,00	6,56	3,73	-3,26	7,06
599_A	Oranjewerf 90 2676TC Maasdijk [15]	1,50	1,73	-1,13	-8,08	2,23
599_B	Oranjewerf 90 2676TC Maasdijk [15]	5,00	5,69	2,90	-4,13	6,20
600_A	Oudecampsweg 30 A 2678KP De Lier [1]	1,50	2,79	-0,17	-6,98	3,27
600_B	Oudecampsweg 30 A 2678KP De Lier [1]	5,00	8,54	5,63	-1,24	9,03
601_A	Hooflaan 17 2678KM De Lier [2]	1,50	11,77	9,14	1,97	12,33
601_B	Hooflaan 17 2678KM De Lier [2]	5,00	15,20	12,52	5,41	15,75
602_A	Hooflaan 21 2678KM De Lier [2]	1,50	6,88	4,02	-2,89	7,39
602_B	Hooflaan 21 2678KM De Lier [2]	5,00	16,04	13,40	6,25	16,60
603_A	Oudecampsweg 26 2678KP De Lier [2]	1,50	4,46	1,72	-5,32	5,00
603_B	Oudecampsweg 26 2678KP De Lier [2]	5,00	7,76	4,94	-2,02	8,28
604_A	Oudecampsweg 26 2678KP De Lier [4]	1,50	8,82	6,13	-0,97	9,36
604_B	Oudecampsweg 26 2678KP De Lier [4]	5,00	11,74	8,99	1,95	12,27
605_A	Hooflaan 15 2678KM De Lier [4]	1,50	11,00	8,38	1,21	11,56
605_B	Hooflaan 15 2678KM De Lier [4]	5,00	14,19	11,52	4,40	14,74
606_A	Hooflaan 16 2678KM De Lier [2]	1,50	8,38	5,54	-1,40	8,89
606_B	Hooflaan 16 2678KM De Lier [2]	5,00	16,17	13,50	6,38	16,72
607_A	Oudecampsweg 24 2678KP De Lier [8]	1,50	6,52	3,82	-3,27	7,06
607_B	Oudecampsweg 24 2678KP De Lier [8]	5,00	11,39	8,69	1,60	11,93
608_A	Oudecampsweg 24 A 2678KP De Lier [5]	1,50	9,55	6,84	-0,24	10,09
608_B	Oudecampsweg 24 A 2678KP De Lier [5]	5,00	13,83	11,12	4,05	14,37
609_A	Oudecampsweg 28 2678KP De Lier [2]	1,50	2,08	-0,84	-7,70	2,57
609_B	Oudecampsweg 28 2678KP De Lier [2]	5,00	7,84	5,04	-1,96	8,35
610_A	Oudecampsweg 28 2678KP De Lier [3]	1,50	9,76	7,07	-0,03	10,30
610_B	Oudecampsweg 28 2678KP De Lier [3]	5,00	13,97	11,25	4,19	14,51
611_A	Oudecampsweg 35 D 2678NN De Lier [13]	1,50	5,61	2,94	-4,19	6,16
611_B	Oudecampsweg 35 D 2678NN De Lier [13]	5,00	9,45	6,73	-0,33	9,99
612_A	Oudecampsweg 35 D 2678NN De Lier [14]	1,50	4,80	2,03	-4,99	5,32
612_B	Oudecampsweg 35 D 2678NN De Lier [14]	5,00	10,54	7,83	0,75	11,08
613_A	Laan van Poot 6 2678LG De Lier [3]	1,50	11,33	8,64	1,55	11,88
613_B	Laan van Poot 6 2678LG De Lier [3]	5,00	19,13	16,51	9,35	19,70
614_A	Laan van Binnendijk 11 2678KL De Lier [3]	1,50	11,81	9,04	2,02	12,33
614_B	Laan van Binnendijk 11 2678KL De Lier [3]	5,00	14,20	11,48	4,41	14,74
615_A	Laan van Binnendijk 9 2678KL De Lier [1]	1,50	16,72	14,13	6,93	17,29
615_B	Laan van Binnendijk 9 2678KL De Lier [1]	5,00	20,67	18,05	10,88	21,23
616_A	Laan van Binnendijk 8 2678KL De Lier [8]	1,50	16,30	13,69	6,51	16,86
616_B	Laan van Binnendijk 8 2678KL De Lier [8]	5,00	20,88	18,27	11,09	21,44
617_A	Laan van Binnendijk 6 2678KL De Lier [1]	1,50	5,72	2,81	-4,06	6,21
617_B	Laan van Binnendijk 6 2678KL De Lier [1]	5,00	9,56	6,73	-0,22	10,07
618_A	Laan van Binnendijk 3 2678KL De Lier [4]	1,50	14,82	12,17	5,02	15,37
618_B	Laan van Binnendijk 3 2678KL De Lier [4]	5,00	18,36	15,73	8,57	18,92
619_A	Laan van Binnendijk 7 A 2678KL De Lier [9]	1,50	7,95	5,07	-1,82	8,45

Alle getoonde dB-waarden zijn A-gewogen

Rapport: Resultatentabel
Model: 2030 Referentie
LAeq totaalresultaten voor toetspunten
Groep: Galgeweg
Groepsreductie: Nee

Naam Toetspunt	Omschrijving	Hoogte	Dag	Avond	Nacht	Lden
619_B	Laan van Binnendijk 7 A 2678KL De Lier [9]	5,00	11,68	8,88	1,90	12,20
620_A	Hooflaan 19 2678KM De Lier [2]	1,50	7,50	4,65	-2,28	8,01
620_B	Hooflaan 19 2678KM De Lier [2]	5,00	14,62	11,95	4,83	15,17
621_A	Oudecampsweg 22 A 2678KP De Lier [3]	1,50	14,05	11,44	4,26	14,61
621_B	Oudecampsweg 22 A 2678KP De Lier [3]	5,00	13,81	11,11	4,03	14,35
622_A	Laan van Binnendijk 7 2678KL De Lier [1]	1,50	13,81	11,19	4,02	14,37
622_B	Laan van Binnendijk 7 2678KL De Lier [1]	5,00	18,99	16,36	9,20	19,55
623_A	Oudecampsweg 35 F 2678NN De Lier [5]	1,50	4,19	1,32	-5,59	4,69
623_B	Oudecampsweg 35 F 2678NN De Lier [5]	5,00	8,82	6,04	-0,96	9,35
624_A	Trompstraat 5 2676XH Maasdijk [27]	1,50	1,11	-1,83	-8,69	1,59
624_B	Trompstraat 5 2676XH Maasdijk [27]	5,00	4,68	1,84	-5,13	5,18
625_A	Trompstraat 5 2676XH Maasdijk [28]	1,50	6,77	4,18	-3,07	7,32
625_B	Trompstraat 5 2676XH Maasdijk [28]	5,00	10,11	7,50	0,27	10,66
626_A	Trompstraat 5 2676XH Maasdijk [29]	1,50	1,06	-1,78	-8,76	1,56
626_B	Trompstraat 5 2676XH Maasdijk [29]	5,00	5,60	2,83	-4,21	6,12
627_A	Kleine Hei 5 2676AJ Maasdijk [1]	1,50	7,49	4,76	-2,32	8,02
627_B	Kleine Hei 5 2676AJ Maasdijk [1]	5,00	11,28	8,58	1,46	11,81
627_C	Kleine Hei 5 2676AJ Maasdijk [1]	8,00	12,49	9,83	2,67	13,03
628_A	Kleine Hei 5 2676AJ Maasdijk [4]	1,50	4,46	1,64	-5,34	4,97
628_B	Kleine Hei 5 2676AJ Maasdijk [4]	5,00	9,66	6,97	-0,16	10,20
628_C	Kleine Hei 5 2676AJ Maasdijk [4]	8,00	9,94	7,28	0,11	10,48
629_A	Kleine Hei 5 2676AJ Maasdijk [7]	1,50	4,75	2,02	-5,09	5,27
629_B	Kleine Hei 5 2676AJ Maasdijk [7]	5,00	9,53	6,91	-0,32	10,07
629_C	Kleine Hei 5 2676AJ Maasdijk [7]	8,00	3,92	1,12	-5,88	4,43
630_A	Kleine Hei 5 2676AJ Maasdijk [9]	1,50	6,09	3,30	-3,71	6,61
630_B	Kleine Hei 5 2676AJ Maasdijk [9]	5,00	9,47	6,74	-0,34	10,00
630_C	Kleine Hei 5 2676AJ Maasdijk [9]	8,00	9,91	7,21	0,09	10,44
631_A	Verkadestraat 3 2676AL Maasdijk [1]	1,50	7,08	4,38	-2,74	7,61
631_B	Verkadestraat 3 2676AL Maasdijk [1]	5,00	11,74	9,13	1,90	12,29
631_C	Verkadestraat 3 2676AL Maasdijk [1]	8,00	12,43	9,83	2,58	12,98
632_A	Maasdijk 107 2676AC Maasdijk [2]	1,50	0,99	-1,93	-8,81	1,47
632_B	Maasdijk 107 2676AC Maasdijk [2]	5,00	6,23	3,42	-3,58	6,74
633_A	Maasdijk 109 2676AC Maasdijk [2]	1,50	0,53	-2,38	-9,27	1,02
633_B	Maasdijk 109 2676AC Maasdijk [2]	5,00	6,74	3,91	-3,06	7,25
634_A	Maasdijk 111 2676AD Maasdijk [2]	1,50	1,84	-1,08	-7,96	2,32
634_B	Maasdijk 111 2676AD Maasdijk [2]	5,00	6,93	4,09	-2,87	7,43
635_A	Maasdijk 115 2676AD Maasdijk [2]	1,50	2,59	-0,26	-7,21	3,09
635_B	Maasdijk 115 2676AD Maasdijk [2]	5,00	7,34	4,57	-2,47	7,86
636_A	Maasdijk 117 2676AD Maasdijk [2]	1,50	3,97	1,14	-5,83	4,48
636_B	Maasdijk 117 2676AD Maasdijk [2]	5,00	7,94	5,17	-1,87	8,46
637_A	Maasdijk 37 2676AA Maasdijk [2]	1,50	9,26	6,66	-0,57	9,81
637_B	Maasdijk 37 2676AA Maasdijk [2]	5,00	11,00	8,34	1,16	11,54
637_C	Maasdijk 37 2676AA Maasdijk [2]	8,00	11,24	8,56	1,40	11,77
638_A	Oranjesluisweg 26	1,50	9,58	6,91	-0,22	10,13
638_B	Oranjesluisweg 26	5,00	19,65	17,17	9,79	20,23
639_A	Blauwhek 29	1,50	8,43	5,63	-1,39	8,94
639_B	Blauwhek 29	5,00	9,62	6,96	-0,20	10,16
639_C	Blauwhek 29	8,00	0,89	-1,85	-8,93	1,41
640_A	Kleine Hei 2	1,50	10,30	7,71	0,46	10,85
640_B	Kleine Hei 2	5,00	14,56	12,00	4,71	15,12
640_C	Kleine Hei 2	8,00	13,70	11,10	3,86	14,25
641_A	Maasdijk 27 (nieuwe woning)	1,50	8,80	6,19	-1,05	9,35
641_B	Maasdijk 27 (nieuwe woning)	5,00	14,93	12,45	5,07	15,51
641_C	Maasdijk 27 (nieuwe woning)	8,00	11,77	9,33	1,90	12,35
642_A	Maasdijk 27 (nieuwe woning)	1,50	15,18	12,65	5,34	15,75
642_B	Maasdijk 27 (nieuwe woning)	5,00	16,85	14,29	7,02	17,42
642_C	Maasdijk 27 (nieuwe woning)	8,00	17,27	14,70	7,44	17,83
643_A	Maasdijk 33a	1,50	6,12	3,43	-3,71	6,65
643_B	Maasdijk 33a	5,00	11,04	8,50	1,19	11,60

Alle getoonde dB-waarden zijn A-gewogen

Rapport: Resultatentabel
Model: 2030 Referentie
LAeq totaalresultaten voor toetspunten
Groep: Galgeweg
Groepsreductie: Nee

Naam Toetspunt	Omschrijving	Hoogte	Dag	Avond	Nacht	Lden
643_C	Maasdijk 33a	8,00	1,88	-0,85	-7,94	2,41
644_A	Maasdijk 33a	1,50	15,16	12,62	5,32	15,73
644_B	Maasdijk 33a	5,00	16,58	14,01	6,74	17,14
644_C	Maasdijk 33a	8,00	17,11	14,54	7,26	17,67
645_A	Maasdijk 37a	1,50	7,64	4,89	-2,19	8,16
645_B	Maasdijk 37a	5,00	11,62	9,08	1,76	12,18
645_C	Maasdijk 37a	8,00	11,37	8,85	1,50	11,93
646_A	Maasdijk 37a	1,50	13,69	11,15	3,84	14,25
646_B	Maasdijk 37a	5,00	16,68	14,12	6,83	17,24
646_C	Maasdijk 37a	8,00	17,00	14,42	7,14	17,55
647_A	Maasdijk 39a	1,50	4,34	1,49	-5,47	4,84
647_B	Maasdijk 39a	5,00	9,41	6,77	-0,42	9,95
647_C	Maasdijk 39a	8,00	10,50	7,92	0,65	11,05
648_A	Maasdijk 39a	1,50	12,70	10,12	2,87	13,26
648_B	Maasdijk 39a	5,00	16,10	13,53	6,25	16,66
648_C	Maasdijk 39a	8,00	16,51	13,93	6,67	17,07
649_A	Kleine Hei	1,50	1,71	-1,13	-8,11	2,21
649_B	Kleine Hei	5,00	6,42	3,74	-3,42	6,95
649_C	Kleine Hei	8,00	5,64	2,96	-4,18	6,18
650_A	Kleine Hei	1,50	12,22	9,65	2,38	12,78
650_B	Kleine Hei	5,00	14,87	12,29	5,03	15,43
650_C	Kleine Hei	8,00	12,99	10,39	3,15	13,54
651_A	Maasdijk 37	1,50	8,20	5,51	-1,64	8,73
651_B	Maasdijk 37	5,00	12,69	10,18	2,82	13,26
651_C	Maasdijk 37	8,00	10,72	8,22	0,86	11,29
652_A	Verkadestraat 22 2676AL Maasdijk [2]	1,50	3,09	0,31	-6,72	3,61
652_B	Verkadestraat 22 2676AL Maasdijk [2]	5,00	8,99	6,34	-0,84	9,53
653_A	Verkadestraat 14 2676AL Maasdijk [1]	1,50	1,66	-1,15	-8,14	2,17
653_B	Verkadestraat 14 2676AL Maasdijk [1]	5,00	8,12	5,49	-1,70	8,67
654_A	Verkadestraat 10 2676AL Maasdijk [1]	1,50	2,16	-0,69	-7,64	2,66
654_B	Verkadestraat 10 2676AL Maasdijk [1]	5,00	8,11	5,43	-1,71	8,65
655_A	Verkadestraat 13 2676AL Maasdijk [1]	1,50	-2,05	-4,99	-11,85	-1,57
655_B	Verkadestraat 13 2676AL Maasdijk [1]	5,00	4,76	1,92	-5,05	5,26
656_A	Verkadestraat 17 2676AL Maasdijk [1]	1,50	-2,93	-5,85	-12,73	-2,45
656_B	Verkadestraat 17 2676AL Maasdijk [1]	5,00	4,20	1,39	-5,60	4,71
657_A	Verkadestraat 23 2676AL Maasdijk [1]	1,50	-1,06	-3,97	-10,86	-0,57
657_B	Verkadestraat 23 2676AL Maasdijk [1]	5,00	6,68	3,92	-3,12	7,20
658_A	Kleine Hei 3 2676AJ Maasdijk [1]	1,50	5,78	2,98	-4,05	6,28
658_B	Kleine Hei 3 2676AJ Maasdijk [1]	5,00	11,06	8,50	1,22	11,62
658_C	Kleine Hei 3 2676AJ Maasdijk [1]	8,00	11,89	9,36	2,04	12,46
659_A	Maasdijk 68 2676AG Maasdijk [2]	1,50	6,07	3,27	-3,75	6,58
659_B	Maasdijk 68 2676AG Maasdijk [2]	5,00	10,40	7,70	0,58	10,93
660_A	Laan van Vijverberg 23	1,50	14,52	11,91	4,72	15,08
660_B	Laan van Vijverberg 23	5,00	14,34	11,66	4,53	14,88
661_A	Laan van Binnendijk 5	1,50	13,82	11,08	4,04	14,36
661_B	Laan van Binnendijk 5	5,00	22,22	19,61	12,43	22,78
662_A	Laan van Binnendijk 13	1,50	12,56	9,78	2,78	13,09
662_B	Laan van Binnendijk 13	5,00	13,33	10,61	3,54	13,87
663_A	Oranjesluisweg 7	1,50	11,90	9,33	2,06	12,46
663_B	Oranjesluisweg 7	5,00	15,10	12,49	5,25	15,65
664_A	Oranjesluisweg 3	1,50	17,02	14,44	7,21	17,59
664_B	Oranjesluisweg 3	5,00	21,61	19,03	11,80	22,18
665_A	Maasdijk 35a	1,50	15,85	13,34	6,00	16,42
665_B	Maasdijk 35a	5,00	17,21	14,65	7,36	17,77
665_C	Maasdijk 35a	8,00	17,52	14,95	7,67	18,08
666_A	Maasdijk 35a	1,50	13,13	10,61	3,28	13,70
666_B	Maasdijk 35a	5,00	9,88	7,24	0,04	10,42
666_C	Maasdijk 35a	8,00	10,16	7,49	0,32	10,69
667_A	Maasdijk 35a	1,50	15,32	12,81	5,46	15,89

Alle getoonde dB-waarden zijn A-gewogen

Rapport: Resultatentabel
Model: 2030 Referentie
LAeq totaalresultaten voor toetspunten
Groep: Galgeweg
Groepsreductie: Nee

Naam Toetspunt	Omschrijving	Hoogte	Dag	Avond	Nacht	Lden
667_B	Maasdijk 35a	5,00	17,04	14,51	7,18	17,60
667_C	Maasdijk 35a	8,00	17,10	14,57	7,24	17,66
668_A	Maasdijk 35a	1,50	6,95	4,31	-2,92	7,48
668_B	Maasdijk 35a	5,00	12,68	10,20	2,81	13,25
668_C	Maasdijk 35a	8,00	10,14	7,66	0,27	10,71
669_A	Willem III straat 25 2676AN Maasdijk [1]	1,50	5,10	2,36	-4,71	5,63
669_B	Willem III straat 25 2676AN Maasdijk [1]	5,00	11,14	8,54	1,31	11,69
670_A	Willem III straat 9	1,50	9,41	6,80	-0,42	9,96
670_B	Willem III straat 9	5,00	13,99	11,41	4,15	14,55
671_A	Willem III straat 9	1,50	-1,22	-4,10	-11,02	-0,73
671_B	Willem III straat 9	5,00	3,10	0,27	-6,70	3,61
672_A	Willem III straat 9	1,50	1,32	-1,54	-8,50	1,81
672_B	Willem III straat 9	5,00	6,18	3,41	-3,65	6,69
673_A	Willem III straat 9	1,50	6,82	4,23	-3,01	7,38
673_B	Willem III straat 9	5,00	10,48	7,87	0,64	11,03
674_A	Pettendijk 1	1,50	7,58	4,79	-2,21	8,10
674_B	Pettendijk 1	5,00	12,41	9,77	2,60	12,96
675_A	Waldeck Pyrmontstraat 3 2676AP Maasdijk [1]	5,00	8,63	5,86	-1,19	9,15
676_A	Waldeck Pyrmontstraat 5 2676AP Maasdijk [1]	1,50	5,46	2,63	-4,37	5,96
676_B	Waldeck Pyrmontstraat 5 2676AP Maasdijk [1]	5,00	9,48	6,73	-0,34	10,00
677_A	Waldeck Pyrmontstraat 7 2676AP Maasdijk [1]	1,50	5,94	3,11	-3,89	6,44
677_B	Waldeck Pyrmontstraat 7 2676AP Maasdijk [1]	5,00	9,93	7,19	0,10	10,45
678_A	Waldeck Pyrmontstraat 3 2676AP Maasdijk [1]	5,00	12,19	9,61	2,34	12,74
679_A	Nieuw	1,50	18,24	15,77	8,39	18,82
679_B	Nieuw	5,00	19,56	17,05	9,71	20,13
679_C	Nieuw	8,00	19,87	17,35	10,03	20,44
680_A	Nieuw	1,50	10,14	7,40	0,31	10,66
680_B	Nieuw	5,00	12,30	9,70	2,45	12,85
680_C	Nieuw	8,00	6,79	3,93	-3,05	7,28
681_A	Korte Kruisweg 1 2676XK Maasdijk [5]	5,00	8,69	6,03	-1,14	9,23
682_A	Korte Kruisweg 1 2676XK Maasdijk [5]	5,00	9,68	7,06	-0,15	10,23
683_A	Galgeweg 80 2671MT Naaldwijk [4]	1,50	54,56	52,02	44,77	55,14
683_B	Galgeweg 80 2671MT Naaldwijk [4]	5,00	55,07	52,52	45,29	55,65
684_A	Galgeweg 49 2671MT Naaldwijk [3]	1,50	49,05	46,52	39,26	49,63
684_B	Galgeweg 49 2671MT Naaldwijk [3]	5,00	50,53	47,99	40,74	51,11
685_A	Galgeweg 47 A 2671MT Naaldwijk [3]	1,50	49,47	46,94	39,68	50,05
685_B	Galgeweg 47 A 2671MT Naaldwijk [3]	5,00	50,73	48,19	40,94	51,31
686_A	Galgeweg 78 2671MS Naaldwijk [6]	1,50	54,98	52,44	45,20	55,57
686_B	Galgeweg 78 2671MS Naaldwijk [6]	5,00	55,42	52,87	45,64	56,00
687_A	Galgeweg 74 2671MS Naaldwijk [4]	1,50	55,06	52,52	45,28	55,65
687_B	Galgeweg 74 2671MS Naaldwijk [4]	5,00	55,48	52,93	45,70	56,06
688_A	Galgeweg 72 2671MS Naaldwijk [1]	1,50	55,01	52,47	45,22	55,59
688_B	Galgeweg 72 2671MS Naaldwijk [1]	5,00	55,42	52,87	45,64	56,00
689_A	Galgeweg 64	1,50	54,91	52,37	45,13	55,50
689_B	Galgeweg 64	5,00	55,38	52,83	45,59	55,96
690_A	Galgeweg 68	1,50	54,93	52,39	45,15	55,52
690_B	Galgeweg 68	5,00	55,36	52,81	45,58	55,94
691_A	St Jorispad 2	1,50	48,63	46,07	38,80	49,20
691_B	St Jorispad 2	5,00	50,19	47,61	40,36	50,75
692_A	Galgeweg 41	1,50	50,05	47,52	40,26	50,63
692_B	Galgeweg 41	5,00	51,37	48,83	41,58	51,95
693_A	Galgeweg 43	1,50	49,97	47,43	40,17	50,55
693_B	Galgeweg 43	5,00	51,22	48,68	41,43	51,80

Alle getoonde dB-waarden zijn A-gewogen

Rapport: Resultatentabel
Model: 2030 Referentie
LAeq totaalresultaten voor toetspunten
Groep: N223
Groepsreductie: Nee

Naam Toetspunt	Omschrijving	Hoogte	Dag	Avond	Nacht	Lden
001_A	Maasdijk 2 2676AE Maasdijk [13]	1,50	37,48	34,42	27,52	37,88
001_B	Maasdijk 2 2676AE Maasdijk [13]	5,00	43,48	40,50	33,53	43,90
002_A	Groeneweg 177 2691MN 's-Gravenzande [4]	1,50	44,71	41,86	34,77	45,17
002_B	Groeneweg 177 2691MN 's-Gravenzande [4]	5,00	48,61	45,80	38,68	49,08
003_A	Maasdijk 226 2691NZ 's-Gravenzande [1]	1,50	54,52	51,79	44,60	55,01
003_B	Maasdijk 226 2691NZ 's-Gravenzande [1]	5,00	56,32	53,56	46,39	56,80
004_A	Groeneweg 76 2691MR 's-Gravenzande [6]	1,50	45,01	42,19	35,07	45,48
004_B	Groeneweg 76 2691MR 's-Gravenzande [6]	5,00	47,37	44,52	37,43	47,83
005_A	Groeneweg 179 2691MN 's-Gravenzande [2]	1,50	46,26	43,43	36,32	46,72
006_A	Oranjesluisweg 5 2671NB Naaldwijk [1]	1,50	40,60	37,02	30,57	40,86
006_B	Oranjesluisweg 5 2671NB Naaldwijk [1]	5,00	47,18	43,73	37,17	47,48
007_A	Oranjesluisweg 4 2671NB Naaldwijk [1]	1,50	43,57	40,08	33,55	43,85
007_B	Oranjesluisweg 4 2671NB Naaldwijk [1]	5,00	48,46	44,95	38,43	48,74
008_A	Sint Jorispad 38 A 2671NA Naaldwijk [1]	1,50	40,41	36,94	30,39	40,70
008_B	Sint Jorispad 38 A 2671NA Naaldwijk [1]	5,00	46,98	43,63	36,98	47,30
009_A	Oranjesluisweg 16 2671NB Naaldwijk [1]	1,50	42,80	39,29	32,78	43,08
009_B	Oranjesluisweg 16 2671NB Naaldwijk [1]	5,00	47,86	44,36	37,84	48,14
010_A	Oranjesluisweg 6 2671NB Naaldwijk [1]	1,50	42,47	38,93	32,45	42,74
010_B	Oranjesluisweg 6 2671NB Naaldwijk [1]	5,00	47,63	44,09	37,60	47,90
011_A	Oranjesluisweg 14 2671NB Naaldwijk [6]	1,50	43,74	40,30	33,73	44,04
011_B	Oranjesluisweg 14 2671NB Naaldwijk [6]	5,00	47,56	44,10	37,54	47,85
012_A	Oranjesluisweg 2 2671NB Naaldwijk [3]	1,50	45,61	42,16	35,59	45,90
012_B	Oranjesluisweg 2 2671NB Naaldwijk [3]	5,00	49,20	45,73	39,18	49,49
013_A	Galgeweg 86 2671MT Naaldwijk [1]	1,50	38,65	35,11	28,62	38,92
013_B	Galgeweg 86 2671MT Naaldwijk [1]	5,00	40,16	36,57	30,12	40,42
014_A	Galgeweg 51 2671MT Naaldwijk [1]	1,50	41,40	37,93	31,38	41,69
014_B	Galgeweg 51 2671MT Naaldwijk [1]	5,00	43,63	40,15	33,61	43,92
015_A	Oranjesluisweg 13 A 2676NA Maasdijk [1]	1,50	42,51	39,67	32,58	42,97
015_B	Oranjesluisweg 13 A 2676NA Maasdijk [1]	5,00	51,58	48,66	41,64	52,02
016_A	Oranjesluisweg 11 2676NA Maasdijk [1]	1,50	46,34	43,29	36,38	46,74
016_B	Oranjesluisweg 11 2676NA Maasdijk [1]	5,00	51,94	48,89	41,98	52,34
017_A	Blauwhek 5 A 2676NB Maasdijk [1]	1,50	48,00	44,52	37,98	48,29
017_B	Blauwhek 5 A 2676NB Maasdijk [1]	5,00	53,15	49,71	43,14	53,45
018_A	Blauwhek 2 2676NB Maasdijk [6]	1,50	45,36	42,20	35,38	45,73
018_B	Blauwhek 2 2676NB Maasdijk [6]	5,00	54,78	51,46	44,78	55,11
019_A	Blauwhek 1 2676NB Maasdijk [7]	1,50	49,88	46,52	39,88	50,20
019_B	Blauwhek 1 2676NB Maasdijk [7]	5,00	55,29	51,89	45,28	55,60
020_A	Oranjesluisweg 24 2691MS 's-Gravenzande [2]	1,50	44,21	40,97	34,22	44,56
020_B	Oranjesluisweg 24 2691MS 's-Gravenzande [2]	5,00	48,19	44,88	38,20	48,52
021_A	Groeneweg 76 A 2691MR 's-Gravenzande [8]	1,50	48,59	45,79	38,66	49,06
021_B	Groeneweg 76 A 2691MR 's-Gravenzande [8]	5,00	50,72	47,87	40,78	51,18
022_A	Groeneweg 78 2691MR 's-Gravenzande [2]	1,50	49,72	46,95	39,79	50,20
022_B	Groeneweg 78 2691MR 's-Gravenzande [2]	5,00	53,80	50,98	43,87	54,27
023_A	Leeweg 67 2678KE De Lier [3]	1,50	56,59	53,08	46,56	56,87
023_B	Leeweg 67 2678KE De Lier [3]	5,00	58,90	55,35	48,86	59,17
024_A	Leeweg 57 2678KE De Lier [2]	1,50	59,94	56,41	49,90	60,21
024_B	Leeweg 57 2678KE De Lier [2]	5,00	61,98	58,40	51,94	62,24
025_A	Leeweg 61 A 2678KE De Lier [2]	1,50	62,05	58,53	52,02	62,33
025_B	Leeweg 61 A 2678KE De Lier [2]	5,00	63,65	60,07	53,61	63,91
026_A	Leeweg 55 2678KE De Lier [2]	1,50	62,25	58,71	52,21	62,52
026_B	Leeweg 55 2678KE De Lier [2]	5,00	64,00	60,41	53,96	64,26
027_A	Leeweg 59 2678KE De Lier [4]	1,50	58,30	54,77	48,27	58,57
027_B	Leeweg 59 2678KE De Lier [4]	5,00	60,20	56,62	50,16	60,46
028_A	Leeweg 79 2678KE De Lier [1]	1,50	54,93	51,49	44,91	55,23
028_B	Leeweg 79 2678KE De Lier [1]	5,00	56,43	52,95	46,40	56,71
029_A	Leeweg 79 2678KE De Lier [3]	1,50	53,60	50,27	43,60	53,93
029_B	Leeweg 79 2678KE De Lier [3]	5,00	55,01	51,62	45,00	55,32
030_A	Leeweg 79 2678KE De Lier [4]	1,50	53,83	50,43	43,82	54,14
030_B	Leeweg 79 2678KE De Lier [4]	5,00	55,13	51,69	45,11	55,43

Alle getoonde dB-waarden zijn A-gewogen

Rapport: Resultatentabel
Model: 2030 Referentie
LAeq totaalresultaten voor toetspunten
Groep: N223
Groepsreductie: Nee

Naam Toetspunt	Omschrijving	Hoogte	Dag	Avond	Nacht	Lden
031_A	Sint Jorispad 36 2671NA Naaldwijk [5]	1,50	37,87	34,27	27,84	38,13
031_B	Sint Jorispad 36 2671NA Naaldwijk [5]	5,00	43,13	39,48	33,09	43,37
032_A	Sint Jorispad 38 2671NA Naaldwijk [2]	1,50	40,86	37,33	30,84	41,14
032_B	Sint Jorispad 38 2671NA Naaldwijk [2]	5,00	46,13	42,78	36,12	46,45
033_A	Sint Jorispad 42 2671NA Naaldwijk [3]	1,50	42,23	38,76	32,22	42,52
034_A	Oranjesluisweg 18 2671NB Naaldwijk [5]	1,50	43,13	39,58	33,11	43,40
034_B	Oranjesluisweg 18 2671NB Naaldwijk [5]	5,00	48,29	44,73	38,26	48,56
035_A	Oranjesluisweg 22 2671NB Naaldwijk [1]	1,50	44,17	40,81	34,17	44,49
035_B	Oranjesluisweg 22 2671NB Naaldwijk [1]	5,00	48,27	44,86	38,27	48,58
036_A	Oranjesluisweg 13 2676NA Maasdijk [1]	1,50	40,40	37,30	30,43	40,79
036_B	Oranjesluisweg 13 2676NA Maasdijk [1]	5,00	51,26	48,37	41,31	51,71
037_A	Blauwhek 5 2676NB Maasdijk [3]	1,50	47,08	43,63	37,07	47,38
037_B	Blauwhek 5 2676NB Maasdijk [3]	5,00	53,50	50,05	43,49	53,80
038_A	Blauwhek 3 2676NB Maasdijk [1]	1,50	48,89	45,43	38,87	49,18
038_B	Blauwhek 3 2676NB Maasdijk [1]	5,00	53,90	50,46	43,89	54,20
039_A	Oranjesluisweg 30 2691MS 's-Gravenzande [1]	1,50	44,82	41,69	34,85	45,20
039_B	Oranjesluisweg 30 2691MS 's-Gravenzande [1]	5,00	48,86	45,70	38,89	49,24
040_A	Oranjesluisweg 28 2691MS 's-Gravenzande [2]	1,50	44,80	41,69	34,83	45,19
040_B	Oranjesluisweg 28 2691MS 's-Gravenzande [2]	5,00	48,44	45,25	38,46	48,81
041_A	Leeweg 48 2678KH De Lier [1]	1,50	49,50	46,18	39,50	49,83
041_B	Leeweg 48 2678KH De Lier [1]	5,00	50,71	47,34	40,70	51,02
042_A	Leeweg 46 2678KH De Lier [1]	1,50	51,19	47,92	41,20	51,53
042_B	Leeweg 46 2678KH De Lier [1]	5,00	52,82	49,53	42,83	53,16
043_A	Leeweg 63 2678KE De Lier [1]	1,50	55,57	52,09	45,55	55,86
043_B	Leeweg 63 2678KE De Lier [1]	5,00	57,10	53,57	47,07	57,37
044_A	Leeweg 63 2678KE De Lier [3]	1,50	54,66	51,12	44,62	54,93
044_B	Leeweg 63 2678KE De Lier [3]	5,00	58,80	55,23	48,76	59,06
045_A	Leeweg 49 2678KE De Lier [3]	1,50	65,38	61,81	55,34	65,64
045_B	Leeweg 49 2678KE De Lier [3]	5,00	66,35	62,73	56,30	66,60
046_A	Leeweg 49 A 2678KE De Lier [1]	1,50	64,83	61,27	54,79	65,09
046_B	Leeweg 49 A 2678KE De Lier [1]	5,00	65,98	62,37	55,94	66,23
047_A	Leeweg 47 2678KE De Lier [1]	1,50	66,25	62,66	56,21	66,51
047_B	Leeweg 47 2678KE De Lier [1]	5,00	66,77	63,14	56,73	67,02
048_A	Leeweg 51 2678KE De Lier [7]	1,50	65,09	61,54	55,06	65,36
048_B	Leeweg 51 2678KE De Lier [7]	5,00	66,19	62,58	56,15	66,44
049_A	Leeweg 53 2678KE De Lier [1]	1,50	61,28	57,75	51,25	61,55
049_B	Leeweg 53 2678KE De Lier [1]	5,00	63,03	59,44	52,99	63,29
050_A	Leeweg 45 2678KE De Lier [4]	1,50	72,09	68,46	62,05	72,34
050_B	Leeweg 45 2678KE De Lier [4]	5,00	71,63	67,97	61,58	71,87
051_A	Leeweg 67 A 2678KE De Lier [4]	1,50	56,63	53,11	46,60	56,91
051_B	Leeweg 67 A 2678KE De Lier [4]	5,00	58,66	55,11	48,63	58,93
052_A	Laan van Vijverberg 17 2678LD De Lier [8]	1,50	33,60	30,01	23,57	33,86
052_B	Laan van Vijverberg 17 2678LD De Lier [8]	5,00	36,26	32,79	26,25	36,55
053_A	Tuindersweg 7 A 2676BD Maasdijk [8]	1,50	35,18	32,01	25,20	35,55
053_B	Tuindersweg 7 A 2676BD Maasdijk [8]	5,00	38,95	35,73	28,97	39,31
054_A	Tuindersweg 16 2676BH Maasdijk [3]	1,50	40,21	37,09	30,24	40,59
054_B	Tuindersweg 16 2676BH Maasdijk [3]	5,00	42,85	39,73	32,88	43,23
055_A	Maasdijk 4 2676AE Maasdijk [2]	1,50	40,02	36,95	30,05	40,42
055_B	Maasdijk 4 2676AE Maasdijk [2]	5,00	44,98	41,96	35,02	45,39
056_A	Maasdijk 4 2676AE Maasdijk [6]	1,50	39,66	36,57	29,69	40,05
056_B	Maasdijk 4 2676AE Maasdijk [6]	5,00	44,87	41,86	34,91	45,28
057_A	Maasdijk 6 2676AE Maasdijk [1]	1,50	40,56	37,46	30,59	40,95
057_B	Maasdijk 6 2676AE Maasdijk [1]	5,00	46,40	43,34	36,43	46,80
058_A	Maasdijk 6 2676AE Maasdijk [7]	1,50	39,34	36,27	29,37	39,74
058_B	Maasdijk 6 2676AE Maasdijk [7]	5,00	45,00	41,97	35,04	45,41
059_A	Maasdijk 6 2676AE Maasdijk [12]	1,50	40,43	37,32	30,46	40,82
059_B	Maasdijk 6 2676AE Maasdijk [12]	5,00	46,48	43,44	36,52	46,89
060_A	Tuindersweg 7 2676BD Maasdijk [4]	1,50	33,62	30,37	23,63	33,97
060_B	Tuindersweg 7 2676BD Maasdijk [4]	5,00	38,52	35,31	28,54	38,88

Alle getoonde dB-waarden zijn A-gewogen

Rapport: Resultatentabel
Model: 2030 Referentie
LAeq totaalresultaten voor toetspunten
Groep: N223
Groepsreductie: Nee

Naam Toetspunt	Omschrijving	Hoogte	Dag	Avond	Nacht	Lden
061_A	Tuindersweg 7 2676BD Maasdijk [5]	1,50	35,82	32,49	25,82	36,15
061_B	Tuindersweg 7 2676BD Maasdijk [5]	5,00	37,78	34,44	27,78	38,10
062_A	Tuindersweg 18 2676BH Maasdijk [8]	1,50	41,41	38,32	31,44	41,80
062_B	Tuindersweg 18 2676BH Maasdijk [8]	5,00	41,78	38,63	31,80	42,15
063_A	Tuindersweg 5 2676BD Maasdijk [5]	1,50	34,08	30,95	24,11	34,46
063_B	Tuindersweg 5 2676BD Maasdijk [5]	5,00	38,78	35,61	28,80	39,15
064_A	Tuindersweg 15 2676BD Maasdijk [6]	1,50	39,75	36,60	29,77	40,12
064_B	Tuindersweg 15 2676BD Maasdijk [6]	5,00	42,64	39,50	32,66	43,02
065_A	Tuindersweg 20 2676BH Maasdijk [5]	1,50	39,16	35,93	29,17	39,51
065_B	Tuindersweg 20 2676BH Maasdijk [5]	5,00	39,86	36,60	29,87	40,21
066_A	Prinsenlaan 2 2676VP Maasdijk [32]	1,50	22,37	18,34	12,30	22,53
066_B	Prinsenlaan 2 2676VP Maasdijk [32]	5,00	26,48	22,66	16,43	26,68
067_A	Maasdijk 145 2676AD Maasdijk [9]	1,50	23,64	19,88	13,59	23,86
067_B	Maasdijk 145 2676AD Maasdijk [9]	5,00	28,46	24,86	18,43	28,72
068_A	Maasdijk 106 2676AH Maasdijk [3]	1,50	25,40	21,71	15,36	25,64
068_B	Maasdijk 106 2676AH Maasdijk [3]	5,00	31,15	27,60	21,13	31,42
069_A	Maasdijk 108 2676AH Maasdijk [3]	1,50	27,35	23,73	17,32	27,60
069_B	Maasdijk 108 2676AH Maasdijk [3]	5,00	32,39	28,89	22,37	32,67
070_A	Maasdijk 108 2676AH Maasdijk [5]	1,50	26,81	23,15	16,77	27,05
070_B	Maasdijk 108 2676AH Maasdijk [5]	5,00	32,23	28,73	22,21	32,51
071_A	Maasdijk 39 2676AA Maasdijk [1]	1,50	30,88	27,53	20,88	31,20
071_B	Maasdijk 39 2676AA Maasdijk [1]	5,00	32,87	29,37	22,86	33,16
071_C	Maasdijk 39 2676AA Maasdijk [1]	8,00	34,87	31,48	24,87	35,18
072_A	Maasdijk 39 2676AA Maasdijk [2]	1,50	32,70	29,26	22,69	33,00
072_B	Maasdijk 39 2676AA Maasdijk [2]	5,00	38,72	35,50	28,73	39,08
072_C	Maasdijk 39 2676AA Maasdijk [2]	8,00	39,49	36,31	29,51	39,86
073_A	Maasdijk 39 2676AA Maasdijk [4]	1,50	33,84	30,43	23,84	34,15
073_B	Maasdijk 39 2676AA Maasdijk [4]	5,00	38,36	35,07	28,36	38,70
073_C	Maasdijk 39 2676AA Maasdijk [4]	8,00	38,35	35,02	28,35	38,68
074_A	Maasdijk 39 2676AA Maasdijk [5]	1,50	33,76	30,28	23,74	34,05
074_B	Maasdijk 39 2676AA Maasdijk [5]	5,00	36,69	33,19	26,67	36,97
074_C	Maasdijk 39 2676AA Maasdijk [5]	8,00	37,33	33,81	27,31	37,61
075_A	Tuindersweg 22 B 2676BH Maasdijk [88]	1,50	36,39	33,26	26,42	36,77
075_B	Tuindersweg 22 B 2676BH Maasdijk [88]	5,00	40,77	37,56	30,79	41,13
076_A	Maasdijk 35 2676AA Maasdijk [1]	1,50	42,14	38,86	32,15	42,48
076_B	Maasdijk 35 2676AA Maasdijk [1]	5,00	43,05	39,68	33,05	43,37
076_C	Maasdijk 35 2676AA Maasdijk [1]	8,00	43,33	39,96	33,33	43,65
077_A	Maasdijk 35 2676AA Maasdijk [2]	1,50	33,71	30,26	23,70	34,01
077_B	Maasdijk 35 2676AA Maasdijk [2]	5,00	35,80	32,37	25,79	36,10
077_C	Maasdijk 35 2676AA Maasdijk [2]	8,00	36,07	32,58	26,06	36,36
078_A	Maasdijk 35 2676AA Maasdijk [5]	1,50	35,83	32,73	25,86	36,22
078_B	Maasdijk 35 2676AA Maasdijk [5]	5,00	40,04	36,94	30,07	40,43
078_C	Maasdijk 35 2676AA Maasdijk [5]	8,00	38,93	35,79	28,96	39,31
079_A	Maasdijk 35 2676AA Maasdijk [6]	1,50	40,87	37,51	30,87	41,19
079_B	Maasdijk 35 2676AA Maasdijk [6]	5,00	42,64	39,26	32,64	42,96
079_C	Maasdijk 35 2676AA Maasdijk [6]	8,00	42,70	39,32	32,70	43,02
080_A	Laan van Vijverberg 21 2678LD De Lier [4]	1,50	32,71	29,13	22,68	32,97
080_B	Laan van Vijverberg 21 2678LD De Lier [4]	5,00	35,34	31,83	25,32	35,62
081_A	Maasdijk 56 2676AG Maasdijk [1]	1,50	30,45	26,83	20,42	30,70
081_B	Maasdijk 56 2676AG Maasdijk [1]	5,00	35,91	32,42	25,90	36,20
082_A	Maasdijk 56 2676AG Maasdijk [3]	1,50	27,78	24,06	17,74	28,01
082_B	Maasdijk 56 2676AG Maasdijk [3]	5,00	34,47	30,91	24,45	34,74
083_A	Maasdijk 56 2676AG Maasdijk [4]	1,50	34,25	31,06	24,27	34,62
083_B	Maasdijk 56 2676AG Maasdijk [4]	5,00	39,69	36,51	29,71	40,06
084_A	Maasdijk 54 2676AG Maasdijk [1]	1,50	35,88	32,63	25,89	36,23
084_B	Maasdijk 54 2676AG Maasdijk [1]	5,00	40,79	37,59	30,80	41,15
085_A	Maasdijk 54 2676AG Maasdijk [2]	1,50	33,78	30,25	23,76	34,06
085_B	Maasdijk 54 2676AG Maasdijk [2]	5,00	41,12	37,88	31,13	41,47
086_A	Maasdijk 54 2676AG Maasdijk [3]	1,50	30,42	26,79	20,39	30,67

Alle getoonde dB-waarden zijn A-gewogen

Rapport: Resultatentabel
Model: 2030 Referentie
LAeq totaalresultaten voor toetspunten
Groep: N223
Groepsreductie: Nee

Naam Toetspunt	Omschrijving	Hoogte	Dag	Avond	Nacht	Lden
086_B	Maasdijk 54 2676AG Maasdijk [3]	5,00	35,92	32,42	25,90	36,20
087_A	Maasdijk 60 2676AG Maasdijk [1]	1,50	27,97	24,63	17,97	28,29
087_B	Maasdijk 60 2676AG Maasdijk [1]	5,00	33,25	30,00	23,26	33,60
088_A	Maasdijk 60 2676AG Maasdijk [2]	1,50	34,12	31,02	24,15	34,51
088_B	Maasdijk 60 2676AG Maasdijk [2]	5,00	39,19	36,04	29,22	39,57
089_A	Maasdijk 60 2676AG Maasdijk [3]	1,50	29,45	25,80	19,42	29,70
089_B	Maasdijk 60 2676AG Maasdijk [3]	5,00	35,70	32,24	25,69	35,99
090_A	Maasdijk 37 A 2676AA Maasdijk [3]	1,50	35,20	31,95	25,21	35,55
090_B	Maasdijk 37 A 2676AA Maasdijk [3]	5,00	38,55	35,33	28,57	38,91
090_C	Maasdijk 37 A 2676AA Maasdijk [3]	8,00	38,93	35,66	28,94	39,27
091_A	Maasdijk 37 A 2676AA Maasdijk [4]	1,50	32,46	29,03	22,45	32,76
091_B	Maasdijk 37 A 2676AA Maasdijk [4]	5,00	35,81	32,27	25,79	36,08
091_C	Maasdijk 37 A 2676AA Maasdijk [4]	8,00	37,17	33,65	27,15	37,45
092_A	Maasdijk 37 2676AA Maasdijk [1]	1,50	31,15	27,53	21,12	31,40
092_B	Maasdijk 37 2676AA Maasdijk [1]	5,00	38,05	34,55	28,03	38,33
092_C	Maasdijk 37 2676AA Maasdijk [1]	8,00	39,01	35,52	28,99	39,29
093_A	Tuindersweg 41 2676BD Maasdijk [4]	1,50	23,05	19,36	13,01	23,29
093_B	Tuindersweg 41 2676BD Maasdijk [4]	5,00	28,62	25,13	18,61	28,91
094_A	Tuindersweg 39 2676BD Maasdijk [4]	1,50	20,47	16,70	10,43	20,69
094_B	Tuindersweg 39 2676BD Maasdijk [4]	5,00	26,02	22,40	15,99	26,27
095_A	Tuindersweg 37 A 2676BD Maasdijk [4]	1,50	26,65	23,34	16,66	26,98
095_B	Tuindersweg 37 A 2676BD Maasdijk [4]	5,00	31,31	27,98	21,31	31,64
096_A	Tuindersweg 37 B 2676BD Maasdijk [3]	1,50	19,44	15,75	9,40	19,68
096_B	Tuindersweg 37 B 2676BD Maasdijk [3]	5,00	26,65	23,16	16,64	26,94
097_A	Maasdijk 58 B 2676AG Maasdijk [1]	1,50	28,89	25,44	18,88	29,19
097_B	Maasdijk 58 B 2676AG Maasdijk [1]	5,00	35,44	32,08	25,44	35,76
098_A	Maasdijk 58 B 2676AG Maasdijk [5]	1,50	34,92	31,65	24,93	35,26
098_B	Maasdijk 58 B 2676AG Maasdijk [5]	5,00	39,35	36,06	29,35	39,69
099_A	Tuindersweg 31 2676BD Maasdijk [1]	1,50	26,61	22,95	16,57	26,85
099_B	Tuindersweg 31 2676BD Maasdijk [1]	5,00	35,22	31,80	25,21	35,52
100_A	Tuindersweg 31 2676BD Maasdijk [2]	1,50	22,00	18,59	12,00	22,31
100_B	Tuindersweg 31 2676BD Maasdijk [2]	5,00	30,45	27,27	20,47	30,82
101_A	Tuindersweg 31 2676BD Maasdijk [6]	1,50	32,26	28,88	22,26	32,58
101_B	Tuindersweg 31 2676BD Maasdijk [6]	5,00	37,93	34,65	27,94	38,27
102_A	Tuindersweg 21 A 2676BD Maasdijk [8]	1,50	37,19	33,92	27,20	37,53
102_B	Tuindersweg 21 A 2676BD Maasdijk [8]	5,00	40,45	37,19	30,46	40,80
103_A	Tuindersweg 21 A 2676BD Maasdijk [10]	1,50	37,56	34,36	27,58	37,92
103_B	Tuindersweg 21 A 2676BD Maasdijk [10]	5,00	40,08	36,82	30,09	40,43
104_A	Tuindersweg 26 2676BH Maasdijk [1]	1,50	28,13	24,79	18,13	28,45
104_B	Tuindersweg 26 2676BH Maasdijk [1]	5,00	34,21	30,98	24,22	34,56
105_A	Tuindersweg 26 2676BH Maasdijk [5]	1,50	35,65	32,48	25,67	36,02
105_B	Tuindersweg 26 2676BH Maasdijk [5]	5,00	39,23	36,00	29,24	39,58
106_A	Tuindersweg 26 2676BH Maasdijk [6]	1,50	34,26	31,06	24,28	34,62
106_B	Tuindersweg 26 2676BH Maasdijk [6]	5,00	39,68	36,45	29,69	40,03
107_A	Tuindersweg 23 2676BD Maasdijk [6]	1,50	31,58	28,29	21,59	31,92
107_B	Tuindersweg 23 2676BD Maasdijk [6]	5,00	37,22	34,01	27,24	37,58
108_A	Tuindersweg 29 2676BD Maasdijk [1]	1,50	26,18	22,89	16,19	26,52
108_B	Tuindersweg 29 2676BD Maasdijk [1]	5,00	33,71	30,50	23,73	34,07
109_A	Tuindersweg 29 2676BD Maasdijk [5]	1,50	32,47	29,14	22,47	32,80
109_B	Tuindersweg 29 2676BD Maasdijk [5]	5,00	36,95	33,70	26,96	37,30
110_A	Tuindersweg 29 2676BD Maasdijk [6]	1,50	28,80	25,19	18,77	29,06
110_B	Tuindersweg 29 2676BD Maasdijk [6]	5,00	35,88	32,51	25,88	36,20
111_A	Tuindersweg 27 2676BD Maasdijk [2]	1,50	29,10	25,83	19,11	29,44
111_B	Tuindersweg 27 2676BD Maasdijk [2]	5,00	34,94	31,72	24,96	35,30
112_A	Tuindersweg 25 2676BD Maasdijk [4]	1,50	31,88	28,56	21,88	32,21
112_B	Tuindersweg 25 2676BD Maasdijk [4]	5,00	37,53	34,30	27,54	37,88
113_A	Tuindersweg 25 2676BD Maasdijk [6]	1,50	28,30	25,11	18,32	28,67
113_B	Tuindersweg 25 2676BD Maasdijk [6]	5,00	34,19	30,96	24,20	34,54
114_A	Tuindersweg 28 2676BH Maasdijk [4]	1,50	32,79	29,50	22,80	33,13

Alle getoonde dB-waarden zijn A-gewogen

Rapport: Resultatentabel
Model: 2030 Referentie
LAeq totaalresultaten voor toetspunten
Groep: N223
Groepsreductie: Nee

Naam Toetspunt	Omschrijving	Hoogte	Dag	Avond	Nacht	Lden
114_B	Tuindersweg 28 2676BH Maasdijk [4]	5,00	38,24	34,97	28,25	38,58
115_A	Tuindersweg 35 A 2676BD Maasdijk [8]	1,50	29,29	25,82	19,27	29,58
115_B	Tuindersweg 35 A 2676BD Maasdijk [8]	5,00	38,78	35,53	28,79	39,13
116_A	Nassaustraat 43 2676AX Maasdijk [11]	1,50	24,85	21,10	14,80	25,07
116_B	Nassaustraat 43 2676AX Maasdijk [11]	5,00	28,97	25,28	18,93	29,21
117_A	Tuindersweg 37 C 2676BD Maasdijk [1]	1,50	23,28	20,01	13,29	23,62
117_B	Tuindersweg 37 C 2676BD Maasdijk [1]	5,00	27,10	23,72	17,10	27,42
118_A	Tuindersweg 24 A 2676BH Maasdijk [2]	1,50	32,37	29,13	22,38	32,72
118_B	Tuindersweg 24 A 2676BH Maasdijk [2]	5,00	37,15	33,86	27,16	37,49
119_A	Tuindersweg 24 A 2676BH Maasdijk [7]	1,50	36,13	32,99	26,15	36,51
119_B	Tuindersweg 24 A 2676BH Maasdijk [7]	5,00	40,05	36,82	30,06	40,40
120_A	Tuindersweg 24 2676BH Maasdijk [10]	1,50	35,95	32,79	25,97	36,32
120_B	Tuindersweg 24 2676BH Maasdijk [10]	5,00	40,13	36,90	30,14	40,48
121_A	Tuindersweg 33 2676BD Maasdijk [7]	1,50	31,76	28,35	21,75	32,07
121_B	Tuindersweg 33 2676BD Maasdijk [7]	5,00	40,20	36,96	30,21	40,55
122_A	Prinses MÃ¡ximastraat 13 2676DZ Maasdijk [1]	1,50	28,35	24,75	18,32	28,61
122_B	Prinses MÃ¡ximastraat 13 2676DZ Maasdijk [1]	5,00	33,71	30,30	23,70	34,02
123_A	Prinses Margrietstraat 11 2676AV Maasdijk [2]	1,50	25,30	21,48	15,25	25,50
123_B	Prinses Margrietstraat 11 2676AV Maasdijk [2]	5,00	29,72	26,05	19,68	29,96
124_A	Prinses Margrietstraat 13 2676AV Maasdijk [3]	1,50	25,30	21,49	15,24	25,50
124_B	Prinses Margrietstraat 13 2676AV Maasdijk [3]	5,00	29,61	25,97	19,58	29,86
125_A	Prinses Wilhelminastraat 2 2676XT Maasdijk [1	1,50	25,27	21,56	15,23	25,50
125_B	Prinses Wilhelminastraat 2 2676XT Maasdijk [1	5,00	30,77	27,32	20,76	31,07
126_A	Tuindersweg 43 2676BD Maasdijk [2]	1,50	23,57	19,89	13,53	23,81
126_B	Tuindersweg 43 2676BD Maasdijk [2]	5,00	29,73	26,28	19,72	30,03
127_A	Prinses Wilhelminastraat 6 2676XT Maasdijk [2	1,50	25,53	21,71	15,48	25,73
127_B	Prinses Wilhelminastraat 6 2676XT Maasdijk [2	5,00	30,96	27,41	20,94	31,23
128_A	Prinses MÃ¡ximastraat 9 2676DZ Maasdijk [1]	1,50	27,58	23,90	17,54	27,82
128_B	Prinses MÃ¡ximastraat 9 2676DZ Maasdijk [1]	5,00	32,44	28,96	22,42	32,73
129_A	Prinses MÃ¡ximastraat 9 2676DZ Maasdijk [2]	1,50	30,54	27,16	20,54	30,86
129_B	Prinses MÃ¡ximastraat 9 2676DZ Maasdijk [2]	5,00	34,69	31,28	24,68	35,00
130_A	Waldeck Pyrmontstraat 33 2676AP Maasdijk [6]	1,50	26,52	23,08	16,51	26,82
130_B	Waldeck Pyrmontstraat 33 2676AP Maasdijk [6]	5,00	33,79	30,53	23,80	34,14
131_A	Waldeck Pyrmontstraat 31 2676AP Maasdijk [1]	1,50	29,32	25,82	19,30	29,60
131_B	Waldeck Pyrmontstraat 31 2676AP Maasdijk [1]	5,00	35,65	32,28	25,65	35,97
132_A	Prinses Margrietstraat 14 2676AV Maasdijk [2]	1,50	24,86	20,98	14,80	25,05
132_B	Prinses Margrietstraat 14 2676AV Maasdijk [2]	5,00	30,42	26,83	20,39	30,68
133_A	Prinses Margrietstraat 14 2676AV Maasdijk [3]	1,50	27,62	23,95	17,59	27,86
133_B	Prinses Margrietstraat 14 2676AV Maasdijk [3]	5,00	31,88	28,41	21,87	32,17
134_A	Maasdijk 52 2676AG Maasdijk [1]	1,50	29,80	26,23	19,77	30,06
134_B	Maasdijk 52 2676AG Maasdijk [1]	5,00	34,63	31,31	24,63	34,96
135_A	Maasdijk 52 2676AG Maasdijk [2]	1,50	34,39	31,35	24,43	34,80
135_B	Maasdijk 52 2676AG Maasdijk [2]	5,00	38,96	35,76	28,98	39,32
136_A	Maasdijk 52 2676AG Maasdijk [5]	1,50	34,21	30,83	24,20	34,52
136_B	Maasdijk 52 2676AG Maasdijk [5]	5,00	41,38	38,16	31,39	41,74
137_A	Maasdijk 52 2676AG Maasdijk [6]	1,50	32,57	28,92	22,53	32,81
137_B	Maasdijk 52 2676AG Maasdijk [6]	5,00	38,55	35,13	28,54	38,85
138_A	Maasdijk 58 2676AG Maasdijk [1]	1,50	27,88	24,49	17,88	28,19
138_B	Maasdijk 58 2676AG Maasdijk [1]	5,00	32,18	28,84	22,19	32,51
139_A	Maasdijk 58 2676AG Maasdijk [4]	1,50	37,67	34,46	27,68	38,03
139_B	Maasdijk 58 2676AG Maasdijk [4]	5,00	41,30	38,03	31,31	41,64
140_A	Maasdijk 58 2676AG Maasdijk [5]	1,50	36,13	32,86	26,14	36,47
140_B	Maasdijk 58 2676AG Maasdijk [5]	5,00	39,54	36,25	29,55	39,88
141_A	Tuindersweg 17 2676BD Maasdijk [5]	1,50	37,24	34,09	27,27	37,62
141_B	Tuindersweg 17 2676BD Maasdijk [5]	5,00	42,09	38,91	32,11	42,46
142_A	Tuindersweg 22 2676BH Maasdijk [6]	1,50	38,36	35,13	28,37	38,71
142_B	Tuindersweg 22 2676BH Maasdijk [6]	5,00	41,16	37,90	31,17	41,51
143_A	Tuindersweg 19 2676BD Maasdijk [8]	1,50	39,79	36,63	29,81	40,16
143_B	Tuindersweg 19 2676BD Maasdijk [8]	5,00	41,97	38,79	31,99	42,34

Alle getoonde dB-waarden zijn A-gewogen

Rapport: Resultatentabel
Model: 2030 Referentie
LAeq totaalresultaten voor toetspunten
Groep: N223
Groepsreductie: Nee

Naam Toetspunt	Omschrijving	Hoogte	Dag	Avond	Nacht	Lden
144_A	Tuindersweg 21 2676BD Maasdijk [10]	1,50	39,24	36,06	29,26	39,61
144_B	Tuindersweg 21 2676BD Maasdijk [10]	5,00	42,38	39,18	32,40	42,74
145_A	Maasdijk 16 2676AE Maasdijk [5]	1,50	46,37	43,41	36,42	46,80
145_B	Maasdijk 16 2676AE Maasdijk [5]	5,00	52,32	49,25	42,36	52,72
146_A	Maasdijk 16 2676AE Maasdijk [6]	1,50	45,54	42,60	35,59	45,97
146_B	Maasdijk 16 2676AE Maasdijk [6]	5,00	50,79	47,73	40,82	51,19
147_A	Maasdijk 16 2676AE Maasdijk [9]	1,50	40,41	37,52	30,46	40,86
147_B	Maasdijk 16 2676AE Maasdijk [9]	5,00	42,79	39,65	32,82	43,17
148_A	Maasdijk 10 2676AE Maasdijk [4]	1,50	42,88	39,70	32,90	43,25
148_B	Maasdijk 10 2676AE Maasdijk [4]	5,00	51,24	48,23	41,28	51,65
149_A	Maasdijk 10 2676AE Maasdijk [5]	1,50	43,25	40,07	33,27	43,62
149_B	Maasdijk 10 2676AE Maasdijk [5]	5,00	51,54	48,54	41,58	51,96
150_A	Maasdijk 10 2676AE Maasdijk [6]	1,50	42,10	38,88	32,12	42,46
150_B	Maasdijk 10 2676AE Maasdijk [6]	5,00	50,28	47,23	40,32	50,68
151_A	Maasdijk 14 2676AE Maasdijk [2]	1,50	44,65	41,62	34,69	45,06
151_B	Maasdijk 14 2676AE Maasdijk [2]	5,00	51,69	48,70	41,73	52,11
152_A	Maasdijk 14 2676AE Maasdijk [3]	1,50	45,28	42,30	35,32	45,70
152_B	Maasdijk 14 2676AE Maasdijk [3]	5,00	51,63	48,63	41,68	52,05
153_A	Maasdijk 36 B 2676AE Maasdijk [1]	1,50	25,87	22,16	15,83	26,10
153_B	Maasdijk 36 B 2676AE Maasdijk [1]	5,00	35,04	31,90	25,06	35,42
154_A	Maasdijk 36 B 2676AE Maasdijk [2]	1,50	32,94	29,66	22,95	33,28
154_B	Maasdijk 36 B 2676AE Maasdijk [2]	5,00	37,12	34,08	27,16	37,53
155_A	Maasdijk 36 B 2676AE Maasdijk [3]	1,50	38,67	35,38	28,67	39,01
155_B	Maasdijk 36 B 2676AE Maasdijk [3]	5,00	43,58	40,36	33,60	43,94
156_A	Maasdijk 36 B 2676AE Maasdijk [4]	1,50	39,97	36,74	29,98	40,32
156_B	Maasdijk 36 B 2676AE Maasdijk [4]	5,00	43,24	40,01	33,26	43,60
157_A	Maasdijk 30 2676AE Maasdijk [1]	1,50	39,28	36,17	29,31	39,67
157_B	Maasdijk 30 2676AE Maasdijk [1]	5,00	38,18	34,91	28,19	38,52
158_A	Maasdijk 30 2676AE Maasdijk [6]	1,50	43,82	40,68	33,85	44,20
158_B	Maasdijk 30 2676AE Maasdijk [6]	5,00	48,07	44,95	38,10	48,45
159_A	Maasdijk 30 2676AE Maasdijk [7]	1,50	43,42	40,31	33,45	43,81
159_B	Maasdijk 30 2676AE Maasdijk [7]	5,00	46,99	43,83	37,01	47,36
160_A	Maasdijk 28 2676AE Maasdijk [2]	1,50	41,61	38,46	31,63	41,98
160_B	Maasdijk 28 2676AE Maasdijk [2]	5,00	44,90	41,65	34,91	45,25
161_A	Maasdijk 28 2676AE Maasdijk [9]	1,50	41,41	38,25	31,43	41,78
161_B	Maasdijk 28 2676AE Maasdijk [9]	5,00	47,19	44,01	37,21	47,56
162_A	Maasdijk 40 A 2676AE Maasdijk [1]	1,50	29,52	26,07	19,51	29,82
162_B	Maasdijk 40 A 2676AE Maasdijk [1]	5,00	34,81	31,42	24,81	35,12
163_A	Maasdijk 40 A 2676AE Maasdijk [2]	1,50	33,21	29,89	23,21	33,54
163_B	Maasdijk 40 A 2676AE Maasdijk [2]	5,00	39,39	36,19	29,41	39,75
164_A	Maasdijk 40 A 2676AE Maasdijk [5]	1,50	36,72	33,32	26,72	37,03
164_B	Maasdijk 40 A 2676AE Maasdijk [5]	5,00	42,01	38,65	32,01	42,33
165_A	Maasdijk 40 A 2676AE Maasdijk [6]	1,50	35,35	31,84	25,33	35,63
165_B	Maasdijk 40 A 2676AE Maasdijk [6]	5,00	41,26	37,88	31,26	41,58
166_A	Maasdijk 36 2676AE Maasdijk [1]	1,50	32,09	28,74	22,09	32,41
166_B	Maasdijk 36 2676AE Maasdijk [1]	5,00	37,14	33,81	27,15	37,47
167_A	Maasdijk 36 2676AE Maasdijk [2]	1,50	33,74	30,42	23,74	34,07
167_B	Maasdijk 36 2676AE Maasdijk [2]	5,00	37,77	34,46	27,77	38,10
168_A	Maasdijk 36 2676AE Maasdijk [3]	1,50	38,48	35,24	28,49	38,83
168_B	Maasdijk 36 2676AE Maasdijk [3]	5,00	44,73	41,51	34,75	45,09
169_A	Maasdijk 36 2676AE Maasdijk [4]	1,50	38,21	34,99	28,23	38,57
169_B	Maasdijk 36 2676AE Maasdijk [4]	5,00	44,62	41,37	34,63	44,97
170_A	Maasdijk 46 2676AG Maasdijk [1]	1,50	31,21	27,75	21,20	31,50
170_B	Maasdijk 46 2676AG Maasdijk [1]	5,00	37,53	34,20	27,53	37,86
171_A	Maasdijk 46 2676AG Maasdijk [2]	1,50	35,14	31,99	25,16	35,51
171_B	Maasdijk 46 2676AG Maasdijk [2]	5,00	38,60	35,44	28,63	38,98
172_A	Maasdijk 46 2676AG Maasdijk [5]	1,50	37,61	34,35	27,62	37,96
172_B	Maasdijk 46 2676AG Maasdijk [5]	5,00	41,71	38,51	31,73	42,07
173_A	Maasdijk 46 2676AG Maasdijk [6]	1,50	34,55	31,23	24,55	34,88

Alle getoonde dB-waarden zijn A-gewogen

Rapport: Resultatentabel
Model: 2030 Referentie
LAeq totaalresultaten voor toetspunten
Groep: N223
Groepsreductie: Nee

Naam Toetspunt	Omschrijving	Hoogte	Dag	Avond	Nacht	Lden
173_B	Maasdijk 46 2676AG Maasdijk [6]	5,00	41,30	38,09	31,32	41,66
174_A	Maasdijk 46 2676AG Maasdijk [7]	1,50	34,11	30,76	24,11	34,43
174_B	Maasdijk 46 2676AG Maasdijk [7]	5,00	40,53	37,27	30,54	40,88
175_A	Maasdijk 32 2676AE Maasdijk [1]	1,50	38,87	35,78	28,90	39,26
175_B	Maasdijk 32 2676AE Maasdijk [1]	5,00	40,00	36,79	30,01	40,36
176_A	Maasdijk 32 2676AE Maasdijk [2]	1,50	41,50	38,37	31,53	41,88
176_B	Maasdijk 32 2676AE Maasdijk [2]	5,00	45,73	42,57	35,75	46,10
177_A	Maasdijk 32 2676AE Maasdijk [3]	1,50	39,33	36,20	29,35	39,71
177_B	Maasdijk 32 2676AE Maasdijk [3]	5,00	44,90	41,74	34,92	45,27
178_A	Maasdijk 32 2676AE Maasdijk [4]	1,50	38,78	35,66	28,81	39,16
178_B	Maasdijk 32 2676AE Maasdijk [4]	5,00	39,97	36,81	29,99	40,34
179_A	Maasdijk 29 2676AA Maasdijk [1]	1,50	35,58	32,26	25,58	35,91
179_B	Maasdijk 29 2676AA Maasdijk [1]	5,00	37,25	33,86	27,25	37,56
179_C	Maasdijk 29 2676AA Maasdijk [1]	8,00	39,92	36,61	29,92	40,25
180_A	Maasdijk 29 2676AA Maasdijk [2]	1,50	33,98	30,71	23,99	34,32
180_B	Maasdijk 29 2676AA Maasdijk [2]	5,00	38,71	35,45	28,72	39,06
180_C	Maasdijk 29 2676AA Maasdijk [2]	8,00	38,92	35,61	28,93	39,25
181_A	Maasdijk 29 2676AA Maasdijk [3]	1,50	39,70	36,41	29,71	40,04
181_B	Maasdijk 29 2676AA Maasdijk [3]	5,00	41,27	37,91	31,27	41,59
181_C	Maasdijk 29 2676AA Maasdijk [3]	8,00	41,82	38,45	31,82	42,14
182_A	Maasdijk 29 2676AA Maasdijk [4]	1,50	43,03	39,77	33,04	43,38
182_B	Maasdijk 29 2676AA Maasdijk [4]	5,00	44,33	40,98	34,33	44,65
182_C	Maasdijk 29 2676AA Maasdijk [4]	8,00	44,99	41,66	34,99	45,32
183_A	Maasdijk 8 2676AE Maasdijk [4]	1,50	41,83	38,67	31,85	42,20
183_B	Maasdijk 8 2676AE Maasdijk [4]	5,00	49,38	46,38	39,42	49,80
184_A	Maasdijk 8 2676AE Maasdijk [15]	1,50	40,95	37,84	30,98	41,34
184_B	Maasdijk 8 2676AE Maasdijk [15]	5,00	48,39	45,36	38,43	48,80
185_A	Maasdijk 8 2676AE Maasdijk [18]	1,50	40,70	37,58	30,73	41,08
185_B	Maasdijk 8 2676AE Maasdijk [18]	5,00	48,62	45,60	38,66	49,03
186_A	Maasdijk 18 2676AE Maasdijk [3]	1,50	46,88	43,83	36,91	47,28
186_B	Maasdijk 18 2676AE Maasdijk [3]	5,00	51,67	48,61	41,71	52,07
187_A	Maasdijk 18 2676AE Maasdijk [4]	1,50	44,36	41,27	34,39	44,75
187_B	Maasdijk 18 2676AE Maasdijk [4]	5,00	52,03	48,96	42,06	52,43
188_A	Maasdijk 18 2676AE Maasdijk [5]	1,50	43,75	40,61	33,77	44,13
188_B	Maasdijk 18 2676AE Maasdijk [5]	5,00	51,23	48,12	41,26	51,62
189_A	Maasdijk 20 2676AE Maasdijk [1]	1,50	43,75	40,62	33,78	44,13
189_B	Maasdijk 20 2676AE Maasdijk [1]	5,00	51,15	48,04	41,18	51,54
190_A	Maasdijk 20 2676AE Maasdijk [3]	1,50	41,10	37,74	31,10	41,42
190_B	Maasdijk 20 2676AE Maasdijk [3]	5,00	49,61	46,44	39,64	49,98
191_A	Maasdijk 24 2676AE Maasdijk [2]	1,50	43,07	39,93	33,10	43,45
191_B	Maasdijk 24 2676AE Maasdijk [2]	5,00	50,24	47,12	40,27	50,62
192_A	Maasdijk 24 2676AE Maasdijk [3]	1,50	38,97	35,88	29,00	39,36
192_B	Maasdijk 24 2676AE Maasdijk [3]	5,00	43,37	40,19	33,39	43,74
193_A	Maasdijk 22 2676AE Maasdijk [5]	1,50	43,39	40,25	33,42	43,77
193_B	Maasdijk 22 2676AE Maasdijk [5]	5,00	51,09	48,00	41,12	51,48
194_A	Maasdijk 22 2676AE Maasdijk [8]	1,50	43,34	40,19	33,37	43,72
194_B	Maasdijk 22 2676AE Maasdijk [8]	5,00	50,44	47,31	40,47	50,82
195_A	Blauwhek 29 2676NB Maasdijk [2]	1,50	32,28	29,06	22,29	32,64
195_B	Blauwhek 29 2676NB Maasdijk [2]	5,00	34,67	31,33	24,67	34,99
195_C	Blauwhek 29 2676NB Maasdijk [2]	8,00	36,95	33,71	26,96	37,30
196_A	Blauwhek 27 2676NB Maasdijk [8]	1,50	48,64	45,58	38,67	49,04
196_B	Blauwhek 27 2676NB Maasdijk [8]	5,00	50,52	47,35	40,54	50,89
196_C	Blauwhek 27 2676NB Maasdijk [8]	8,00	50,81	47,64	40,83	51,18
197_A	Maasdijk 50 2676AG Maasdijk [1]	1,50	35,69	32,38	25,69	36,02
197_B	Maasdijk 50 2676AG Maasdijk [1]	5,00	41,28	38,08	31,29	41,64
198_A	Maasdijk 50 2676AG Maasdijk [2]	1,50	33,20	29,75	23,19	33,50
198_B	Maasdijk 50 2676AG Maasdijk [2]	5,00	37,99	34,66	27,99	38,32
199_A	Maasdijk 50 2676AG Maasdijk [3]	1,50	30,85	27,58	20,86	31,19
199_B	Maasdijk 50 2676AG Maasdijk [3]	5,00	35,45	32,13	25,46	35,78

Alle getoonde dB-waarden zijn A-gewogen

Rapport: Resultatentabel
Model: 2030 Referentie
LAeq totaalresultaten voor toetspunten
Groep: N223
Groepsreductie: Nee

Naam Toetspunt	Omschrijving	Hoogte	Dag	Avond	Nacht	Lden
200_A	Maasdijk 50 2676AG Maasdijk [4]	1,50	30,07	26,64	20,06	30,37
200_B	Maasdijk 50 2676AG Maasdijk [4]	5,00	38,44	35,26	28,46	38,81
201_A	Maasdijk 25 2676AA Maasdijk [1]	1,50	38,45	35,13	28,45	38,78
201_B	Maasdijk 25 2676AA Maasdijk [1]	5,00	40,17	36,78	30,17	40,48
201_C	Maasdijk 25 2676AA Maasdijk [1]	8,00	40,76	37,38	30,76	41,08
202_A	Maasdijk 25 2676AA Maasdijk [2]	1,50	34,84	31,48	24,83	35,16
202_B	Maasdijk 25 2676AA Maasdijk [2]	5,00	41,53	38,34	31,55	41,90
202_C	Maasdijk 25 2676AA Maasdijk [2]	8,00	40,36	37,21	30,38	40,73
203_A	Maasdijk 25 2676AA Maasdijk [5]	1,50	43,26	39,99	33,27	43,60
203_B	Maasdijk 25 2676AA Maasdijk [5]	5,00	46,59	43,31	36,60	46,93
203_C	Maasdijk 25 2676AA Maasdijk [5]	8,00	46,89	43,65	36,90	47,24
204_A	Maasdijk 25 2676AA Maasdijk [8]	1,50	44,14	40,94	34,16	44,50
204_B	Maasdijk 25 2676AA Maasdijk [8]	5,00	45,97	42,68	35,98	46,31
204_C	Maasdijk 25 2676AA Maasdijk [8]	8,00	46,65	43,38	36,66	46,99
205_A	Maasdijk 40 2676AE Maasdijk [1]	1,50	35,28	31,70	25,25	35,54
205_B	Maasdijk 40 2676AE Maasdijk [1]	5,00	42,30	38,95	32,30	42,62
206_A	Maasdijk 38 2676AE Maasdijk [3]	1,50	36,81	33,47	26,81	37,13
206_B	Maasdijk 38 2676AE Maasdijk [3]	5,00	43,53	40,34	33,55	43,90
207_A	Maasdijk 38 2676AE Maasdijk [4]	1,50	35,05	31,42	25,02	35,30
207_B	Maasdijk 38 2676AE Maasdijk [4]	5,00	42,27	38,90	32,27	42,59
208_A	Maasdijk 33 2676AA Maasdijk [1]	1,50	37,92	34,77	27,94	38,29
208_B	Maasdijk 33 2676AA Maasdijk [1]	5,00	39,25	35,99	29,26	39,60
208_C	Maasdijk 33 2676AA Maasdijk [1]	8,00	43,08	39,75	33,08	43,41
209_A	Maasdijk 33 2676AA Maasdijk [3]	1,50	26,15	22,52	16,11	26,40
209_B	Maasdijk 33 2676AA Maasdijk [3]	5,00	29,19	25,54	19,15	29,43
209_C	Maasdijk 33 2676AA Maasdijk [3]	8,00	36,91	33,51	26,91	37,22
210_A	Maasdijk 33 2676AA Maasdijk [5]	1,50	35,70	32,62	25,73	36,09
210_B	Maasdijk 33 2676AA Maasdijk [5]	5,00	39,80	36,64	29,82	40,17
210_C	Maasdijk 33 2676AA Maasdijk [5]	8,00	38,92	35,81	28,95	39,31
211_A	Maasdijk 31 2676AA Maasdijk [1]	1,50	35,95	32,89	25,99	36,35
211_B	Maasdijk 31 2676AA Maasdijk [1]	5,00	40,14	36,99	30,16	40,51
211_C	Maasdijk 31 2676AA Maasdijk [1]	8,00	38,94	35,81	28,97	39,32
212_A	Maasdijk 31 2676AA Maasdijk [2]	1,50	40,55	37,33	30,56	40,91
212_B	Maasdijk 31 2676AA Maasdijk [2]	5,00	42,62	39,35	32,63	42,96
212_C	Maasdijk 31 2676AA Maasdijk [2]	8,00	42,80	39,51	32,80	43,14
213_A	Maasdijk 31 2676AA Maasdijk [3]	1,50	40,83	37,47	30,83	41,15
213_B	Maasdijk 31 2676AA Maasdijk [3]	5,00	42,28	38,83	32,27	42,58
213_C	Maasdijk 31 2676AA Maasdijk [3]	8,00	43,66	40,23	33,65	43,96
214_A	Maasdijk 99 2676AC Maasdijk [3]	1,50	27,69	24,44	17,70	28,04
214_B	Maasdijk 99 2676AC Maasdijk [3]	5,00	31,63	28,20	21,62	31,93
215_A	Maasdijk 99 2676AC Maasdijk [4]	1,50	22,67	18,64	12,59	22,82
215_B	Maasdijk 99 2676AC Maasdijk [4]	5,00	27,53	23,68	17,48	27,73
216_A	Maasdijk 104 2676AH Maasdijk [8]	1,50	22,61	18,69	12,55	22,79
216_B	Maasdijk 104 2676AH Maasdijk [8]	5,00	29,98	26,34	19,95	30,23
217_A	Maasdijk 141 2676AD Maasdijk [6]	1,50	17,06	13,04	6,98	17,21
217_B	Maasdijk 141 2676AD Maasdijk [6]	5,00	20,34	16,43	10,27	20,52
218_A	Maasdijk 135 2676AD Maasdijk	1,50	26,63	23,08	16,61	26,90
218_B	Maasdijk 135 2676AD Maasdijk	5,00	33,04	29,72	23,05	33,37
219_A	Maasdijk 141 2676AD Maasdijk [9]	1,50	20,67	16,69	10,60	20,84
219_B	Maasdijk 141 2676AD Maasdijk [9]	5,00	25,23	21,41	15,17	25,43
220_A	Maasdijk 143 2676AD Maasdijk [4]	1,50	22,89	18,96	12,83	23,07
220_B	Maasdijk 143 2676AD Maasdijk [4]	5,00	28,20	24,48	18,16	28,43
221_A	Maasdijk 95 2676AC Maasdijk [4]	1,50	28,12	24,92	18,13	28,48
221_B	Maasdijk 95 2676AC Maasdijk [4]	5,00	31,24	27,90	21,24	31,56
222_A	Maasdijk 95 2676AC Maasdijk [5]	1,50	21,52	17,52	11,45	21,68
222_B	Maasdijk 95 2676AC Maasdijk [5]	5,00	25,53	21,64	15,47	25,72
223_A	Maasdijk 95 2676AC Maasdijk [6]	1,50	25,36	21,38	15,29	25,53
223_B	Maasdijk 95 2676AC Maasdijk [6]	5,00	30,15	26,49	20,12	30,39
224_A	Maasdijk 89 2676AC Maasdijk [11]	1,50	28,56	24,93	18,53	28,81

Alle getoonde dB-waarden zijn A-gewogen

Rapport: Resultatentabel
Model: 2030 Referentie
LAeq totaalresultaten voor toetspunten
Groep: N223
Groepsreductie: Nee

Naam Toetspunt	Omschrijving	Hoogte	Dag	Avond	Nacht	Lden
224_B	Maasdijk 89 2676AC Maasdijk [11]	5,00	33,23	29,67	23,20	33,50
225_A	Maasdijk 89 2676AC Maasdijk [12]	1,50	28,81	25,08	18,76	29,03
225_B	Maasdijk 89 2676AC Maasdijk [12]	5,00	34,36	30,80	24,34	34,63
226_A	Maasdijk 100 2676AH Maasdijk [1]	1,50	20,03	16,01	9,96	20,19
226_B	Maasdijk 100 2676AH Maasdijk [1]	5,00	28,92	25,36	18,90	29,19
227_A	Maasdijk 100 2676AH Maasdijk [3]	1,50	23,00	19,01	12,93	23,16
227_B	Maasdijk 100 2676AH Maasdijk [3]	5,00	29,63	25,95	19,59	29,87
228_A	Maasdijk 100 2676AH Maasdijk [4]	1,50	27,30	23,68	17,26	27,55
228_B	Maasdijk 100 2676AH Maasdijk [4]	5,00	32,93	29,44	22,91	33,21
229_A	Maasdijk 77 2676AC Maasdijk [1]	1,50	23,46	19,53	13,40	23,64
229_B	Maasdijk 77 2676AC Maasdijk [1]	5,00	29,06	25,31	19,01	29,28
229_C	Maasdijk 77 2676AC Maasdijk [1]	8,00	32,62	28,99	22,59	32,87
230_A	Maasdijk 77 2676AC Maasdijk [2]	1,50	26,86	23,22	16,83	27,11
230_B	Maasdijk 77 2676AC Maasdijk [2]	5,00	32,18	28,64	22,16	32,45
230_C	Maasdijk 77 2676AC Maasdijk [2]	8,00	35,34	32,02	25,34	35,67
231_A	Maasdijk 77 2676AC Maasdijk [3]	1,50	26,21	22,72	16,19	26,49
231_B	Maasdijk 77 2676AC Maasdijk [3]	5,00	31,84	28,43	21,84	32,15
231_C	Maasdijk 77 2676AC Maasdijk [3]	8,00	34,04	30,66	24,04	34,36
232_A	Maasdijk 77 2676AC Maasdijk [4]	1,50	21,95	17,85	11,87	22,09
232_B	Maasdijk 77 2676AC Maasdijk [4]	5,00	28,76	24,97	18,71	28,97
232_C	Maasdijk 77 2676AC Maasdijk [4]	8,00	34,73	31,21	24,71	35,01
233_A	Verkadestraat 25 2676AL Maasdijk [1]	1,50	34,09	30,87	24,11	34,45
233_B	Verkadestraat 25 2676AL Maasdijk [1]	5,00	36,60	33,25	26,60	36,92
233_C	Verkadestraat 25 2676AL Maasdijk [1]	8,00	37,87	34,49	27,86	38,18
234_A	Verkadestraat 25 2676AL Maasdijk [2]	1,50	27,30	24,13	17,32	27,67
234_B	Verkadestraat 25 2676AL Maasdijk [2]	5,00	30,20	26,87	20,20	30,53
234_C	Verkadestraat 25 2676AL Maasdijk [2]	8,00	33,92	30,47	23,91	34,22
235_A	Verkadestraat 25 2676AL Maasdijk [3]	1,50	23,24	19,71	13,22	23,52
235_B	Verkadestraat 25 2676AL Maasdijk [3]	5,00	27,77	24,14	17,74	28,02
235_C	Verkadestraat 25 2676AL Maasdijk [3]	8,00	31,85	28,29	21,83	32,12
236_A	Verkadestraat 25 2676AL Maasdijk [4]	1,50	22,76	19,23	12,74	23,04
236_B	Verkadestraat 25 2676AL Maasdijk [4]	5,00	27,30	23,85	17,29	27,60
236_C	Verkadestraat 25 2676AL Maasdijk [4]	8,00	28,41	25,03	18,41	28,73
237_A	Verkadestraat 25 2676AL Maasdijk [5]	1,50	27,38	23,99	17,37	27,69
237_B	Verkadestraat 25 2676AL Maasdijk [5]	5,00	30,89	27,45	20,88	31,19
237_C	Verkadestraat 25 2676AL Maasdijk [5]	8,00	34,05	30,72	24,06	34,38
238_A	Verkadestraat 25 2676AL Maasdijk [6]	1,50	31,10	27,94	21,12	31,47
238_B	Verkadestraat 25 2676AL Maasdijk [6]	5,00	34,08	30,86	24,10	34,44
238_C	Verkadestraat 25 2676AL Maasdijk [6]	8,00	35,82	32,59	25,83	36,17
239_A	Nassaustraat 1 2676AX Maasdijk [6]	1,50	21,99	17,95	11,91	22,14
239_B	Nassaustraat 1 2676AX Maasdijk [6]	5,00	25,64	21,77	15,59	25,83
240_A	Nassaustraat 1 2676AX Maasdijk [7]	1,50	25,20	21,47	15,16	25,43
240_B	Nassaustraat 1 2676AX Maasdijk [7]	5,00	28,84	25,22	18,81	29,09
241_A	Oranjeplein 9 2676XP Maasdijk [14]	1,50	25,48	21,65	15,43	25,68
241_B	Oranjeplein 9 2676XP Maasdijk [14]	5,00	30,87	27,28	20,84	31,13
242_A	Oranjeplein 9 2676XP Maasdijk [19]	1,50	21,27	17,34	11,21	21,45
242_B	Oranjeplein 9 2676XP Maasdijk [19]	5,00	25,80	22,07	15,75	26,02
243_A	Oranjeplein 9 2676XP Maasdijk [29]	1,50	18,63	14,72	8,57	18,81
243_B	Oranjeplein 9 2676XP Maasdijk [29]	5,00	22,22	18,32	12,16	22,40
244_A	Oranjeplein 18 2676XP Maasdijk [20]	1,50	25,38	21,60	15,33	25,59
244_B	Oranjeplein 18 2676XP Maasdijk [20]	5,00	31,58	28,12	21,57	31,87
245_A	Oranjeplein 18 2676XP Maasdijk [32]	1,50	25,33	21,49	15,28	25,53
245_B	Oranjeplein 18 2676XP Maasdijk [32]	5,00	30,66	27,09	20,63	30,92
246_A	Oranjeplein 18 2676XP Maasdijk [33]	1,50	25,16	21,51	15,13	25,41
246_B	Oranjeplein 18 2676XP Maasdijk [33]	5,00	30,75	27,30	20,74	31,05
247_A	Oranjeplein 18 2676XP Maasdijk [35]	1,50	21,18	17,54	11,15	21,43
247_B	Oranjeplein 18 2676XP Maasdijk [35]	5,00	26,98	23,52	16,97	27,27
248_A	Willem III straat 4 2676AM Maasdijk [1]	1,50	24,41	20,80	14,38	24,67
248_B	Willem III straat 4 2676AM Maasdijk [1]	5,00	31,22	27,77	21,21	31,52

Alle getoonde dB-waarden zijn A-gewogen

Rapport: Resultatentabel
Model: 2030 Referentie
LAeq totaalresultaten voor toetspunten
Groep: N223
Groepsreductie: Nee

Naam Toetspunt	Omschrijving	Hoogte	Dag	Avond	Nacht	Lden
249_A	Willem III straat 4 2676AM Maasdijk [4]	1,50	21,67	17,78	11,61	21,86
249_B	Willem III straat 4 2676AM Maasdijk [4]	5,00	25,74	21,96	15,69	25,95
250_A	Willem III straat 4 2676AM Maasdijk [5]	1,50	24,61	20,78	14,55	24,81
250_B	Willem III straat 4 2676AM Maasdijk [5]	5,00	30,71	27,20	20,69	30,99
251_A	Willem III straat 4 2676AM Maasdijk [6]	1,50	31,87	28,36	21,85	32,15
251_B	Willem III straat 4 2676AM Maasdijk [6]	5,00	36,04	32,57	26,03	36,33
252_A	Willem III straat 2 2676AM Maasdijk [1]	1,50	28,16	24,80	18,16	28,48
252_B	Willem III straat 2 2676AM Maasdijk [1]	5,00	32,52	29,06	22,51	32,81
253_A	Willem III straat 2 2676AM Maasdijk [2]	1,50	25,67	22,08	15,64	25,93
253_B	Willem III straat 2 2676AM Maasdijk [2]	5,00	32,28	28,81	22,27	32,57
254_A	Willem III straat 2 2676AM Maasdijk [3]	1,50	28,42	24,73	18,39	28,66
254_B	Willem III straat 2 2676AM Maasdijk [3]	5,00	34,20	30,67	24,18	34,48
255_A	Willem III straat 2 2676AM Maasdijk [4]	1,50	32,16	28,81	22,16	32,48
255_B	Willem III straat 2 2676AM Maasdijk [4]	5,00	36,44	33,01	26,43	36,74
256_A	Waldeck Pyrmontstraat 2 2676AR Maasdijk [1]	1,50	22,04	18,20	11,98	22,24
256_B	Waldeck Pyrmontstraat 2 2676AR Maasdijk [1]	5,00	26,15	22,44	16,11	26,38
257_A	Waldeck Pyrmontstraat 2 2676AR Maasdijk [2]	1,50	26,07	22,35	16,03	26,30
257_B	Waldeck Pyrmontstraat 2 2676AR Maasdijk [2]	5,00	31,47	27,96	21,45	31,75
258_A	Waldeck Pyrmontstraat 2 2676AR Maasdijk [3]	1,50	27,16	23,57	17,13	27,42
258_B	Waldeck Pyrmontstraat 2 2676AR Maasdijk [3]	5,00	32,43	28,89	22,41	32,70
259_A	Waldeck Pyrmontstraat 13 2676AP Maasdijk [1]	1,50	22,10	18,19	12,04	22,28
259_B	Waldeck Pyrmontstraat 13 2676AP Maasdijk [1]	5,00	26,50	22,75	16,45	26,72
260_A	Waldeck Pyrmontstraat 13 2676AP Maasdijk [6]	1,50	23,79	19,93	13,73	23,98
260_B	Waldeck Pyrmontstraat 13 2676AP Maasdijk [6]	5,00	28,66	24,91	18,61	28,88
261_A	Maasdijk 76 2676AG Maasdijk [28]	1,50	28,68	24,99	18,64	28,92
261_B	Maasdijk 76 2676AG Maasdijk [28]	5,00	34,76	31,31	24,75	35,06
262_A	Maasdijk 76 2676AG Maasdijk [29]	1,50	32,94	29,65	22,95	33,28
262_B	Maasdijk 76 2676AG Maasdijk [29]	5,00	37,83	34,50	27,83	38,16
263_A	Maasdijk 76 2676AG Maasdijk [31]	1,50	26,30	22,93	16,30	26,62
263_B	Maasdijk 76 2676AG Maasdijk [31]	5,00	31,72	28,26	21,71	32,01
264_A	Willem III straat 8 2676AM Maasdijk [1]	1,50	22,47	18,95	12,45	22,75
264_B	Willem III straat 8 2676AM Maasdijk [1]	5,00	28,92	25,49	18,91	29,22
265_A	Willem III straat 8 2676AM Maasdijk [2]	1,50	25,68	21,94	15,63	25,90
265_B	Willem III straat 8 2676AM Maasdijk [2]	5,00	30,10	26,45	20,07	30,35
266_A	Willem III straat 8 2676AM Maasdijk [3]	1,50	33,53	30,24	23,54	33,87
266_B	Willem III straat 8 2676AM Maasdijk [3]	5,00	37,07	33,66	27,06	37,38
267_A	Prinses MÃ¡ximastraat 4 2676DZ Maasdijk [2]	1,50	29,64	26,01	19,61	29,89
267_B	Prinses MÃ¡ximastraat 4 2676DZ Maasdijk [2]	5,00	35,40	32,03	25,40	35,72
268_A	Prinses MÃ¡ximastraat 4 2676DZ Maasdijk [3]	1,50	24,87	21,19	14,84	25,11
268_B	Prinses MÃ¡ximastraat 4 2676DZ Maasdijk [3]	5,00	30,43	26,97	20,42	30,72
269_A	Prinses MÃ¡ximastraat 4 2676DZ Maasdijk [5]	1,50	27,90	24,21	17,87	28,14
269_B	Prinses MÃ¡ximastraat 4 2676DZ Maasdijk [5]	5,00	33,75	30,21	23,73	34,02
270_A	Prinses MÃ¡ximastraat 2 2676DZ Maasdijk [3]	1,50	26,27	22,52	16,23	26,49
270_B	Prinses MÃ¡ximastraat 2 2676DZ Maasdijk [3]	5,00	30,27	26,57	20,23	30,50
271_A	Prinses MÃ¡ximastraat 2 2676DZ Maasdijk [5]	1,50	29,02	25,49	19,00	29,30
271_B	Prinses MÃ¡ximastraat 2 2676DZ Maasdijk [5]	5,00	34,64	31,29	24,64	34,96
272_A	Waldeck Pyrmontstraat 4 2676AR Maasdijk [2]	1,50	29,68	26,27	19,67	29,99
272_B	Waldeck Pyrmontstraat 4 2676AR Maasdijk [2]	5,00	34,16	30,80	24,16	34,48
273_A	Waldeck Pyrmontstraat 4 2676AR Maasdijk [5]	1,50	29,97	26,74	19,99	30,33
273_B	Waldeck Pyrmontstraat 4 2676AR Maasdijk [5]	5,00	33,55	30,28	23,56	33,89
274_A	Waldeck Pyrmontstraat 4 2676AR Maasdijk [6]	1,50	29,40	26,10	19,41	29,74
274_B	Waldeck Pyrmontstraat 4 2676AR Maasdijk [6]	5,00	33,08	29,73	23,08	33,40
275_A	Waldeck Pyrmontstraat 4 2676AR Maasdijk [9]	1,50	23,82	20,04	13,77	24,03
275_B	Waldeck Pyrmontstraat 4 2676AR Maasdijk [9]	5,00	28,30	24,66	18,27	28,55
276_A	Prinses MÃ¡ximastraat 8 2676DZ Maasdijk [2]	1,50	26,98	23,18	16,93	27,19
276_B	Prinses MÃ¡ximastraat 8 2676DZ Maasdijk [2]	5,00	32,49	28,90	22,47	32,75
277_A	Prinses MÃ¡ximastraat 8 2676DZ Maasdijk [3]	1,50	27,17	23,47	17,13	27,40
277_B	Prinses MÃ¡ximastraat 8 2676DZ Maasdijk [3]	5,00	33,55	30,12	23,54	33,85
278_A	Prinses MÃ¡ximastraat 8 2676DZ Maasdijk [4]	1,50	24,49	20,79	14,45	24,72

Alle getoonde dB-waarden zijn A-gewogen

Rapport: Resultatentabel
Model: 2030 Referentie
LAeq totaalresultaten voor toetspunten
Groep: N223
Groepsreductie: Nee

Naam Toetspunt	Omschrijving	Hoogte	Dag	Avond	Nacht	Lden
278_B	Prinses MÃ¡ximastraat 8 2676DZ Maasdijk [4]	5,00	31,58	28,16	21,57	31,88
279_A	Maasdijk 47 2676AB Maasdijk [1]	1,50	29,98	26,58	19,98	30,29
279_B	Maasdijk 47 2676AB Maasdijk [1]	5,00	30,85	27,31	20,83	31,12
279_C	Maasdijk 47 2676AB Maasdijk [1]	8,00	32,32	28,81	22,30	32,60
280_A	Maasdijk 47 2676AB Maasdijk [3]	1,50	28,21	24,75	18,20	28,50
280_B	Maasdijk 47 2676AB Maasdijk [3]	5,00	34,92	31,63	24,93	35,26
280_C	Maasdijk 47 2676AB Maasdijk [3]	8,00	35,79	32,46	25,79	36,12
281_A	Maasdijk 47 2676AB Maasdijk [4]	1,50	35,57	32,23	25,57	35,89
281_B	Maasdijk 47 2676AB Maasdijk [4]	5,00	37,18	33,74	27,17	37,48
281_C	Maasdijk 47 2676AB Maasdijk [4]	8,00	37,81	34,36	27,80	38,11
282_A	Maasdijk 47 2676AB Maasdijk [5]	1,50	37,45	34,11	27,45	37,77
282_B	Maasdijk 47 2676AB Maasdijk [5]	5,00	38,78	35,34	28,77	39,08
282_C	Maasdijk 47 2676AB Maasdijk [5]	8,00	39,48	36,03	29,47	39,78
283_A	Maasdijk 47 2676AB Maasdijk [6]	1,50	37,03	33,68	27,03	37,35
283_B	Maasdijk 47 2676AB Maasdijk [6]	5,00	38,75	35,30	28,73	39,04
283_C	Maasdijk 47 2676AB Maasdijk [6]	8,00	39,52	36,06	29,50	39,81
284_A	Maasdijk 68 2676AG Maasdijk [1]	1,50	33,67	30,36	23,67	34,00
284_B	Maasdijk 68 2676AG Maasdijk [1]	5,00	38,49	35,17	28,49	38,82
285_A	Maasdijk 68 2676AG Maasdijk [2]	1,50	28,00	24,50	17,98	28,28
285_B	Maasdijk 68 2676AG Maasdijk [2]	5,00	34,06	30,64	24,05	34,36
286_A	Maasdijk 68 A 2676AG Maasdijk [1]	1,50	28,89	25,19	18,85	29,12
286_B	Maasdijk 68 A 2676AG Maasdijk [1]	5,00	34,42	30,86	24,40	34,69
287_A	Maasdijk 68 A 2676AG Maasdijk [2]	1,50	33,76	30,41	23,76	34,08
287_B	Maasdijk 68 A 2676AG Maasdijk [2]	5,00	38,17	34,80	28,17	38,49
288_A	Maasdijk 68 A 2676AG Maasdijk [5]	1,50	28,57	25,09	18,55	28,86
288_B	Maasdijk 68 A 2676AG Maasdijk [5]	5,00	34,15	30,77	24,15	34,47
289_A	Maasdijk 68 A 2676AG Maasdijk [6]	1,50	24,38	20,77	14,35	24,64
289_B	Maasdijk 68 A 2676AG Maasdijk [6]	5,00	31,53	28,21	21,53	31,86
290_A	Maasdijk 70 2676AG Maasdijk [1]	1,50	27,55	24,03	17,53	27,83
290_B	Maasdijk 70 2676AG Maasdijk [1]	5,00	34,23	30,89	24,23	34,55
291_A	Maasdijk 70 2676AG Maasdijk [2]	1,50	31,70	28,54	21,73	32,08
291_B	Maasdijk 70 2676AG Maasdijk [2]	5,00	34,63	31,45	24,65	35,00
292_A	Maasdijk 70 2676AG Maasdijk [6]	1,50	35,15	31,89	25,16	35,50
292_B	Maasdijk 70 2676AG Maasdijk [6]	5,00	39,52	36,25	29,53	39,86
293_A	Maasdijk 70 2676AG Maasdijk [9]	1,50	30,75	27,17	20,73	31,02
293_B	Maasdijk 70 2676AG Maasdijk [9]	5,00	38,16	34,84	28,17	38,49
294_A	Maasdijk 75 2676AC Maasdijk [1]	1,50	19,05	15,19	8,99	19,24
294_B	Maasdijk 75 2676AC Maasdijk [1]	5,00	22,91	19,08	12,85	23,11
295_A	Maasdijk 75 2676AC Maasdijk [2]	1,50	29,67	26,44	19,68	30,02
295_B	Maasdijk 75 2676AC Maasdijk [2]	5,00	33,15	29,80	23,15	33,47
296_A	Maasdijk 75 2676AC Maasdijk [3]	1,50	26,14	22,50	16,11	26,39
296_B	Maasdijk 75 2676AC Maasdijk [3]	5,00	32,50	28,98	22,48	32,78
297_A	Maasdijk 75 2676AC Maasdijk [4]	1,50	25,55	21,70	15,50	25,75
297_B	Maasdijk 75 2676AC Maasdijk [4]	5,00	29,51	25,74	19,46	29,72
298_A	Maasdijk 94 2676AH Maasdijk [1]	1,50	28,04	24,69	18,04	28,36
298_B	Maasdijk 94 2676AH Maasdijk [1]	5,00	31,58	28,18	21,57	31,89
299_A	Maasdijk 94 2676AH Maasdijk [2]	1,50	30,61	27,36	20,62	30,96
299_B	Maasdijk 94 2676AH Maasdijk [2]	5,00	34,63	31,28	24,63	34,95
300_A	Maasdijk 94 2676AH Maasdijk [5]	1,50	30,30	26,88	20,29	30,60
300_B	Maasdijk 94 2676AH Maasdijk [5]	5,00	35,33	31,91	25,32	35,63
301_A	Spektakelplein 26 2676TA Maasdijk [19]	1,50	25,65	21,87	15,60	25,86
301_B	Spektakelplein 26 2676TA Maasdijk [19]	5,00	31,49	28,02	21,48	31,78
301_C	Spektakelplein 26 2676TA Maasdijk [19]	8,00	36,06	32,68	26,05	36,37
302_A	Spektakelplein 26 2676TA Maasdijk [23]	1,50	24,71	20,97	14,67	24,93
302_B	Spektakelplein 26 2676TA Maasdijk [23]	5,00	29,90	26,46	19,89	30,20
302_C	Spektakelplein 26 2676TA Maasdijk [23]	8,00	35,14	31,82	25,14	35,47
303_A	Willem III straat 23 2676AN Maasdijk [1]	1,50	21,07	17,05	11,00	21,23
303_B	Willem III straat 23 2676AN Maasdijk [1]	5,00	24,45	20,58	14,39	24,64
304_A	Willem III straat 23 2676AN Maasdijk [2]	1,50	18,47	14,64	8,41	18,67

Alle getoonde dB-waarden zijn A-gewogen

Rapport: Resultatentabel
Model: 2030 Referentie
LAeq totaalresultaten voor toetspunten
Groep: N223
Groepsreductie: Nee

Naam Toetspunt	Omschrijving	Hoogte	Dag	Avond	Nacht	Lden
304_B	Willem III straat 23 2676AN Maasdijk [2]	5,00	19,97	16,04	9,91	20,15
305_A	Willem III straat 23 2676AN Maasdijk [3]	1,50	32,57	29,31	22,58	32,92
305_B	Willem III straat 23 2676AN Maasdijk [3]	5,00	35,34	31,95	25,34	35,65
306_A	Korte Kruisweg 6 A 2676XM Maasdijk [8]	1,50	24,72	20,94	14,67	24,93
306_B	Korte Kruisweg 6 A 2676XM Maasdijk [8]	5,00	29,99	26,51	19,97	30,28
306_C	Korte Kruisweg 6 A 2676XM Maasdijk [8]	8,00	34,03	30,63	24,02	34,34
306_D	Korte Kruisweg 6 A 2676XM Maasdijk [8]	11,00	35,05	31,69	25,04	35,37
307_A	Korte Kruisweg 6 A 2676XM Maasdijk [11]	1,50	23,56	19,78	13,51	23,77
307_B	Korte Kruisweg 6 A 2676XM Maasdijk [11]	5,00	29,15	25,63	19,13	29,43
307_C	Korte Kruisweg 6 A 2676XM Maasdijk [11]	8,00	33,91	30,45	23,90	34,20
307_D	Korte Kruisweg 6 A 2676XM Maasdijk [11]	11,00	34,79	31,43	24,79	35,11
308_A	Korte Kruisweg 6 A 2676XM Maasdijk [12]	1,50	22,21	18,37	12,15	22,41
308_B	Korte Kruisweg 6 A 2676XM Maasdijk [12]	5,00	28,82	25,14	18,78	29,06
308_C	Korte Kruisweg 6 A 2676XM Maasdijk [12]	8,00	33,88	30,40	23,86	34,17
308_D	Korte Kruisweg 6 A 2676XM Maasdijk [12]	11,00	34,27	30,89	24,27	34,59
309_A	Kleine Hei 4 2676AJ Maasdijk [1]	1,50	30,14	26,53	20,11	30,40
309_B	Kleine Hei 4 2676AJ Maasdijk [1]	5,00	31,41	27,81	21,38	31,67
309_C	Kleine Hei 4 2676AJ Maasdijk [1]	8,00	32,60	29,09	22,58	32,88
310_A	Kleine Hei 4 2676AJ Maasdijk [2]	1,50	27,52	24,16	17,52	27,84
310_B	Kleine Hei 4 2676AJ Maasdijk [2]	5,00	32,16	28,72	22,15	32,46
310_C	Kleine Hei 4 2676AJ Maasdijk [2]	8,00	34,45	31,06	24,45	34,76
311_A	Kleine Hei 4 2676AJ Maasdijk [5]	1,50	33,36	29,92	23,35	33,66
311_B	Kleine Hei 4 2676AJ Maasdijk [5]	5,00	36,17	32,66	26,15	36,45
311_C	Kleine Hei 4 2676AJ Maasdijk [5]	8,00	36,95	33,45	26,93	37,23
312_A	Kleine Hei 4 2676AJ Maasdijk [6]	1,50	35,23	31,84	25,23	35,54
312_B	Kleine Hei 4 2676AJ Maasdijk [6]	5,00	37,69	34,21	27,67	37,98
312_C	Kleine Hei 4 2676AJ Maasdijk [6]	8,00	37,85	34,42	27,84	38,15
313_A	Kleine Hei 2 2676AJ Maasdijk [1]	1,50	22,38	18,47	12,32	22,56
313_B	Kleine Hei 2 2676AJ Maasdijk [1]	5,00	30,81	27,10	20,77	31,04
313_C	Kleine Hei 2 2676AJ Maasdijk [1]	8,00	31,78	28,20	21,75	32,04
314_A	Kleine Hei 2 2676AJ Maasdijk [5]	1,50	29,23	25,92	19,23	29,56
314_B	Kleine Hei 2 2676AJ Maasdijk [5]	5,00	34,69	31,40	24,69	35,03
314_C	Kleine Hei 2 2676AJ Maasdijk [5]	8,00	35,70	32,40	25,70	36,03
315_A	Kleine Hei 2 2676AJ Maasdijk [6]	1,50	28,35	24,76	18,32	28,61
315_B	Kleine Hei 2 2676AJ Maasdijk [6]	5,00	33,92	30,47	23,90	34,21
315_C	Kleine Hei 2 2676AJ Maasdijk [6]	8,00	35,81	32,38	25,80	36,11
316_A	Maasdijk 73 2676AB Maasdijk [2]	1,50	34,09	30,65	24,08	34,39
316_B	Maasdijk 73 2676AB Maasdijk [2]	5,00	37,04	33,53	27,02	37,32
316_C	Maasdijk 73 2676AB Maasdijk [2]	8,00	37,41	33,92	27,39	37,69
317_A	Maasdijk 73 2676AB Maasdijk [3]	1,50	29,02	25,54	19,00	29,31
317_B	Maasdijk 73 2676AB Maasdijk [3]	5,00	32,21	28,64	22,18	32,47
317_C	Maasdijk 73 2676AB Maasdijk [3]	8,00	33,61	30,06	23,59	33,88
318_A	Maasdijk 73 2676AB Maasdijk [4]	1,50	29,99	26,72	20,00	30,33
318_B	Maasdijk 73 2676AB Maasdijk [4]	5,00	33,87	30,54	23,87	34,20
318_C	Maasdijk 73 2676AB Maasdijk [4]	8,00	35,16	31,80	25,16	35,48
319_A	Maasdijk 73 2676AB Maasdijk [5]	1,50	30,51	27,08	20,50	30,81
319_B	Maasdijk 73 2676AB Maasdijk [5]	5,00	34,20	30,75	24,18	34,49
319_C	Maasdijk 73 2676AB Maasdijk [5]	8,00	35,13	31,69	25,12	35,43
320_A	Maasdijk 53 A 2676AB Maasdijk [1]	1,50	28,28	25,07	18,30	28,64
320_B	Maasdijk 53 A 2676AB Maasdijk [1]	5,00	31,49	28,21	21,50	31,83
320_C	Maasdijk 53 A 2676AB Maasdijk [1]	8,00	31,21	27,78	21,20	31,51
321_A	Maasdijk 53 A 2676AB Maasdijk [2]	1,50	31,39	28,18	21,41	31,75
321_B	Maasdijk 53 A 2676AB Maasdijk [2]	5,00	37,21	34,01	27,23	37,57
321_C	Maasdijk 53 A 2676AB Maasdijk [2]	8,00	37,02	33,83	27,04	37,39
322_A	Maasdijk 53 A 2676AB Maasdijk [4]	1,50	30,52	26,95	20,50	30,79
322_B	Maasdijk 53 A 2676AB Maasdijk [4]	5,00	37,25	33,87	27,24	37,56
322_C	Maasdijk 53 A 2676AB Maasdijk [4]	8,00	37,31	33,91	27,30	37,62
325_A	Maasdijk 53 B 2676AB Maasdijk [1]	1,50	29,49	26,20	19,50	29,83
325_B	Maasdijk 53 B 2676AB Maasdijk [1]	5,00	31,93	28,48	21,92	32,23

Alle getoonde dB-waarden zijn A-gewogen

Rapport: Resultatentabel
Model: 2030 Referentie
LAeq totaalresultaten voor toetspunten
Groep: N223
Groepsreductie: Nee

Naam Toetspunt	Omschrijving	Hoogte	Dag	Avond	Nacht	Lden
325_C	Maasdijk 53 B 2676AB Maasdijk [1]	8,00	32,39	28,93	22,38	32,68
326_A	Maasdijk 53 B 2676AB Maasdijk [2]	1,50	31,30	28,12	21,32	31,67
326_B	Maasdijk 53 B 2676AB Maasdijk [2]	5,00	32,83	29,53	22,83	33,16
326_C	Maasdijk 53 B 2676AB Maasdijk [2]	8,00	34,43	31,15	24,44	34,77
327_A	Maasdijk 53 B 2676AB Maasdijk [5]	1,50	34,58	31,15	24,57	34,88
327_B	Maasdijk 53 B 2676AB Maasdijk [5]	5,00	38,84	35,47	28,83	39,15
327_C	Maasdijk 53 B 2676AB Maasdijk [5]	8,00	39,92	36,56	29,92	40,24
328_A	Maasdijk 53 B 2676AB Maasdijk [6]	1,50	36,49	33,15	26,49	36,81
328_B	Maasdijk 53 B 2676AB Maasdijk [6]	5,00	38,63	35,22	28,62	38,94
328_C	Maasdijk 53 B 2676AB Maasdijk [6]	8,00	39,10	35,70	29,10	39,41
329_A	Maasdijk 125 2676AD Maasdijk [4]	1,50	19,10	15,01	9,02	19,24
329_B	Maasdijk 125 2676AD Maasdijk [4]	5,00	27,39	23,63	17,34	27,61
330_A	Maasdijk 125 2676AD Maasdijk [8]	1,50	24,67	20,88	14,62	24,88
330_B	Maasdijk 125 2676AD Maasdijk [8]	5,00	31,28	27,85	21,27	31,58
331_A	Willem III straat 5 2676AM Maasdijk [1]	1,50	27,76	24,10	17,72	28,00
331_B	Willem III straat 5 2676AM Maasdijk [1]	5,00	32,87	29,42	22,86	33,17
331_C	Willem III straat 5 2676AM Maasdijk [1]	8,00	34,66	31,19	24,64	34,95
332_A	Willem III straat 5 2676AM Maasdijk [3]	1,50	32,24	28,82	22,23	32,54
332_B	Willem III straat 5 2676AM Maasdijk [3]	5,00	36,38	32,95	26,37	36,68
332_C	Willem III straat 5 2676AM Maasdijk [3]	8,00	37,01	33,56	27,00	37,31
333_A	Willem III straat 5 2676AM Maasdijk [4]	1,50	24,52	21,02	14,50	24,80
333_B	Willem III straat 5 2676AM Maasdijk [4]	5,00	30,37	26,93	20,36	30,67
333_C	Willem III straat 5 2676AM Maasdijk [4]	8,00	35,53	32,18	25,53	35,85
334_A	Willem III straat 5 2676AM Maasdijk [8]	1,50	24,51	20,86	14,48	24,76
334_B	Willem III straat 5 2676AM Maasdijk [8]	5,00	30,26	26,83	20,25	30,56
334_C	Willem III straat 5 2676AM Maasdijk [8]	8,00	33,17	29,76	23,16	33,48
335_A	Oranjewerf 52 2676TB Maasdijk [1]	1,50	23,81	19,87	13,75	23,99
335_B	Oranjewerf 52 2676TB Maasdijk [1]	5,00	28,81	25,03	18,77	29,03
336_A	Maasdijk 51 A 2676AB Maasdijk [1]	1,50	30,95	27,65	20,95	31,28
336_B	Maasdijk 51 A 2676AB Maasdijk [1]	5,00	37,00	33,77	27,02	37,36
336_C	Maasdijk 51 A 2676AB Maasdijk [1]	8,00	37,42	34,20	27,44	37,78
337_A	Maasdijk 51 A 2676AB Maasdijk [2]	1,50	29,81	26,18	19,77	30,06
337_B	Maasdijk 51 A 2676AB Maasdijk [2]	5,00	36,99	33,57	26,98	37,29
337_C	Maasdijk 51 A 2676AB Maasdijk [2]	8,00	37,70	34,28	27,69	38,00
338_A	Maasdijk 51 A 2676AB Maasdijk [5]	1,50	33,75	30,29	23,74	34,04
338_B	Maasdijk 51 A 2676AB Maasdijk [5]	5,00	37,99	34,52	27,98	38,28
338_C	Maasdijk 51 A 2676AB Maasdijk [5]	8,00	39,03	35,60	29,02	39,33
339_A	Maasdijk 53 2676AB Maasdijk [1]	1,50	33,83	30,32	23,81	34,11
339_B	Maasdijk 53 2676AB Maasdijk [1]	5,00	38,06	34,60	28,05	38,35
339_C	Maasdijk 53 2676AB Maasdijk [1]	8,00	39,24	35,81	29,23	39,54
340_A	Maasdijk 53 2676AB Maasdijk [2]	1,50	30,58	27,23	20,58	30,90
340_B	Maasdijk 53 2676AB Maasdijk [2]	5,00	32,95	29,51	22,94	33,25
340_C	Maasdijk 53 2676AB Maasdijk [2]	8,00	34,35	30,94	24,34	34,66
341_A	Maasdijk 53 2676AB Maasdijk [5]	1,50	30,75	27,40	20,75	31,07
341_B	Maasdijk 53 2676AB Maasdijk [5]	5,00	37,16	33,91	27,17	37,51
341_C	Maasdijk 53 2676AB Maasdijk [5]	8,00	37,30	34,08	27,32	37,66
342_A	Oranjewerf 48 2676TB Maasdijk [1]	1,50	24,98	20,99	14,91	25,14
342_B	Oranjewerf 48 2676TB Maasdijk [1]	5,00	29,71	25,89	19,66	29,91
343_A	Oranjewerf 48 2676TB Maasdijk [2]	1,50	24,83	20,84	14,76	24,99
343_B	Oranjewerf 48 2676TB Maasdijk [2]	5,00	29,61	25,79	19,55	29,81
344_A	Oranjewerf 48 2676TB Maasdijk [3]	1,50	24,76	20,73	14,68	24,91
344_B	Oranjewerf 48 2676TB Maasdijk [3]	5,00	29,63	25,75	19,57	29,82
345_A	Korte Kruisweg 9 2676XK Maasdijk [1]	1,50	24,13	20,24	14,07	24,32
345_B	Korte Kruisweg 9 2676XK Maasdijk [1]	5,00	29,95	26,33	19,92	30,20
346_A	Korte Kruisweg 11 2676XK Maasdijk [1]	1,50	21,72	18,11	11,69	21,98
346_B	Korte Kruisweg 11 2676XK Maasdijk [1]	5,00	27,65	24,27	17,65	27,97
347_A	Korte Kruisweg 11 2676XK Maasdijk [2]	1,50	23,74	19,90	13,68	23,94
347_B	Korte Kruisweg 11 2676XK Maasdijk [2]	5,00	28,98	25,42	18,95	29,25
348_A	Verkadestraat 3 2676AL Maasdijk [2]	1,50	23,48	19,64	13,43	23,68

Alle getoonde dB-waarden zijn A-gewogen

Rapport: Resultatentabel
Model: 2030 Referentie
LAeq totaalresultaten voor toetspunten
Groep: N223
Groepsreductie: Nee

Naam Toetspunt	Omschrijving	Hoogte	Dag	Avond	Nacht	Lden
348_B	Verkadestraat 3 2676AL Maasdijk [2]	5,00	31,72	28,28	21,71	32,02
348_C	Verkadestraat 3 2676AL Maasdijk [2]	8,00	34,96	31,61	24,96	35,28
349_A	Korte Kruisweg 7 2676XK Maasdijk [1]	1,50	24,75	20,89	14,69	24,94
349_B	Korte Kruisweg 7 2676XK Maasdijk [1]	5,00	30,62	27,00	20,58	30,87
350_A	Verkadestraat 1 2676AL Maasdijk [1]	1,50	23,91	20,03	13,85	24,10
350_B	Verkadestraat 1 2676AL Maasdijk [1]	5,00	31,16	27,66	21,15	31,45
350_C	Verkadestraat 1 2676AL Maasdijk [1]	8,00	34,87	31,50	24,87	35,19
351_A	Verkadestraat 1 2676AL Maasdijk [2]	1,50	29,59	26,40	19,61	29,96
351_B	Verkadestraat 1 2676AL Maasdijk [2]	5,00	33,58	30,28	23,59	33,92
351_C	Verkadestraat 1 2676AL Maasdijk [2]	8,00	34,49	31,14	24,49	34,81
352_A	Verkadestraat 1 2676AL Maasdijk [3]	1,50	31,58	28,06	21,56	31,86
352_B	Verkadestraat 1 2676AL Maasdijk [3]	5,00	35,74	32,24	25,72	36,02
352_C	Verkadestraat 1 2676AL Maasdijk [3]	8,00	36,26	32,74	26,24	36,54
353_A	Verkadestraat 5 2676AL Maasdijk [1]	1,50	32,91	29,48	22,90	33,21
353_B	Verkadestraat 5 2676AL Maasdijk [1]	5,00	36,63	33,17	26,61	36,92
353_C	Verkadestraat 5 2676AL Maasdijk [1]	8,00	37,20	33,77	27,19	37,50
354_A	Verkadestraat 5 2676AL Maasdijk [2]	1,50	23,11	19,19	13,05	23,29
354_B	Verkadestraat 5 2676AL Maasdijk [2]	5,00	31,14	27,65	21,12	31,42
354_C	Verkadestraat 5 2676AL Maasdijk [2]	8,00	34,83	31,47	24,83	35,15
355_A	Maasdijk 115 2676AD Maasdijk [1]	1,50	28,01	24,73	18,02	28,35
355_B	Maasdijk 115 2676AD Maasdijk [1]	5,00	32,40	29,06	22,40	32,72
356_A	Korte Kruisweg 2 2676XM Maasdijk [4]	1,50	27,07	23,42	17,03	27,31
356_B	Korte Kruisweg 2 2676XM Maasdijk [4]	5,00	33,73	30,25	23,72	34,02
357_A	Waldeck Pyrmontstraat 12 2676AR Maasdijk [1]	1,50	25,95	22,21	15,91	26,17
357_B	Waldeck Pyrmontstraat 12 2676AR Maasdijk [1]	5,00	31,52	27,98	21,49	31,79
358_A	Waldeck Pyrmontstraat 12 2676AR Maasdijk [2]	1,50	23,86	20,05	13,80	24,06
358_B	Waldeck Pyrmontstraat 12 2676AR Maasdijk [2]	5,00	28,51	24,89	18,48	28,76
359_A	Oranjewerf 35 2676TD Maasdijk [2]	1,50	24,76	20,85	14,69	24,94
359_B	Oranjewerf 35 2676TD Maasdijk [2]	5,00	29,85	26,23	19,82	30,10
360_A	Oranjewerf 27 2676TD Maasdijk [1]	1,50	25,56	21,75	15,50	25,76
360_B	Oranjewerf 27 2676TD Maasdijk [1]	5,00	30,52	26,93	20,49	30,78
361_A	Oranjewerf 39 2676TD Maasdijk [5]	1,50	24,66	20,77	14,60	24,85
361_B	Oranjewerf 39 2676TD Maasdijk [5]	5,00	29,40	25,70	19,36	29,63
362_A	Oranjewerf 23 2676TD Maasdijk [1]	1,50	25,52	21,63	15,46	25,71
362_B	Oranjewerf 23 2676TD Maasdijk [1]	5,00	30,56	26,85	20,52	30,79
363_A	Oranjewerf 17 2676TD Maasdijk [2]	1,50	26,01	22,38	15,98	26,26
363_B	Oranjewerf 17 2676TD Maasdijk [2]	5,00	30,21	26,60	20,18	30,47
364_A	Oranjewerf 51 2676TD Maasdijk [1]	1,50	25,41	21,53	15,35	25,60
364_B	Oranjewerf 51 2676TD Maasdijk [1]	5,00	30,08	26,39	20,04	30,32
365_A	Oranjewerf 15 2676TD Maasdijk [1]	1,50	25,90	22,25	15,87	26,15
365_B	Oranjewerf 15 2676TD Maasdijk [1]	5,00	30,11	26,50	20,08	30,37
366_A	Oranjewerf 11 2676TD Maasdijk [2]	1,50	25,73	22,00	15,69	25,96
366_B	Oranjewerf 11 2676TD Maasdijk [2]	5,00	30,51	26,90	20,48	30,77
367_A	Maasdijk 105 2676AC Maasdijk [1]	1,50	25,12	21,25	15,07	25,31
367_B	Maasdijk 105 2676AC Maasdijk [1]	5,00	30,78	27,14	20,75	31,03
368_A	Maasdijk 105 2676AC Maasdijk [2]	1,50	20,87	16,84	10,79	21,02
368_B	Maasdijk 105 2676AC Maasdijk [2]	5,00	29,82	26,19	19,78	30,07
369_A	Maasdijk 117 2676AD Maasdijk [1]	1,50	28,52	25,30	18,53	28,88
369_B	Maasdijk 117 2676AD Maasdijk [1]	5,00	32,72	29,45	22,73	33,06
370_A	Willem III straat 24 2676AN Maasdijk [1]	1,50	23,41	19,38	13,33	23,56
370_B	Willem III straat 24 2676AN Maasdijk [1]	5,00	29,32	25,58	19,28	29,54
371_A	Willem III straat 24 2676AN Maasdijk [2]	1,50	32,48	29,20	22,48	32,82
371_B	Willem III straat 24 2676AN Maasdijk [2]	5,00	35,89	32,49	25,89	36,20
372_A	Oranjewerf 19 2676TD Maasdijk [1]	1,50	23,84	19,91	13,77	24,02
372_B	Oranjewerf 19 2676TD Maasdijk [1]	5,00	28,50	24,72	18,45	28,71
373_A	Oranjewerf 21 2676TD Maasdijk [3]	1,50	25,35	21,45	15,29	25,53
373_B	Oranjewerf 21 2676TD Maasdijk [3]	5,00	30,21	26,53	20,17	30,45
374_A	Oranjewerf 45 2676TD Maasdijk [4]	1,50	24,33	20,43	14,27	24,51
374_B	Oranjewerf 45 2676TD Maasdijk [4]	5,00	29,16	25,42	19,11	29,38

Alle getoonde dB-waarden zijn A-gewogen

Rapport: Resultatentabel
Model: 2030 Referentie
LAeq totaalresultaten voor toetspunten
Groep: N223
Groepsreductie: Nee

Naam Toetspunt	Omschrijving	Hoogte	Dag	Avond	Nacht	Lden
375_A	Oranjewerf 57 2676TD Maasdijk [2]	1,50	23,61	19,86	13,57	23,83
375_B	Oranjewerf 57 2676TD Maasdijk [2]	5,00	29,02	25,50	19,00	29,30
376_A	Oranjewerf 55 2676TD Maasdijk [1]	1,50	24,30	20,70	14,27	24,56
376_B	Oranjewerf 55 2676TD Maasdijk [1]	5,00	30,95	27,68	20,96	31,29
377_A	Maasdijk 51 2676AB Maasdijk [1]	1,50	34,87	31,48	24,86	35,18
377_B	Maasdijk 51 2676AB Maasdijk [1]	5,00	36,22	32,78	26,21	36,52
377_C	Maasdijk 51 2676AB Maasdijk [1]	8,00	36,88	33,44	26,87	37,18
378_A	Maasdijk 51 2676AB Maasdijk [2]	1,50	31,57	28,30	21,58	31,91
378_B	Maasdijk 51 2676AB Maasdijk [2]	5,00	37,28	34,09	27,30	37,65
378_C	Maasdijk 51 2676AB Maasdijk [2]	8,00	37,96	34,77	27,98	38,33
379_A	Maasdijk 49 2676AB Maasdijk [1]	1,50	31,44	28,24	21,46	31,80
379_B	Maasdijk 49 2676AB Maasdijk [1]	5,00	37,38	34,24	27,40	37,76
379_C	Maasdijk 49 2676AB Maasdijk [1]	8,00	38,03	34,86	28,05	38,40
380_A	Maasdijk 49 2676AB Maasdijk [3]	1,50	30,07	26,60	20,06	30,36
380_B	Maasdijk 49 2676AB Maasdijk [3]	5,00	35,93	32,64	25,94	36,27
380_C	Maasdijk 49 2676AB Maasdijk [3]	8,00	37,13	33,78	27,13	37,45
381_A	Maasdijk 49 2676AB Maasdijk [4]	1,50	35,78	32,49	25,79	36,12
381_B	Maasdijk 49 2676AB Maasdijk [4]	5,00	37,32	33,90	27,31	37,62
381_C	Maasdijk 49 2676AB Maasdijk [4]	8,00	37,82	34,39	27,81	38,12
382_A	Willem III straat 10 2676AM Maasdijk [3]	1,50	31,50	28,14	21,50	31,82
382_B	Willem III straat 10 2676AM Maasdijk [3]	5,00	35,51	32,10	25,51	35,82
383_A	Willem III straat 10 2676AM Maasdijk [4]	1,50	32,71	29,42	22,72	33,05
383_B	Willem III straat 10 2676AM Maasdijk [4]	5,00	36,97	33,58	26,96	37,28
384_A	Willem III straat 10 2676AM Maasdijk [5]	1,50	18,53	14,69	8,47	18,73
384_B	Willem III straat 10 2676AM Maasdijk [5]	5,00	25,16	21,55	15,13	25,42
385_A	Willem III straat 10 2676AM Maasdijk [6]	1,50	19,96	16,42	9,94	20,23
385_B	Willem III straat 10 2676AM Maasdijk [6]	5,00	23,85	20,31	13,83	24,12
386_A	Prinses MÃ¡ximastraat 1 2676DZ Maasdijk [1]	1,50	29,60	26,02	19,58	29,87
386_B	Prinses MÃ¡ximastraat 1 2676DZ Maasdijk [1]	5,00	34,69	31,22	24,67	34,98
387_A	Prinses MÃ¡ximastraat 1 2676DZ Maasdijk [2]	1,50	25,29	21,52	15,25	25,51
387_B	Prinses MÃ¡ximastraat 1 2676DZ Maasdijk [2]	5,00	31,00	27,46	20,98	31,27
388_A	Kleine Hei 1 2676AJ Maasdijk [1]	1,50	30,81	27,33	20,79	31,10
388_B	Kleine Hei 1 2676AJ Maasdijk [1]	5,00	34,14	30,67	24,12	34,43
388_C	Kleine Hei 1 2676AJ Maasdijk [1]	8,00	37,68	34,35	27,68	38,01
389_A	Kleine Hei 1 2676AJ Maasdijk [2]	1,50	30,95	27,59	20,95	31,27
389_B	Kleine Hei 1 2676AJ Maasdijk [2]	5,00	35,05	31,63	25,04	35,35
389_C	Kleine Hei 1 2676AJ Maasdijk [2]	8,00	33,80	30,46	23,80	34,12
390_A	Kleine Hei 1 2676AJ Maasdijk [5]	1,50	21,22	17,40	11,17	21,42
390_B	Kleine Hei 1 2676AJ Maasdijk [5]	5,00	24,40	20,62	14,35	24,61
390_C	Kleine Hei 1 2676AJ Maasdijk [5]	8,00	29,28	25,74	19,26	29,55
391_A	Maasdijk 133 2676AD Maasdijk [3]	1,50	21,34	17,30	11,26	21,49
391_B	Maasdijk 133 2676AD Maasdijk [3]	5,00	26,44	22,62	16,38	26,64
392_A	Korte Kruisweg 5 2676XK Maasdijk [4]	1,50	24,14	20,24	14,08	24,32
392_B	Korte Kruisweg 5 2676XK Maasdijk [4]	5,00	29,90	26,24	19,87	30,14
393_A	Willem III straat 3 2676AM Maasdijk [1]	1,50	26,92	23,28	16,89	27,17
393_B	Willem III straat 3 2676AM Maasdijk [1]	5,00	32,14	28,66	22,12	32,43
394_A	Willem III straat 3 2676AM Maasdijk [2]	1,50	30,15	26,63	20,13	30,43
394_B	Willem III straat 3 2676AM Maasdijk [2]	5,00	34,72	31,24	24,70	35,01
395_A	Willem III straat 3 2676AM Maasdijk [3]	1,50	20,38	16,60	10,33	20,59
395_B	Willem III straat 3 2676AM Maasdijk [3]	5,00	25,85	22,24	15,82	26,11
396_A	Willem III straat 3 2676AM Maasdijk [4]	1,50	23,70	19,93	13,65	23,91
396_B	Willem III straat 3 2676AM Maasdijk [4]	5,00	30,30	26,81	20,28	30,58
397_A	Oranjewerf 48 2676TB Maasdijk [1]	1,50	27,23	23,65	17,21	27,50
397_B	Oranjewerf 48 2676TB Maasdijk [1]	5,00	31,54	28,09	21,53	31,84
398_A	Oranjewerf 48 2676TB Maasdijk [2]	1,50	25,13	21,28	15,07	25,33
398_B	Oranjewerf 48 2676TB Maasdijk [2]	5,00	29,14	25,45	19,10	29,38
399_A	Oranjewerf 46 2676TB Maasdijk [2]	1,50	23,49	19,58	13,43	23,67
399_B	Oranjewerf 46 2676TB Maasdijk [2]	5,00	29,40	25,72	19,36	29,64
400_A	Oranjewerf 46 2676TB Maasdijk [1]	1,50	27,60	24,03	17,58	27,87

Alle getoonde dB-waarden zijn A-gewogen

Rapport: Resultatentabel
Model: 2030 Referentie
LAeq totaalresultaten voor toetspunten
Groep: N223
Groepsreductie: Nee

Naam Toetspunt	Omschrijving	Hoogte	Dag	Avond	Nacht	Lden
400_B	Oranjewerf 46 2676TB Maasdijk [1]	5,00	32,50	29,07	22,49	32,80
401_A	Korte Kruisweg 10 2676XM Maasdijk [1]	1,50	23,08	19,27	13,03	23,29
401_B	Korte Kruisweg 10 2676XM Maasdijk [1]	5,00	27,44	23,87	17,41	27,70
402_A	Korte Kruisweg 10 2676XM Maasdijk [2]	1,50	25,06	21,21	15,00	25,26
402_B	Korte Kruisweg 10 2676XM Maasdijk [2]	5,00	29,75	26,10	19,72	30,00
403_A	Trompstraat 6 2676XJ Maasdijk [1]	1,50	25,24	21,58	15,21	25,48
403_B	Trompstraat 6 2676XJ Maasdijk [1]	5,00	30,11	26,52	20,08	30,37
404_A	Verkadestraat 7 2676AL Maasdijk [1]	1,50	31,19	27,74	21,18	31,49
404_B	Verkadestraat 7 2676AL Maasdijk [1]	5,00	36,64	33,19	26,63	36,94
404_C	Verkadestraat 7 2676AL Maasdijk [1]	8,00	37,26	33,84	27,25	37,56
405_A	Verkadestraat 7 2676AL Maasdijk [2]	1,50	33,21	29,75	23,20	33,50
405_B	Verkadestraat 7 2676AL Maasdijk [2]	5,00	37,18	33,73	27,16	37,47
405_C	Verkadestraat 7 2676AL Maasdijk [2]	8,00	38,26	34,87	28,25	38,57
406_A	Verkadestraat 7 2676AL Maasdijk [5]	1,50	29,46	26,00	19,45	29,75
406_B	Verkadestraat 7 2676AL Maasdijk [5]	5,00	33,49	30,01	23,47	33,78
406_C	Verkadestraat 7 2676AL Maasdijk [5]	8,00	35,04	31,70	25,04	35,36
407_A	Prinses Margrietstraat 10 2676AV Maasdijk [2]	1,50	27,79	24,08	17,75	28,02
407_B	Prinses Margrietstraat 10 2676AV Maasdijk [2]	5,00	31,85	28,31	21,83	32,12
408_A	Oranjewerf 38 2676TB Maasdijk [2]	1,50	28,04	24,46	18,02	28,31
408_B	Oranjewerf 38 2676TB Maasdijk [2]	5,00	33,11	29,62	23,10	33,40
409_A	Oranjewerf 36 2676TB Maasdijk [2]	1,50	27,83	24,23	17,80	28,09
409_B	Oranjewerf 36 2676TB Maasdijk [2]	5,00	33,03	29,54	23,02	33,32
410_A	Maasdijk 83 2676AC Maasdijk [1]	1,50	26,28	22,43	16,23	26,48
410_B	Maasdijk 83 2676AC Maasdijk [1]	5,00	32,65	29,06	22,62	32,91
411_A	Maasdijk 83 2676AC Maasdijk [3]	1,50	29,09	25,88	19,10	29,45
411_B	Maasdijk 83 2676AC Maasdijk [3]	5,00	32,51	29,23	22,52	32,85
412_A	Maasdijk 81 2676AC Maasdijk [3]	1,50	28,48	25,24	18,49	28,83
412_B	Maasdijk 81 2676AC Maasdijk [3]	5,00	32,24	28,95	22,25	32,58
413_A	Maasdijk 81 2676AC Maasdijk [4]	1,50	28,65	24,96	18,61	28,89
413_B	Maasdijk 81 2676AC Maasdijk [4]	5,00	33,36	29,81	23,34	33,63
414_A	Trompstraat 2 2676XJ Maasdijk [1]	1,50	22,01	18,01	11,94	22,17
414_B	Trompstraat 2 2676XJ Maasdijk [1]	5,00	25,97	22,17	15,92	26,18
415_A	Trompstraat 2 2676XJ Maasdijk [5]	1,50	24,89	21,10	14,84	25,10
415_B	Trompstraat 2 2676XJ Maasdijk [5]	5,00	32,11	28,60	22,09	32,39
416_A	Trompstraat 4 2676XJ Maasdijk [1]	1,50	22,90	19,13	12,86	23,12
416_B	Trompstraat 4 2676XJ Maasdijk [1]	5,00	27,59	23,93	17,56	27,83
417_A	Prinses Margrietstraat 6 2676AV Maasdijk [2]	1,50	27,81	24,09	17,76	28,04
417_B	Prinses Margrietstraat 6 2676AV Maasdijk [2]	5,00	32,30	28,76	22,28	32,57
418_A	Maasdijk 62 2676AG Maasdijk [1]	1,50	29,78	26,16	19,75	30,03
418_B	Maasdijk 62 2676AG Maasdijk [1]	5,00	36,18	32,76	26,17	36,48
419_A	Maasdijk 62 2676AG Maasdijk [2]	1,50	27,46	23,76	17,42	27,69
419_B	Maasdijk 62 2676AG Maasdijk [2]	5,00	35,01	31,53	24,99	35,30
420_A	Maasdijk 62 2676AG Maasdijk [3]	1,50	33,23	30,08	23,26	33,61
420_B	Maasdijk 62 2676AG Maasdijk [3]	5,00	37,42	34,19	27,43	37,77
421_A	Prinses Margrietstraat 2 2676AV Maasdijk [2]	1,50	26,82	23,04	16,77	27,03
421_B	Prinses Margrietstraat 2 2676AV Maasdijk [2]	5,00	31,57	27,99	21,54	31,83
422_A	Prinses MÃ¡ximastraat 7 2676DZ Maasdijk [1]	1,50	24,75	21,00	14,71	24,97
422_B	Prinses MÃ¡ximastraat 7 2676DZ Maasdijk [1]	5,00	29,51	25,96	19,49	29,78
423_A	Prinses MÃ¡ximastraat 5 2676DZ Maasdijk [1]	1,50	27,79	24,32	17,78	28,08
423_B	Prinses MÃ¡ximastraat 5 2676DZ Maasdijk [1]	5,00	32,91	29,48	22,90	33,21
424_A	Prinses MÃ¡ximastraat 5 2676DZ Maasdijk [2]	1,50	26,56	22,92	16,53	26,81
424_B	Prinses MÃ¡ximastraat 5 2676DZ Maasdijk [2]	5,00	31,30	27,92	21,29	31,61
425_A	Waldeck Pyrmontstraat 25 2676AP Maasdijk [2]	1,50	20,30	16,50	10,25	20,51
425_B	Waldeck Pyrmontstraat 25 2676AP Maasdijk [2]	5,00	24,44	20,76	14,40	24,68
426_A	Waldeck Pyrmontstraat 23 2676AP Maasdijk [1]	1,50	27,54	23,71	17,49	27,74
426_B	Waldeck Pyrmontstraat 23 2676AP Maasdijk [1]	5,00	32,11	28,48	22,07	32,36
427_A	Waldeck Pyrmontstraat 23 2676AP Maasdijk [2]	1,50	23,37	19,72	13,34	23,62
427_B	Waldeck Pyrmontstraat 23 2676AP Maasdijk [2]	5,00	28,21	24,69	18,20	28,49
428_A	Willem III straat 12 2676AM Maasdijk [1]	1,50	22,42	18,40	12,35	22,58

Alle getoonde dB-waarden zijn A-gewogen

Rapport: Resultatentabel
Model: 2030 Referentie
LAeq totaalresultaten voor toetspunten
Groep: N223
Groepsreductie: Nee

Naam Toetspunt	Omschrijving	Hoogte	Dag	Avond	Nacht	Lden
428_B	Willem III straat 12 2676AM Maasdijk [1]	5,00	27,59	23,75	17,53	27,79
428_C	Willem III straat 12 2676AM Maasdijk [1]	8,00	34,56	31,11	24,54	34,85
429_A	Willem III straat 12 2676AM Maasdijk [2]	1,50	32,75	29,43	22,75	33,08
429_B	Willem III straat 12 2676AM Maasdijk [2]	5,00	36,93	33,55	26,93	37,25
429_C	Willem III straat 12 2676AM Maasdijk [2]	8,00	37,47	34,06	27,47	37,78
430_A	Willem III straat 14 2676AM Maasdijk [1]	1,50	23,79	19,76	13,72	23,95
430_B	Willem III straat 14 2676AM Maasdijk [1]	5,00	28,27	24,43	18,21	28,47
430_C	Willem III straat 14 2676AM Maasdijk [1]	8,00	34,84	31,40	24,83	35,14
431_A	Willem III straat 14 2676AM Maasdijk [2]	1,50	32,64	29,32	22,64	32,97
431_B	Willem III straat 14 2676AM Maasdijk [2]	5,00	36,84	33,44	26,83	37,15
431_C	Willem III straat 14 2676AM Maasdijk [2]	8,00	37,39	33,97	27,38	37,69
432_A	Oranjewerf 32 2676TB Maasdijk [2]	1,50	27,55	23,88	17,51	27,79
432_B	Oranjewerf 32 2676TB Maasdijk [2]	5,00	32,32	28,79	22,30	32,60
433_A	Willem III straat 11 2676AM Maasdijk [1]	1,50	21,39	17,41	11,32	21,56
433_B	Willem III straat 11 2676AM Maasdijk [1]	5,00	27,49	23,69	17,44	27,70
433_C	Willem III straat 11 2676AM Maasdijk [1]	8,00	34,67	31,19	24,66	34,96
434_A	Willem III straat 11 2676AM Maasdijk [4]	1,50	27,77	24,08	17,74	28,01
434_B	Willem III straat 11 2676AM Maasdijk [4]	5,00	33,99	30,45	23,97	34,26
435_A	Willem III straat 11 2676AM Maasdijk [5]	1,50	32,42	29,11	22,42	32,75
435_B	Willem III straat 11 2676AM Maasdijk [5]	5,00	36,79	33,41	26,78	37,10
435_C	Willem III straat 11 2676AM Maasdijk [5]	8,00	37,33	33,92	27,33	37,64
436_A	Willem III straat 14 2676AM Maasdijk [2]	1,50	28,43	24,85	18,40	28,69
436_B	Willem III straat 14 2676AM Maasdijk [2]	5,00	33,48	29,95	23,46	33,76
436_C	Willem III straat 14 2676AM Maasdijk [2]	8,00	34,24	30,73	24,22	34,52
437_A	Verkadestraat 11 2676AL Maasdijk [3]	1,50	20,19	16,22	10,12	20,36
437_B	Verkadestraat 11 2676AL Maasdijk [3]	5,00	27,96	24,23	17,92	28,19
438_A	Verkadestraat 11 2676AL Maasdijk [2]	1,50	27,51	24,14	17,51	27,83
438_B	Verkadestraat 11 2676AL Maasdijk [2]	5,00	32,77	29,45	22,77	33,10
439_A	Verkadestraat 11 2676AL Maasdijk [1]	1,50	34,30	30,95	24,30	34,62
439_B	Verkadestraat 11 2676AL Maasdijk [1]	5,00	36,87	33,44	26,86	37,17
440_A	Verkadestraat 11 A 2676AL Maasdijk [1]	1,50	34,55	31,25	24,55	34,88
440_B	Verkadestraat 11 A 2676AL Maasdijk [1]	5,00	36,67	33,27	26,66	36,98
441_A	Verkadestraat 11 A 2676AL Maasdijk [2]	1,50	19,79	15,83	9,73	19,96
441_B	Verkadestraat 11 A 2676AL Maasdijk [2]	5,00	26,89	23,13	16,84	27,11
442_A	Verkadestraat 6 2676AL Maasdijk [1]	1,50	24,94	21,36	14,92	25,21
442_B	Verkadestraat 6 2676AL Maasdijk [1]	5,00	29,89	26,39	19,88	30,18
443_A	Verkadestraat 6 2676AL Maasdijk [2]	1,50	24,75	21,13	14,72	25,00
443_B	Verkadestraat 6 2676AL Maasdijk [2]	5,00	31,04	27,68	21,04	31,36
444_A	Verkadestraat 6 2676AL Maasdijk [3]	1,50	29,72	26,36	19,72	30,04
444_B	Verkadestraat 6 2676AL Maasdijk [3]	5,00	33,75	30,37	23,75	34,07
445_A	Verkadestraat 8 2676AL Maasdijk [1]	1,50	22,51	18,42	12,42	22,65
445_B	Verkadestraat 8 2676AL Maasdijk [1]	5,00	28,55	24,67	18,49	28,74
446_A	Verkadestraat 8 2676AL Maasdijk [2]	1,50	23,82	20,03	13,77	24,03
446_B	Verkadestraat 8 2676AL Maasdijk [2]	5,00	30,10	26,55	20,08	30,37
447_A	Prinses Irenestraat 13 2676AT Maasdijk [2]	1,50	24,42	20,51	14,36	24,60
447_B	Prinses Irenestraat 13 2676AT Maasdijk [2]	5,00	29,23	25,60	19,19	29,48
448_A	Prinses Irenestraat 13 2676AT Maasdijk [3]	1,50	26,07	22,34	16,03	26,30
448_B	Prinses Irenestraat 13 2676AT Maasdijk [3]	5,00	30,51	26,93	20,48	30,77
449_A	Prinses Irenestraat 9 2676AT Maasdijk [2]	1,50	26,41	22,74	16,37	26,65
449_B	Prinses Irenestraat 9 2676AT Maasdijk [2]	5,00	30,60	27,03	20,57	30,86
450_A	Maasdijk 66 2676AG Maasdijk [1]	1,50	29,82	26,20	19,79	30,07
450_B	Maasdijk 66 2676AG Maasdijk [1]	5,00	36,74	33,33	26,73	37,05
451_A	Maasdijk 66 2676AG Maasdijk [2]	1,50	27,92	24,65	17,93	28,26
451_B	Maasdijk 66 2676AG Maasdijk [2]	5,00	33,84	30,63	23,85	34,20
452_A	Maasdijk 64 2676AG Maasdijk [1]	1,50	29,45	26,00	19,44	29,75
452_B	Maasdijk 64 2676AG Maasdijk [1]	5,00	34,13	30,68	24,12	34,43
453_A	Maasdijk 64 2676AG Maasdijk [2]	1,50	30,31	26,71	20,28	30,57
453_B	Maasdijk 64 2676AG Maasdijk [2]	5,00	36,91	33,48	26,90	37,21
454_A	Prinses MÃ¡ximastraat 3 2676DZ Maasdijk [1]	1,50	25,25	21,72	15,23	25,53

Alle getoonde dB-waarden zijn A-gewogen

Rapport: Resultatentabel
Model: 2030 Referentie
LAeq totaalresultaten voor toetspunten
Groep: N223
Groepsreductie: Nee

Naam Toetspunt	Omschrijving	Hoogte	Dag	Avond	Nacht	Lden
454_B	Prinses MÃ¡ximastraat 3 2676DZ Maasdijk [1]	5,00	30,43	27,03	20,42	30,74
455_A	Prinses Irenestraat 5 2676AT Maasdijk [2]	1,50	26,70	23,02	16,67	26,94
455_B	Prinses Irenestraat 5 2676AT Maasdijk [2]	5,00	30,74	27,15	20,72	31,00
456_A	Waldeck Pyrmontstraat 19 2676AP Maasdijk [2]	1,50	27,10	23,18	17,04	27,28
456_B	Waldeck Pyrmontstraat 19 2676AP Maasdijk [2]	5,00	31,51	27,80	21,47	31,74
457_A	Maasdijk 74 2676AG Maasdijk [1]	1,50	31,20	27,81	21,19	31,51
457_B	Maasdijk 74 2676AG Maasdijk [1]	5,00	35,75	32,33	25,74	36,05
458_A	Maasdijk 74 2676AG Maasdijk [3]	1,50	25,35	21,87	15,34	25,64
458_B	Maasdijk 74 2676AG Maasdijk [3]	5,00	29,91	26,40	19,89	30,19
459_A	Maasdijk 74 2676AG Maasdijk [5]	1,50	24,64	20,82	14,58	24,84
459_B	Maasdijk 74 2676AG Maasdijk [5]	5,00	26,81	23,21	16,78	27,07
460_A	Maasdijk 72 2676AG Maasdijk [1]	1,50	23,19	19,52	13,15	23,43
460_B	Maasdijk 72 2676AG Maasdijk [1]	5,00	28,05	24,71	18,05	28,37
461_A	Maasdijk 72 2676AG Maasdijk [3]	1,50	31,32	27,99	21,32	31,65
461_B	Maasdijk 72 2676AG Maasdijk [3]	5,00	36,95	33,66	26,96	37,29
462_A	Maasdijk 72 2676AG Maasdijk [4]	1,50	31,92	28,48	21,90	32,22
462_B	Maasdijk 72 2676AG Maasdijk [4]	5,00	36,93	33,49	26,92	37,23
463_A	Prinses Irenestraat 14 2676AT Maasdijk [2]	1,50	24,55	20,62	14,49	24,73
463_B	Prinses Irenestraat 14 2676AT Maasdijk [2]	5,00	29,55	25,90	19,52	29,80
464_A	Prinses Irenestraat 14 2676AT Maasdijk [3]	1,50	27,93	24,21	17,88	28,16
464_B	Prinses Irenestraat 14 2676AT Maasdijk [3]	5,00	32,04	28,52	22,02	32,32
465_A	Willem III straat 15 2676AM Maasdijk [2]	1,50	29,83	26,23	19,80	30,09
465_B	Willem III straat 15 2676AM Maasdijk [2]	5,00	35,07	31,54	25,05	35,35
465_C	Willem III straat 15 2676AM Maasdijk [2]	8,00	36,18	32,68	26,16	36,46
466_A	Oranjewerf 28 2676TB Maasdijk [2]	1,50	27,04	23,36	17,01	27,28
466_B	Oranjewerf 28 2676TB Maasdijk [2]	5,00	32,08	28,60	22,06	32,37
467_A	Korte Kruisweg 29 2676XK Maasdijk [1]	1,50	24,14	20,26	14,08	24,33
467_B	Korte Kruisweg 29 2676XK Maasdijk [1]	5,00	27,66	23,95	17,62	27,89
468_A	Oranjewerf 26 2676TB Maasdijk [2]	1,50	26,52	22,79	16,48	26,75
468_B	Oranjewerf 26 2676TB Maasdijk [2]	5,00	32,66	29,27	22,65	32,97
469_A	Verkadestraat 13 2676AL Maasdijk [1]	1,50	34,59	31,28	24,59	34,92
469_B	Verkadestraat 13 2676AL Maasdijk [1]	5,00	36,56	33,17	26,55	36,87
470_A	Verkadestraat 10 2676AL Maasdijk [1]	1,50	22,14	18,03	12,05	22,27
470_B	Verkadestraat 10 2676AL Maasdijk [1]	5,00	28,64	24,77	18,58	28,83
471_A	Maasdijk 98 2676AH Maasdijk [1]	1,50	25,99	22,27	15,94	26,22
471_B	Maasdijk 98 2676AH Maasdijk [1]	5,00	32,75	29,26	22,74	33,04
472_A	Maasdijk 96 2676AH Maasdijk [2]	1,50	28,88	25,46	18,87	29,18
472_B	Maasdijk 96 2676AH Maasdijk [2]	5,00	34,12	30,70	24,11	34,42
473_A	Maasdijk 96 2676AH Maasdijk [3]	1,50	25,83	22,09	15,79	26,05
473_B	Maasdijk 96 2676AH Maasdijk [3]	5,00	32,95	29,46	22,93	33,23
474_A	Verkadestraat 15 2676AL Maasdijk [1]	1,50	34,73	31,41	24,73	35,06
474_B	Verkadestraat 15 2676AL Maasdijk [1]	5,00	37,06	33,68	27,06	37,38
475_A	Verkadestraat 15 2676AL Maasdijk [2]	1,50	19,88	15,91	9,81	20,05
475_B	Verkadestraat 15 2676AL Maasdijk [2]	5,00	27,20	23,44	17,15	27,42
476_A	Verkadestraat 12 2676AL Maasdijk [1]	1,50	21,91	17,81	11,82	22,04
476_B	Verkadestraat 12 2676AL Maasdijk [1]	5,00	28,52	24,65	18,46	28,71
477_A	Verkadestraat 12 2676AL Maasdijk [2]	1,50	23,76	19,99	13,72	23,98
477_B	Verkadestraat 12 2676AL Maasdijk [2]	5,00	30,50	27,02	20,49	30,79
478_A	Maasdijk 93 2676AC Maasdijk [1]	1,50	25,79	21,93	15,74	25,99
478_B	Maasdijk 93 2676AC Maasdijk [1]	5,00	30,89	27,26	20,86	31,14
479_A	Maasdijk 91 2676AC Maasdijk [1]	1,50	27,37	24,19	17,39	27,74
479_B	Maasdijk 91 2676AC Maasdijk [1]	5,00	29,71	26,39	19,71	30,04
480_A	Maasdijk 91 2676AC Maasdijk [3]	1,50	23,62	19,73	13,56	23,81
480_B	Maasdijk 91 2676AC Maasdijk [3]	5,00	29,07	25,38	19,03	29,31
481_A	Maasdijk 91 2676AC Maasdijk [4]	1,50	25,65	21,81	15,59	25,85
481_B	Maasdijk 91 2676AC Maasdijk [4]	5,00	31,34	27,75	21,31	31,60
482_A	Verkadestraat 17 2676AL Maasdijk [1]	1,50	35,07	31,75	25,07	35,40
482_B	Verkadestraat 17 2676AL Maasdijk [1]	5,00	37,02	33,61	27,02	37,33
483_A	Prinses Irenestraat 1 2676AT Maasdijk [2]	1,50	27,17	23,44	17,13	27,40

Alle getoonde dB-waarden zijn A-gewogen

Rapport: Resultatentabel
Model: 2030 Referentie
LAeq totaalresultaten voor toetspunten
Groep: N223
Groepsreductie: Nee

Naam Toetspunt	Omschrijving	Hoogte	Dag	Avond	Nacht	Lden
483_B	Prinses Irenestraat 1 2676AT Maasdijk [2]	5,00	31,46	27,88	21,43	31,72
484_A	Waldeck Pyrmontstraat 17 2676AP Maasdijk [2]	1,50	24,03	20,19	13,98	24,23
484_B	Waldeck Pyrmontstraat 17 2676AP Maasdijk [2]	5,00	29,30	25,76	19,27	29,57
485_A	Prinses Irenestraat 10 2676AT Maasdijk [2]	1,50	27,64	23,89	17,60	27,86
485_B	Prinses Irenestraat 10 2676AT Maasdijk [2]	5,00	31,78	28,23	21,76	32,05
486_A	Waldeck Pyrmontstraat 17 2676AP Maasdijk [1]	1,50	27,41	23,54	17,35	27,60
486_B	Waldeck Pyrmontstraat 17 2676AP Maasdijk [1]	5,00	31,85	28,20	21,82	32,10
487_A	Waldeck Pyrmontstraat 17 2676AP Maasdijk [2]	1,50	23,52	19,68	13,46	23,72
487_B	Waldeck Pyrmontstraat 17 2676AP Maasdijk [2]	5,00	27,86	24,17	17,82	28,10
488_A	Prinses Irenestraat 6 2676AT Maasdijk [2]	1,50	27,49	23,70	17,44	27,70
488_B	Prinses Irenestraat 6 2676AT Maasdijk [2]	5,00	32,00	28,42	21,98	32,27
489_A	Waldeck Pyrmontstraat 15 2676AP Maasdijk [2]	1,50	26,83	23,01	16,78	27,03
489_B	Waldeck Pyrmontstraat 15 2676AP Maasdijk [2]	5,00	31,73	28,11	21,70	31,98
490_A	Waldeck Pyrmontstraat 15 2676AP Maasdijk [3]	1,50	22,48	18,61	12,42	22,67
490_B	Waldeck Pyrmontstraat 15 2676AP Maasdijk [3]	5,00	27,95	24,24	17,91	28,18
491_A	Nassaustraat 11 2676AX Maasdijk [3]	1,50	25,36	21,71	15,33	25,61
491_B	Nassaustraat 11 2676AX Maasdijk [3]	5,00	30,43	27,00	20,42	30,73
492_A	Prinses Irenestraat 2 2676AT Maasdijk [2]	1,50	26,57	22,74	16,51	26,77
492_B	Prinses Irenestraat 2 2676AT Maasdijk [2]	5,00	31,35	27,72	21,32	31,60
493_A	Kleine Hei 3 2676AJ Maasdijk [1]	1,50	23,77	19,67	13,69	23,91
493_B	Kleine Hei 3 2676AJ Maasdijk [1]	5,00	30,35	26,62	20,31	30,58
493_C	Kleine Hei 3 2676AJ Maasdijk [1]	8,00	38,51	35,19	28,51	38,84
494_A	Kleine Hei 3 2676AJ Maasdijk [4]	1,50	27,91	24,58	17,91	28,24
494_B	Kleine Hei 3 2676AJ Maasdijk [4]	5,00	30,39	26,80	20,37	30,65
494_C	Kleine Hei 3 2676AJ Maasdijk [4]	8,00	35,46	32,02	25,45	35,76
495_A	Willem III straat 16 2676AM Maasdijk [1]	1,50	31,59	28,16	21,58	31,89
495_B	Willem III straat 16 2676AM Maasdijk [1]	5,00	35,92	32,44	25,90	36,21
495_C	Willem III straat 16 2676AM Maasdijk [1]	8,00	36,85	33,38	26,84	37,14
496_A	Willem III straat 16 2676AM Maasdijk [2]	1,50	20,93	17,23	10,89	21,16
496_B	Willem III straat 16 2676AM Maasdijk [2]	5,00	26,41	22,83	16,38	26,67
496_C	Willem III straat 16 2676AM Maasdijk [2]	8,00	29,64	26,11	19,62	29,92
497_A	Willem III straat 18 2676AN Maasdijk [1]	1,50	24,66	20,97	14,62	24,90
497_B	Willem III straat 18 2676AN Maasdijk [1]	5,00	28,14	24,59	18,12	28,41
497_C	Willem III straat 18 2676AN Maasdijk [1]	8,00	32,78	29,39	22,78	33,09
498_A	Willem III straat 18 2676AN Maasdijk [2]	1,50	32,79	29,53	22,80	33,14
498_B	Willem III straat 18 2676AN Maasdijk [2]	5,00	36,13	32,75	26,13	36,45
498_C	Willem III straat 18 2676AN Maasdijk [2]	8,00	37,13	33,72	27,12	37,44
499_A	Willem III straat 19 2676AN Maasdijk [1]	1,50	24,93	21,28	14,89	25,17
499_B	Willem III straat 19 2676AN Maasdijk [1]	5,00	28,86	25,42	18,85	29,16
499_C	Willem III straat 19 2676AN Maasdijk [1]	8,00	33,00	29,61	22,99	33,31
500_A	Willem III straat 19 2676AN Maasdijk [2]	1,50	32,54	29,30	22,55	32,89
500_B	Willem III straat 19 2676AN Maasdijk [2]	5,00	35,59	32,21	25,59	35,91
500_C	Willem III straat 19 2676AN Maasdijk [2]	8,00	36,84	33,44	26,83	37,15
501_A	Verkadestraat 14 2676AL Maasdijk [1]	1,50	21,87	17,77	11,79	22,01
501_B	Verkadestraat 14 2676AL Maasdijk [1]	5,00	28,71	24,83	18,65	28,90
502_A	Verkadestraat 19 2676AL Maasdijk [1]	1,50	34,33	31,10	24,34	34,68
502_B	Verkadestraat 19 2676AL Maasdijk [1]	5,00	36,41	33,05	26,41	36,73
503_A	Verkadestraat 19 2676AL Maasdijk [2]	1,50	19,96	15,99	9,89	20,13
503_B	Verkadestraat 19 2676AL Maasdijk [2]	5,00	27,31	23,58	17,27	27,54
504_A	Verkadestraat 16 2676AL Maasdijk [1]	1,50	22,00	17,92	11,92	22,14
504_B	Verkadestraat 16 2676AL Maasdijk [1]	5,00	29,23	25,42	19,18	29,44
505_A	Verkadestraat 16 2676AL Maasdijk [2]	1,50	25,44	21,72	15,40	25,67
505_B	Verkadestraat 16 2676AL Maasdijk [2]	5,00	30,52	26,98	20,50	30,79
506_A	Verkadestraat 21 2676AL Maasdijk [1]	1,50	34,99	31,69	24,99	35,32
506_B	Verkadestraat 21 2676AL Maasdijk [1]	5,00	36,94	33,53	26,93	37,25
507_A	Verkadestraat 21 2676AL Maasdijk [2]	1,50	20,09	16,12	10,02	20,26
507_B	Verkadestraat 21 2676AL Maasdijk [2]	5,00	27,58	23,88	17,54	27,81
508_A	Verkadestraat 18 2676AL Maasdijk [1]	1,50	21,88	17,77	11,80	22,02
508_B	Verkadestraat 18 2676AL Maasdijk [1]	5,00	28,62	24,74	18,56	28,81

Alle getoonde dB-waarden zijn A-gewogen

Rapport: Resultatentabel
Model: 2030 Referentie
LAeq totaalresultaten voor toetspunten
Groep: N223
Groepsreductie: Nee

Naam Toetspunt	Omschrijving	Hoogte	Dag	Avond	Nacht	Lden
509_A	Verkadestraat 18 2676AL Maasdijk [2]	1,50	26,06	22,60	16,04	26,35
509_B	Verkadestraat 18 2676AL Maasdijk [2]	5,00	31,26	27,86	21,26	31,57
510_A	Verkadestraat 23 2676AL Maasdijk [1]	1,50	35,26	31,95	25,26	35,59
510_B	Verkadestraat 23 2676AL Maasdijk [1]	5,00	37,13	33,72	27,12	37,44
511_A	Verkadestraat 23 2676AL Maasdijk [2]	1,50	34,59	31,22	24,59	34,91
511_B	Verkadestraat 23 2676AL Maasdijk [2]	5,00	36,30	32,77	26,28	36,58
512_A	Verkadestraat 20 2676AL Maasdijk [1]	1,50	22,20	18,10	12,11	22,33
512_B	Verkadestraat 20 2676AL Maasdijk [1]	5,00	29,38	25,53	19,33	29,58
513_A	Verkadestraat 20 2676AL Maasdijk [2]	1,50	25,76	22,27	15,75	26,05
513_B	Verkadestraat 20 2676AL Maasdijk [2]	5,00	31,38	28,01	21,38	31,70
514_A	Prinses Beatrixstraat 11 2676AS Maasdijk [2]	1,50	27,48	23,90	17,46	27,75
514_B	Prinses Beatrixstraat 11 2676AS Maasdijk [2]	5,00	33,17	29,86	23,18	33,50
515_A	Nassaustraat 7 2676AX Maasdijk [1]	1,50	26,23	22,58	16,20	26,48
515_B	Nassaustraat 7 2676AX Maasdijk [1]	5,00	30,53	26,99	20,51	30,80
516_A	Prinses Beatrixstraat 13 2676AS Maasdijk [2]	1,50	26,52	22,79	16,48	26,75
516_B	Prinses Beatrixstraat 13 2676AS Maasdijk [2]	5,00	32,78	29,37	22,77	33,09
517_A	Prinses Beatrixstraat 13 2676AS Maasdijk [3]	1,50	27,78	24,22	17,75	28,05
517_B	Prinses Beatrixstraat 13 2676AS Maasdijk [3]	5,00	33,70	30,38	23,70	34,03
518_A	Prinses Beatrixstraat 9 2676AS Maasdijk [2]	1,50	27,65	24,12	17,63	27,93
518_B	Prinses Beatrixstraat 9 2676AS Maasdijk [2]	5,00	33,26	29,96	23,27	33,60
519_A	Oranjewerf 22 2676TB Maasdijk [1]	1,50	26,18	22,47	16,14	26,41
519_B	Oranjewerf 22 2676TB Maasdijk [1]	5,00	32,79	29,48	22,79	33,12
520_A	Willem III straat 17 2676AN Maasdijk [1]	1,50	25,05	21,35	15,01	25,28
520_B	Willem III straat 17 2676AN Maasdijk [1]	5,00	28,45	24,86	18,42	28,71
520_C	Willem III straat 17 2676AN Maasdijk [1]	8,00	33,23	29,82	23,22	33,54
521_A	Willem III straat 17 2676AN Maasdijk [2]	1,50	24,51	20,51	14,44	24,67
521_B	Willem III straat 17 2676AN Maasdijk [2]	5,00	28,23	24,39	18,18	28,43
522_A	Willem III straat 17 2676AN Maasdijk [3]	1,50	32,45	29,14	22,45	32,78
522_B	Willem III straat 17 2676AN Maasdijk [3]	5,00	36,24	32,83	26,23	36,55
522_C	Willem III straat 17 2676AN Maasdijk [3]	8,00	37,11	33,69	27,10	37,41
523_A	Oranjewerf 18 2676TB Maasdijk [2]	1,50	25,69	22,00	15,65	25,93
523_B	Oranjewerf 18 2676TB Maasdijk [2]	5,00	31,78	28,44	21,78	32,10
524_A	Willem III straat 21 2676AN Maasdijk [1]	1,50	20,56	16,73	10,50	20,76
524_B	Willem III straat 21 2676AN Maasdijk [1]	5,00	23,08	19,31	13,03	23,29
524_C	Willem III straat 21 2676AN Maasdijk [1]	8,00	25,02	21,23	14,97	25,23
525_A	Willem III straat 21 2676AN Maasdijk [2]	1,50	32,00	28,74	22,01	32,35
525_B	Willem III straat 21 2676AN Maasdijk [2]	5,00	35,81	32,42	25,80	36,12
525_C	Willem III straat 21 2676AN Maasdijk [2]	8,00	36,79	33,39	26,79	37,10
526_A	Korte Kruisweg 27 2676XK Maasdijk [3]	1,50	23,22	19,31	13,16	23,40
526_B	Korte Kruisweg 27 2676XK Maasdijk [3]	5,00	26,75	23,02	16,71	26,98
527_A	Verkadestraat 22 2676AL Maasdijk [1]	1,50	27,99	24,25	17,94	28,21
527_B	Verkadestraat 22 2676AL Maasdijk [1]	5,00	31,76	28,02	21,72	31,98
528_A	Verkadestraat 22 2676AL Maasdijk [2]	1,50	33,58	30,14	23,57	33,88
528_B	Verkadestraat 22 2676AL Maasdijk [2]	5,00	35,43	31,89	25,41	35,70
529_A	Maasdijk 109 2676AC Maasdijk [1]	1,50	26,97	23,64	16,97	27,30
529_B	Maasdijk 109 2676AC Maasdijk [1]	5,00	31,47	28,06	21,46	31,78
530_A	Maasdijk 111 2676AD Maasdijk [1]	1,50	27,90	24,61	17,91	28,24
530_B	Maasdijk 111 2676AD Maasdijk [1]	5,00	32,34	28,94	22,34	32,65
531_A	Maasdijk 113 2676AD Maasdijk [1]	1,50	27,55	24,24	17,56	27,88
531_B	Maasdijk 113 2676AD Maasdijk [1]	5,00	32,07	28,67	22,07	32,38
532_A	Maasdijk 113 2676AD Maasdijk [2]	1,50	23,93	20,13	13,88	24,14
532_B	Maasdijk 113 2676AD Maasdijk [2]	5,00	28,72	25,02	18,68	28,95
533_A	Waldeck Pyrmontstraat 8 2676AR Maasdijk [1]	1,50	25,69	21,84	15,63	25,89
533_B	Waldeck Pyrmontstraat 8 2676AR Maasdijk [1]	5,00	30,85	27,14	20,81	31,08
534_A	Waldeck Pyrmontstraat 8 2676AR Maasdijk [2]	1,50	26,39	22,58	16,34	26,60
534_B	Waldeck Pyrmontstraat 8 2676AR Maasdijk [2]	5,00	31,51	27,87	21,48	31,76
535_A	Prinses Beatrixstraat 5 2676AS Maasdijk [2]	1,50	28,28	24,79	18,27	28,57
535_B	Prinses Beatrixstraat 5 2676AS Maasdijk [2]	5,00	33,41	30,10	23,42	33,74
536_A	Oranjewerf 70 2676TC Maasdijk [1]	1,50	25,99	22,05	15,93	26,17

Alle getoonde dB-waarden zijn A-gewogen

Rapport: Resultatentabel
Model: 2030 Referentie
LAeq totaalresultaten voor toetspunten
Groep: N223
Groepsreductie: Nee

Naam Toetspunt	Omschrijving	Hoogte	Dag	Avond	Nacht	Lden
536_B	Oranjewerf 70 2676TC Maasdijk [1]	5,00	31,26	27,58	21,22	31,50
537_A	Oranjewerf 70 2676TC Maasdijk [2]	1,50	27,14	23,39	17,10	27,36
537_B	Oranjewerf 70 2676TC Maasdijk [2]	5,00	32,73	29,25	22,71	33,02
538_A	Prinses Beatrixstraat 7 2676AS Maasdijk [1]	1,50	27,79	24,26	17,77	28,07
538_B	Prinses Beatrixstraat 7 2676AS Maasdijk [1]	5,00	33,32	30,02	23,32	33,65
539_A	Prinses Beatrixstraat 3 2676AS Maasdijk [2]	1,50	28,25	24,73	18,23	28,53
539_B	Prinses Beatrixstraat 3 2676AS Maasdijk [2]	5,00	33,37	30,01	23,37	33,69
540_A	Prinses Beatrixstraat 1 2676AS Maasdijk [2]	1,50	28,07	24,48	18,04	28,33
540_B	Prinses Beatrixstraat 1 2676AS Maasdijk [2]	5,00	33,54	30,14	23,53	33,85
541_A	Waldeck Pyrmontstraat 6 A 2676AR Maasdijk [1]	1,50	24,06	20,30	14,01	24,28
541_B	Waldeck Pyrmontstraat 6 A 2676AR Maasdijk [1]	5,00	28,51	24,91	18,48	28,77
542_A	Korte Kruisweg 23 2676XK Maasdijk [3]	1,50	23,08	19,14	13,01	23,25
542_B	Korte Kruisweg 23 2676XK Maasdijk [3]	5,00	27,13	23,42	17,09	27,36
543_A	Korte Kruisweg 23 2676XK Maasdijk [4]	1,50	24,11	20,18	14,04	24,29
543_B	Korte Kruisweg 23 2676XK Maasdijk [4]	5,00	27,83	24,06	17,78	28,04
544_A	Willem III straat 21 2676AN Maasdijk [1]	1,50	23,13	19,27	13,07	23,32
544_B	Willem III straat 21 2676AN Maasdijk [1]	5,00	27,01	23,35	16,97	27,25
544_C	Willem III straat 21 2676AN Maasdijk [1]	8,00	31,60	28,08	21,58	31,88
545_A	Willem III straat 21 2676AN Maasdijk [2]	1,50	31,95	28,68	21,96	32,29
545_B	Willem III straat 21 2676AN Maasdijk [2]	5,00	35,65	32,25	25,64	35,96
545_C	Willem III straat 21 2676AN Maasdijk [2]	8,00	36,69	33,28	26,68	37,00
546_A	Oranjewerf 14 2676TB Maasdijk [2]	1,50	25,11	21,43	15,07	25,35
546_B	Oranjewerf 14 2676TB Maasdijk [2]	5,00	31,11	27,77	21,11	31,43
547_A	Maasdijk 107 2676AC Maasdijk [1]	1,50	25,62	22,14	15,61	25,91
547_B	Maasdijk 107 2676AC Maasdijk [1]	5,00	31,29	27,84	21,28	31,59
548_A	Maasdijk 129 2676AD Maasdijk [2]	1,50	25,00	21,58	14,99	25,30
548_B	Maasdijk 129 2676AD Maasdijk [2]	5,00	28,77	25,19	18,74	29,03
549_A	Maasdijk 123 2676AD Maasdijk [1]	1,50	25,42	21,65	15,37	25,63
549_B	Maasdijk 123 2676AD Maasdijk [1]	5,00	30,79	27,34	20,77	31,08
550_A	Maasdijk 123 2676AD Maasdijk [2]	1,50	27,34	24,16	17,36	27,71
550_B	Maasdijk 123 2676AD Maasdijk [2]	5,00	31,96	28,74	21,97	32,32
551_A	Maasdijk 78 2676AG Maasdijk [1]	1,50	30,44	27,21	20,45	30,79
551_B	Maasdijk 78 2676AG Maasdijk [1]	5,00	35,12	31,94	25,14	35,49
552_A	Maasdijk 78 2676AG Maasdijk [2]	1,50	32,09	28,63	22,08	32,38
552_B	Maasdijk 78 2676AG Maasdijk [2]	5,00	38,64	35,33	28,64	38,97
553_A	Maasdijk 78 2676AG Maasdijk [3]	1,50	31,39	27,93	21,38	31,68
553_B	Maasdijk 78 2676AG Maasdijk [3]	5,00	37,29	33,90	27,28	37,60
554_A	Maasdijk 80 2676AG Maasdijk [1]	1,50	31,77	28,34	21,76	32,07
554_B	Maasdijk 80 2676AG Maasdijk [1]	5,00	37,29	33,91	27,29	37,61
555_A	Maasdijk 80 2676AG Maasdijk [2]	1,50	24,36	20,74	14,32	24,61
555_B	Maasdijk 80 2676AG Maasdijk [2]	5,00	30,78	27,35	20,77	31,08
556_A	Maasdijk 80 2676AG Maasdijk [9]	1,50	29,05	25,82	19,06	29,40
556_B	Maasdijk 80 2676AG Maasdijk [9]	5,00	34,66	31,54	24,69	35,04
557_A	Maasdijk 41 A 2676AB Maasdijk [1]	1,50	35,67	32,35	25,67	36,00
557_B	Maasdijk 41 A 2676AB Maasdijk [1]	5,00	38,08	34,68	28,08	38,39
557_C	Maasdijk 41 A 2676AB Maasdijk [1]	8,00	38,72	35,30	28,71	39,02
558_A	Maasdijk 41 A 2676AB Maasdijk [2]	1,50	31,81	28,47	21,81	32,13
558_B	Maasdijk 41 A 2676AB Maasdijk [2]	5,00	33,29	29,92	23,29	33,61
558_C	Maasdijk 41 A 2676AB Maasdijk [2]	8,00	33,95	30,63	23,95	34,28
559_A	Maasdijk 41 A 2676AB Maasdijk [3]	1,50	31,85	28,62	21,87	32,21
559_B	Maasdijk 41 A 2676AB Maasdijk [3]	5,00	36,81	33,64	26,83	37,18
559_C	Maasdijk 41 A 2676AB Maasdijk [3]	8,00	38,34	35,13	28,36	38,70
560_A	Maasdijk 41 2676AB Maasdijk [1]	1,50	32,00	28,73	22,01	32,34
560_B	Maasdijk 41 2676AB Maasdijk [1]	5,00	37,10	33,92	27,12	37,47
560_C	Maasdijk 41 2676AB Maasdijk [1]	8,00	38,90	35,69	28,92	39,26
561_A	Maasdijk 41 2676AB Maasdijk [2]	1,50	33,30	29,96	23,30	33,62
561_B	Maasdijk 41 2676AB Maasdijk [2]	5,00	39,08	35,82	29,09	39,43
562_A	Maasdijk 41 2676AB Maasdijk [3]	1,50	33,51	30,15	23,51	33,83
562_B	Maasdijk 41 2676AB Maasdijk [3]	5,00	36,71	33,24	26,69	37,00

Alle getoonde dB-waarden zijn A-gewogen

Rapport: Resultatentabel
Model: 2030 Referentie
LAeq totaalresultaten voor toetspunten
Groep: N223
Groepsreductie: Nee

Naam Toetspunt	Omschrijving	Hoogte	Dag	Avond	Nacht	Lden
562_C	Maasdijk 41 2676AB Maasdijk [3]	8,00	37,54	34,05	27,52	37,82
563_A	Willem III straat 22 2676AN Maasdijk [1]	1,50	32,02	28,78	22,03	32,37
563_B	Willem III straat 22 2676AN Maasdijk [1]	5,00	35,08	31,68	25,08	35,39
563_C	Willem III straat 22 2676AN Maasdijk [1]	8,00	36,48	33,06	26,47	36,78
564_A	Willem III straat 22 2676AN Maasdijk [4]	1,50	17,94	14,17	7,89	18,15
564_B	Willem III straat 22 2676AN Maasdijk [4]	5,00	22,26	18,35	12,20	22,44
564_C	Willem III straat 22 2676AN Maasdijk [4]	8,00	32,85	29,33	22,83	33,13
565_A	Willem III straat 22 2676AN Maasdijk [5]	1,50	23,38	19,50	13,32	23,57
565_B	Willem III straat 22 2676AN Maasdijk [5]	5,00	26,64	22,94	16,60	26,87
565_C	Willem III straat 22 2676AN Maasdijk [5]	8,00	32,08	28,62	22,07	32,37
566_A	Trompstraat 22 2676XJ Maasdijk [3]	1,50	23,73	19,70	13,65	23,88
566_B	Trompstraat 22 2676XJ Maasdijk [3]	5,00	27,98	24,17	17,92	28,18
567_A	Korte Kruisweg 17 2676XK Maasdijk [1]	1,50	22,56	18,55	12,49	22,72
567_B	Korte Kruisweg 17 2676XK Maasdijk [1]	5,00	26,34	22,52	16,29	26,54
568_A	Korte Kruisweg 17 2676XK Maasdijk [2]	1,50	25,81	21,98	15,75	26,01
568_B	Korte Kruisweg 17 2676XK Maasdijk [2]	5,00	30,34	26,78	20,31	30,61
569_A	Maasdijk 139 2676AD Maasdijk [4]	1,50	20,69	16,70	10,61	20,85
569_B	Maasdijk 139 2676AD Maasdijk [4]	5,00	25,80	22,10	15,76	26,03
570_A	Maasdijk 45 2676AB Maasdijk [1]	1,50	33,26	29,92	23,26	33,58
570_B	Maasdijk 45 2676AB Maasdijk [1]	5,00	34,43	30,98	24,42	34,73
570_C	Maasdijk 45 2676AB Maasdijk [1]	8,00	35,31	31,81	25,29	35,59
571_A	Maasdijk 45 2676AB Maasdijk [2]	1,50	31,50	28,20	21,51	31,84
571_B	Maasdijk 45 2676AB Maasdijk [2]	5,00	37,27	34,09	27,29	37,64
571_C	Maasdijk 45 2676AB Maasdijk [2]	8,00	38,45	35,26	28,47	38,82
572_A	Maasdijk 43 2676AB Maasdijk [1]	1,50	31,33	28,02	21,33	31,66
572_B	Maasdijk 43 2676AB Maasdijk [1]	5,00	37,09	33,93	27,12	37,47
572_C	Maasdijk 43 2676AB Maasdijk [1]	8,00	38,53	35,33	28,55	38,89
573_A	Maasdijk 43 2676AB Maasdijk [2]	1,50	34,47	31,16	24,47	34,80
573_B	Maasdijk 43 2676AB Maasdijk [2]	5,00	38,83	35,60	28,84	39,18
573_C	Maasdijk 43 2676AB Maasdijk [2]	8,00	40,46	37,20	30,47	40,81
574_A	Maasdijk 43 2676AB Maasdijk [3]	1,50	34,99	31,58	24,98	35,30
574_B	Maasdijk 43 2676AB Maasdijk [3]	5,00	36,86	33,39	26,84	37,15
574_C	Maasdijk 43 2676AB Maasdijk [3]	8,00	37,90	34,42	27,88	38,19
575_A	Oranjewerf 66 2676TB Maasdijk [2]	1,50	26,86	23,04	16,80	27,06
575_B	Oranjewerf 66 2676TB Maasdijk [2]	5,00	31,80	28,19	21,77	32,06
576_A	Waldeck Pyrmontstraat 11 2676AP Maasdijk [1]	1,50	22,00	18,20	11,95	22,21
576_B	Waldeck Pyrmontstraat 11 2676AP Maasdijk [1]	5,00	27,10	23,46	17,07	27,35
577_A	Waldeck Pyrmontstraat 11 2676AP Maasdijk [3]	1,50	27,58	23,75	17,53	27,78
577_B	Waldeck Pyrmontstraat 11 2676AP Maasdijk [3]	5,00	32,35	28,70	22,31	32,59
578_A	Waldeck Pyrmontstraat 11 2676AP Maasdijk [4]	1,50	25,93	22,42	15,91	26,21
578_B	Waldeck Pyrmontstraat 11 2676AP Maasdijk [4]	5,00	30,33	26,86	20,31	30,62
579_A	Oranjewerf 62 2676TB Maasdijk [1]	1,50	26,92	23,01	16,86	27,10
579_B	Oranjewerf 62 2676TB Maasdijk [1]	5,00	31,67	27,97	21,63	31,90
580_A	Willem III straat 25 2676AN Maasdijk [1]	1,50	17,49	13,52	7,42	17,66
580_B	Willem III straat 25 2676AN Maasdijk [1]	5,00	22,16	18,14	12,09	22,32
581_A	Trompstraat 20 2676XJ Maasdijk [1]	1,50	24,01	19,98	13,94	24,17
581_B	Trompstraat 20 2676XJ Maasdijk [1]	5,00	27,98	24,18	17,93	28,19
582_A	Waldeck Pyrmontstraat 9 2676AP Maasdijk [1]	1,50	24,71	20,89	14,66	24,91
582_B	Waldeck Pyrmontstraat 9 2676AP Maasdijk [1]	5,00	29,41	25,76	19,38	29,66
583_A	Oranjewerf 60 2676TB Maasdijk [1]	1,50	26,82	22,91	16,76	27,00
583_B	Oranjewerf 60 2676TB Maasdijk [1]	5,00	31,65	27,95	21,61	31,88
584_A	Waldeck Pyrmontstraat 7 2676AP Maasdijk [1]	1,50	23,64	19,94	13,60	23,87
584_B	Waldeck Pyrmontstraat 7 2676AP Maasdijk [1]	5,00	28,26	24,65	18,23	28,52
585_A	Oranjewerf 58 2676TB Maasdijk [1]	1,50	25,97	21,99	15,90	26,14
585_B	Oranjewerf 58 2676TB Maasdijk [1]	5,00	30,75	27,01	20,70	30,97
586_A	Trompstraat 14 2676XJ Maasdijk [1]	1,50	23,80	19,76	13,72	23,95
586_B	Trompstraat 14 2676XJ Maasdijk [1]	5,00	27,53	23,71	17,47	27,73
587_A	Willem III straat 7 2676AM Maasdijk [1]	1,50	33,76	30,49	23,77	34,10
587_B	Willem III straat 7 2676AM Maasdijk [1]	5,00	37,06	33,65	27,05	37,37

Alle getoonde dB-waarden zijn A-gewogen

Rapport: Resultatentabel
Model: 2030 Referentie
LAeq totaalresultaten voor toetspunten
Groep: N223
Groepsreductie: Nee

Naam Toetspunt	Omschrijving	Hoogte	Dag	Avond	Nacht	Lden
588_A	Willem III straat 7 2676AM Maasdijk [2]	1,50	24,99	21,64	14,99	25,31
588_B	Willem III straat 7 2676AM Maasdijk [2]	5,00	30,45	27,02	20,44	30,75
589_A	Willem III straat 7 2676AM Maasdijk [4]	1,50	23,02	19,08	12,96	23,20
589_B	Willem III straat 7 2676AM Maasdijk [4]	5,00	27,45	23,72	17,41	27,68
590_A	Willem III straat 6 2676AM Maasdijk [1]	1,50	33,23	29,92	23,23	33,56
590_B	Willem III straat 6 2676AM Maasdijk [1]	5,00	36,85	33,44	26,84	37,16
591_A	Oranjewerf 54 2676TB Maasdijk [1]	1,50	24,92	20,89	14,84	25,07
591_B	Oranjewerf 54 2676TB Maasdijk [1]	5,00	29,31	25,47	19,26	29,51
592_A	Oranjewerf 52 2676TB Maasdijk [1]	1,50	24,17	20,10	14,09	24,31
592_B	Oranjewerf 52 2676TB Maasdijk [1]	5,00	28,70	24,78	18,64	28,88
593_A	Trompstraat 12 2676XJ Maasdijk [1]	1,50	24,72	20,89	14,67	24,92
593_B	Trompstraat 12 2676XJ Maasdijk [1]	5,00	29,61	26,11	19,59	29,89
594_A	Trompstraat 10 2676XJ Maasdijk [1]	1,50	25,93	22,34	15,90	26,19
594_B	Trompstraat 10 2676XJ Maasdijk [1]	5,00	29,81	26,22	19,78	30,07
597_A	Oranjewerf 90 2676TC Maasdijk [3]	1,50	25,20	21,44	15,16	25,42
597_B	Oranjewerf 90 2676TC Maasdijk [3]	5,00	30,83	27,30	20,81	31,11
598_A	Oranjewerf 90 2676TC Maasdijk [6]	1,50	23,92	19,95	13,85	24,09
598_B	Oranjewerf 90 2676TC Maasdijk [6]	5,00	28,08	24,23	18,02	28,28
599_A	Oranjewerf 90 2676TC Maasdijk [15]	1,50	22,28	18,29	12,21	22,44
599_B	Oranjewerf 90 2676TC Maasdijk [15]	5,00	26,75	22,97	16,70	26,96
600_A	Oudecampsweg 30 A 2678KP De Lier [1]	1,50	23,97	20,42	13,95	24,24
600_B	Oudecampsweg 30 A 2678KP De Lier [1]	5,00	25,41	21,55	15,36	25,61
601_A	Hooflaan 17 2678KM De Lier [2]	1,50	29,97	26,61	19,97	30,29
601_B	Hooflaan 17 2678KM De Lier [2]	5,00	33,15	29,74	23,14	33,46
602_A	Hooflaan 21 2678KM De Lier [2]	1,50	25,03	21,28	14,99	25,25
602_B	Hooflaan 21 2678KM De Lier [2]	5,00	33,41	30,01	23,40	33,72
603_A	Oudecampsweg 26 2678KP De Lier [2]	1,50	24,87	21,22	14,83	25,11
603_B	Oudecampsweg 26 2678KP De Lier [2]	5,00	31,21	27,73	21,20	31,50
604_A	Oudecampsweg 26 2678KP De Lier [4]	1,50	30,66	27,17	20,64	30,94
604_B	Oudecampsweg 26 2678KP De Lier [4]	5,00	33,19	29,69	23,17	33,47
605_A	Hooflaan 15 2678KM De Lier [4]	1,50	32,27	29,01	22,28	32,62
605_B	Hooflaan 15 2678KM De Lier [4]	5,00	34,23	30,82	24,22	34,54
606_A	Hooflaan 16 2678KM De Lier [2]	1,50	25,43	21,71	15,39	25,66
606_B	Hooflaan 16 2678KM De Lier [2]	5,00	32,84	29,42	22,83	33,14
607_A	Oudecampsweg 24 2678KP De Lier [8]	1,50	26,67	23,25	16,66	26,97
607_B	Oudecampsweg 24 2678KP De Lier [8]	5,00	31,64	28,22	21,63	31,94
608_A	Oudecampsweg 24 A 2678KP De Lier [5]	1,50	27,43	24,04	17,42	27,74
608_B	Oudecampsweg 24 A 2678KP De Lier [5]	5,00	31,37	27,92	21,36	31,67
609_A	Oudecampsweg 28 2678KP De Lier [2]	1,50	24,25	20,59	14,21	24,49
609_B	Oudecampsweg 28 2678KP De Lier [2]	5,00	30,47	26,98	20,45	30,75
610_A	Oudecampsweg 28 2678KP De Lier [3]	1,50	27,05	23,28	17,00	27,26
610_B	Oudecampsweg 28 2678KP De Lier [3]	5,00	32,29	28,76	22,27	32,57
611_A	Oudecampsweg 35 D 2678NN De Lier [13]	1,50	27,32	23,85	17,31	27,61
611_B	Oudecampsweg 35 D 2678NN De Lier [13]	5,00	31,83	28,37	21,82	32,12
612_A	Oudecampsweg 35 D 2678NN De Lier [14]	1,50	26,28	22,77	16,26	26,56
612_B	Oudecampsweg 35 D 2678NN De Lier [14]	5,00	30,04	26,55	20,02	30,32
613_A	Laan van Poot 6 2678LG De Lier [3]	1,50	26,96	23,24	16,92	27,19
613_B	Laan van Poot 6 2678LG De Lier [3]	5,00	35,11	31,72	25,10	35,42
614_A	Laan van Binnendijk 11 2678KL De Lier [3]	1,50	32,17	28,61	22,15	32,44
614_B	Laan van Binnendijk 11 2678KL De Lier [3]	5,00	38,31	35,00	28,32	38,64
615_A	Laan van Binnendijk 9 2678KL De Lier [1]	1,50	31,60	28,09	21,58	31,88
615_B	Laan van Binnendijk 9 2678KL De Lier [1]	5,00	35,23	31,72	25,21	35,51
616_A	Laan van Binnendijk 8 2678KL De Lier [8]	1,50	33,63	30,20	23,62	33,93
616_B	Laan van Binnendijk 8 2678KL De Lier [8]	5,00	37,77	34,36	27,77	38,08
617_A	Laan van Binnendijk 6 2678KL De Lier [1]	1,50	29,26	25,73	19,24	29,54
617_B	Laan van Binnendijk 6 2678KL De Lier [1]	5,00	34,45	31,00	24,44	34,75
618_A	Laan van Binnendijk 3 2678KL De Lier [4]	1,50	30,80	27,20	20,77	31,06
618_B	Laan van Binnendijk 3 2678KL De Lier [4]	5,00	35,38	31,91	25,36	35,67
619_A	Laan van Binnendijk 7 A 2678KL De Lier [9]	1,50	27,38	23,63	17,34	27,60

Alle getoonde dB-waarden zijn A-gewogen

Rapport: Resultatentabel
Model: 2030 Referentie
LAeq totaalresultaten voor toetspunten
Groep: N223
Groepsreductie: Nee

Naam Toetspunt	Omschrijving	Hoogte	Dag	Avond	Nacht	Lden
619_B	Laan van Binnendijk 7 A 2678KL De Lier [9]	5,00	33,56	30,10	23,54	33,85
620_A	Hooflaan 19 2678KM De Lier [2]	1,50	25,04	21,29	14,99	25,26
620_B	Hooflaan 19 2678KM De Lier [2]	5,00	32,14	28,78	22,14	32,46
621_A	Oudecampsweg 22 A 2678KP De Lier [3]	1,50	27,63	24,01	17,59	27,88
621_B	Oudecampsweg 22 A 2678KP De Lier [3]	5,00	30,86	27,30	20,83	31,13
622_A	Laan van Binnendijk 7 2678KL De Lier [1]	1,50	31,26	27,68	21,23	31,52
622_B	Laan van Binnendijk 7 2678KL De Lier [1]	5,00	35,84	32,32	25,82	36,12
623_A	Oudecampsweg 35 F 2678NN De Lier [5]	1,50	28,94	25,54	18,93	29,25
623_B	Oudecampsweg 35 F 2678NN De Lier [5]	5,00	30,76	27,28	20,74	31,05
624_A	Trompstraat 5 2676XH Maasdijk [27]	1,50	23,45	19,47	13,38	23,62
624_B	Trompstraat 5 2676XH Maasdijk [27]	5,00	28,33	24,64	18,29	28,57
625_A	Trompstraat 5 2676XH Maasdijk [28]	1,50	26,67	23,05	16,64	26,92
625_B	Trompstraat 5 2676XH Maasdijk [28]	5,00	31,20	27,59	21,17	31,46
626_A	Trompstraat 5 2676XH Maasdijk [29]	1,50	24,93	21,09	14,87	25,13
626_B	Trompstraat 5 2676XH Maasdijk [29]	5,00	30,47	26,77	20,43	30,70
627_A	Kleine Hei 5 2676AJ Maasdijk [1]	1,50	33,15	29,83	23,15	33,48
627_B	Kleine Hei 5 2676AJ Maasdijk [1]	5,00	36,14	32,70	26,13	36,44
627_C	Kleine Hei 5 2676AJ Maasdijk [1]	8,00	36,56	33,08	26,55	36,85
628_A	Kleine Hei 5 2676AJ Maasdijk [4]	1,50	27,16	23,62	17,14	27,43
628_B	Kleine Hei 5 2676AJ Maasdijk [4]	5,00	34,65	31,37	24,66	34,99
628_C	Kleine Hei 5 2676AJ Maasdijk [4]	8,00	33,99	30,67	24,00	34,32
629_A	Kleine Hei 5 2676AJ Maasdijk [7]	1,50	32,24	29,05	22,26	32,61
629_B	Kleine Hei 5 2676AJ Maasdijk [7]	5,00	36,45	33,19	26,46	36,80
629_C	Kleine Hei 5 2676AJ Maasdijk [7]	8,00	36,82	33,56	26,83	37,17
630_A	Kleine Hei 5 2676AJ Maasdijk [9]	1,50	29,43	25,92	19,41	29,71
630_B	Kleine Hei 5 2676AJ Maasdijk [9]	5,00	36,47	33,13	26,48	36,80
630_C	Kleine Hei 5 2676AJ Maasdijk [9]	8,00	36,43	33,01	26,42	36,73
631_A	Verkadestraat 3 2676AL Maasdijk [1]	1,50	29,94	26,32	19,91	30,19
631_B	Verkadestraat 3 2676AL Maasdijk [1]	5,00	36,36	32,90	26,34	36,65
631_C	Verkadestraat 3 2676AL Maasdijk [1]	8,00	36,80	33,34	26,79	37,09
632_A	Maasdijk 107 2676AC Maasdijk [2]	1,50	23,88	20,15	13,84	24,11
632_B	Maasdijk 107 2676AC Maasdijk [2]	5,00	28,44	24,77	18,40	28,68
633_A	Maasdijk 109 2676AC Maasdijk [2]	1,50	21,37	17,24	11,28	21,50
633_B	Maasdijk 109 2676AC Maasdijk [2]	5,00	26,56	22,58	16,49	26,73
634_A	Maasdijk 111 2676AD Maasdijk [2]	1,50	23,79	20,20	13,76	24,05
634_B	Maasdijk 111 2676AD Maasdijk [2]	5,00	28,45	24,85	18,42	28,71
635_A	Maasdijk 115 2676AD Maasdijk [2]	1,50	24,36	20,60	14,31	24,58
635_B	Maasdijk 115 2676AD Maasdijk [2]	5,00	28,62	24,97	18,58	28,86
636_A	Maasdijk 117 2676AD Maasdijk [2]	1,50	24,57	20,85	14,53	24,80
636_B	Maasdijk 117 2676AD Maasdijk [2]	5,00	28,85	25,28	18,82	29,11
637_A	Maasdijk 37 2676AA Maasdijk [2]	1,50	31,65	28,34	21,65	31,98
637_B	Maasdijk 37 2676AA Maasdijk [2]	5,00	31,77	28,39	21,77	32,09
637_C	Maasdijk 37 2676AA Maasdijk [2]	8,00	32,61	29,20	22,60	32,92
638_A	Oranjesluisweg 26	1,50	44,84	41,73	34,87	45,23
638_B	Oranjesluisweg 26	5,00	48,48	45,28	38,50	48,84
639_A	Blauwhek 29	1,50	35,02	31,55	25,01	35,31
639_B	Blauwhek 29	5,00	40,96	37,80	30,99	41,34
639_C	Blauwhek 29	8,00	39,44	36,45	29,48	39,86
640_A	Kleine Hei 2	1,50	33,51	30,16	23,51	33,83
640_B	Kleine Hei 2	5,00	36,78	33,31	26,77	37,07
640_C	Kleine Hei 2	8,00	36,69	33,26	26,68	36,99
641_A	Maasdijk 27 (nieuwe woning)	1,50	36,35	33,25	26,38	36,74
641_B	Maasdijk 27 (nieuwe woning)	5,00	41,66	38,52	31,68	42,04
641_C	Maasdijk 27 (nieuwe woning)	8,00	40,38	37,30	30,41	40,77
642_A	Maasdijk 27 (nieuwe woning)	1,50	43,65	40,45	33,67	44,01
642_B	Maasdijk 27 (nieuwe woning)	5,00	45,04	41,75	35,05	45,38
642_C	Maasdijk 27 (nieuwe woning)	8,00	45,52	42,23	35,53	45,86
643_A	Maasdijk 33a	1,50	35,54	32,50	25,57	35,94
643_B	Maasdijk 33a	5,00	39,65	36,49	29,67	40,02

Alle getoonde dB-waarden zijn A-gewogen

Rapport: Resultatentabel
Model: 2030 Referentie
LAeq totaalresultaten voor toetspunten
Groep: N223
Groepsreductie: Nee

Naam Toetspunt	Omschrijving	Hoogte	Dag	Avond	Nacht	Lden
643_C	Maasdijk 33a	8,00	38,91	35,83	28,94	39,30
644_A	Maasdijk 33a	1,50	41,82	38,51	31,82	42,15
644_B	Maasdijk 33a	5,00	43,06	39,66	33,05	43,37
644_C	Maasdijk 33a	8,00	43,94	40,58	33,94	44,26
645_A	Maasdijk 37a	1,50	33,31	30,00	23,32	33,64
645_B	Maasdijk 37a	5,00	38,81	35,61	28,83	39,17
645_C	Maasdijk 37a	8,00	39,91	36,75	29,93	40,28
646_A	Maasdijk 37a	1,50	37,23	33,85	27,22	37,54
646_B	Maasdijk 37a	5,00	40,02	36,60	30,01	40,32
646_C	Maasdijk 37a	8,00	40,62	37,18	30,61	40,92
647_A	Maasdijk 39a	1,50	32,32	28,96	22,32	32,64
647_B	Maasdijk 39a	5,00	38,42	35,21	28,44	38,78
647_C	Maasdijk 39a	8,00	39,95	36,74	29,97	40,31
648_A	Maasdijk 39a	1,50	34,88	31,51	24,88	35,20
648_B	Maasdijk 39a	5,00	38,54	35,15	28,54	38,85
648_C	Maasdijk 39a	8,00	39,29	35,88	29,28	39,60
649_A	Kleine Hei	1,50	29,73	26,49	19,74	30,08
649_B	Kleine Hei	5,00	34,30	31,01	24,31	34,64
649_C	Kleine Hei	8,00	35,28	31,93	25,28	35,60
650_A	Kleine Hei	1,50	34,30	30,90	24,29	34,61
650_B	Kleine Hei	5,00	37,10	33,63	27,08	37,39
650_C	Kleine Hei	8,00	37,34	33,89	27,33	37,64
651_A	Maasdijk 37	1,50	34,78	31,69	24,81	35,17
651_B	Maasdijk 37	5,00	38,73	35,60	28,76	39,11
651_C	Maasdijk 37	8,00	38,37	35,23	28,40	38,75
652_A	Verkadestraat 22 2676AL Maasdijk [2]	1,50	27,62	24,02	17,59	27,88
652_B	Verkadestraat 22 2676AL Maasdijk [2]	5,00	31,24	27,83	21,23	31,55
653_A	Verkadestraat 14 2676AL Maasdijk [1]	1,50	23,46	19,70	13,41	23,68
653_B	Verkadestraat 14 2676AL Maasdijk [1]	5,00	30,52	27,03	20,50	30,80
654_A	Verkadestraat 10 2676AL Maasdijk [1]	1,50	23,92	20,13	13,87	24,13
654_B	Verkadestraat 10 2676AL Maasdijk [1]	5,00	30,58	27,09	20,56	30,86
655_A	Verkadestraat 13 2676AL Maasdijk [1]	1,50	19,93	15,97	9,86	20,10
655_B	Verkadestraat 13 2676AL Maasdijk [1]	5,00	27,21	23,46	17,17	27,43
656_A	Verkadestraat 17 2676AL Maasdijk [1]	1,50	19,74	15,78	9,67	19,91
656_B	Verkadestraat 17 2676AL Maasdijk [1]	5,00	27,06	23,32	17,01	27,28
657_A	Verkadestraat 23 2676AL Maasdijk [1]	1,50	25,12	21,39	15,08	25,35
657_B	Verkadestraat 23 2676AL Maasdijk [1]	5,00	29,42	25,76	19,38	29,66
658_A	Kleine Hei 3 2676AJ Maasdijk [1]	1,50	32,15	29,05	22,18	32,54
658_B	Kleine Hei 3 2676AJ Maasdijk [1]	5,00	35,94	32,78	25,96	36,31
658_C	Kleine Hei 3 2676AJ Maasdijk [1]	8,00	36,83	33,65	26,85	37,20
659_A	Maasdijk 68 2676AG Maasdijk [2]	1,50	28,49	24,87	18,46	28,74
659_B	Maasdijk 68 2676AG Maasdijk [2]	5,00	33,72	30,25	23,71	34,01
660_A	Laan van Vijverberg 23	1,50	42,40	39,23	32,43	42,77
660_B	Laan van Vijverberg 23	5,00	43,26	39,98	33,27	43,60
661_A	Laan van Binnendijk 5	1,50	30,64	27,00	20,61	30,89
661_B	Laan van Binnendijk 5	5,00	37,55	34,16	27,55	37,86
662_A	Laan van Binnendijk 13	1,50	29,04	25,17	18,98	29,23
662_B	Laan van Binnendijk 13	5,00	37,18	33,83	27,18	37,50
663_A	Oranjesluisweg 7	1,50	49,22	46,17	39,26	49,62
663_B	Oranjesluisweg 7	5,00	55,40	52,28	45,42	55,78
664_A	Oranjesluisweg 3	1,50	41,31	37,77	31,28	41,58
664_B	Oranjesluisweg 3	5,00	47,47	43,96	37,45	47,75
665_A	Maasdijk 35a	1,50	42,51	39,23	32,51	42,85
665_B	Maasdijk 35a	5,00	43,23	39,87	33,23	43,55
665_C	Maasdijk 35a	8,00	43,46	40,10	33,46	43,78
666_A	Maasdijk 35a	1,50	36,52	33,14	26,51	36,83
666_B	Maasdijk 35a	5,00	31,98	28,43	21,96	32,25
666_C	Maasdijk 35a	8,00	32,58	29,05	22,56	32,86
667_A	Maasdijk 35a	1,50	40,63	37,26	30,63	40,95

Alle getoonde dB-waarden zijn A-gewogen

Rapport: Resultatentabel
Model: 2030 Referentie
LAeq totaalresultaten voor toetspunten
Groep: N223
Groepsreductie: Nee

Naam Toetspunt	Omschrijving	Hoogte	Dag	Avond	Nacht	Lden
667_B	Maasdijk 35a	5,00	42,23	38,81	32,22	42,53
667_C	Maasdijk 35a	8,00	42,49	39,07	32,48	42,79
668_A	Maasdijk 35a	1,50	32,32	28,92	22,31	32,63
668_B	Maasdijk 35a	5,00	36,49	33,27	26,50	36,85
668_C	Maasdijk 35a	8,00	35,21	31,96	25,23	35,56
669_A	Willem III straat 25 2676AN Maasdijk [1]	1,50	32,94	29,70	22,96	33,29
669_B	Willem III straat 25 2676AN Maasdijk [1]	5,00	36,36	32,98	26,35	36,67
670_A	Willem III straat 9	1,50	33,04	29,76	23,05	33,38
670_B	Willem III straat 9	5,00	37,03	33,63	27,02	37,34
671_A	Willem III straat 9	1,50	21,00	17,35	10,96	21,24
671_B	Willem III straat 9	5,00	27,20	23,82	17,19	27,51
672_A	Willem III straat 9	1,50	23,20	19,21	13,13	23,36
672_B	Willem III straat 9	5,00	28,29	24,45	18,23	28,49
673_A	Willem III straat 9	1,50	29,58	26,31	19,59	29,92
673_B	Willem III straat 9	5,00	33,94	30,52	23,93	34,24
674_A	Pettendijk 1	1,50	41,40	38,50	31,46	41,85
674_B	Pettendijk 1	5,00	45,70	42,75	35,75	46,13
675_A	Waldeck Pyrmontstraat 3 2676AP Maasdijk [1]	5,00	30,68	26,94	20,63	30,90
676_A	Waldeck Pyrmontstraat 5 2676AP Maasdijk [1]	1,50	29,10	25,54	19,08	29,37
676_B	Waldeck Pyrmontstraat 5 2676AP Maasdijk [1]	5,00	32,40	28,85	22,38	32,67
677_A	Waldeck Pyrmontstraat 7 2676AP Maasdijk [1]	1,50	27,93	24,12	17,88	28,14
677_B	Waldeck Pyrmontstraat 7 2676AP Maasdijk [1]	5,00	32,22	28,63	22,19	32,48
678_A	Waldeck Pyrmontstraat 3 2676AP Maasdijk [1]	5,00	33,16	29,63	23,14	33,44
679_A	Nieuw	1,50	49,71	46,63	39,74	50,10
679_B	Nieuw	5,00	51,13	47,96	41,15	51,50
679_C	Nieuw	8,00	51,51	48,32	41,53	51,88
680_A	Nieuw	1,50	36,41	32,93	26,39	36,70
680_B	Nieuw	5,00	42,49	39,31	32,51	42,86
680_C	Nieuw	8,00	40,66	37,53	30,69	41,04
681_A	Korte Kruisweg 1 2676XK Maasdijk [5]	5,00	32,57	29,12	22,56	32,87
682_A	Korte Kruisweg 1 2676XK Maasdijk [5]	5,00	34,09	30,64	24,08	34,39
683_A	Galgeweg 80 2671MT Naaldwijk [4]	1,50	35,26	31,67	25,22	35,52
683_B	Galgeweg 80 2671MT Naaldwijk [4]	5,00	37,33	33,72	27,29	37,58
684_A	Galgeweg 49 2671MT Naaldwijk [3]	1,50	37,78	34,26	27,75	38,06
684_B	Galgeweg 49 2671MT Naaldwijk [3]	5,00	40,32	36,86	30,30	40,61
685_A	Galgeweg 47 A 2671MT Naaldwijk [3]	1,50	36,79	33,29	26,77	37,07
685_B	Galgeweg 47 A 2671MT Naaldwijk [3]	5,00	40,31	36,84	30,29	40,60
686_A	Galgeweg 78 2671MS Naaldwijk [6]	1,50	33,98	30,42	23,95	34,25
686_B	Galgeweg 78 2671MS Naaldwijk [6]	5,00	35,44	31,83	25,40	35,69
687_A	Galgeweg 74 2671MS Naaldwijk [4]	1,50	34,01	30,51	23,99	34,29
687_B	Galgeweg 74 2671MS Naaldwijk [4]	5,00	35,30	31,74	25,27	35,57
688_A	Galgeweg 72 2671MS Naaldwijk [1]	1,50	33,46	29,93	23,43	33,73
688_B	Galgeweg 72 2671MS Naaldwijk [1]	5,00	34,77	31,18	24,74	35,03
689_A	Galgeweg 64	1,50	32,39	28,86	22,36	32,66
689_B	Galgeweg 64	5,00	33,54	29,87	23,50	33,78
690_A	Galgeweg 68	1,50	32,59	29,01	22,56	32,85
690_B	Galgeweg 68	5,00	34,18	30,51	24,13	34,42
691_A	St Jorispad 2	1,50	29,27	25,78	19,25	29,55
691_B	St Jorispad 2	5,00	30,84	27,22	20,81	31,09
692_A	Galgeweg 41	1,50	31,62	28,23	21,61	31,93
692_B	Galgeweg 41	5,00	36,19	32,77	26,18	36,49
693_A	Galgeweg 43	1,50	31,77	28,42	21,77	32,09
693_B	Galgeweg 43	5,00	36,64	33,22	26,62	36,94

Alle getoonde dB-waarden zijn A-gewogen

Rapport: Resultatentabel
Model: 2030 Referentie
LAeq totaalresultaten voor toetspunten
Groep: Tunnelweg
Groepsreductie: Nee

Naam Toetspunt	Omschrijving	Hoogte	Dag	Avond	Nacht	Lden
001_A	Maasdijk 2 2676AE Maasdijk [13]	1,50	7,07	3,96	-2,90	7,46
001_B	Maasdijk 2 2676AE Maasdijk [13]	5,00	12,50	9,60	2,56	12,95
002_A	Groeneweg 177 2691MN 's-Gravenzande [4]	1,50	12,35	9,54	2,42	12,82
002_B	Groeneweg 177 2691MN 's-Gravenzande [4]	5,00	15,74	12,96	5,81	16,22
003_A	Maasdijk 226 2691NZ 's-Gravenzande [1]	1,50	12,92	10,02	2,97	13,36
003_B	Maasdijk 226 2691NZ 's-Gravenzande [1]	5,00	16,32	13,53	6,39	16,80
004_A	Groeneweg 76 2691MR 's-Gravenzande [6]	1,50	11,10	8,27	1,16	11,56
004_B	Groeneweg 76 2691MR 's-Gravenzande [6]	5,00	12,38	9,51	2,44	12,83
005_A	Groeneweg 179 2691MN 's-Gravenzande [2]	1,50	8,65	5,54	-1,32	9,04
006_A	Oranjesluisweg 5 2671NB Naaldwijk [1]	1,50	32,33	29,58	22,40	32,82
006_B	Oranjesluisweg 5 2671NB Naaldwijk [1]	5,00	35,52	32,77	25,59	36,01
007_A	Oranjesluisweg 4 2671NB Naaldwijk [1]	1,50	42,36	39,67	32,45	42,87
007_B	Oranjesluisweg 4 2671NB Naaldwijk [1]	5,00	45,37	42,67	35,45	45,87
008_A	Sint Jorispad 38 A 2671NA Naaldwijk [1]	1,50	18,93	16,07	8,99	19,39
008_B	Sint Jorispad 38 A 2671NA Naaldwijk [1]	5,00	22,52	19,72	12,59	22,99
009_A	Oranjesluisweg 16 2671NB Naaldwijk [1]	1,50	29,11	26,39	19,19	29,61
009_B	Oranjesluisweg 16 2671NB Naaldwijk [1]	5,00	31,06	28,33	21,14	31,55
010_A	Oranjesluisweg 6 2671NB Naaldwijk [1]	1,50	36,02	33,31	26,10	36,52
010_B	Oranjesluisweg 6 2671NB Naaldwijk [1]	5,00	38,51	35,79	28,59	39,01
011_A	Oranjesluisweg 14 2671NB Naaldwijk [6]	1,50	24,46	21,66	14,53	24,93
011_B	Oranjesluisweg 14 2671NB Naaldwijk [6]	5,00	29,02	26,26	19,09	29,50
012_A	Oranjesluisweg 2 2671NB Naaldwijk [3]	1,50	46,46	43,77	36,54	46,96
012_B	Oranjesluisweg 2 2671NB Naaldwijk [3]	5,00	48,76	46,04	38,84	49,26
013_A	Galgeweg 86 2671MT Naaldwijk [1]	1,50	20,32	17,56	10,39	20,80
013_B	Galgeweg 86 2671MT Naaldwijk [1]	5,00	6,67	3,53	-3,31	7,05
014_A	Galgeweg 51 2671MT Naaldwijk [1]	1,50	21,28	18,50	11,35	21,76
014_B	Galgeweg 51 2671MT Naaldwijk [1]	5,00	25,84	23,07	15,91	26,32
015_A	Oranjesluisweg 13 A 2676NA Maasdijk [1]	1,50	8,37	5,33	-1,59	8,78
015_B	Oranjesluisweg 13 A 2676NA Maasdijk [1]	5,00	18,09	15,31	8,16	18,57
016_A	Oranjesluisweg 11 2676NA Maasdijk [1]	1,50	18,94	16,16	9,01	19,42
016_B	Oranjesluisweg 11 2676NA Maasdijk [1]	5,00	20,40	17,59	10,46	20,87
017_A	Blauwhek 5 A 2676NB Maasdijk [1]	1,50	24,53	21,73	14,60	25,00
017_B	Blauwhek 5 A 2676NB Maasdijk [1]	5,00	29,83	27,07	19,90	30,31
018_A	Blauwhek 2 2676NB Maasdijk [6]	1,50	15,96	13,02	6,01	16,39
018_B	Blauwhek 2 2676NB Maasdijk [6]	5,00	26,79	24,05	16,86	27,28
019_A	Blauwhek 1 2676NB Maasdijk [7]	1,50	27,12	24,39	17,20	27,61
019_B	Blauwhek 1 2676NB Maasdijk [7]	5,00	29,38	26,66	19,46	29,88
020_A	Oranjesluisweg 24 2691MS 's-Gravenzande [2]	1,50	22,30	19,57	12,38	22,79
020_B	Oranjesluisweg 24 2691MS 's-Gravenzande [2]	5,00	25,75	23,02	15,82	26,24
021_A	Groeneweg 76 A 2691MR 's-Gravenzande [8]	1,50	9,00	6,03	-0,95	9,43
021_B	Groeneweg 76 A 2691MR 's-Gravenzande [8]	5,00	16,17	13,35	6,23	16,64
022_A	Groeneweg 78 2691MR 's-Gravenzande [2]	1,50	14,45	11,64	4,52	14,92
022_B	Groeneweg 78 2691MR 's-Gravenzande [2]	5,00	18,59	15,81	8,66	19,07
023_A	Leeweg 67 2678KE De Lier [3]	1,50	24,97	22,23	15,05	25,46
023_B	Leeweg 67 2678KE De Lier [3]	5,00	25,84	23,07	15,91	26,32
024_A	Leeweg 57 2678KE De Lier [2]	1,50	21,65	18,88	11,72	22,13
024_B	Leeweg 57 2678KE De Lier [2]	5,00	23,86	21,05	13,92	24,33
025_A	Leeweg 61 A 2678KE De Lier [2]	1,50	26,07	23,35	16,15	26,57
025_B	Leeweg 61 A 2678KE De Lier [2]	5,00	27,90	25,16	17,97	28,39
026_A	Leeweg 55 2678KE De Lier [2]	1,50	21,09	18,31	11,16	21,57
026_B	Leeweg 55 2678KE De Lier [2]	5,00	22,84	20,03	12,90	23,31
027_A	Leeweg 59 2678KE De Lier [4]	1,50	21,04	18,26	11,11	21,52
027_B	Leeweg 59 2678KE De Lier [4]	5,00	24,57	21,77	14,64	25,04
028_A	Leeweg 79 2678KE De Lier [1]	1,50	30,91	28,21	20,99	31,41
028_B	Leeweg 79 2678KE De Lier [1]	5,00	32,32	29,60	22,40	32,82
029_A	Leeweg 79 2678KE De Lier [3]	1,50	31,96	29,26	22,04	32,46
029_B	Leeweg 79 2678KE De Lier [3]	5,00	33,15	30,44	23,23	33,65
030_A	Leeweg 79 2678KE De Lier [4]	1,50	32,24	29,54	22,32	32,74
030_B	Leeweg 79 2678KE De Lier [4]	5,00	33,71	31,00	23,79	34,21

Alle getoonde dB-waarden zijn A-gewogen

Rapport: Resultatentabel
Model: 2030 Referentie
LAeq totaalresultaten voor toetspunten
Groep: Tunnelweg
Groepsreductie: Nee

Naam Toetspunt	Omschrijving	Hoogte	Dag	Avond	Nacht	Lden
031_A	Sint Jorispad 36 2671NA Naaldwijk [5]	1,50	17,06	14,16	7,11	17,50
031_B	Sint Jorispad 36 2671NA Naaldwijk [5]	5,00	26,44	23,72	16,51	26,93
032_A	Sint Jorispad 38 2671NA Naaldwijk [2]	1,50	20,13	17,28	10,19	20,59
032_B	Sint Jorispad 38 2671NA Naaldwijk [2]	5,00	25,48	22,75	15,56	25,97
033_A	Sint Jorispad 42 2671NA Naaldwijk [3]	1,50	19,44	16,64	9,51	19,91
034_A	Oranjesluisweg 18 2671NB Naaldwijk [5]	1,50	29,70	26,98	19,77	30,19
034_B	Oranjesluisweg 18 2671NB Naaldwijk [5]	5,00	31,34	28,61	21,42	31,83
035_A	Oranjesluisweg 22 2671NB Naaldwijk [1]	1,50	25,11	22,40	15,18	25,61
035_B	Oranjesluisweg 22 2671NB Naaldwijk [1]	5,00	28,43	25,72	18,51	28,93
036_A	Oranjesluisweg 13 2676NA Maasdijk [1]	1,50	10,42	7,46	0,47	10,85
036_B	Oranjesluisweg 13 2676NA Maasdijk [1]	5,00	16,53	13,69	6,59	16,99
037_A	Blauwhek 5 2676NB Maasdijk [3]	1,50	23,62	20,81	13,68	24,09
037_B	Blauwhek 5 2676NB Maasdijk [3]	5,00	32,22	29,50	22,30	32,72
038_A	Blauwhek 3 2676NB Maasdijk [1]	1,50	27,72	24,99	17,80	28,21
038_B	Blauwhek 3 2676NB Maasdijk [1]	5,00	31,21	28,49	21,29	31,71
039_A	Oranjesluisweg 30 2691MS 's-Gravenzande [1]	1,50	16,99	14,20	7,06	17,47
039_B	Oranjesluisweg 30 2691MS 's-Gravenzande [1]	5,00	23,02	20,28	13,09	23,51
040_A	Oranjesluisweg 28 2691MS 's-Gravenzande [2]	1,50	17,01	14,23	7,08	17,49
040_B	Oranjesluisweg 28 2691MS 's-Gravenzande [2]	5,00	22,51	19,76	12,58	23,00
041_A	Leeweg 48 2678KH De Lier [1]	1,50	32,83	30,14	22,92	33,34
041_B	Leeweg 48 2678KH De Lier [1]	5,00	34,30	31,58	24,37	34,79
042_A	Leeweg 46 2678KH De Lier [1]	1,50	27,26	24,54	17,34	27,76
042_B	Leeweg 46 2678KH De Lier [1]	5,00	28,40	25,65	18,47	28,89
043_A	Leeweg 63 2678KE De Lier [1]	1,50	26,47	23,75	16,55	26,97
043_B	Leeweg 63 2678KE De Lier [1]	5,00	27,56	24,80	17,63	28,04
044_A	Leeweg 63 2678KE De Lier [3]	1,50	14,36	11,38	4,41	14,78
044_B	Leeweg 63 2678KE De Lier [3]	5,00	25,43	22,67	15,50	25,91
045_A	Leeweg 49 2678KE De Lier [3]	1,50	19,57	16,81	9,64	20,05
045_B	Leeweg 49 2678KE De Lier [3]	5,00	21,58	18,77	11,65	22,05
046_A	Leeweg 49 A 2678KE De Lier [1]	1,50	17,27	14,45	7,34	17,74
046_B	Leeweg 49 A 2678KE De Lier [1]	5,00	19,29	16,39	9,34	19,73
047_A	Leeweg 47 2678KE De Lier [1]	1,50	23,52	20,81	13,60	24,02
047_B	Leeweg 47 2678KE De Lier [1]	5,00	24,71	21,97	14,79	25,20
048_A	Leeweg 51 2678KE De Lier [7]	1,50	21,59	18,84	11,66	22,08
048_B	Leeweg 51 2678KE De Lier [7]	5,00	23,43	20,65	13,50	23,91
049_A	Leeweg 53 2678KE De Lier [1]	1,50	20,97	18,16	11,03	21,44
049_B	Leeweg 53 2678KE De Lier [1]	5,00	24,23	21,43	14,30	24,70
050_A	Leeweg 45 2678KE De Lier [4]	1,50	16,47	13,65	6,54	16,94
050_B	Leeweg 45 2678KE De Lier [4]	5,00	18,93	16,08	8,99	19,39
051_A	Leeweg 67 A 2678KE De Lier [4]	1,50	24,65	21,92	14,72	25,14
051_B	Leeweg 67 A 2678KE De Lier [4]	5,00	25,80	23,04	15,87	26,28
052_A	Laan van Vijverberg 17 2678LD De Lier [8]	1,50	13,78	10,88	3,84	14,23
052_B	Laan van Vijverberg 17 2678LD De Lier [8]	5,00	17,88	15,04	7,95	18,34
053_A	Tuindersweg 7 A 2676BD Maasdijk [8]	1,50	4,88	1,76	-5,09	5,26
053_B	Tuindersweg 7 A 2676BD Maasdijk [8]	5,00	11,66	8,69	1,70	12,08
054_A	Tuindersweg 16 2676BH Maasdijk [3]	1,50	12,75	9,92	2,81	13,21
054_B	Tuindersweg 16 2676BH Maasdijk [3]	5,00	15,19	12,36	5,25	15,65
055_A	Maasdijk 4 2676AE Maasdijk [2]	1,50	9,12	6,07	-0,84	9,52
055_B	Maasdijk 4 2676AE Maasdijk [2]	5,00	16,62	13,81	6,69	17,09
056_A	Maasdijk 4 2676AE Maasdijk [6]	1,50	7,98	4,86	-1,99	8,36
056_B	Maasdijk 4 2676AE Maasdijk [6]	5,00	13,76	10,86	3,81	14,20
057_A	Maasdijk 6 2676AE Maasdijk [1]	1,50	10,08	7,08	0,12	10,50
057_B	Maasdijk 6 2676AE Maasdijk [1]	5,00	17,87	15,11	7,94	18,35
058_A	Maasdijk 6 2676AE Maasdijk [7]	1,50	7,47	4,37	-2,50	7,86
058_B	Maasdijk 6 2676AE Maasdijk [7]	5,00	12,62	9,67	2,67	13,05
059_A	Maasdijk 6 2676AE Maasdijk [12]	1,50	9,37	6,28	-0,60	9,76
059_B	Maasdijk 6 2676AE Maasdijk [12]	5,00	17,05	14,24	7,11	17,52
060_A	Tuindersweg 7 2676BD Maasdijk [4]	1,50	3,90	0,72	-6,08	4,27
060_B	Tuindersweg 7 2676BD Maasdijk [4]	5,00	11,26	8,29	1,30	11,68

Alle getoonde dB-waarden zijn A-gewogen

Rapport: Resultatentabel
Model: 2030 Referentie
LAeq totaalresultaten voor toetspunten
Groep: Tunnelweg
Groepsreductie: Nee

Naam Toetspunt	Omschrijving	Hoogte	Dag	Avond	Nacht	Lden
061_A	Tuindersweg 7 2676BD Maasdijk [5]	1,50	8,44	5,42	-1,52	8,85
061_B	Tuindersweg 7 2676BD Maasdijk [5]	5,00	11,26	8,29	1,31	11,69
062_A	Tuindersweg 18 2676BH Maasdijk [8]	1,50	14,14	11,33	4,20	14,61
062_B	Tuindersweg 18 2676BH Maasdijk [8]	5,00	15,16	12,30	5,22	15,62
063_A	Tuindersweg 5 2676BD Maasdijk [5]	1,50	6,74	3,63	-3,23	7,13
063_B	Tuindersweg 5 2676BD Maasdijk [5]	5,00	12,09	9,10	2,13	12,51
064_A	Tuindersweg 15 2676BD Maasdijk [6]	1,50	11,78	8,87	1,83	12,22
064_B	Tuindersweg 15 2676BD Maasdijk [6]	5,00	16,86	14,05	6,92	17,33
065_A	Tuindersweg 20 2676BH Maasdijk [5]	1,50	17,20	14,39	7,27	17,67
065_B	Tuindersweg 20 2676BH Maasdijk [5]	5,00	16,89	14,03	6,95	17,35
066_A	Prinsenlaan 2 2676VP Maasdijk [32]	1,50	0,99	-2,30	-9,00	1,33
066_B	Prinsenlaan 2 2676VP Maasdijk [32]	5,00	5,28	2,07	-4,70	5,64
067_A	Maasdijk 145 2676AD Maasdijk [9]	1,50	-1,09	-4,41	-11,08	-0,76
067_B	Maasdijk 145 2676AD Maasdijk [9]	5,00	3,69	0,43	-6,30	4,04
068_A	Maasdijk 106 2676AH Maasdijk [3]	1,50	2,55	-0,58	-7,42	2,93
068_B	Maasdijk 106 2676AH Maasdijk [3]	5,00	9,53	6,58	-0,42	9,96
069_A	Maasdijk 108 2676AH Maasdijk [3]	1,50	4,50	1,46	-5,47	4,90
069_B	Maasdijk 108 2676AH Maasdijk [3]	5,00	10,27	7,37	0,33	10,72
070_A	Maasdijk 108 2676AH Maasdijk [5]	1,50	4,48	1,42	-5,48	4,88
070_B	Maasdijk 108 2676AH Maasdijk [5]	5,00	9,86	7,00	-0,08	10,32
071_A	Maasdijk 39 2676AA Maasdijk [1]	1,50	8,52	5,70	-1,42	8,99
071_B	Maasdijk 39 2676AA Maasdijk [1]	5,00	10,89	7,96	0,94	11,33
071_C	Maasdijk 39 2676AA Maasdijk [1]	8,00	11,04	8,09	1,09	11,47
072_A	Maasdijk 39 2676AA Maasdijk [2]	1,50	8,15	5,01	-1,83	8,53
072_B	Maasdijk 39 2676AA Maasdijk [2]	5,00	14,93	12,12	5,00	15,40
072_C	Maasdijk 39 2676AA Maasdijk [2]	8,00	15,40	12,57	5,46	15,86
073_A	Maasdijk 39 2676AA Maasdijk [4]	1,50	9,53	6,44	-0,44	9,92
073_B	Maasdijk 39 2676AA Maasdijk [4]	5,00	15,27	12,43	5,33	15,73
073_C	Maasdijk 39 2676AA Maasdijk [4]	8,00	15,92	13,06	5,98	16,38
074_A	Maasdijk 39 2676AA Maasdijk [5]	1,50	15,58	12,84	5,65	16,07
074_B	Maasdijk 39 2676AA Maasdijk [5]	5,00	16,75	13,95	6,82	17,22
074_C	Maasdijk 39 2676AA Maasdijk [5]	8,00	17,49	14,67	7,56	17,96
075_A	Tuindersweg 22 B 2676BH Maasdijk [88]	1,50	11,74	8,86	1,80	12,19
075_B	Tuindersweg 22 B 2676BH Maasdijk [88]	5,00	17,11	14,28	7,17	17,57
076_A	Maasdijk 35 2676AA Maasdijk [1]	1,50	20,69	17,95	10,76	21,18
076_B	Maasdijk 35 2676AA Maasdijk [1]	5,00	22,14	19,37	12,21	22,62
076_C	Maasdijk 35 2676AA Maasdijk [1]	8,00	22,51	19,74	12,58	22,99
077_A	Maasdijk 35 2676AA Maasdijk [2]	1,50	-3,62	-6,87	-13,61	-3,27
077_B	Maasdijk 35 2676AA Maasdijk [2]	5,00	-0,28	-3,57	-10,27	0,06
077_C	Maasdijk 35 2676AA Maasdijk [2]	8,00	2,76	-0,48	-7,22	3,11
078_A	Maasdijk 35 2676AA Maasdijk [5]	1,50	8,42	5,35	-1,55	8,82
078_B	Maasdijk 35 2676AA Maasdijk [5]	5,00	14,72	11,93	4,79	15,20
078_C	Maasdijk 35 2676AA Maasdijk [5]	8,00	14,73	11,95	4,80	15,21
079_A	Maasdijk 35 2676AA Maasdijk [6]	1,50	20,62	17,86	10,69	21,10
079_B	Maasdijk 35 2676AA Maasdijk [6]	5,00	22,56	19,81	12,64	23,05
079_C	Maasdijk 35 2676AA Maasdijk [6]	8,00	22,85	20,09	12,92	23,33
080_A	Laan van Vijverberg 21 2678LD De Lier [4]	1,50	13,76	10,79	3,80	14,18
080_B	Laan van Vijverberg 21 2678LD De Lier [4]	5,00	17,77	14,90	7,83	18,22
081_A	Maasdijk 56 2676AG Maasdijk [1]	1,50	10,53	7,57	0,58	10,96
081_B	Maasdijk 56 2676AG Maasdijk [1]	5,00	17,54	14,77	7,61	18,02
082_A	Maasdijk 56 2676AG Maasdijk [3]	1,50	4,72	1,52	-5,26	5,08
082_B	Maasdijk 56 2676AG Maasdijk [3]	5,00	11,03	8,08	1,08	11,46
083_A	Maasdijk 56 2676AG Maasdijk [4]	1,50	8,77	5,93	-1,17	9,23
083_B	Maasdijk 56 2676AG Maasdijk [4]	5,00	12,81	9,91	2,87	13,26
084_A	Maasdijk 54 2676AG Maasdijk [1]	1,50	11,20	8,44	1,28	11,69
084_B	Maasdijk 54 2676AG Maasdijk [1]	5,00	14,13	11,30	4,19	14,59
085_A	Maasdijk 54 2676AG Maasdijk [2]	1,50	12,42	9,56	2,48	12,88
085_B	Maasdijk 54 2676AG Maasdijk [2]	5,00	16,95	14,14	7,01	17,42
086_A	Maasdijk 54 2676AG Maasdijk [3]	1,50	9,44	6,45	-0,52	9,86

Alle getoonde dB-waarden zijn A-gewogen

Rapport: Resultatentabel
Model: 2030 Referentie
LAeq totaalresultaten voor toetspunten
Groep: Tunnelweg
Groepsreductie: Nee

Naam Toetspunt	Omschrijving	Hoogte	Dag	Avond	Nacht	Lden
086_B	Maasdijk 54 2676AG Maasdijk [3]	5,00	15,71	12,91	5,77	16,18
087_A	Maasdijk 60 2676AG Maasdijk [1]	1,50	-1,84	-5,10	-11,83	-1,49
087_B	Maasdijk 60 2676AG Maasdijk [1]	5,00	3,66	0,44	-6,32	4,02
088_A	Maasdijk 60 2676AG Maasdijk [2]	1,50	5,75	2,75	-4,20	6,17
088_B	Maasdijk 60 2676AG Maasdijk [2]	5,00	11,27	8,32	1,32	11,70
089_A	Maasdijk 60 2676AG Maasdijk [3]	1,50	8,62	5,57	-1,35	9,02
089_B	Maasdijk 60 2676AG Maasdijk [3]	5,00	14,79	11,93	4,85	15,25
090_A	Maasdijk 37 A 2676AA Maasdijk [3]	1,50	11,52	8,50	1,56	11,93
090_B	Maasdijk 37 A 2676AA Maasdijk [3]	5,00	15,97	13,11	6,03	16,43
090_C	Maasdijk 37 A 2676AA Maasdijk [3]	8,00	16,88	14,02	6,94	17,34
091_A	Maasdijk 37 A 2676AA Maasdijk [4]	1,50	9,20	6,27	-0,75	9,64
091_B	Maasdijk 37 A 2676AA Maasdijk [4]	5,00	11,92	8,92	1,96	12,34
091_C	Maasdijk 37 A 2676AA Maasdijk [4]	8,00	13,87	10,86	3,91	14,28
092_A	Maasdijk 37 2676AA Maasdijk [1]	1,50	11,14	8,21	1,19	11,58
092_B	Maasdijk 37 2676AA Maasdijk [1]	5,00	20,05	17,29	10,13	20,54
092_C	Maasdijk 37 2676AA Maasdijk [1]	8,00	20,57	17,78	10,64	21,05
093_A	Tuindersweg 41 2676BD Maasdijk [4]	1,50	-2,18	-5,50	-12,18	-1,85
093_B	Tuindersweg 41 2676BD Maasdijk [4]	5,00	2,39	-0,86	-7,60	2,74
094_A	Tuindersweg 39 2676BD Maasdijk [4]	1,50	-1,29	-4,56	-11,28	-0,95
094_B	Tuindersweg 39 2676BD Maasdijk [4]	5,00	3,87	0,64	-6,12	4,22
095_A	Tuindersweg 37 A 2676BD Maasdijk [4]	1,50	0,01	-3,28	-9,98	0,35
095_B	Tuindersweg 37 A 2676BD Maasdijk [4]	5,00	5,26	2,09	-4,72	5,63
096_A	Tuindersweg 37 B 2676BD Maasdijk [3]	1,50	-2,91	-6,22	-12,91	-2,58
096_B	Tuindersweg 37 B 2676BD Maasdijk [3]	5,00	3,20	0,02	-6,78	3,57
097_A	Maasdijk 58 B 2676AG Maasdijk [1]	1,50	5,58	2,64	-4,37	6,01
097_B	Maasdijk 58 B 2676AG Maasdijk [1]	5,00	10,70	7,81	0,76	11,15
098_A	Maasdijk 58 B 2676AG Maasdijk [5]	1,50	11,06	8,14	1,11	11,50
098_B	Maasdijk 58 B 2676AG Maasdijk [5]	5,00	15,66	12,78	5,72	16,11
099_A	Tuindersweg 31 2676BD Maasdijk [1]	1,50	5,30	2,25	-4,66	5,70
099_B	Tuindersweg 31 2676BD Maasdijk [1]	5,00	13,11	10,24	3,17	13,56
100_A	Tuindersweg 31 2676BD Maasdijk [2]	1,50	-1,34	-4,61	-11,33	-1,00
100_B	Tuindersweg 31 2676BD Maasdijk [2]	5,00	5,79	2,70	-4,18	6,18
101_A	Tuindersweg 31 2676BD Maasdijk [6]	1,50	8,17	5,11	-1,79	8,57
101_B	Tuindersweg 31 2676BD Maasdijk [6]	5,00	13,80	10,93	3,86	14,25
102_A	Tuindersweg 21 A 2676BD Maasdijk [8]	1,50	15,77	13,01	5,84	16,25
102_B	Tuindersweg 21 A 2676BD Maasdijk [8]	5,00	17,96	15,15	8,02	18,43
103_A	Tuindersweg 21 A 2676BD Maasdijk [10]	1,50	12,97	10,17	3,04	13,44
103_B	Tuindersweg 21 A 2676BD Maasdijk [10]	5,00	16,05	13,23	6,11	16,52
104_A	Tuindersweg 26 2676BH Maasdijk [1]	1,50	3,02	-0,08	-6,95	3,41
104_B	Tuindersweg 26 2676BH Maasdijk [1]	5,00	3,77	0,71	-6,20	4,17
105_A	Tuindersweg 26 2676BH Maasdijk [5]	1,50	9,33	6,35	-0,62	9,75
105_B	Tuindersweg 26 2676BH Maasdijk [5]	5,00	14,51	11,66	4,57	14,97
106_A	Tuindersweg 26 2676BH Maasdijk [6]	1,50	8,36	5,32	-1,60	8,77
106_B	Tuindersweg 26 2676BH Maasdijk [6]	5,00	14,97	12,12	5,03	15,43
107_A	Tuindersweg 23 2676BD Maasdijk [6]	1,50	5,50	2,33	-4,48	5,87
107_B	Tuindersweg 23 2676BD Maasdijk [6]	5,00	10,42	7,41	0,47	10,84
108_A	Tuindersweg 29 2676BD Maasdijk [1]	1,50	1,14	-1,95	-8,83	1,53
108_B	Tuindersweg 29 2676BD Maasdijk [1]	5,00	9,14	6,35	-0,79	9,62
109_A	Tuindersweg 29 2676BD Maasdijk [5]	1,50	9,07	6,03	-0,89	9,48
109_B	Tuindersweg 29 2676BD Maasdijk [5]	5,00	13,13	10,20	3,18	13,57
110_A	Tuindersweg 29 2676BD Maasdijk [6]	1,50	7,05	3,95	-2,92	7,44
110_B	Tuindersweg 29 2676BD Maasdijk [6]	5,00	13,46	10,53	3,51	13,90
111_A	Tuindersweg 27 2676BD Maasdijk [2]	1,50	1,87	-1,39	-8,11	2,22
111_B	Tuindersweg 27 2676BD Maasdijk [2]	5,00	8,87	5,82	-1,09	9,27
112_A	Tuindersweg 25 2676BD Maasdijk [4]	1,50	7,00	3,91	-2,97	7,39
112_B	Tuindersweg 25 2676BD Maasdijk [4]	5,00	13,63	10,71	3,68	14,07
113_A	Tuindersweg 25 2676BD Maasdijk [6]	1,50	-0,02	-3,16	-9,99	0,36
113_B	Tuindersweg 25 2676BD Maasdijk [6]	5,00	8,73	5,95	-1,20	9,21
114_A	Tuindersweg 28 2676BH Maasdijk [4]	1,50	2,48	-0,62	-7,49	2,87

Alle getoonde dB-waarden zijn A-gewogen

Rapport: Resultatentabel
Model: 2030 Referentie
LAeq totaalresultaten voor toetspunten
Groep: Tunnelweg
Groepsreductie: Nee

Naam Toetspunt	Omschrijving	Hoogte	Dag	Avond	Nacht	Lden
114_B	Tuindersweg 28 2676BH Maasdijk [4]	5,00	8,21	5,20	-1,75	8,62
115_A	Tuindersweg 35 A 2676BD Maasdijk [8]	1,50	1,97	-1,23	-8,02	2,33
115_B	Tuindersweg 35 A 2676BD Maasdijk [8]	5,00	12,25	9,38	2,31	12,70
116_A	Nassaustraat 43 2676AX Maasdijk [11]	1,50	2,20	-1,03	-7,79	2,55
116_B	Nassaustraat 43 2676AX Maasdijk [11]	5,00	7,19	4,09	-2,78	7,58
117_A	Tuindersweg 37 C 2676BD Maasdijk [1]	1,50	-4,95	-8,30	-14,95	-4,63
117_B	Tuindersweg 37 C 2676BD Maasdijk [1]	5,00	0,71	-2,52	-9,28	1,06
118_A	Tuindersweg 24 A 2676BH Maasdijk [2]	1,50	7,96	5,03	-1,99	8,40
118_B	Tuindersweg 24 A 2676BH Maasdijk [2]	5,00	14,21	11,38	4,28	14,68
119_A	Tuindersweg 24 A 2676BH Maasdijk [7]	1,50	10,15	7,32	0,21	10,61
119_B	Tuindersweg 24 A 2676BH Maasdijk [7]	5,00	14,51	11,67	4,57	14,97
120_A	Tuindersweg 24 2676BH Maasdijk [10]	1,50	9,91	7,06	-0,03	10,37
120_B	Tuindersweg 24 2676BH Maasdijk [10]	5,00	15,05	12,22	5,11	15,51
121_A	Tuindersweg 33 2676BD Maasdijk [7]	1,50	6,39	3,29	-3,58	6,78
121_B	Tuindersweg 33 2676BD Maasdijk [7]	5,00	14,41	11,56	4,47	14,87
122_A	Prinses MÃ¡ximastraat 13 2676DZ Maasdijk [1]	1,50	3,26	0,06	-6,72	3,62
122_B	Prinses MÃ¡ximastraat 13 2676DZ Maasdijk [1]	5,00	7,79	4,70	-2,18	8,18
123_A	Prinses Margrietstraat 11 2676AV Maasdijk [2]	1,50	3,97	0,72	-6,02	4,32
123_B	Prinses Margrietstraat 11 2676AV Maasdijk [2]	5,00	7,55	4,39	-2,42	7,93
124_A	Prinses Margrietstraat 13 2676AV Maasdijk [3]	1,50	4,85	1,59	-5,14	5,20
124_B	Prinses Margrietstraat 13 2676AV Maasdijk [3]	5,00	8,40	5,27	-1,57	8,78
125_A	Prinses Wilhelminastraat 2 2676XT Maasdijk [1	1,50	1,93	-1,28	-8,05	2,29
125_B	Prinses Wilhelminastraat 2 2676XT Maasdijk [1	5,00	6,11	3,00	-3,86	6,50
126_A	Tuindersweg 43 2676BD Maasdijk [2]	1,50	-1,74	-5,04	-11,73	-1,40
126_B	Tuindersweg 43 2676BD Maasdijk [2]	5,00	3,56	0,44	-6,41	3,94
127_A	Prinses Wilhelminastraat 6 2676XT Maasdijk [2	1,50	3,98	0,82	-5,99	4,36
127_B	Prinses Wilhelminastraat 6 2676XT Maasdijk [2	5,00	9,81	6,81	-0,15	10,23
128_A	Prinses MÃ¡ximastraat 9 2676DZ Maasdijk [1]	1,50	3,57	0,35	-6,42	3,93
128_B	Prinses MÃ¡ximastraat 9 2676DZ Maasdijk [1]	5,00	7,28	4,17	-2,70	7,66
129_A	Prinses MÃ¡ximastraat 9 2676DZ Maasdijk [2]	1,50	8,96	6,09	-0,99	9,41
129_B	Prinses MÃ¡ximastraat 9 2676DZ Maasdijk [2]	5,00	13,34	10,47	3,40	13,79
130_A	Waldeck Pyrmontstraat 33 2676AP Maasdijk [6]	1,50	2,66	-0,47	-7,31	3,04
130_B	Waldeck Pyrmontstraat 33 2676AP Maasdijk [6]	5,00	6,44	3,39	-3,52	6,84
131_A	Waldeck Pyrmontstraat 31 2676AP Maasdijk [1]	1,50	5,92	2,81	-4,05	6,31
131_B	Waldeck Pyrmontstraat 31 2676AP Maasdijk [1]	5,00	11,37	8,41	1,41	11,80
132_A	Prinses Margrietstraat 14 2676AV Maasdijk [2]	1,50	2,88	-0,40	-7,11	3,22
132_B	Prinses Margrietstraat 14 2676AV Maasdijk [2]	5,00	7,63	4,44	-2,35	8,00
133_A	Prinses Margrietstraat 14 2676AV Maasdijk [3]	1,50	4,46	1,24	-5,53	4,82
133_B	Prinses Margrietstraat 14 2676AV Maasdijk [3]	5,00	8,36	5,27	-1,61	8,75
134_A	Maasdijk 52 2676AG Maasdijk [1]	1,50	9,76	6,79	-0,20	10,18
134_B	Maasdijk 52 2676AG Maasdijk [1]	5,00	9,23	6,21	-0,73	9,64
135_A	Maasdijk 52 2676AG Maasdijk [2]	1,50	8,23	5,29	-1,72	8,66
135_B	Maasdijk 52 2676AG Maasdijk [2]	5,00	12,71	9,77	2,76	13,14
136_A	Maasdijk 52 2676AG Maasdijk [5]	1,50	9,96	6,97	0,01	10,38
136_B	Maasdijk 52 2676AG Maasdijk [5]	5,00	14,98	12,04	5,03	15,41
137_A	Maasdijk 52 2676AG Maasdijk [6]	1,50	9,04	6,00	-0,93	9,44
137_B	Maasdijk 52 2676AG Maasdijk [6]	5,00	13,34	10,40	3,39	13,77
138_A	Maasdijk 58 2676AG Maasdijk [1]	1,50	7,71	4,69	-2,25	8,12
138_B	Maasdijk 58 2676AG Maasdijk [1]	5,00	12,56	9,65	2,61	13,00
139_A	Maasdijk 58 2676AG Maasdijk [4]	1,50	15,03	12,23	5,10	15,50
139_B	Maasdijk 58 2676AG Maasdijk [4]	5,00	17,94	15,10	8,00	18,40
140_A	Maasdijk 58 2676AG Maasdijk [5]	1,50	16,02	13,21	6,08	16,49
140_B	Maasdijk 58 2676AG Maasdijk [5]	5,00	18,24	15,40	8,30	18,70
141_A	Tuindersweg 17 2676BD Maasdijk [5]	1,50	11,69	8,77	1,74	12,13
141_B	Tuindersweg 17 2676BD Maasdijk [5]	5,00	17,21	14,37	7,27	17,67
142_A	Tuindersweg 22 2676BH Maasdijk [6]	1,50	17,55	14,78	7,62	18,03
142_B	Tuindersweg 22 2676BH Maasdijk [6]	5,00	18,43	15,59	8,49	18,89
143_A	Tuindersweg 19 2676BD Maasdijk [8]	1,50	16,60	13,84	6,67	17,08
143_B	Tuindersweg 19 2676BD Maasdijk [8]	5,00	17,76	14,93	7,82	18,22

Alle getoonde dB-waarden zijn A-gewogen

Rapport: Resultatentabel
Model: 2030 Referentie
LAeq totaalresultaten voor toetspunten
Groep: Tunnelweg
Groepsreductie: Nee

Naam Toetspunt	Omschrijving	Hoogte	Dag	Avond	Nacht	Lden
144_A	Tuindersweg 21 2676BD Maasdijk [10]	1,50	17,56	14,81	7,64	18,05
144_B	Tuindersweg 21 2676BD Maasdijk [10]	5,00	18,57	15,76	8,63	19,04
145_A	Maasdijk 16 2676AE Maasdijk [5]	1,50	9,85	6,88	-0,11	10,27
145_B	Maasdijk 16 2676AE Maasdijk [5]	5,00	14,45	11,50	4,50	14,88
146_A	Maasdijk 16 2676AE Maasdijk [6]	1,50	13,56	10,62	3,61	13,99
146_B	Maasdijk 16 2676AE Maasdijk [6]	5,00	19,49	16,69	9,55	19,96
147_A	Maasdijk 16 2676AE Maasdijk [9]	1,50	15,16	12,38	5,23	15,64
147_B	Maasdijk 16 2676AE Maasdijk [9]	5,00	19,84	17,10	9,92	20,33
148_A	Maasdijk 10 2676AE Maasdijk [4]	1,50	12,97	9,95	3,01	13,38
148_B	Maasdijk 10 2676AE Maasdijk [4]	5,00	20,11	17,36	10,19	20,60
149_A	Maasdijk 10 2676AE Maasdijk [5]	1,50	13,08	10,05	3,12	13,49
149_B	Maasdijk 10 2676AE Maasdijk [5]	5,00	20,34	17,59	10,42	20,83
150_A	Maasdijk 10 2676AE Maasdijk [6]	1,50	11,99	8,98	2,03	12,40
150_B	Maasdijk 10 2676AE Maasdijk [6]	5,00	19,41	16,65	9,49	19,90
151_A	Maasdijk 14 2676AE Maasdijk [2]	1,50	12,79	9,82	2,84	13,22
151_B	Maasdijk 14 2676AE Maasdijk [2]	5,00	18,93	16,15	9,00	19,41
152_A	Maasdijk 14 2676AE Maasdijk [3]	1,50	13,14	10,18	3,18	13,57
152_B	Maasdijk 14 2676AE Maasdijk [3]	5,00	19,01	16,22	9,07	19,48
153_A	Maasdijk 36 B 2676AE Maasdijk [1]	1,50	10,86	8,01	0,92	11,32
153_B	Maasdijk 36 B 2676AE Maasdijk [1]	5,00	11,67	8,71	1,72	12,10
154_A	Maasdijk 36 B 2676AE Maasdijk [2]	1,50	8,26	5,29	-1,69	8,69
154_B	Maasdijk 36 B 2676AE Maasdijk [2]	5,00	11,36	8,46	1,41	11,80
155_A	Maasdijk 36 B 2676AE Maasdijk [3]	1,50	14,89	12,12	4,96	15,37
155_B	Maasdijk 36 B 2676AE Maasdijk [3]	5,00	18,85	16,05	8,91	19,32
156_A	Maasdijk 36 B 2676AE Maasdijk [4]	1,50	17,66	14,88	7,73	18,14
156_B	Maasdijk 36 B 2676AE Maasdijk [4]	5,00	16,89	14,00	6,94	17,34
157_A	Maasdijk 30 2676AE Maasdijk [1]	1,50	0,08	-3,05	-9,90	0,46
157_B	Maasdijk 30 2676AE Maasdijk [1]	5,00	7,00	4,01	-2,96	7,42
158_A	Maasdijk 30 2676AE Maasdijk [6]	1,50	16,59	13,75	6,65	17,05
158_B	Maasdijk 30 2676AE Maasdijk [6]	5,00	19,50	16,67	9,57	19,97
159_A	Maasdijk 30 2676AE Maasdijk [7]	1,50	12,21	9,29	2,26	12,65
159_B	Maasdijk 30 2676AE Maasdijk [7]	5,00	18,62	15,79	8,69	19,09
160_A	Maasdijk 28 2676AE Maasdijk [2]	1,50	16,82	14,02	6,89	17,29
160_B	Maasdijk 28 2676AE Maasdijk [2]	5,00	21,49	18,67	11,55	21,96
161_A	Maasdijk 28 2676AE Maasdijk [9]	1,50	16,29	13,43	6,35	16,75
161_B	Maasdijk 28 2676AE Maasdijk [9]	5,00	22,35	19,56	12,42	22,83
162_A	Maasdijk 40 A 2676AE Maasdijk [1]	1,50	7,85	4,94	-2,10	8,29
162_B	Maasdijk 40 A 2676AE Maasdijk [1]	5,00	15,44	12,65	5,51	15,92
163_A	Maasdijk 40 A 2676AE Maasdijk [2]	1,50	8,00	4,94	-1,97	8,40
163_B	Maasdijk 40 A 2676AE Maasdijk [2]	5,00	15,14	12,32	5,20	15,61
164_A	Maasdijk 40 A 2676AE Maasdijk [5]	1,50	13,78	10,84	3,83	14,21
164_B	Maasdijk 40 A 2676AE Maasdijk [5]	5,00	19,58	16,80	9,65	20,06
165_A	Maasdijk 40 A 2676AE Maasdijk [6]	1,50	11,04	8,03	1,08	11,45
165_B	Maasdijk 40 A 2676AE Maasdijk [6]	5,00	17,21	14,36	7,27	17,67
166_A	Maasdijk 36 2676AE Maasdijk [1]	1,50	9,74	6,77	-0,21	10,17
166_B	Maasdijk 36 2676AE Maasdijk [1]	5,00	16,12	13,31	6,19	16,59
167_A	Maasdijk 36 2676AE Maasdijk [2]	1,50	13,22	10,46	3,29	13,70
167_B	Maasdijk 36 2676AE Maasdijk [2]	5,00	16,72	13,94	6,79	17,20
168_A	Maasdijk 36 2676AE Maasdijk [3]	1,50	16,72	13,86	6,78	17,18
168_B	Maasdijk 36 2676AE Maasdijk [3]	5,00	22,91	20,17	12,99	23,40
169_A	Maasdijk 36 2676AE Maasdijk [4]	1,50	14,31	11,32	4,35	14,73
169_B	Maasdijk 36 2676AE Maasdijk [4]	5,00	22,51	19,76	12,59	23,00
170_A	Maasdijk 46 2676AG Maasdijk [1]	1,50	2,48	-0,56	-7,49	2,88
170_B	Maasdijk 46 2676AG Maasdijk [1]	5,00	9,86	7,07	-0,07	10,34
171_A	Maasdijk 46 2676AG Maasdijk [2]	1,50	6,07	3,11	-3,88	6,50
171_B	Maasdijk 46 2676AG Maasdijk [2]	5,00	13,92	11,12	3,99	14,39
172_A	Maasdijk 46 2676AG Maasdijk [5]	1,50	10,36	7,32	0,40	10,77
172_B	Maasdijk 46 2676AG Maasdijk [5]	5,00	15,20	12,32	5,26	15,65
173_A	Maasdijk 46 2676AG Maasdijk [6]	1,50	10,10	7,09	0,14	10,51

Alle getoonde dB-waarden zijn A-gewogen

Rapport: Resultatentabel
Model: 2030 Referentie
LAeq totaalresultaten voor toetspunten
Groep: Tunnelweg
Groepsreductie: Nee

Naam Toetspunt	Omschrijving	Hoogte	Dag	Avond	Nacht	Lden
173_B	Maasdijk 46 2676AG Maasdijk [6]	5,00	17,39	14,61	7,46	17,87
174_A	Maasdijk 46 2676AG Maasdijk [7]	1,50	11,39	8,39	1,43	11,81
174_B	Maasdijk 46 2676AG Maasdijk [7]	5,00	19,20	16,44	9,27	19,68
175_A	Maasdijk 32 2676AE Maasdijk [1]	1,50	12,72	9,81	2,77	13,16
175_B	Maasdijk 32 2676AE Maasdijk [1]	5,00	11,92	8,99	1,97	12,36
176_A	Maasdijk 32 2676AE Maasdijk [2]	1,50	15,93	12,99	5,98	16,36
176_B	Maasdijk 32 2676AE Maasdijk [2]	5,00	20,48	17,67	10,54	20,95
177_A	Maasdijk 32 2676AE Maasdijk [3]	1,50	15,11	12,16	5,16	15,54
177_B	Maasdijk 32 2676AE Maasdijk [3]	5,00	21,71	18,93	11,78	22,19
178_A	Maasdijk 32 2676AE Maasdijk [4]	1,50	10,80	7,85	0,85	11,23
178_B	Maasdijk 32 2676AE Maasdijk [4]	5,00	11,02	8,05	1,07	11,45
179_A	Maasdijk 29 2676AA Maasdijk [1]	1,50	-2,20	-5,51	-12,20	-1,87
179_B	Maasdijk 29 2676AA Maasdijk [1]	5,00	1,38	-1,94	-8,62	1,71
179_C	Maasdijk 29 2676AA Maasdijk [1]	8,00	4,41	1,23	-5,57	4,78
180_A	Maasdijk 29 2676AA Maasdijk [2]	1,50	9,80	6,82	-0,15	10,22
180_B	Maasdijk 29 2676AA Maasdijk [2]	5,00	13,77	10,84	3,82	14,21
180_C	Maasdijk 29 2676AA Maasdijk [2]	8,00	15,88	12,96	5,94	16,32
181_A	Maasdijk 29 2676AA Maasdijk [3]	1,50	20,24	17,50	10,32	20,73
181_B	Maasdijk 29 2676AA Maasdijk [3]	5,00	22,60	19,84	12,67	23,08
181_C	Maasdijk 29 2676AA Maasdijk [3]	8,00	23,53	20,77	13,61	24,02
182_A	Maasdijk 29 2676AA Maasdijk [4]	1,50	20,97	18,25	11,05	21,47
182_B	Maasdijk 29 2676AA Maasdijk [4]	5,00	22,67	19,92	12,74	23,16
182_C	Maasdijk 29 2676AA Maasdijk [4]	8,00	23,45	20,69	13,52	23,93
183_A	Maasdijk 8 2676AE Maasdijk [4]	1,50	12,23	9,17	2,26	12,63
183_B	Maasdijk 8 2676AE Maasdijk [4]	5,00	19,47	16,72	9,55	19,96
184_A	Maasdijk 8 2676AE Maasdijk [15]	1,50	10,61	7,54	0,64	11,01
184_B	Maasdijk 8 2676AE Maasdijk [15]	5,00	18,53	15,75	8,60	19,01
185_A	Maasdijk 8 2676AE Maasdijk [18]	1,50	10,48	7,43	0,51	10,88
185_B	Maasdijk 8 2676AE Maasdijk [18]	5,00	17,97	15,18	8,04	18,45
186_A	Maasdijk 18 2676AE Maasdijk [3]	1,50	15,08	12,29	5,14	15,55
186_B	Maasdijk 18 2676AE Maasdijk [3]	5,00	17,15	14,32	7,22	17,62
187_A	Maasdijk 18 2676AE Maasdijk [4]	1,50	14,62	11,62	4,66	15,04
187_B	Maasdijk 18 2676AE Maasdijk [4]	5,00	21,27	18,49	11,34	21,75
188_A	Maasdijk 18 2676AE Maasdijk [5]	1,50	15,16	12,18	5,21	15,58
188_B	Maasdijk 18 2676AE Maasdijk [5]	5,00	21,88	19,11	11,95	22,36
189_A	Maasdijk 20 2676AE Maasdijk [1]	1,50	15,21	12,22	5,25	15,63
189_B	Maasdijk 20 2676AE Maasdijk [1]	5,00	22,53	19,76	12,60	23,01
190_A	Maasdijk 20 2676AE Maasdijk [3]	1,50	15,20	12,21	5,24	15,62
190_B	Maasdijk 20 2676AE Maasdijk [3]	5,00	22,15	19,38	12,22	22,63
191_A	Maasdijk 24 2676AE Maasdijk [2]	1,50	15,84	12,86	5,88	16,26
191_B	Maasdijk 24 2676AE Maasdijk [2]	5,00	23,68	20,91	13,75	24,16
192_A	Maasdijk 24 2676AE Maasdijk [3]	1,50	14,99	12,01	5,04	15,41
192_B	Maasdijk 24 2676AE Maasdijk [3]	5,00	22,59	19,80	12,65	23,06
193_A	Maasdijk 22 2676AE Maasdijk [5]	1,50	15,34	12,34	5,38	15,76
193_B	Maasdijk 22 2676AE Maasdijk [5]	5,00	22,63	19,87	12,71	23,12
194_A	Maasdijk 22 2676AE Maasdijk [8]	1,50	15,95	12,97	5,99	16,37
194_B	Maasdijk 22 2676AE Maasdijk [8]	5,00	23,58	20,81	13,65	24,06
195_A	Blauwhek 29 2676NB Maasdijk [2]	1,50	3,06	0,08	-6,90	3,48
195_B	Blauwhek 29 2676NB Maasdijk [2]	5,00	6,95	3,92	-3,01	7,36
195_C	Blauwhek 29 2676NB Maasdijk [2]	8,00	9,76	6,79	-0,20	10,18
196_A	Blauwhek 27 2676NB Maasdijk [8]	1,50	22,04	19,30	12,12	22,53
196_B	Blauwhek 27 2676NB Maasdijk [8]	5,00	24,77	22,01	14,84	25,25
196_C	Blauwhek 27 2676NB Maasdijk [8]	8,00	24,86	22,09	14,93	25,34
197_A	Maasdijk 50 2676AG Maasdijk [1]	1,50	10,51	7,49	0,55	10,92
197_B	Maasdijk 50 2676AG Maasdijk [1]	5,00	15,89	12,99	5,95	16,34
198_A	Maasdijk 50 2676AG Maasdijk [2]	1,50	7,26	4,16	-2,71	7,65
198_B	Maasdijk 50 2676AG Maasdijk [2]	5,00	13,27	10,38	3,33	13,72
199_A	Maasdijk 50 2676AG Maasdijk [3]	1,50	13,62	10,82	3,69	14,09
199_B	Maasdijk 50 2676AG Maasdijk [3]	5,00	16,15	13,34	6,22	16,62

Alle getoonde dB-waarden zijn A-gewogen

Rapport: Resultatentabel
Model: 2030 Referentie
LAeq totaalresultaten voor toetspunten
Groep: Tunnelweg
Groepsreductie: Nee

Naam Toetspunt	Omschrijving	Hoogte	Dag	Avond	Nacht	Lden
200_A	Maasdijk 50 2676AG Maasdijk [4]	1,50	8,63	5,61	-1,33	9,04
200_B	Maasdijk 50 2676AG Maasdijk [4]	5,00	13,99	11,11	4,05	14,44
201_A	Maasdijk 25 2676AA Maasdijk [1]	1,50	-4,41	-7,64	-14,39	-4,05
201_B	Maasdijk 25 2676AA Maasdijk [1]	5,00	-0,19	-3,46	-10,18	0,15
201_C	Maasdijk 25 2676AA Maasdijk [1]	8,00	2,99	-0,23	-7,00	3,35
202_A	Maasdijk 25 2676AA Maasdijk [2]	1,50	3,90	0,69	-6,09	4,26
202_B	Maasdijk 25 2676AA Maasdijk [2]	5,00	9,13	6,17	-0,82	9,56
202_C	Maasdijk 25 2676AA Maasdijk [2]	8,00	3,96	0,86	-6,01	4,35
203_A	Maasdijk 25 2676AA Maasdijk [5]	1,50	21,36	18,62	11,43	21,85
203_B	Maasdijk 25 2676AA Maasdijk [5]	5,00	23,74	20,99	13,82	24,23
203_C	Maasdijk 25 2676AA Maasdijk [5]	8,00	23,94	21,18	14,02	24,43
204_A	Maasdijk 25 2676AA Maasdijk [8]	1,50	21,33	18,61	11,41	21,83
204_B	Maasdijk 25 2676AA Maasdijk [8]	5,00	23,13	20,38	13,20	23,62
204_C	Maasdijk 25 2676AA Maasdijk [8]	8,00	23,76	21,01	13,84	24,25
205_A	Maasdijk 40 2676AE Maasdijk [1]	1,50	11,90	8,86	1,94	12,31
205_B	Maasdijk 40 2676AE Maasdijk [1]	5,00	18,28	15,46	8,35	18,75
206_A	Maasdijk 38 2676AE Maasdijk [3]	1,50	16,79	13,98	6,86	17,26
206_B	Maasdijk 38 2676AE Maasdijk [3]	5,00	22,22	19,47	12,30	22,71
207_A	Maasdijk 38 2676AE Maasdijk [4]	1,50	13,47	10,47	3,51	13,89
207_B	Maasdijk 38 2676AE Maasdijk [4]	5,00	21,21	18,46	11,28	21,70
208_A	Maasdijk 33 2676AA Maasdijk [1]	1,50	17,79	15,05	7,86	18,28
208_B	Maasdijk 33 2676AA Maasdijk [1]	5,00	18,88	16,11	8,95	19,36
208_C	Maasdijk 33 2676AA Maasdijk [1]	8,00	21,49	18,72	11,57	21,97
209_A	Maasdijk 33 2676AA Maasdijk [3]	1,50	2,85	-0,28	-7,13	3,23
209_B	Maasdijk 33 2676AA Maasdijk [3]	5,00	7,79	4,78	-2,17	8,20
209_C	Maasdijk 33 2676AA Maasdijk [3]	8,00	17,70	14,94	7,78	18,19
210_A	Maasdijk 33 2676AA Maasdijk [5]	1,50	11,24	8,26	1,28	11,66
210_B	Maasdijk 33 2676AA Maasdijk [5]	5,00	13,80	10,92	3,85	14,25
210_C	Maasdijk 33 2676AA Maasdijk [5]	8,00	10,65	7,74	0,70	11,09
211_A	Maasdijk 31 2676AA Maasdijk [1]	1,50	11,36	8,41	1,41	11,79
211_B	Maasdijk 31 2676AA Maasdijk [1]	5,00	14,29	11,45	4,35	14,75
211_C	Maasdijk 31 2676AA Maasdijk [1]	8,00	8,82	5,99	-1,12	9,28
212_A	Maasdijk 31 2676AA Maasdijk [2]	1,50	20,62	17,88	10,70	21,11
212_B	Maasdijk 31 2676AA Maasdijk [2]	5,00	22,84	20,08	12,91	23,32
212_C	Maasdijk 31 2676AA Maasdijk [2]	8,00	23,21	20,45	13,28	23,69
213_A	Maasdijk 31 2676AA Maasdijk [3]	1,50	17,76	14,99	7,83	18,24
213_B	Maasdijk 31 2676AA Maasdijk [3]	5,00	19,93	17,14	10,00	20,41
213_C	Maasdijk 31 2676AA Maasdijk [3]	8,00	22,20	19,41	12,27	22,68
214_A	Maasdijk 99 2676AC Maasdijk [3]	1,50	-0,53	-3,60	-10,49	-0,13
214_B	Maasdijk 99 2676AC Maasdijk [3]	5,00	6,58	3,71	-3,36	7,03
215_A	Maasdijk 99 2676AC Maasdijk [4]	1,50	0,23	-3,08	-9,77	0,56
215_B	Maasdijk 99 2676AC Maasdijk [4]	5,00	6,71	3,52	-3,27	7,08
216_A	Maasdijk 104 2676AH Maasdijk [8]	1,50	3,40	0,25	-6,58	3,77
216_B	Maasdijk 104 2676AH Maasdijk [8]	5,00	8,61	5,54	-1,36	9,01
217_A	Maasdijk 141 2676AD Maasdijk [6]	1,50	-5,49	-8,75	-15,48	-5,14
217_B	Maasdijk 141 2676AD Maasdijk [6]	5,00	1,14	-2,11	-8,85	1,49
218_A	Maasdijk 135 2676AD Maasdijk	1,50	3,43	0,25	-6,55	3,80
218_B	Maasdijk 135 2676AD Maasdijk	5,00	9,03	5,97	-0,94	9,43
219_A	Maasdijk 141 2676AD Maasdijk [9]	1,50	-3,14	-6,49	-13,14	-2,82
219_B	Maasdijk 141 2676AD Maasdijk [9]	5,00	1,76	-1,54	-8,24	2,09
220_A	Maasdijk 143 2676AD Maasdijk [4]	1,50	0,92	-2,34	-9,07	1,27
220_B	Maasdijk 143 2676AD Maasdijk [4]	5,00	5,68	2,49	-4,31	6,04
221_A	Maasdijk 95 2676AC Maasdijk [4]	1,50	-1,43	-4,70	-11,42	-1,09
221_B	Maasdijk 95 2676AC Maasdijk [4]	5,00	4,65	1,53	-5,32	5,03
222_A	Maasdijk 95 2676AC Maasdijk [5]	1,50	-0,11	-3,36	-10,10	0,24
222_B	Maasdijk 95 2676AC Maasdijk [5]	5,00	5,63	2,47	-4,35	6,00
223_A	Maasdijk 95 2676AC Maasdijk [6]	1,50	4,97	1,78	-5,01	5,34
223_B	Maasdijk 95 2676AC Maasdijk [6]	5,00	8,61	5,55	-1,36	9,01
224_A	Maasdijk 89 2676AC Maasdijk [11]	1,50	6,33	3,24	-3,64	6,72

Alle getoonde dB-waarden zijn A-gewogen

Rapport: Resultatentabel
Model: 2030 Referentie
LAeq totaalresultaten voor toetspunten
Groep: Tunnelweg
Groepsreductie: Nee

Naam Toetspunt	Omschrijving	Hoogte	Dag	Avond	Nacht	Lden
224_B	Maasdijk 89 2676AC Maasdijk [11]	5,00	12,72	9,79	2,77	13,16
225_A	Maasdijk 89 2676AC Maasdijk [12]	1,50	7,66	4,64	-2,30	8,07
225_B	Maasdijk 89 2676AC Maasdijk [12]	5,00	14,55	11,68	4,61	15,00
226_A	Maasdijk 100 2676AH Maasdijk [1]	1,50	-0,92	-4,23	-10,92	-0,59
226_B	Maasdijk 100 2676AH Maasdijk [1]	5,00	8,52	5,58	-1,43	8,95
227_A	Maasdijk 100 2676AH Maasdijk [3]	1,50	3,75	0,58	-6,23	4,12
227_B	Maasdijk 100 2676AH Maasdijk [3]	5,00	10,29	7,34	0,33	10,72
228_A	Maasdijk 100 2676AH Maasdijk [4]	1,50	6,78	3,78	-3,18	7,20
228_B	Maasdijk 100 2676AH Maasdijk [4]	5,00	12,40	9,55	2,46	12,86
229_A	Maasdijk 77 2676AC Maasdijk [1]	1,50	2,02	-1,20	-7,97	2,38
229_B	Maasdijk 77 2676AC Maasdijk [1]	5,00	5,84	2,63	-4,14	6,20
229_C	Maasdijk 77 2676AC Maasdijk [1]	8,00	10,10	7,02	0,13	10,49
230_A	Maasdijk 77 2676AC Maasdijk [2]	1,50	2,04	-1,15	-7,94	2,41
230_B	Maasdijk 77 2676AC Maasdijk [2]	5,00	6,34	3,31	-3,62	6,75
230_C	Maasdijk 77 2676AC Maasdijk [2]	8,00	12,80	9,94	2,86	13,26
231_A	Maasdijk 77 2676AC Maasdijk [3]	1,50	-0,23	-3,47	-10,21	0,12
231_B	Maasdijk 77 2676AC Maasdijk [3]	5,00	4,63	1,54	-5,34	5,02
231_C	Maasdijk 77 2676AC Maasdijk [3]	8,00	10,52	7,65	0,58	10,97
232_A	Maasdijk 77 2676AC Maasdijk [4]	1,50	0,08	-3,24	-9,92	0,41
232_B	Maasdijk 77 2676AC Maasdijk [4]	5,00	6,70	3,50	-3,28	7,06
232_C	Maasdijk 77 2676AC Maasdijk [4]	8,00	12,52	9,55	2,56	12,94
233_A	Verkadestraat 25 2676AL Maasdijk [1]	1,50	12,90	10,10	2,96	13,37
233_B	Verkadestraat 25 2676AL Maasdijk [1]	5,00	14,94	12,04	4,99	15,38
233_C	Verkadestraat 25 2676AL Maasdijk [1]	8,00	16,82	13,93	6,87	17,27
234_A	Verkadestraat 25 2676AL Maasdijk [2]	1,50	-1,90	-5,20	-11,90	-1,57
234_B	Verkadestraat 25 2676AL Maasdijk [2]	5,00	3,32	0,05	-6,67	3,66
234_C	Verkadestraat 25 2676AL Maasdijk [2]	8,00	12,16	9,21	2,21	12,59
235_A	Verkadestraat 25 2676AL Maasdijk [3]	1,50	2,73	-0,44	-7,25	3,10
235_B	Verkadestraat 25 2676AL Maasdijk [3]	5,00	6,99	3,86	-2,99	7,37
235_C	Verkadestraat 25 2676AL Maasdijk [3]	8,00	13,06	10,13	3,11	13,50
236_A	Verkadestraat 25 2676AL Maasdijk [4]	1,50	1,70	-1,44	-8,28	2,08
236_B	Verkadestraat 25 2676AL Maasdijk [4]	5,00	4,86	1,79	-5,10	5,26
236_C	Verkadestraat 25 2676AL Maasdijk [4]	8,00	5,26	2,25	-4,70	5,67
237_A	Verkadestraat 25 2676AL Maasdijk [5]	1,50	-0,89	-4,14	-10,88	-0,54
237_B	Verkadestraat 25 2676AL Maasdijk [5]	5,00	6,63	3,51	-3,34	7,01
237_C	Verkadestraat 25 2676AL Maasdijk [5]	8,00	12,24	9,32	2,29	12,68
238_A	Verkadestraat 25 2676AL Maasdijk [6]	1,50	-1,04	-4,26	-11,02	-0,68
238_B	Verkadestraat 25 2676AL Maasdijk [6]	5,00	7,02	3,90	-2,96	7,40
238_C	Verkadestraat 25 2676AL Maasdijk [6]	8,00	12,05	9,13	2,10	12,49
239_A	Nassaustraat 1 2676AX Maasdijk [6]	1,50	2,12	-1,15	-7,87	2,46
239_B	Nassaustraat 1 2676AX Maasdijk [6]	5,00	6,70	3,54	-3,28	7,07
240_A	Nassaustraat 1 2676AX Maasdijk [7]	1,50	2,03	-1,20	-7,95	2,39
240_B	Nassaustraat 1 2676AX Maasdijk [7]	5,00	5,30	2,19	-4,67	5,69
241_A	Oranjeplein 9 2676XP Maasdijk [14]	1,50	2,21	-1,01	-7,78	2,57
241_B	Oranjeplein 9 2676XP Maasdijk [14]	5,00	6,79	3,68	-3,18	7,18
242_A	Oranjeplein 9 2676XP Maasdijk [19]	1,50	3,42	0,27	-6,56	3,79
242_B	Oranjeplein 9 2676XP Maasdijk [19]	5,00	8,37	5,34	-1,59	8,78
243_A	Oranjeplein 9 2676XP Maasdijk [29]	1,50	-3,00	-6,23	-12,99	-2,65
243_B	Oranjeplein 9 2676XP Maasdijk [29]	5,00	1,09	-1,99	-8,87	1,49
244_A	Oranjeplein 18 2676XP Maasdijk [20]	1,50	2,25	-0,86	-7,72	2,64
244_B	Oranjeplein 18 2676XP Maasdijk [20]	5,00	7,36	4,31	-2,61	7,76
245_A	Oranjeplein 18 2676XP Maasdijk [32]	1,50	3,62	0,41	-6,36	3,98
245_B	Oranjeplein 18 2676XP Maasdijk [32]	5,00	8,11	5,06	-1,85	8,51
246_A	Oranjeplein 18 2676XP Maasdijk [33]	1,50	2,73	-0,40	-7,24	3,11
246_B	Oranjeplein 18 2676XP Maasdijk [33]	5,00	7,28	4,23	-2,69	7,68
247_A	Oranjeplein 18 2676XP Maasdijk [35]	1,50	-0,52	-3,67	-10,50	-0,15
247_B	Oranjeplein 18 2676XP Maasdijk [35]	5,00	3,16	0,05	-6,81	3,55
248_A	Willem III straat 4 2676AM Maasdijk [1]	1,50	1,69	-1,36	-8,28	2,09
248_B	Willem III straat 4 2676AM Maasdijk [1]	5,00	7,04	4,06	-2,91	7,46

Alle getoonde dB-waarden zijn A-gewogen

Rapport: Resultatentabel
Model: 2030 Referentie
LAeq totaalresultaten voor toetspunten
Groep: Tunnelweg
Groepsreductie: Nee

Naam Toetspunt	Omschrijving	Hoogte	Dag	Avond	Nacht	Lden
249_A	Willem III straat 4 2676AM Maasdijk [4]	1,50	1,03	-2,16	-8,95	1,40
249_B	Willem III straat 4 2676AM Maasdijk [4]	5,00	5,39	2,32	-4,57	5,79
250_A	Willem III straat 4 2676AM Maasdijk [5]	1,50	3,74	0,66	-6,22	4,14
250_B	Willem III straat 4 2676AM Maasdijk [5]	5,00	9,31	6,38	-0,64	9,75
251_A	Willem III straat 4 2676AM Maasdijk [6]	1,50	9,28	6,35	-0,67	9,72
251_B	Willem III straat 4 2676AM Maasdijk [6]	5,00	14,25	11,38	4,30	14,70
252_A	Willem III straat 2 2676AM Maasdijk [1]	1,50	5,28	2,32	-4,68	5,71
252_B	Willem III straat 2 2676AM Maasdijk [1]	5,00	10,51	7,65	0,57	10,97
253_A	Willem III straat 2 2676AM Maasdijk [2]	1,50	4,87	1,87	-5,09	5,29
253_B	Willem III straat 2 2676AM Maasdijk [2]	5,00	12,54	9,70	2,60	13,00
254_A	Willem III straat 2 2676AM Maasdijk [3]	1,50	6,01	2,98	-3,95	6,42
254_B	Willem III straat 2 2676AM Maasdijk [3]	5,00	11,48	8,52	1,53	11,91
255_A	Willem III straat 2 2676AM Maasdijk [4]	1,50	5,79	2,72	-4,18	6,19
255_B	Willem III straat 2 2676AM Maasdijk [4]	5,00	12,22	9,31	2,28	12,66
256_A	Waldeck Pyrmontstraat 2 2676AR Maasdijk [1]	1,50	1,03	-2,14	-8,95	1,40
256_B	Waldeck Pyrmontstraat 2 2676AR Maasdijk [1]	5,00	5,96	2,89	-4,00	6,36
257_A	Waldeck Pyrmontstraat 2 2676AR Maasdijk [2]	1,50	3,54	0,48	-6,43	3,94
257_B	Waldeck Pyrmontstraat 2 2676AR Maasdijk [2]	5,00	10,33	7,41	0,38	10,77
258_A	Waldeck Pyrmontstraat 2 2676AR Maasdijk [3]	1,50	4,64	1,59	-5,33	5,04
258_B	Waldeck Pyrmontstraat 2 2676AR Maasdijk [3]	5,00	11,35	8,48	1,41	11,80
259_A	Waldeck Pyrmontstraat 13 2676AP Maasdijk [1]	1,50	-0,49	-3,73	-10,47	-0,14
259_B	Waldeck Pyrmontstraat 13 2676AP Maasdijk [1]	5,00	3,32	0,17	-6,66	3,69
260_A	Waldeck Pyrmontstraat 13 2676AP Maasdijk [6]	1,50	2,25	-0,98	-7,74	2,60
260_B	Waldeck Pyrmontstraat 13 2676AP Maasdijk [6]	5,00	7,24	4,11	-2,74	7,62
261_A	Maasdijk 76 2676AG Maasdijk [28]	1,50	7,01	4,00	-2,95	7,42
261_B	Maasdijk 76 2676AG Maasdijk [28]	5,00	11,75	8,84	1,80	12,19
262_A	Maasdijk 76 2676AG Maasdijk [29]	1,50	7,41	4,40	-2,55	7,82
262_B	Maasdijk 76 2676AG Maasdijk [29]	5,00	13,56	10,70	3,62	14,02
263_A	Maasdijk 76 2676AG Maasdijk [31]	1,50	1,47	-1,62	-8,50	1,86
263_B	Maasdijk 76 2676AG Maasdijk [31]	5,00	8,65	5,80	-1,29	9,11
264_A	Willem III straat 8 2676AM Maasdijk [1]	1,50	2,84	-0,14	-7,11	3,26
264_B	Willem III straat 8 2676AM Maasdijk [1]	5,00	9,27	6,42	-0,67	9,73
265_A	Willem III straat 8 2676AM Maasdijk [2]	1,50	7,64	4,77	-2,30	8,09
265_B	Willem III straat 8 2676AM Maasdijk [2]	5,00	10,75	7,84	0,80	11,19
266_A	Willem III straat 8 2676AM Maasdijk [3]	1,50	10,38	7,51	0,44	10,83
266_B	Willem III straat 8 2676AM Maasdijk [3]	5,00	14,58	11,71	4,64	15,03
267_A	Prinses MÃ¡ximastraat 4 2676DZ Maasdijk [2]	1,50	5,21	2,06	-4,77	5,58
267_B	Prinses MÃ¡ximastraat 4 2676DZ Maasdijk [2]	5,00	9,84	6,81	-0,12	10,25
268_A	Prinses MÃ¡ximastraat 4 2676DZ Maasdijk [3]	1,50	4,45	1,34	-5,52	4,84
268_B	Prinses MÃ¡ximastraat 4 2676DZ Maasdijk [3]	5,00	10,30	7,30	0,34	10,72
269_A	Prinses MÃ¡ximastraat 4 2676DZ Maasdijk [5]	1,50	6,13	3,05	-3,84	6,52
269_B	Prinses MÃ¡ximastraat 4 2676DZ Maasdijk [5]	5,00	11,51	8,54	1,56	11,94
270_A	Prinses MÃ¡ximastraat 2 2676DZ Maasdijk [3]	1,50	7,84	4,83	-2,12	8,25
270_B	Prinses MÃ¡ximastraat 2 2676DZ Maasdijk [3]	5,00	12,60	9,65	2,65	13,03
271_A	Prinses MÃ¡ximastraat 2 2676DZ Maasdijk [5]	1,50	4,22	1,01	-5,76	4,58
271_B	Prinses MÃ¡ximastraat 2 2676DZ Maasdijk [5]	5,00	9,13	6,06	-0,83	9,53
272_A	Waldeck Pyrmontstraat 4 2676AR Maasdijk [2]	1,50	4,12	0,90	-5,87	4,48
272_B	Waldeck Pyrmontstraat 4 2676AR Maasdijk [2]	5,00	8,90	5,80	-1,07	9,29
273_A	Waldeck Pyrmontstraat 4 2676AR Maasdijk [5]	1,50	2,40	-0,83	-7,58	2,76
273_B	Waldeck Pyrmontstraat 4 2676AR Maasdijk [5]	5,00	6,58	3,44	-3,40	6,96
274_A	Waldeck Pyrmontstraat 4 2676AR Maasdijk [6]	1,50	4,62	1,43	-5,36	4,99
274_B	Waldeck Pyrmontstraat 4 2676AR Maasdijk [6]	5,00	9,43	6,38	-0,53	9,83
275_A	Waldeck Pyrmontstraat 4 2676AR Maasdijk [9]	1,50	-0,13	-3,39	-10,12	0,22
275_B	Waldeck Pyrmontstraat 4 2676AR Maasdijk [9]	5,00	4,60	1,46	-5,38	4,98
276_A	Prinses MÃ¡ximastraat 8 2676DZ Maasdijk [2]	1,50	5,65	2,51	-4,33	6,03
276_B	Prinses MÃ¡ximastraat 8 2676DZ Maasdijk [2]	5,00	11,53	8,52	1,57	11,94
277_A	Prinses MÃ¡ximastraat 8 2676DZ Maasdijk [3]	1,50	6,84	3,78	-3,12	7,24
277_B	Prinses MÃ¡ximastraat 8 2676DZ Maasdijk [3]	5,00	11,06	8,12	1,11	11,49
278_A	Prinses MÃ¡ximastraat 8 2676DZ Maasdijk [4]	1,50	2,36	-0,68	-7,60	2,77

Alle getoonde dB-waarden zijn A-gewogen

Rapport: Resultatentabel
Model: 2030 Referentie
LAeq totaalresultaten voor toetspunten
Groep: Tunnelweg
Groepsreductie: Nee

Naam Toetspunt	Omschrijving	Hoogte	Dag	Avond	Nacht	Lden
278_B	Prinses MÃ¡ximastraat 8 2676DZ Maasdijk [4]	5,00	8,22	5,41	-1,71	8,69
279_A	Maasdijk 47 2676AB Maasdijk [1]	1,50	-0,87	-4,14	-10,86	-0,53
279_B	Maasdijk 47 2676AB Maasdijk [1]	5,00	3,29	0,12	-6,69	3,66
279_C	Maasdijk 47 2676AB Maasdijk [1]	8,00	8,78	5,86	-1,17	9,22
280_A	Maasdijk 47 2676AB Maasdijk [3]	1,50	6,28	3,12	-3,70	6,65
280_B	Maasdijk 47 2676AB Maasdijk [3]	5,00	11,69	8,83	1,75	12,15
280_C	Maasdijk 47 2676AB Maasdijk [3]	8,00	14,27	11,46	4,34	14,74
281_A	Maasdijk 47 2676AB Maasdijk [4]	1,50	15,97	13,22	6,05	16,46
281_B	Maasdijk 47 2676AB Maasdijk [4]	5,00	17,05	14,24	7,12	17,52
281_C	Maasdijk 47 2676AB Maasdijk [4]	8,00	18,32	15,50	8,39	18,79
282_A	Maasdijk 47 2676AB Maasdijk [5]	1,50	18,17	15,43	8,25	18,66
282_B	Maasdijk 47 2676AB Maasdijk [5]	5,00	19,02	16,24	9,09	19,50
282_C	Maasdijk 47 2676AB Maasdijk [5]	8,00	19,69	16,89	9,75	20,16
283_A	Maasdijk 47 2676AB Maasdijk [6]	1,50	14,98	12,21	5,05	15,46
283_B	Maasdijk 47 2676AB Maasdijk [6]	5,00	17,81	15,01	7,87	18,28
283_C	Maasdijk 47 2676AB Maasdijk [6]	8,00	18,81	16,00	8,88	19,28
284_A	Maasdijk 68 2676AG Maasdijk [1]	1,50	9,97	7,01	0,01	10,40
284_B	Maasdijk 68 2676AG Maasdijk [1]	5,00	15,53	12,71	5,59	16,00
285_A	Maasdijk 68 2676AG Maasdijk [2]	1,50	3,72	0,62	-6,25	4,11
285_B	Maasdijk 68 2676AG Maasdijk [2]	5,00	9,10	6,15	-0,85	9,53
286_A	Maasdijk 68 A 2676AG Maasdijk [1]	1,50	8,65	5,69	-1,30	9,08
286_B	Maasdijk 68 A 2676AG Maasdijk [1]	5,00	14,58	11,72	4,64	15,04
287_A	Maasdijk 68 A 2676AG Maasdijk [2]	1,50	9,37	6,38	-0,58	9,79
287_B	Maasdijk 68 A 2676AG Maasdijk [2]	5,00	14,27	11,36	4,32	14,71
288_A	Maasdijk 68 A 2676AG Maasdijk [5]	1,50	7,42	4,44	-2,54	7,84
288_B	Maasdijk 68 A 2676AG Maasdijk [5]	5,00	13,60	10,78	3,67	14,07
289_A	Maasdijk 68 A 2676AG Maasdijk [6]	1,50	5,77	2,83	-4,18	6,20
289_B	Maasdijk 68 A 2676AG Maasdijk [6]	5,00	10,70	7,83	0,76	11,15
290_A	Maasdijk 70 2676AG Maasdijk [1]	1,50	3,43	0,33	-6,54	3,82
290_B	Maasdijk 70 2676AG Maasdijk [1]	5,00	10,07	7,25	0,14	10,54
291_A	Maasdijk 70 2676AG Maasdijk [2]	1,50	2,91	-0,21	-7,06	3,29
291_B	Maasdijk 70 2676AG Maasdijk [2]	5,00	9,56	6,58	-0,39	9,98
292_A	Maasdijk 70 2676AG Maasdijk [6]	1,50	7,95	4,88	-2,01	8,35
292_B	Maasdijk 70 2676AG Maasdijk [6]	5,00	13,52	10,62	3,57	13,96
293_A	Maasdijk 70 2676AG Maasdijk [9]	1,50	11,56	8,55	1,60	11,97
293_B	Maasdijk 70 2676AG Maasdijk [9]	5,00	15,38	12,54	5,44	15,84
294_A	Maasdijk 75 2676AC Maasdijk [1]	1,50	-3,58	-6,80	-13,57	-3,22
294_B	Maasdijk 75 2676AC Maasdijk [1]	5,00	1,03	-2,17	-8,95	1,39
295_A	Maasdijk 75 2676AC Maasdijk [2]	1,50	1,14	-2,04	-8,84	1,51
295_B	Maasdijk 75 2676AC Maasdijk [2]	5,00	8,14	5,17	-1,81	8,57
296_A	Maasdijk 75 2676AC Maasdijk [3]	1,50	2,37	-0,80	-7,61	2,74
296_B	Maasdijk 75 2676AC Maasdijk [3]	5,00	9,86	6,89	-0,10	10,28
297_A	Maasdijk 75 2676AC Maasdijk [4]	1,50	3,82	0,58	-6,16	4,17
297_B	Maasdijk 75 2676AC Maasdijk [4]	5,00	7,51	4,41	-2,46	7,90
298_A	Maasdijk 94 2676AH Maasdijk [1]	1,50	8,83	5,92	-1,12	9,27
298_B	Maasdijk 94 2676AH Maasdijk [1]	5,00	12,97	10,10	3,03	13,42
299_A	Maasdijk 94 2676AH Maasdijk [2]	1,50	5,27	2,18	-4,70	5,66
299_B	Maasdijk 94 2676AH Maasdijk [2]	5,00	11,20	8,27	1,25	11,64
300_A	Maasdijk 94 2676AH Maasdijk [5]	1,50	5,32	2,21	-4,65	5,71
300_B	Maasdijk 94 2676AH Maasdijk [5]	5,00	12,57	9,70	2,63	13,02
301_A	Spektakelplein 26 2676TA Maasdijk [19]	1,50	3,62	0,38	-6,37	3,97
301_B	Spektakelplein 26 2676TA Maasdijk [19]	5,00	7,67	4,54	-2,30	8,05
301_C	Spektakelplein 26 2676TA Maasdijk [19]	8,00	13,48	10,58	3,54	13,93
302_A	Spektakelplein 26 2676TA Maasdijk [23]	1,50	2,81	-0,40	-7,18	3,17
302_B	Spektakelplein 26 2676TA Maasdijk [23]	5,00	7,79	4,70	-2,17	8,18
302_C	Spektakelplein 26 2676TA Maasdijk [23]	8,00	12,99	10,08	3,05	13,43
303_A	Willem III straat 23 2676AN Maasdijk [1]	1,50	-0,33	-3,60	-10,32	0,01
303_B	Willem III straat 23 2676AN Maasdijk [1]	5,00	4,28	1,08	-5,70	4,64
304_A	Willem III straat 23 2676AN Maasdijk [2]	1,50	-1,96	-5,10	-11,94	-1,58

Alle getoonde dB-waarden zijn A-gewogen

Rapport: Resultatentabel
Model: 2030 Referentie
LAeq totaalresultaten voor toetspunten
Groep: Tunnelweg
Groepsreductie: Nee

Naam Toetspunt	Omschrijving	Hoogte	Dag	Avond	Nacht	Lden
304_B	Willem III straat 23 2676AN Maasdijk [2]	5,00	0,15	-3,13	-9,84	0,49
305_A	Willem III straat 23 2676AN Maasdijk [3]	1,50	4,77	1,72	-5,19	5,17
305_B	Willem III straat 23 2676AN Maasdijk [3]	5,00	8,73	5,70	-1,23	9,14
306_A	Korte Kruisweg 6 A 2676XM Maasdijk [8]	1,50	1,75	-1,48	-8,24	2,10
306_B	Korte Kruisweg 6 A 2676XM Maasdijk [8]	5,00	6,94	3,85	-3,03	7,33
306_C	Korte Kruisweg 6 A 2676XM Maasdijk [8]	8,00	12,98	10,11	3,04	13,43
306_D	Korte Kruisweg 6 A 2676XM Maasdijk [8]	11,00	13,26	10,40	3,32	13,72
307_A	Korte Kruisweg 6 A 2676XM Maasdijk [11]	1,50	0,80	-2,47	-9,19	1,14
307_B	Korte Kruisweg 6 A 2676XM Maasdijk [11]	5,00	6,05	2,86	-3,93	6,42
307_C	Korte Kruisweg 6 A 2676XM Maasdijk [11]	8,00	11,77	8,74	1,81	12,18
307_D	Korte Kruisweg 6 A 2676XM Maasdijk [11]	11,00	13,00	10,12	3,06	13,45
308_A	Korte Kruisweg 6 A 2676XM Maasdijk [12]	1,50	0,92	-2,38	-9,07	1,26
308_B	Korte Kruisweg 6 A 2676XM Maasdijk [12]	5,00	7,53	4,35	-2,45	7,90
308_C	Korte Kruisweg 6 A 2676XM Maasdijk [12]	8,00	11,16	8,20	1,21	11,59
308_D	Korte Kruisweg 6 A 2676XM Maasdijk [12]	11,00	13,42	10,57	3,48	13,88
309_A	Kleine Hei 4 2676AJ Maasdijk [1]	1,50	1,71	-1,47	-8,27	2,08
309_B	Kleine Hei 4 2676AJ Maasdijk [1]	5,00	6,66	3,66	-3,30	7,08
309_C	Kleine Hei 4 2676AJ Maasdijk [1]	8,00	10,01	7,15	0,07	10,47
310_A	Kleine Hei 4 2676AJ Maasdijk [2]	1,50	2,27	-0,89	-7,71	2,64
310_B	Kleine Hei 4 2676AJ Maasdijk [2]	5,00	9,72	6,78	-0,24	10,15
310_C	Kleine Hei 4 2676AJ Maasdijk [2]	8,00	13,54	10,67	3,60	13,99
311_A	Kleine Hei 4 2676AJ Maasdijk [5]	1,50	13,29	10,50	3,36	13,77
311_B	Kleine Hei 4 2676AJ Maasdijk [5]	5,00	15,38	12,53	5,44	15,84
311_C	Kleine Hei 4 2676AJ Maasdijk [5]	8,00	16,69	13,83	6,75	17,15
312_A	Kleine Hei 4 2676AJ Maasdijk [6]	1,50	13,75	10,94	3,82	14,22
312_B	Kleine Hei 4 2676AJ Maasdijk [6]	5,00	16,95	14,11	7,01	17,41
312_C	Kleine Hei 4 2676AJ Maasdijk [6]	8,00	16,09	13,24	6,15	16,55
313_A	Kleine Hei 2 2676AJ Maasdijk [1]	1,50	-0,95	-4,20	-10,93	-0,60
313_B	Kleine Hei 2 2676AJ Maasdijk [1]	5,00	7,01	4,05	-2,94	7,44
313_C	Kleine Hei 2 2676AJ Maasdijk [1]	8,00	7,79	4,83	-2,16	8,22
314_A	Kleine Hei 2 2676AJ Maasdijk [5]	1,50	6,98	3,82	-3,00	7,35
314_B	Kleine Hei 2 2676AJ Maasdijk [5]	5,00	13,40	10,60	3,47	13,87
314_C	Kleine Hei 2 2676AJ Maasdijk [5]	8,00	14,68	11,88	4,75	15,15
315_A	Kleine Hei 2 2676AJ Maasdijk [6]	1,50	6,82	3,68	-3,16	7,20
315_B	Kleine Hei 2 2676AJ Maasdijk [6]	5,00	11,94	8,97	1,99	12,37
315_C	Kleine Hei 2 2676AJ Maasdijk [6]	8,00	15,13	12,25	5,19	15,58
316_A	Maasdijk 73 2676AB Maasdijk [2]	1,50	13,42	10,62	3,49	13,89
316_B	Maasdijk 73 2676AB Maasdijk [2]	5,00	16,09	13,25	6,15	16,55
316_C	Maasdijk 73 2676AB Maasdijk [2]	8,00	16,47	13,61	6,52	16,92
317_A	Maasdijk 73 2676AB Maasdijk [3]	1,50	10,72	7,92	0,78	11,19
317_B	Maasdijk 73 2676AB Maasdijk [3]	5,00	11,68	8,82	1,74	12,14
317_C	Maasdijk 73 2676AB Maasdijk [3]	8,00	12,08	9,22	2,14	12,54
318_A	Maasdijk 73 2676AB Maasdijk [4]	1,50	3,23	0,03	-6,76	3,59
318_B	Maasdijk 73 2676AB Maasdijk [4]	5,00	9,96	6,99	0,01	10,39
318_C	Maasdijk 73 2676AB Maasdijk [4]	8,00	12,12	9,19	2,17	12,56
319_A	Maasdijk 73 2676AB Maasdijk [5]	1,50	4,14	0,92	-5,85	4,50
319_B	Maasdijk 73 2676AB Maasdijk [5]	5,00	11,20	8,24	1,25	11,63
319_C	Maasdijk 73 2676AB Maasdijk [5]	8,00	13,05	10,09	3,10	13,48
320_A	Maasdijk 53 A 2676AB Maasdijk [1]	1,50	1,40	-1,76	-8,58	1,77
320_B	Maasdijk 53 A 2676AB Maasdijk [1]	5,00	11,20	8,36	1,26	11,66
320_C	Maasdijk 53 A 2676AB Maasdijk [1]	8,00	11,89	9,02	1,95	12,34
321_A	Maasdijk 53 A 2676AB Maasdijk [2]	1,50	7,24	4,18	-2,73	7,64
321_B	Maasdijk 53 A 2676AB Maasdijk [2]	5,00	13,91	11,09	3,97	14,38
321_C	Maasdijk 53 A 2676AB Maasdijk [2]	8,00	12,99	10,13	3,05	13,45
322_A	Maasdijk 53 A 2676AB Maasdijk [4]	1,50	10,93	8,00	0,98	11,37
322_B	Maasdijk 53 A 2676AB Maasdijk [4]	5,00	17,99	15,21	8,06	18,47
322_C	Maasdijk 53 A 2676AB Maasdijk [4]	8,00	17,71	14,88	7,77	18,17
325_A	Maasdijk 53 B 2676AB Maasdijk [1]	1,50	8,17	5,32	-1,77	8,63
325_B	Maasdijk 53 B 2676AB Maasdijk [1]	5,00	10,28	7,38	0,33	10,72

Alle getoonde dB-waarden zijn A-gewogen

Rapport: Resultatentabel
Model: 2030 Referentie
LAeq totaalresultaten voor toetspunten
Groep: Tunnelweg
Groepsreductie: Nee

Naam Toetspunt	Omschrijving	Hoogte	Dag	Avond	Nacht	Lden
325_C	Maasdijk 53 B 2676AB Maasdijk [1]	8,00	11,93	9,05	1,99	12,38
326_A	Maasdijk 53 B 2676AB Maasdijk [2]	1,50	-2,30	-5,52	-12,28	-1,94
326_B	Maasdijk 53 B 2676AB Maasdijk [2]	5,00	2,31	-0,90	-7,67	2,67
326_C	Maasdijk 53 B 2676AB Maasdijk [2]	8,00	5,55	2,48	-4,41	5,95
327_A	Maasdijk 53 B 2676AB Maasdijk [5]	1,50	14,23	11,48	4,30	14,72
327_B	Maasdijk 53 B 2676AB Maasdijk [5]	5,00	17,82	15,04	7,89	18,30
327_C	Maasdijk 53 B 2676AB Maasdijk [5]	8,00	18,51	15,70	8,57	18,98
328_A	Maasdijk 53 B 2676AB Maasdijk [6]	1,50	16,30	13,54	6,37	16,78
328_B	Maasdijk 53 B 2676AB Maasdijk [6]	5,00	17,39	14,57	7,45	17,86
328_C	Maasdijk 53 B 2676AB Maasdijk [6]	8,00	18,44	15,61	8,50	18,90
329_A	Maasdijk 125 2676AD Maasdijk [4]	1,50	-1,98	-5,33	-11,98	-1,66
329_B	Maasdijk 125 2676AD Maasdijk [4]	5,00	7,43	4,28	-2,55	7,80
330_A	Maasdijk 125 2676AD Maasdijk [8]	1,50	3,98	0,87	-5,99	4,37
330_B	Maasdijk 125 2676AD Maasdijk [8]	5,00	11,66	8,76	1,72	12,11
331_A	Willem III straat 5 2676AM Maasdijk [1]	1,50	6,93	3,89	-3,03	7,34
331_B	Willem III straat 5 2676AM Maasdijk [1]	5,00	12,39	9,46	2,44	12,83
331_C	Willem III straat 5 2676AM Maasdijk [1]	8,00	16,76	13,92	6,82	17,22
332_A	Willem III straat 5 2676AM Maasdijk [3]	1,50	11,66	8,85	1,72	12,13
332_B	Willem III straat 5 2676AM Maasdijk [3]	5,00	15,23	12,40	5,29	15,69
332_C	Willem III straat 5 2676AM Maasdijk [3]	8,00	16,47	13,63	6,54	16,93
333_A	Willem III straat 5 2676AM Maasdijk [4]	1,50	10,20	7,44	0,27	10,68
333_B	Willem III straat 5 2676AM Maasdijk [4]	5,00	11,84	9,01	1,90	12,30
333_C	Willem III straat 5 2676AM Maasdijk [4]	8,00	14,44	11,58	4,50	14,90
334_A	Willem III straat 5 2676AM Maasdijk [8]	1,50	0,31	-2,99	-9,69	0,64
334_B	Willem III straat 5 2676AM Maasdijk [8]	5,00	4,50	1,30	-5,48	4,86
334_C	Willem III straat 5 2676AM Maasdijk [8]	8,00	9,81	6,80	-0,15	10,22
335_A	Oranjewerf 52 2676TB Maasdijk [1]	1,50	3,99	0,75	-5,99	4,34
335_B	Oranjewerf 52 2676TB Maasdijk [1]	5,00	9,01	5,88	-0,96	9,39
336_A	Maasdijk 51 A 2676AB Maasdijk [1]	1,50	6,80	3,73	-3,17	7,20
336_B	Maasdijk 51 A 2676AB Maasdijk [1]	5,00	13,75	10,95	3,81	14,22
336_C	Maasdijk 51 A 2676AB Maasdijk [1]	8,00	13,24	10,42	3,31	13,71
337_A	Maasdijk 51 A 2676AB Maasdijk [2]	1,50	7,08	4,07	-2,88	7,49
337_B	Maasdijk 51 A 2676AB Maasdijk [2]	5,00	14,45	11,62	4,52	14,92
337_C	Maasdijk 51 A 2676AB Maasdijk [2]	8,00	16,08	13,24	6,14	16,54
338_A	Maasdijk 51 A 2676AB Maasdijk [5]	1,50	14,43	11,62	4,49	14,90
338_B	Maasdijk 51 A 2676AB Maasdijk [5]	5,00	16,76	13,95	6,83	17,23
338_C	Maasdijk 51 A 2676AB Maasdijk [5]	8,00	17,46	14,63	7,52	17,92
339_A	Maasdijk 53 2676AB Maasdijk [1]	1,50	13,16	10,35	3,22	13,63
339_B	Maasdijk 53 2676AB Maasdijk [1]	5,00	16,14	13,33	6,20	16,61
339_C	Maasdijk 53 2676AB Maasdijk [1]	8,00	17,13	14,30	7,20	17,60
340_A	Maasdijk 53 2676AB Maasdijk [2]	1,50	7,71	4,79	-2,23	8,15
340_B	Maasdijk 53 2676AB Maasdijk [2]	5,00	5,89	2,78	-4,08	6,28
340_C	Maasdijk 53 2676AB Maasdijk [2]	8,00	7,07	3,97	-2,90	7,46
341_A	Maasdijk 53 2676AB Maasdijk [5]	1,50	6,66	3,59	-3,30	7,06
341_B	Maasdijk 53 2676AB Maasdijk [5]	5,00	13,87	11,06	3,94	14,34
341_C	Maasdijk 53 2676AB Maasdijk [5]	8,00	13,38	10,54	3,44	13,84
342_A	Oranjewerf 48 2676TB Maasdijk [1]	1,50	3,77	0,50	-6,22	4,11
342_B	Oranjewerf 48 2676TB Maasdijk [1]	5,00	8,87	5,70	-1,11	9,24
343_A	Oranjewerf 48 2676TB Maasdijk [2]	1,50	4,12	0,85	-5,87	4,46
343_B	Oranjewerf 48 2676TB Maasdijk [2]	5,00	9,25	6,10	-0,73	9,62
344_A	Oranjewerf 48 2676TB Maasdijk [3]	1,50	4,51	1,25	-5,48	4,86
344_B	Oranjewerf 48 2676TB Maasdijk [3]	5,00	9,22	6,06	-0,76	9,59
345_A	Korte Kruisweg 9 2676XK Maasdijk [1]	1,50	2,87	-0,38	-7,12	3,22
345_B	Korte Kruisweg 9 2676XK Maasdijk [1]	5,00	7,27	4,10	-2,70	7,64
346_A	Korte Kruisweg 11 2676XK Maasdijk [1]	1,50	-0,68	-3,92	-10,66	-0,33
346_B	Korte Kruisweg 11 2676XK Maasdijk [1]	5,00	4,94	1,80	-5,03	5,32
347_A	Korte Kruisweg 11 2676XK Maasdijk [2]	1,50	1,34	-1,94	-8,65	1,68
347_B	Korte Kruisweg 11 2676XK Maasdijk [2]	5,00	5,32	2,07	-4,67	5,67
348_A	Verkadestraat 3 2676AL Maasdijk [2]	1,50	0,00	-3,28	-9,99	0,34

Alle getoonde dB-waarden zijn A-gewogen

Rapport: Resultatentabel
Model: 2030 Referentie
LAeq totaalresultaten voor toetspunten
Groep: Tunnelweg
Groepsreductie: Nee

Naam Toetspunt	Omschrijving	Hoogte	Dag	Avond	Nacht	Lden
348_B	Verkadestraat 3 2676AL Maasdijk [2]	5,00	5,79	2,70	-4,17	6,18
348_C	Verkadestraat 3 2676AL Maasdijk [2]	8,00	12,60	9,74	2,66	13,06
349_A	Korte Kruisweg 7 2676XK Maasdijk [1]	1,50	4,22	1,03	-5,76	4,59
349_B	Korte Kruisweg 7 2676XK Maasdijk [1]	5,00	8,74	5,63	-1,23	9,13
350_A	Verkadestraat 1 2676AL Maasdijk [1]	1,50	0,73	-2,51	-9,26	1,08
350_B	Verkadestraat 1 2676AL Maasdijk [1]	5,00	5,61	2,53	-4,36	6,00
350_C	Verkadestraat 1 2676AL Maasdijk [1]	8,00	12,72	9,88	2,78	13,18
351_A	Verkadestraat 1 2676AL Maasdijk [2]	1,50	-0,62	-3,80	-10,60	-0,25
351_B	Verkadestraat 1 2676AL Maasdijk [2]	5,00	7,37	4,32	-2,60	7,77
351_C	Verkadestraat 1 2676AL Maasdijk [2]	8,00	10,29	7,33	0,33	10,72
352_A	Verkadestraat 1 2676AL Maasdijk [3]	1,50	9,59	6,68	-0,36	10,03
352_B	Verkadestraat 1 2676AL Maasdijk [3]	5,00	14,83	11,96	4,89	15,28
352_C	Verkadestraat 1 2676AL Maasdijk [3]	8,00	15,91	13,04	5,97	16,36
353_A	Verkadestraat 5 2676AL Maasdijk [1]	1,50	12,37	9,56	2,44	12,84
353_B	Verkadestraat 5 2676AL Maasdijk [1]	5,00	14,83	11,95	4,89	15,28
353_C	Verkadestraat 5 2676AL Maasdijk [1]	8,00	15,48	12,59	5,54	15,93
354_A	Verkadestraat 5 2676AL Maasdijk [2]	1,50	-1,20	-4,48	-11,19	-0,86
354_B	Verkadestraat 5 2676AL Maasdijk [2]	5,00	4,60	1,49	-5,37	4,99
354_C	Verkadestraat 5 2676AL Maasdijk [2]	8,00	11,12	8,25	1,17	11,57
355_A	Maasdijk 115 2676AD Maasdijk [1]	1,50	-0,90	-4,09	-10,88	-0,53
355_B	Maasdijk 115 2676AD Maasdijk [1]	5,00	5,18	2,19	-4,78	5,60
356_A	Korte Kruisweg 2 2676XM Maasdijk [4]	1,50	4,25	1,17	-5,72	4,64
356_B	Korte Kruisweg 2 2676XM Maasdijk [4]	5,00	10,80	7,87	0,85	11,24
357_A	Waldeck Pyrmontstraat 12 2676AR Maasdijk [1]	1,50	4,42	1,21	-5,57	4,78
357_B	Waldeck Pyrmontstraat 12 2676AR Maasdijk [1]	5,00	8,87	5,78	-1,10	9,26
358_A	Waldeck Pyrmontstraat 12 2676AR Maasdijk [2]	1,50	2,43	-0,78	-7,56	2,79
358_B	Waldeck Pyrmontstraat 12 2676AR Maasdijk [2]	5,00	7,59	4,51	-2,38	7,98
359_A	Oranjewerf 35 2676TD Maasdijk [2]	1,50	2,89	-0,30	-7,09	3,26
359_B	Oranjewerf 35 2676TD Maasdijk [2]	5,00	8,13	5,10	-1,83	8,54
360_A	Oranjewerf 27 2676TD Maasdijk [1]	1,50	2,49	-0,78	-7,51	2,83
360_B	Oranjewerf 27 2676TD Maasdijk [1]	5,00	6,88	3,73	-3,10	7,25
361_A	Oranjewerf 39 2676TD Maasdijk [5]	1,50	3,85	0,64	-6,13	4,21
361_B	Oranjewerf 39 2676TD Maasdijk [5]	5,00	8,83	5,72	-1,15	9,21
362_A	Oranjewerf 23 2676TD Maasdijk [1]	1,50	3,26	0,08	-6,72	3,63
362_B	Oranjewerf 23 2676TD Maasdijk [1]	5,00	9,03	6,05	-0,93	9,45
363_A	Oranjewerf 17 2676TD Maasdijk [2]	1,50	2,98	-0,27	-7,01	3,33
363_B	Oranjewerf 17 2676TD Maasdijk [2]	5,00	7,17	4,03	-2,81	7,55
364_A	Oranjewerf 51 2676TD Maasdijk [1]	1,50	3,72	0,50	-6,27	4,08
364_B	Oranjewerf 51 2676TD Maasdijk [1]	5,00	8,88	5,80	-1,08	9,28
365_A	Oranjewerf 15 2676TD Maasdijk [1]	1,50	3,29	0,04	-6,70	3,64
365_B	Oranjewerf 15 2676TD Maasdijk [1]	5,00	7,33	4,18	-2,65	7,70
366_A	Oranjewerf 11 2676TD Maasdijk [2]	1,50	1,50	-1,76	-8,49	1,85
366_B	Oranjewerf 11 2676TD Maasdijk [2]	5,00	5,77	2,63	-4,21	6,15
367_A	Maasdijk 105 2676AC Maasdijk [1]	1,50	2,97	-0,19	-7,00	3,35
367_B	Maasdijk 105 2676AC Maasdijk [1]	5,00	8,05	4,98	-1,92	8,45
368_A	Maasdijk 105 2676AC Maasdijk [2]	1,50	-1,47	-4,79	-11,47	-1,14
368_B	Maasdijk 105 2676AC Maasdijk [2]	5,00	6,82	3,69	-3,15	7,20
369_A	Maasdijk 117 2676AD Maasdijk [1]	1,50	-0,02	-3,17	-9,99	0,36
369_B	Maasdijk 117 2676AD Maasdijk [1]	5,00	7,70	4,82	-2,24	8,15
370_A	Willem III straat 24 2676AN Maasdijk [1]	1,50	2,36	-0,92	-7,63	2,70
370_B	Willem III straat 24 2676AN Maasdijk [1]	5,00	7,79	4,63	-2,19	8,16
371_A	Willem III straat 24 2676AN Maasdijk [2]	1,50	8,88	5,99	-1,06	9,33
371_B	Willem III straat 24 2676AN Maasdijk [2]	5,00	14,01	11,16	4,07	14,47
372_A	Oranjewerf 19 2676TD Maasdijk [1]	1,50	2,17	-1,07	-7,82	2,52
372_B	Oranjewerf 19 2676TD Maasdijk [1]	5,00	6,77	3,64	-3,21	7,15
373_A	Oranjewerf 21 2676TD Maasdijk [3]	1,50	3,87	0,70	-6,11	4,24
373_B	Oranjewerf 21 2676TD Maasdijk [3]	5,00	8,89	5,81	-1,08	9,28
374_A	Oranjewerf 45 2676TD Maasdijk [4]	1,50	2,38	-0,86	-7,61	2,73
374_B	Oranjewerf 45 2676TD Maasdijk [4]	5,00	7,72	4,60	-2,26	8,10

Alle getoonde dB-waarden zijn A-gewogen

Rapport: Resultatentabel
Model: 2030 Referentie
LAeq totaalresultaten voor toetspunten
Groep: Tunnelweg
Groepsreductie: Nee

Naam Toetspunt	Omschrijving	Hoogte	Dag	Avond	Nacht	Lden
375_A	Oranjewerf 57 2676TD Maasdijk [2]	1,50	0,14	-3,03	-9,84	0,51
375_B	Oranjewerf 57 2676TD Maasdijk [2]	5,00	4,07	0,95	-5,90	4,45
376_A	Oranjewerf 55 2676TD Maasdijk [1]	1,50	-0,91	-4,10	-10,89	-0,54
376_B	Oranjewerf 55 2676TD Maasdijk [1]	5,00	4,16	1,09	-5,81	4,56
377_A	Maasdijk 51 2676AB Maasdijk [1]	1,50	15,52	12,76	5,59	16,00
377_B	Maasdijk 51 2676AB Maasdijk [1]	5,00	17,16	14,36	7,23	17,63
377_C	Maasdijk 51 2676AB Maasdijk [1]	8,00	17,49	14,66	7,56	17,96
378_A	Maasdijk 51 2676AB Maasdijk [2]	1,50	4,27	1,06	-5,71	4,63
378_B	Maasdijk 51 2676AB Maasdijk [2]	5,00	10,08	7,11	0,12	10,50
378_C	Maasdijk 51 2676AB Maasdijk [2]	8,00	13,28	10,43	3,34	13,74
379_A	Maasdijk 49 2676AB Maasdijk [1]	1,50	6,46	3,31	-3,52	6,83
379_B	Maasdijk 49 2676AB Maasdijk [1]	5,00	10,42	7,47	0,47	10,85
379_C	Maasdijk 49 2676AB Maasdijk [1]	8,00	14,19	11,37	4,26	14,66
380_A	Maasdijk 49 2676AB Maasdijk [3]	1,50	6,41	3,30	-3,56	6,80
380_B	Maasdijk 49 2676AB Maasdijk [3]	5,00	12,67	9,80	2,73	13,12
380_C	Maasdijk 49 2676AB Maasdijk [3]	8,00	15,03	12,17	5,09	15,49
381_A	Maasdijk 49 2676AB Maasdijk [4]	1,50	14,42	11,66	4,49	14,90
381_B	Maasdijk 49 2676AB Maasdijk [4]	5,00	16,43	13,64	6,50	16,91
381_C	Maasdijk 49 2676AB Maasdijk [4]	8,00	16,95	14,13	7,01	17,42
382_A	Willem III straat 10 2676AM Maasdijk [3]	1,50	6,69	3,66	-3,27	7,10
382_B	Willem III straat 10 2676AM Maasdijk [3]	5,00	13,10	10,20	3,15	13,54
383_A	Willem III straat 10 2676AM Maasdijk [4]	1,50	8,20	5,30	-1,75	8,64
383_B	Willem III straat 10 2676AM Maasdijk [4]	5,00	14,16	11,31	4,22	14,62
384_A	Willem III straat 10 2676AM Maasdijk [5]	1,50	-3,30	-6,49	-13,28	-2,93
384_B	Willem III straat 10 2676AM Maasdijk [5]	5,00	3,45	0,45	-6,50	3,87
385_A	Willem III straat 10 2676AM Maasdijk [6]	1,50	-6,97	-10,19	-16,95	-6,61
385_B	Willem III straat 10 2676AM Maasdijk [6]	5,00	-4,34	-7,67	-14,34	-4,01
386_A	Prinses MÃ¡ximastraat 1 2676DZ Maasdijk [1]	1,50	6,27	3,18	-3,70	6,66
386_B	Prinses MÃ¡ximastraat 1 2676DZ Maasdijk [1]	5,00	12,35	9,44	2,40	12,79
387_A	Prinses MÃ¡ximastraat 1 2676DZ Maasdijk [2]	1,50	1,39	-1,80	-8,59	1,76
387_B	Prinses MÃ¡ximastraat 1 2676DZ Maasdijk [2]	5,00	5,32	2,15	-4,66	5,69
388_A	Kleine Hei 1 2676AJ Maasdijk [1]	1,50	13,69	10,92	3,76	14,17
388_B	Kleine Hei 1 2676AJ Maasdijk [1]	5,00	14,93	12,10	4,99	15,39
388_C	Kleine Hei 1 2676AJ Maasdijk [1]	8,00	17,59	14,79	7,65	18,06
389_A	Kleine Hei 1 2676AJ Maasdijk [2]	1,50	8,87	6,06	-1,07	9,34
389_B	Kleine Hei 1 2676AJ Maasdijk [2]	5,00	13,21	10,37	3,27	13,67
389_C	Kleine Hei 1 2676AJ Maasdijk [2]	8,00	11,11	8,21	1,16	11,55
390_A	Kleine Hei 1 2676AJ Maasdijk [5]	1,50	-1,43	-4,67	-11,42	-1,08
390_B	Kleine Hei 1 2676AJ Maasdijk [5]	5,00	2,31	-0,87	-7,67	2,68
390_C	Kleine Hei 1 2676AJ Maasdijk [5]	8,00	7,01	4,02	-2,94	7,43
391_A	Maasdijk 133 2676AD Maasdijk [3]	1,50	-0,26	-3,54	-10,25	0,08
391_B	Maasdijk 133 2676AD Maasdijk [3]	5,00	6,85	3,72	-3,13	7,23
392_A	Korte Kruisweg 5 2676XK Maasdijk [4]	1,50	3,14	-0,05	-6,84	3,51
392_B	Korte Kruisweg 5 2676XK Maasdijk [4]	5,00	9,80	6,86	-0,16	10,23
393_A	Willem III straat 3 2676AM Maasdijk [1]	1,50	5,03	1,98	-4,93	5,43
393_B	Willem III straat 3 2676AM Maasdijk [1]	5,00	11,08	8,14	1,13	11,51
394_A	Willem III straat 3 2676AM Maasdijk [2]	1,50	6,15	3,12	-3,81	6,56
394_B	Willem III straat 3 2676AM Maasdijk [2]	5,00	12,86	9,97	2,91	13,31
395_A	Willem III straat 3 2676AM Maasdijk [3]	1,50	-7,83	-11,11	-17,82	-7,49
395_B	Willem III straat 3 2676AM Maasdijk [3]	5,00	-4,74	-8,11	-14,75	-4,43
396_A	Willem III straat 3 2676AM Maasdijk [4]	1,50	4,93	1,90	-5,03	5,34
396_B	Willem III straat 3 2676AM Maasdijk [4]	5,00	11,23	8,34	1,29	11,68
397_A	Oranjewerf 48 2676TB Maasdijk [1]	1,50	2,33	-0,94	-7,66	2,67
397_B	Oranjewerf 48 2676TB Maasdijk [1]	5,00	6,58	3,42	-3,40	6,95
398_A	Oranjewerf 48 2676TB Maasdijk [2]	1,50	0,86	-2,41	-9,13	1,20
398_B	Oranjewerf 48 2676TB Maasdijk [2]	5,00	4,73	1,55	-5,25	5,10
399_A	Oranjewerf 46 2676TB Maasdijk [2]	1,50	3,98	0,87	-5,99	4,37
399_B	Oranjewerf 46 2676TB Maasdijk [2]	5,00	11,92	9,06	1,98	12,38
400_A	Oranjewerf 46 2676TB Maasdijk [1]	1,50	4,64	1,48	-5,33	5,02

Alle getoonde dB-waarden zijn A-gewogen

Rapport: Resultatentabel
Model: 2030 Referentie
LAeq totaalresultaten voor toetspunten
Groep: Tunnelweg
Groepsreductie: Nee

Naam Toetspunt	Omschrijving	Hoogte	Dag	Avond	Nacht	Lden
400_B	Oranjewerf 46 2676TB Maasdijk [1]	5,00	11,35	8,44	1,40	11,79
401_A	Korte Kruisweg 10 2676XM Maasdijk [1]	1,50	0,49	-2,67	-9,49	0,86
401_B	Korte Kruisweg 10 2676XM Maasdijk [1]	5,00	5,38	2,36	-4,58	5,79
402_A	Korte Kruisweg 10 2676XM Maasdijk [2]	1,50	3,53	0,38	-6,45	3,90
402_B	Korte Kruisweg 10 2676XM Maasdijk [2]	5,00	7,65	4,61	-2,32	8,05
403_A	Trompstraat 6 2676XJ Maasdijk [1]	1,50	1,27	-1,95	-8,71	1,63
403_B	Trompstraat 6 2676XJ Maasdijk [1]	5,00	7,73	4,73	-2,23	8,15
404_A	Verkadestraat 7 2676AL Maasdijk [1]	1,50	5,91	2,83	-4,05	6,31
404_B	Verkadestraat 7 2676AL Maasdijk [1]	5,00	14,23	11,34	4,29	14,68
404_C	Verkadestraat 7 2676AL Maasdijk [1]	8,00	14,83	11,91	4,88	15,27
405_A	Verkadestraat 7 2676AL Maasdijk [2]	1,50	12,24	9,42	2,30	12,71
405_B	Verkadestraat 7 2676AL Maasdijk [2]	5,00	14,38	11,50	4,44	14,83
405_C	Verkadestraat 7 2676AL Maasdijk [2]	8,00	16,46	13,61	6,52	16,92
406_A	Verkadestraat 7 2676AL Maasdijk [5]	1,50	10,67	7,85	0,74	11,14
406_B	Verkadestraat 7 2676AL Maasdijk [5]	5,00	13,39	10,51	3,45	13,84
406_C	Verkadestraat 7 2676AL Maasdijk [5]	8,00	13,84	11,00	3,90	14,30
407_A	Prinses Margrietstraat 10 2676AV Maasdijk [2]	1,50	5,77	2,56	-4,21	6,13
407_B	Prinses Margrietstraat 10 2676AV Maasdijk [2]	5,00	9,08	6,00	-0,88	9,48
408_A	Oranjewerf 38 2676TB Maasdijk [2]	1,50	6,14	2,97	-3,84	6,51
408_B	Oranjewerf 38 2676TB Maasdijk [2]	5,00	10,57	7,54	0,61	10,98
409_A	Oranjewerf 36 2676TB Maasdijk [2]	1,50	6,65	3,47	-3,33	7,02
409_B	Oranjewerf 36 2676TB Maasdijk [2]	5,00	10,96	7,99	1,01	11,39
410_A	Maasdijk 83 2676AC Maasdijk [1]	1,50	5,30	2,17	-4,67	5,68
410_B	Maasdijk 83 2676AC Maasdijk [1]	5,00	12,09	9,16	2,15	12,53
411_A	Maasdijk 83 2676AC Maasdijk [3]	1,50	2,05	-1,14	-7,93	2,42
411_B	Maasdijk 83 2676AC Maasdijk [3]	5,00	6,89	3,83	-3,07	7,29
412_A	Maasdijk 81 2676AC Maasdijk [3]	1,50	4,42	1,29	-5,55	4,80
412_B	Maasdijk 81 2676AC Maasdijk [3]	5,00	10,50	7,67	0,57	10,97
413_A	Maasdijk 81 2676AC Maasdijk [4]	1,50	8,69	5,66	-1,27	9,10
413_B	Maasdijk 81 2676AC Maasdijk [4]	5,00	13,77	10,86	3,83	14,21
414_A	Trompstraat 2 2676XJ Maasdijk [1]	1,50	1,37	-1,90	-8,62	1,71
414_B	Trompstraat 2 2676XJ Maasdijk [1]	5,00	4,97	1,79	-5,01	5,34
415_A	Trompstraat 2 2676XJ Maasdijk [5]	1,50	3,93	0,87	-6,03	4,33
415_B	Trompstraat 2 2676XJ Maasdijk [5]	5,00	11,08	8,21	1,14	11,53
416_A	Trompstraat 4 2676XJ Maasdijk [1]	1,50	-0,15	-3,41	-10,14	0,20
416_B	Trompstraat 4 2676XJ Maasdijk [1]	5,00	5,48	2,35	-4,50	5,86
417_A	Prinses Margrietstraat 6 2676AV Maasdijk [2]	1,50	8,39	5,27	-1,58	8,77
417_B	Prinses Margrietstraat 6 2676AV Maasdijk [2]	5,00	11,21	8,24	1,26	11,64
418_A	Maasdijk 62 2676AG Maasdijk [1]	1,50	8,00	4,95	-1,96	8,40
418_B	Maasdijk 62 2676AG Maasdijk [1]	5,00	13,83	10,96	3,89	14,28
419_A	Maasdijk 62 2676AG Maasdijk [2]	1,50	5,28	2,16	-4,69	5,66
419_B	Maasdijk 62 2676AG Maasdijk [2]	5,00	10,17	7,15	0,21	10,58
420_A	Maasdijk 62 2676AG Maasdijk [3]	1,50	8,46	5,50	-1,49	8,89
420_B	Maasdijk 62 2676AG Maasdijk [3]	5,00	11,15	8,23	1,20	11,59
421_A	Prinses Margrietstraat 2 2676AV Maasdijk [2]	1,50	5,11	1,90	-4,87	5,47
421_B	Prinses Margrietstraat 2 2676AV Maasdijk [2]	5,00	8,60	5,53	-1,36	9,00
422_A	Prinses MÃ¡ximastraat 7 2676DZ Maasdijk [1]	1,50	0,96	-2,25	-9,02	1,32
422_B	Prinses MÃ¡ximastraat 7 2676DZ Maasdijk [1]	5,00	5,14	2,06	-4,83	5,53
423_A	Prinses MÃ¡ximastraat 5 2676DZ Maasdijk [1]	1,50	4,99	1,97	-4,97	5,40
423_B	Prinses MÃ¡ximastraat 5 2676DZ Maasdijk [1]	5,00	10,21	7,27	0,26	10,64
424_A	Prinses MÃ¡ximastraat 5 2676DZ Maasdijk [2]	1,50	1,90	-1,33	-8,09	2,25
424_B	Prinses MÃ¡ximastraat 5 2676DZ Maasdijk [2]	5,00	5,43	2,32	-4,54	5,82
425_A	Waldeck Pyrmontstraat 25 2676AP Maasdijk [2]	1,50	-3,05	-6,36	-13,04	-2,72
425_B	Waldeck Pyrmontstraat 25 2676AP Maasdijk [2]	5,00	0,22	-3,06	-9,77	0,56
426_A	Waldeck Pyrmontstraat 23 2676AP Maasdijk [1]	1,50	6,24	3,06	-3,74	6,61
426_B	Waldeck Pyrmontstraat 23 2676AP Maasdijk [1]	5,00	10,91	7,86	0,95	11,31
427_A	Waldeck Pyrmontstraat 23 2676AP Maasdijk [2]	1,50	2,17	-0,95	-7,80	2,55
427_B	Waldeck Pyrmontstraat 23 2676AP Maasdijk [2]	5,00	5,52	2,33	-4,46	5,89
428_A	Willem III straat 12 2676AM Maasdijk [1]	1,50	0,73	-2,54	-9,26	1,07

Alle getoonde dB-waarden zijn A-gewogen

Rapport: Resultatentabel
Model: 2030 Referentie
LAeq totaalresultaten voor toetspunten
Groep: Tunnelweg
Groepsreductie: Nee

Naam Toetspunt	Omschrijving	Hoogte	Dag	Avond	Nacht	Lden
428_B	Willem III straat 12 2676AM Maasdijk [1]	5,00	6,50	3,35	-3,47	6,88
428_C	Willem III straat 12 2676AM Maasdijk [1]	8,00	14,59	11,72	4,65	15,04
429_A	Willem III straat 12 2676AM Maasdijk [2]	1,50	7,27	4,27	-2,69	7,69
429_B	Willem III straat 12 2676AM Maasdijk [2]	5,00	14,61	11,75	4,67	15,07
429_C	Willem III straat 12 2676AM Maasdijk [2]	8,00	15,62	12,75	5,68	16,07
430_A	Willem III straat 14 2676AM Maasdijk [1]	1,50	1,28	-1,99	-8,71	1,62
430_B	Willem III straat 14 2676AM Maasdijk [1]	5,00	6,92	3,79	-3,06	7,30
430_C	Willem III straat 14 2676AM Maasdijk [1]	8,00	14,43	11,58	4,49	14,89
431_A	Willem III straat 14 2676AM Maasdijk [2]	1,50	7,54	4,56	-2,41	7,96
431_B	Willem III straat 14 2676AM Maasdijk [2]	5,00	14,61	11,75	4,67	15,07
431_C	Willem III straat 14 2676AM Maasdijk [2]	8,00	15,81	12,97	5,88	16,27
432_A	Oranjewerf 32 2676TB Maasdijk [2]	1,50	4,02	0,79	-5,97	4,37
432_B	Oranjewerf 32 2676TB Maasdijk [2]	5,00	7,95	4,86	-2,02	8,34
433_A	Willem III straat 11 2676AM Maasdijk [1]	1,50	-0,13	-3,40	-10,12	0,21
433_B	Willem III straat 11 2676AM Maasdijk [1]	5,00	6,70	3,60	-3,27	7,09
433_C	Willem III straat 11 2676AM Maasdijk [1]	8,00	14,19	11,30	4,25	14,64
434_A	Willem III straat 11 2676AM Maasdijk [4]	1,50	4,94	1,91	-5,02	5,35
434_B	Willem III straat 11 2676AM Maasdijk [4]	5,00	12,42	9,51	2,47	12,86
435_A	Willem III straat 11 2676AM Maasdijk [5]	1,50	7,36	4,38	-2,59	7,78
435_B	Willem III straat 11 2676AM Maasdijk [5]	5,00	14,92	12,07	4,98	15,38
435_C	Willem III straat 11 2676AM Maasdijk [5]	8,00	15,70	12,84	5,76	16,16
436_A	Willem III straat 14 2676AM Maasdijk [2]	1,50	4,51	1,47	-5,45	4,92
436_B	Willem III straat 14 2676AM Maasdijk [2]	5,00	12,14	9,29	2,20	12,60
436_C	Willem III straat 14 2676AM Maasdijk [2]	8,00	13,11	10,23	3,17	13,56
437_A	Verkadestraat 11 2676AL Maasdijk [3]	1,50	0,15	-3,14	-9,85	0,49
437_B	Verkadestraat 11 2676AL Maasdijk [3]	5,00	7,65	4,55	-2,32	8,04
438_A	Verkadestraat 11 2676AL Maasdijk [2]	1,50	-1,37	-4,70	-11,37	-1,04
438_B	Verkadestraat 11 2676AL Maasdijk [2]	5,00	5,95	2,78	-4,03	6,32
439_A	Verkadestraat 11 2676AL Maasdijk [1]	1,50	14,48	11,70	4,55	14,96
439_B	Verkadestraat 11 2676AL Maasdijk [1]	5,00	15,63	12,78	5,69	16,09
440_A	Verkadestraat 11 A 2676AL Maasdijk [1]	1,50	14,31	11,52	4,37	14,78
440_B	Verkadestraat 11 A 2676AL Maasdijk [1]	5,00	13,63	10,73	3,68	14,07
441_A	Verkadestraat 11 A 2676AL Maasdijk [2]	1,50	-1,51	-4,77	-11,50	-1,16
441_B	Verkadestraat 11 A 2676AL Maasdijk [2]	5,00	5,26	2,16	-4,71	5,65
442_A	Verkadestraat 6 2676AL Maasdijk [1]	1,50	4,53	1,40	-5,44	4,91
442_B	Verkadestraat 6 2676AL Maasdijk [1]	5,00	10,04	7,06	0,09	10,46
443_A	Verkadestraat 6 2676AL Maasdijk [2]	1,50	3,69	0,53	-6,28	4,07
443_B	Verkadestraat 6 2676AL Maasdijk [2]	5,00	10,31	7,33	0,35	10,73
444_A	Verkadestraat 6 2676AL Maasdijk [3]	1,50	10,64	7,83	0,70	11,11
444_B	Verkadestraat 6 2676AL Maasdijk [3]	5,00	12,75	9,81	2,80	13,18
445_A	Verkadestraat 8 2676AL Maasdijk [1]	1,50	0,33	-2,99	-9,66	0,66
445_B	Verkadestraat 8 2676AL Maasdijk [1]	5,00	7,61	4,43	-2,37	7,98
446_A	Verkadestraat 8 2676AL Maasdijk [2]	1,50	2,47	-0,68	-7,51	2,84
446_B	Verkadestraat 8 2676AL Maasdijk [2]	5,00	8,12	5,12	-1,83	8,54
447_A	Prinses Irenestraat 13 2676AT Maasdijk [2]	1,50	4,18	1,02	-5,80	4,55
447_B	Prinses Irenestraat 13 2676AT Maasdijk [2]	5,00	10,92	8,01	0,97	11,36
448_A	Prinses Irenestraat 13 2676AT Maasdijk [3]	1,50	4,12	0,88	-5,86	4,47
448_B	Prinses Irenestraat 13 2676AT Maasdijk [3]	5,00	7,57	4,44	-2,41	7,95
449_A	Prinses Irenestraat 9 2676AT Maasdijk [2]	1,50	4,12	0,87	-5,87	4,47
449_B	Prinses Irenestraat 9 2676AT Maasdijk [2]	5,00	8,84	5,74	-1,13	9,23
450_A	Maasdijk 66 2676AG Maasdijk [1]	1,50	7,51	4,46	-2,45	7,91
450_B	Maasdijk 66 2676AG Maasdijk [1]	5,00	13,58	10,70	3,63	14,03
451_A	Maasdijk 66 2676AG Maasdijk [2]	1,50	2,63	-0,58	-7,35	2,99
451_B	Maasdijk 66 2676AG Maasdijk [2]	5,00	7,41	4,38	-2,55	7,82
452_A	Maasdijk 64 2676AG Maasdijk [1]	1,50	9,90	6,89	-0,06	10,31
452_B	Maasdijk 64 2676AG Maasdijk [1]	5,00	13,34	10,39	3,39	13,77
453_A	Maasdijk 64 2676AG Maasdijk [2]	1,50	7,57	4,51	-2,40	7,97
453_B	Maasdijk 64 2676AG Maasdijk [2]	5,00	13,42	10,54	3,48	13,87
454_A	Prinses MÃ¡ximastraat 3 2676DZ Maasdijk [1]	1,50	4,06	0,93	-5,91	4,44

Alle getoonde dB-waarden zijn A-gewogen

Rapport: Resultatentabel
Model: 2030 Referentie
LAeq totaalresultaten voor toetspunten
Groep: Tunnelweg
Groepsreductie: Nee

Naam Toetspunt	Omschrijving	Hoogte	Dag	Avond	Nacht	Lden
454_B	Prinses MÃ¡ximastraat 3 2676DZ Maasdijk [1]	5,00	9,36	6,42	-0,59	9,79
455_A	Prinses Irenestraat 5 2676AT Maasdijk [2]	1,50	2,56	-0,68	-7,42	2,91
455_B	Prinses Irenestraat 5 2676AT Maasdijk [2]	5,00	7,31	4,22	-2,66	7,70
456_A	Waldeck Pyrmontstraat 19 2676AP Maasdijk [2]	1,50	5,60	2,38	-4,38	5,96
456_B	Waldeck Pyrmontstraat 19 2676AP Maasdijk [2]	5,00	10,31	7,23	0,34	10,70
457_A	Maasdijk 74 2676AG Maasdijk [1]	1,50	6,17	3,12	-3,80	6,57
457_B	Maasdijk 74 2676AG Maasdijk [1]	5,00	11,81	8,86	1,86	12,24
458_A	Maasdijk 74 2676AG Maasdijk [3]	1,50	-0,99	-4,19	-10,98	-0,63
458_B	Maasdijk 74 2676AG Maasdijk [3]	5,00	4,30	1,28	-5,66	4,71
459_A	Maasdijk 74 2676AG Maasdijk [5]	1,50	0,88	-2,17	-9,09	1,28
459_B	Maasdijk 74 2676AG Maasdijk [5]	5,00	2,50	-0,72	-7,48	2,86
460_A	Maasdijk 72 2676AG Maasdijk [1]	1,50	-4,24	-7,59	-14,24	-3,92
460_B	Maasdijk 72 2676AG Maasdijk [1]	5,00	3,42	0,21	-6,56	3,78
461_A	Maasdijk 72 2676AG Maasdijk [3]	1,50	6,34	3,32	-3,62	6,75
461_B	Maasdijk 72 2676AG Maasdijk [3]	5,00	12,56	9,65	2,61	13,00
462_A	Maasdijk 72 2676AG Maasdijk [4]	1,50	8,51	5,52	-1,44	8,93
462_B	Maasdijk 72 2676AG Maasdijk [4]	5,00	14,48	11,64	4,55	14,94
463_A	Prinses Irenestraat 14 2676AT Maasdijk [2]	1,50	1,91	-1,38	-8,08	2,25
463_B	Prinses Irenestraat 14 2676AT Maasdijk [2]	5,00	6,63	3,45	-3,35	7,00
464_A	Prinses Irenestraat 14 2676AT Maasdijk [3]	1,50	3,06	-0,18	-6,93	3,41
464_B	Prinses Irenestraat 14 2676AT Maasdijk [3]	5,00	6,16	3,02	-3,81	6,54
465_A	Willem III straat 15 2676AM Maasdijk [2]	1,50	6,19	3,19	-3,77	6,61
465_B	Willem III straat 15 2676AM Maasdijk [2]	5,00	12,07	9,17	2,12	12,51
465_C	Willem III straat 15 2676AM Maasdijk [2]	8,00	14,81	11,96	4,87	15,27
466_A	Oranjewerf 28 2676TB Maasdijk [2]	1,50	3,75	0,52	-6,24	4,10
466_B	Oranjewerf 28 2676TB Maasdijk [2]	5,00	7,62	4,54	-2,35	8,01
467_A	Korte Kruisweg 29 2676XK Maasdijk [1]	1,50	0,84	-2,45	-9,15	1,18
467_B	Korte Kruisweg 29 2676XK Maasdijk [1]	5,00	5,16	1,97	-4,82	5,53
468_A	Oranjewerf 26 2676TB Maasdijk [2]	1,50	3,94	0,72	-6,04	4,30
468_B	Oranjewerf 26 2676TB Maasdijk [2]	5,00	7,75	4,68	-2,22	8,15
469_A	Verkadestraat 13 2676AL Maasdijk [1]	1,50	14,25	11,47	4,32	14,73
469_B	Verkadestraat 13 2676AL Maasdijk [1]	5,00	15,46	12,60	5,52	15,92
470_A	Verkadestraat 10 2676AL Maasdijk [1]	1,50	-0,05	-3,37	-10,05	0,28
470_B	Verkadestraat 10 2676AL Maasdijk [1]	5,00	7,76	4,58	-2,22	8,13
471_A	Maasdijk 98 2676AH Maasdijk [1]	1,50	6,00	2,99	-3,96	6,41
471_B	Maasdijk 98 2676AH Maasdijk [1]	5,00	11,70	8,82	1,75	12,15
472_A	Maasdijk 96 2676AH Maasdijk [2]	1,50	5,58	2,51	-4,38	5,98
472_B	Maasdijk 96 2676AH Maasdijk [2]	5,00	12,45	9,53	2,50	12,89
473_A	Maasdijk 96 2676AH Maasdijk [3]	1,50	5,64	2,59	-4,32	6,04
473_B	Maasdijk 96 2676AH Maasdijk [3]	5,00	12,51	9,65	2,57	12,97
474_A	Verkadestraat 15 2676AL Maasdijk [1]	1,50	14,34	11,55	4,41	14,82
474_B	Verkadestraat 15 2676AL Maasdijk [1]	5,00	15,61	12,74	5,67	16,06
475_A	Verkadestraat 15 2676AL Maasdijk [2]	1,50	-2,20	-5,46	-12,19	-1,85
475_B	Verkadestraat 15 2676AL Maasdijk [2]	5,00	5,18	2,12	-4,78	5,58
476_A	Verkadestraat 12 2676AL Maasdijk [1]	1,50	0,45	-2,87	-9,55	0,78
476_B	Verkadestraat 12 2676AL Maasdijk [1]	5,00	7,76	4,56	-2,23	8,12
477_A	Verkadestraat 12 2676AL Maasdijk [2]	1,50	2,29	-0,81	-7,68	2,68
477_B	Verkadestraat 12 2676AL Maasdijk [2]	5,00	9,69	6,81	-0,26	10,14
478_A	Maasdijk 93 2676AC Maasdijk [1]	1,50	3,36	0,14	-6,63	3,72
478_B	Maasdijk 93 2676AC Maasdijk [1]	5,00	8,03	4,95	-1,94	8,42
479_A	Maasdijk 91 2676AC Maasdijk [1]	1,50	-0,94	-4,21	-10,93	-0,60
479_B	Maasdijk 91 2676AC Maasdijk [1]	5,00	4,70	1,55	-5,28	5,07
480_A	Maasdijk 91 2676AC Maasdijk [3]	1,50	1,62	-1,67	-8,37	1,96
480_B	Maasdijk 91 2676AC Maasdijk [3]	5,00	7,76	4,61	-2,22	8,13
481_A	Maasdijk 91 2676AC Maasdijk [4]	1,50	2,76	-0,47	-7,23	3,11
481_B	Maasdijk 91 2676AC Maasdijk [4]	5,00	7,73	4,63	-2,24	8,12
482_A	Verkadestraat 17 2676AL Maasdijk [1]	1,50	13,69	10,90	3,76	14,17
482_B	Verkadestraat 17 2676AL Maasdijk [1]	5,00	15,11	12,25	5,17	15,57
483_A	Prinses Irenestraat 1 2676AT Maasdijk [2]	1,50	3,71	0,50	-6,27	4,07

Alle getoonde dB-waarden zijn A-gewogen

Rapport: Resultatentabel
Model: 2030 Referentie
LAeq totaalresultaten voor toetspunten
Groep: Tunnelweg
Groepsreductie: Nee

Naam Toetspunt	Omschrijving	Hoogte	Dag	Avond	Nacht	Lden
483_B	Prinses Irenestraat 1 2676AT Maasdijk [2]	5,00	8,09	5,01	-1,88	8,48
484_A	Waldeck Pyrmontstraat 17 2676AP Maasdijk [2]	1,50	3,70	0,58	-6,27	4,08
484_B	Waldeck Pyrmontstraat 17 2676AP Maasdijk [2]	5,00	9,25	6,33	-0,70	9,69
485_A	Prinses Irenestraat 10 2676AT Maasdijk [2]	1,50	4,51	1,31	-5,47	4,87
485_B	Prinses Irenestraat 10 2676AT Maasdijk [2]	5,00	8,16	5,08	-1,81	8,55
486_A	Waldeck Pyrmontstraat 17 2676AP Maasdijk [1]	1,50	5,91	2,70	-4,07	6,27
486_B	Waldeck Pyrmontstraat 17 2676AP Maasdijk [1]	5,00	9,78	6,71	-0,19	10,18
487_A	Waldeck Pyrmontstraat 17 2676AP Maasdijk [2]	1,50	0,90	-2,38	-9,09	1,24
487_B	Waldeck Pyrmontstraat 17 2676AP Maasdijk [2]	5,00	6,50	3,40	-3,47	6,89
488_A	Prinses Irenestraat 6 2676AT Maasdijk [2]	1,50	6,65	3,48	-3,32	7,02
488_B	Prinses Irenestraat 6 2676AT Maasdijk [2]	5,00	10,37	7,41	0,42	10,80
489_A	Waldeck Pyrmontstraat 15 2676AP Maasdijk [2]	1,50	4,72	1,52	-5,26	5,08
489_B	Waldeck Pyrmontstraat 15 2676AP Maasdijk [2]	5,00	9,33	6,23	-0,64	9,72
490_A	Waldeck Pyrmontstraat 15 2676AP Maasdijk [3]	1,50	1,97	-1,23	-8,01	2,33
490_B	Waldeck Pyrmontstraat 15 2676AP Maasdijk [3]	5,00	7,95	4,87	-2,02	8,34
491_A	Nassaustraat 11 2676AX Maasdijk [3]	1,50	5,04	1,97	-4,93	5,44
491_B	Nassaustraat 11 2676AX Maasdijk [3]	5,00	10,56	7,62	0,61	10,99
492_A	Prinses Irenestraat 2 2676AT Maasdijk [2]	1,50	5,17	1,94	-4,82	5,52
492_B	Prinses Irenestraat 2 2676AT Maasdijk [2]	5,00	9,36	6,27	-0,61	9,75
493_A	Kleine Hei 3 2676AJ Maasdijk [1]	1,50	2,71	-0,65	-7,29	3,03
493_B	Kleine Hei 3 2676AJ Maasdijk [1]	5,00	9,46	6,37	-0,51	9,85
493_C	Kleine Hei 3 2676AJ Maasdijk [1]	8,00	17,38	14,58	7,45	17,85
494_A	Kleine Hei 3 2676AJ Maasdijk [4]	1,50	1,62	-1,58	-8,37	1,98
494_B	Kleine Hei 3 2676AJ Maasdijk [4]	5,00	8,83	5,80	-1,14	9,24
494_C	Kleine Hei 3 2676AJ Maasdijk [4]	8,00	16,85	14,04	6,92	17,32
495_A	Willem III straat 16 2676AM Maasdijk [1]	1,50	6,26	3,24	-3,70	6,67
495_B	Willem III straat 16 2676AM Maasdijk [1]	5,00	12,59	9,70	2,65	13,04
495_C	Willem III straat 16 2676AM Maasdijk [1]	8,00	15,17	12,33	5,24	15,63
496_A	Willem III straat 16 2676AM Maasdijk [2]	1,50	1,07	-1,96	-8,89	1,48
496_B	Willem III straat 16 2676AM Maasdijk [2]	5,00	5,30	2,30	-4,66	5,72
496_C	Willem III straat 16 2676AM Maasdijk [2]	8,00	10,94	8,10	1,00	11,40
497_A	Willem III straat 18 2676AN Maasdijk [1]	1,50	3,40	0,26	-6,58	3,78
497_B	Willem III straat 18 2676AN Maasdijk [1]	5,00	9,65	6,74	-0,30	10,09
497_C	Willem III straat 18 2676AN Maasdijk [1]	8,00	12,91	10,02	2,97	13,36
498_A	Willem III straat 18 2676AN Maasdijk [2]	1,50	7,38	4,39	-2,58	7,80
498_B	Willem III straat 18 2676AN Maasdijk [2]	5,00	14,03	11,17	4,09	14,49
498_C	Willem III straat 18 2676AN Maasdijk [2]	8,00	15,76	12,90	5,82	16,22
499_A	Willem III straat 19 2676AN Maasdijk [1]	1,50	4,08	0,94	-5,89	4,46
499_B	Willem III straat 19 2676AN Maasdijk [1]	5,00	9,53	6,56	-0,42	9,96
499_C	Willem III straat 19 2676AN Maasdijk [1]	8,00	12,11	9,11	2,15	12,53
500_A	Willem III straat 19 2676AN Maasdijk [2]	1,50	5,83	2,84	-4,13	6,25
500_B	Willem III straat 19 2676AN Maasdijk [2]	5,00	9,77	6,79	-0,18	10,19
500_C	Willem III straat 19 2676AN Maasdijk [2]	8,00	14,65	11,81	4,71	15,11
501_A	Verkadestraat 14 2676AL Maasdijk [1]	1,50	0,39	-2,93	-9,60	0,72
501_B	Verkadestraat 14 2676AL Maasdijk [1]	5,00	8,70	5,53	-1,28	9,07
502_A	Verkadestraat 19 2676AL Maasdijk [1]	1,50	13,44	10,66	3,51	13,92
502_B	Verkadestraat 19 2676AL Maasdijk [1]	5,00	14,34	11,45	4,39	14,79
503_A	Verkadestraat 19 2676AL Maasdijk [2]	1,50	-2,00	-5,26	-11,99	-1,65
503_B	Verkadestraat 19 2676AL Maasdijk [2]	5,00	5,56	2,47	-4,41	5,95
504_A	Verkadestraat 16 2676AL Maasdijk [1]	1,50	0,95	-2,37	-9,05	1,28
504_B	Verkadestraat 16 2676AL Maasdijk [1]	5,00	9,33	6,18	-0,65	9,70
505_A	Verkadestraat 16 2676AL Maasdijk [2]	1,50	1,18	-1,90	-8,79	1,57
505_B	Verkadestraat 16 2676AL Maasdijk [2]	5,00	9,18	6,31	-0,76	9,63
506_A	Verkadestraat 21 2676AL Maasdijk [1]	1,50	14,46	11,70	4,53	14,94
506_B	Verkadestraat 21 2676AL Maasdijk [1]	5,00	15,57	12,71	5,63	16,03
507_A	Verkadestraat 21 2676AL Maasdijk [2]	1,50	-1,64	-4,89	-11,63	-1,29
507_B	Verkadestraat 21 2676AL Maasdijk [2]	5,00	6,33	3,29	-3,63	6,74
508_A	Verkadestraat 18 2676AL Maasdijk [1]	1,50	0,39	-2,94	-9,61	0,72
508_B	Verkadestraat 18 2676AL Maasdijk [1]	5,00	8,89	5,73	-1,09	9,26

Alle getoonde dB-waarden zijn A-gewogen

Rapport: Resultatentabel
Model: 2030 Referentie
LAeq totaalresultaten voor toetspunten
Groep: Tunnelweg
Groepsreductie: Nee

Naam Toetspunt	Omschrijving	Hoogte	Dag	Avond	Nacht	Lden
509_A	Verkadestraat 18 2676AL Maasdijk [2]	1,50	10,46	7,67	0,53	10,94
509_B	Verkadestraat 18 2676AL Maasdijk [2]	5,00	11,21	8,36	1,27	11,67
510_A	Verkadestraat 23 2676AL Maasdijk [1]	1,50	13,42	10,64	3,49	13,90
510_B	Verkadestraat 23 2676AL Maasdijk [1]	5,00	15,49	12,62	5,55	15,94
511_A	Verkadestraat 23 2676AL Maasdijk [2]	1,50	14,62	11,85	4,69	15,10
511_B	Verkadestraat 23 2676AL Maasdijk [2]	5,00	15,99	13,13	6,05	16,45
512_A	Verkadestraat 20 2676AL Maasdijk [1]	1,50	1,16	-2,15	-8,83	1,49
512_B	Verkadestraat 20 2676AL Maasdijk [1]	5,00	9,40	6,26	-0,57	9,78
513_A	Verkadestraat 20 2676AL Maasdijk [2]	1,50	5,80	2,89	-4,14	6,24
513_B	Verkadestraat 20 2676AL Maasdijk [2]	5,00	8,60	5,68	-1,35	9,04
514_A	Prinses Beatrixstraat 11 2676AS Maasdijk [2]	1,50	3,13	-0,13	-6,86	3,48
514_B	Prinses Beatrixstraat 11 2676AS Maasdijk [2]	5,00	7,55	4,41	-2,42	7,93
515_A	Nassaustraat 7 2676AX Maasdijk [1]	1,50	3,03	-0,16	-6,95	3,40
515_B	Nassaustraat 7 2676AX Maasdijk [1]	5,00	7,64	4,56	-2,33	8,03
516_A	Prinses Beatrixstraat 13 2676AS Maasdijk [2]	1,50	4,73	1,56	-5,25	5,10
516_B	Prinses Beatrixstraat 13 2676AS Maasdijk [2]	5,00	9,73	6,66	-0,24	10,13
517_A	Prinses Beatrixstraat 13 2676AS Maasdijk [3]	1,50	4,65	1,43	-5,34	5,01
517_B	Prinses Beatrixstraat 13 2676AS Maasdijk [3]	5,00	8,98	5,87	-0,99	9,37
518_A	Prinses Beatrixstraat 9 2676AS Maasdijk [2]	1,50	2,47	-0,79	-7,52	2,82
518_B	Prinses Beatrixstraat 9 2676AS Maasdijk [2]	5,00	6,84	3,68	-3,14	7,21
519_A	Oranjewerf 22 2676TB Maasdijk [1]	1,50	3,45	0,20	-6,53	3,80
519_B	Oranjewerf 22 2676TB Maasdijk [1]	5,00	7,44	4,32	-2,53	7,82
520_A	Willem III straat 17 2676AN Maasdijk [1]	1,50	2,94	-0,29	-7,05	3,29
520_B	Willem III straat 17 2676AN Maasdijk [1]	5,00	6,50	3,39	-3,47	6,89
520_C	Willem III straat 17 2676AN Maasdijk [1]	8,00	12,67	9,74	2,72	13,11
521_A	Willem III straat 17 2676AN Maasdijk [2]	1,50	2,78	-0,45	-7,20	3,14
521_B	Willem III straat 17 2676AN Maasdijk [2]	5,00	6,42	3,24	-3,56	6,79
522_A	Willem III straat 17 2676AN Maasdijk [3]	1,50	7,32	4,35	-2,64	7,74
522_B	Willem III straat 17 2676AN Maasdijk [3]	5,00	13,76	10,90	3,82	14,22
522_C	Willem III straat 17 2676AN Maasdijk [3]	8,00	15,57	12,72	5,63	16,03
523_A	Oranjewerf 18 2676TB Maasdijk [2]	1,50	2,88	-0,39	-7,11	3,22
523_B	Oranjewerf 18 2676TB Maasdijk [2]	5,00	7,15	4,02	-2,82	7,53
524_A	Willem III straat 21 2676AN Maasdijk [1]	1,50	-3,03	-6,19	-13,00	-2,65
524_B	Willem III straat 21 2676AN Maasdijk [1]	5,00	-1,35	-4,67	-11,34	-1,02
524_C	Willem III straat 21 2676AN Maasdijk [1]	8,00	2,83	-0,43	-7,16	3,18
525_A	Willem III straat 21 2676AN Maasdijk [2]	1,50	7,33	4,32	-2,63	7,74
525_B	Willem III straat 21 2676AN Maasdijk [2]	5,00	13,76	10,88	3,82	14,21
525_C	Willem III straat 21 2676AN Maasdijk [2]	8,00	16,04	13,18	6,10	16,50
526_A	Korte Kruisweg 27 2676XK Maasdijk [3]	1,50	1,07	-2,20	-8,92	1,41
526_B	Korte Kruisweg 27 2676XK Maasdijk [3]	5,00	5,41	2,27	-4,56	5,79
527_A	Verkadestraat 22 2676AL Maasdijk [1]	1,50	2,67	-0,49	-7,31	3,04
527_B	Verkadestraat 22 2676AL Maasdijk [1]	5,00	9,91	6,83	-0,06	10,30
528_A	Verkadestraat 22 2676AL Maasdijk [2]	1,50	12,75	9,95	2,82	13,22
528_B	Verkadestraat 22 2676AL Maasdijk [2]	5,00	14,65	11,78	4,71	15,10
529_A	Maasdijk 109 2676AC Maasdijk [1]	1,50	-4,56	-7,94	-14,56	-4,24
529_B	Maasdijk 109 2676AC Maasdijk [1]	5,00	-0,02	-3,29	-10,01	0,32
530_A	Maasdijk 111 2676AD Maasdijk [1]	1,50	-1,49	-4,68	-11,47	-1,12
530_B	Maasdijk 111 2676AD Maasdijk [1]	5,00	5,27	2,34	-4,68	5,71
531_A	Maasdijk 113 2676AD Maasdijk [1]	1,50	-4,93	-8,32	-14,93	-4,62
531_B	Maasdijk 113 2676AD Maasdijk [1]	5,00	0,63	-2,64	-9,36	0,97
532_A	Maasdijk 113 2676AD Maasdijk [2]	1,50	2,71	-0,55	-7,28	3,06
532_B	Maasdijk 113 2676AD Maasdijk [2]	5,00	8,54	5,43	-1,43	8,93
533_A	Waldeck Pyrmontstraat 8 2676AR Maasdijk [1]	1,50	4,01	0,78	-5,97	4,37
533_B	Waldeck Pyrmontstraat 8 2676AR Maasdijk [1]	5,00	8,82	5,67	-1,16	9,19
534_A	Waldeck Pyrmontstraat 8 2676AR Maasdijk [2]	1,50	4,27	1,03	-5,71	4,62
534_B	Waldeck Pyrmontstraat 8 2676AR Maasdijk [2]	5,00	8,58	5,45	-1,40	8,96
535_A	Prinses Beatrixstraat 5 2676AS Maasdijk [2]	1,50	5,53	2,37	-4,45	5,90
535_B	Prinses Beatrixstraat 5 2676AS Maasdijk [2]	5,00	9,59	6,52	-0,38	9,99
536_A	Oranjewerf 70 2676TC Maasdijk [1]	1,50	5,53	2,36	-4,45	5,90

Alle getoonde dB-waarden zijn A-gewogen

Rapport: Resultatentabel
Model: 2030 Referentie
LAeq totaalresultaten voor toetspunten
Groep: Tunnelweg
Groepsreductie: Nee

Naam Toetspunt	Omschrijving	Hoogte	Dag	Avond	Nacht	Lden
536_B	Oranjewerf 70 2676TC Maasdijk [1]	5,00	10,21	7,15	0,25	10,61
537_A	Oranjewerf 70 2676TC Maasdijk [2]	1,50	5,20	2,07	-4,77	5,58
537_B	Oranjewerf 70 2676TC Maasdijk [2]	5,00	9,76	6,72	-0,20	10,17
538_A	Prinses Beatrixstraat 7 2676AS Maasdijk [1]	1,50	4,02	0,81	-5,96	4,38
538_B	Prinses Beatrixstraat 7 2676AS Maasdijk [1]	5,00	8,10	4,99	-1,87	8,49
539_A	Prinses Beatrixstraat 3 2676AS Maasdijk [2]	1,50	4,83	1,67	-5,15	5,20
539_B	Prinses Beatrixstraat 3 2676AS Maasdijk [2]	5,00	10,31	7,36	0,36	10,74
540_A	Prinses Beatrixstraat 1 2676AS Maasdijk [2]	1,50	5,06	1,89	-4,92	5,43
540_B	Prinses Beatrixstraat 1 2676AS Maasdijk [2]	5,00	10,12	7,12	0,16	10,54
541_A	Waldeck Pyrmontstraat 6 A 2676AR Maasdijk [1]	1,50	2,91	-0,34	-7,07	3,26
541_B	Waldeck Pyrmontstraat 6 A 2676AR Maasdijk [1]	5,00	6,68	3,54	-3,30	7,06
542_A	Korte Kruisweg 23 2676XK Maasdijk [3]	1,50	-0,35	-3,68	-10,35	-0,02
542_B	Korte Kruisweg 23 2676XK Maasdijk [3]	5,00	3,21	-0,08	-6,78	3,55
543_A	Korte Kruisweg 23 2676XK Maasdijk [4]	1,50	3,32	0,07	-6,67	3,67
543_B	Korte Kruisweg 23 2676XK Maasdijk [4]	5,00	6,22	3,10	-3,75	6,60
544_A	Willem III straat 21 2676AN Maasdijk [1]	1,50	2,39	-0,84	-7,59	2,75
544_B	Willem III straat 21 2676AN Maasdijk [1]	5,00	5,09	1,93	-4,89	5,46
544_C	Willem III straat 21 2676AN Maasdijk [1]	8,00	11,03	8,05	1,08	11,45
545_A	Willem III straat 21 2676AN Maasdijk [2]	1,50	6,80	3,78	-3,16	7,21
545_B	Willem III straat 21 2676AN Maasdijk [2]	5,00	12,18	9,26	2,23	12,62
545_C	Willem III straat 21 2676AN Maasdijk [2]	8,00	16,11	13,26	6,17	16,57
546_A	Oranjewerf 14 2676TB Maasdijk [2]	1,50	1,91	-1,34	-8,08	2,26
546_B	Oranjewerf 14 2676TB Maasdijk [2]	5,00	5,98	2,81	-4,00	6,35
547_A	Maasdijk 107 2676AC Maasdijk [1]	1,50	-4,64	-8,00	-14,64	-4,32
547_B	Maasdijk 107 2676AC Maasdijk [1]	5,00	-0,18	-3,46	-10,17	0,16
548_A	Maasdijk 129 2676AD Maasdijk [2]	1,50	0,55	-2,73	-9,44	0,89
548_B	Maasdijk 129 2676AD Maasdijk [2]	5,00	7,66	4,53	-2,32	8,04
549_A	Maasdijk 123 2676AD Maasdijk [1]	1,50	5,16	2,03	-4,81	5,54
549_B	Maasdijk 123 2676AD Maasdijk [1]	5,00	10,35	7,41	0,40	10,78
550_A	Maasdijk 123 2676AD Maasdijk [2]	1,50	-1,10	-4,18	-11,07	-0,71
550_B	Maasdijk 123 2676AD Maasdijk [2]	5,00	7,67	4,81	-2,27	8,13
551_A	Maasdijk 78 2676AG Maasdijk [1]	1,50	8,03	5,12	-1,92	8,47
551_B	Maasdijk 78 2676AG Maasdijk [1]	5,00	12,94	10,17	3,01	13,42
552_A	Maasdijk 78 2676AG Maasdijk [2]	1,50	7,15	4,15	-2,81	7,57
552_B	Maasdijk 78 2676AG Maasdijk [2]	5,00	12,66	9,76	2,72	13,11
553_A	Maasdijk 78 2676AG Maasdijk [3]	1,50	6,71	3,70	-3,25	7,12
553_B	Maasdijk 78 2676AG Maasdijk [3]	5,00	11,77	8,89	1,83	12,22
554_A	Maasdijk 80 2676AG Maasdijk [1]	1,50	6,86	3,85	-3,10	7,27
554_B	Maasdijk 80 2676AG Maasdijk [1]	5,00	12,46	9,62	2,52	12,92
555_A	Maasdijk 80 2676AG Maasdijk [2]	1,50	-2,51	-5,71	-12,49	-2,15
555_B	Maasdijk 80 2676AG Maasdijk [2]	5,00	1,76	-1,24	-8,20	2,18
556_A	Maasdijk 80 2676AG Maasdijk [9]	1,50	3,21	0,08	-6,77	3,59
556_B	Maasdijk 80 2676AG Maasdijk [9]	5,00	6,14	3,00	-3,84	6,52
557_A	Maasdijk 41 A 2676AB Maasdijk [1]	1,50	16,44	13,68	6,51	16,92
557_B	Maasdijk 41 A 2676AB Maasdijk [1]	5,00	18,22	15,42	8,29	18,69
557_C	Maasdijk 41 A 2676AB Maasdijk [1]	8,00	19,13	16,31	9,19	19,60
558_A	Maasdijk 41 A 2676AB Maasdijk [2]	1,50	7,78	4,92	-2,16	8,24
558_B	Maasdijk 41 A 2676AB Maasdijk [2]	5,00	10,64	7,73	0,69	11,08
558_C	Maasdijk 41 A 2676AB Maasdijk [2]	8,00	10,80	7,88	0,85	11,24
559_A	Maasdijk 41 A 2676AB Maasdijk [3]	1,50	4,67	1,47	-5,32	5,03
559_B	Maasdijk 41 A 2676AB Maasdijk [3]	5,00	11,05	8,12	1,10	11,49
559_C	Maasdijk 41 A 2676AB Maasdijk [3]	8,00	15,79	13,01	5,86	16,27
560_A	Maasdijk 41 2676AB Maasdijk [1]	1,50	4,08	0,84	-5,91	4,43
560_B	Maasdijk 41 2676AB Maasdijk [1]	5,00	10,13	7,16	0,18	10,56
560_C	Maasdijk 41 2676AB Maasdijk [1]	8,00	14,38	11,57	4,44	14,85
561_A	Maasdijk 41 2676AB Maasdijk [2]	1,50	7,37	4,22	-2,61	7,74
561_B	Maasdijk 41 2676AB Maasdijk [2]	5,00	12,87	9,87	2,91	13,29
562_A	Maasdijk 41 2676AB Maasdijk [3]	1,50	10,93	8,08	0,99	11,39
562_B	Maasdijk 41 2676AB Maasdijk [3]	5,00	17,45	14,67	7,52	17,93

Alle getoonde dB-waarden zijn A-gewogen

Rapport: Resultatentabel
Model: 2030 Referentie
LAeq totaalresultaten voor toetspunten
Groep: Tunnelweg
Groepsreductie: Nee

Naam Toetspunt	Omschrijving	Hoogte	Dag	Avond	Nacht	Lden
562_C	Maasdijk 41 2676AB Maasdijk [3]	8,00	18,08	15,26	8,14	18,55
563_A	Willem III straat 22 2676AN Maasdijk [1]	1,50	5,28	2,23	-4,69	5,68
563_B	Willem III straat 22 2676AN Maasdijk [1]	5,00	9,36	6,34	-0,60	9,77
563_C	Willem III straat 22 2676AN Maasdijk [1]	8,00	14,90	12,06	4,97	15,36
564_A	Willem III straat 22 2676AN Maasdijk [4]	1,50	-5,88	-9,08	-15,86	-5,52
564_B	Willem III straat 22 2676AN Maasdijk [4]	5,00	-1,91	-5,21	-11,90	-1,57
564_C	Willem III straat 22 2676AN Maasdijk [4]	8,00	10,60	7,74	0,66	11,06
565_A	Willem III straat 22 2676AN Maasdijk [5]	1,50	2,25	-0,99	-7,74	2,60
565_B	Willem III straat 22 2676AN Maasdijk [5]	5,00	5,05	1,89	-4,93	5,42
565_C	Willem III straat 22 2676AN Maasdijk [5]	8,00	10,92	7,94	0,96	11,34
566_A	Trompstraat 22 2676XJ Maasdijk [3]	1,50	3,17	-0,10	-6,82	3,51
566_B	Trompstraat 22 2676XJ Maasdijk [3]	5,00	7,36	4,17	-2,62	7,73
567_A	Korte Kruisweg 17 2676XK Maasdijk [1]	1,50	1,35	-1,96	-8,65	1,68
567_B	Korte Kruisweg 17 2676XK Maasdijk [1]	5,00	3,79	0,49	-6,20	4,13
568_A	Korte Kruisweg 17 2676XK Maasdijk [2]	1,50	3,74	0,48	-6,25	4,09
568_B	Korte Kruisweg 17 2676XK Maasdijk [2]	5,00	8,08	4,95	-1,89	8,46
569_A	Maasdijk 139 2676AD Maasdijk [4]	1,50	-1,38	-4,64	-11,37	-1,03
569_B	Maasdijk 139 2676AD Maasdijk [4]	5,00	4,44	1,36	-5,53	4,83
570_A	Maasdijk 45 2676AB Maasdijk [1]	1,50	14,30	11,54	4,37	14,78
570_B	Maasdijk 45 2676AB Maasdijk [1]	5,00	15,11	12,30	5,17	15,58
570_C	Maasdijk 45 2676AB Maasdijk [1]	8,00	15,84	13,00	5,90	16,30
571_A	Maasdijk 45 2676AB Maasdijk [2]	1,50	6,70	3,45	-3,29	7,05
571_B	Maasdijk 45 2676AB Maasdijk [2]	5,00	12,35	9,48	2,41	12,80
571_C	Maasdijk 45 2676AB Maasdijk [2]	8,00	14,49	11,67	4,55	14,96
572_A	Maasdijk 43 2676AB Maasdijk [1]	1,50	6,61	3,36	-3,38	6,96
572_B	Maasdijk 43 2676AB Maasdijk [1]	5,00	13,97	11,16	4,04	14,44
572_C	Maasdijk 43 2676AB Maasdijk [1]	8,00	14,63	11,81	4,70	15,10
573_A	Maasdijk 43 2676AB Maasdijk [2]	1,50	8,69	5,59	-1,28	9,08
573_B	Maasdijk 43 2676AB Maasdijk [2]	5,00	14,70	11,86	4,76	15,16
573_C	Maasdijk 43 2676AB Maasdijk [2]	8,00	16,23	13,36	6,29	16,68
574_A	Maasdijk 43 2676AB Maasdijk [3]	1,50	16,11	13,35	6,18	16,59
574_B	Maasdijk 43 2676AB Maasdijk [3]	5,00	17,46	14,65	7,52	17,93
574_C	Maasdijk 43 2676AB Maasdijk [3]	8,00	17,99	15,15	8,05	18,45
575_A	Oranjewerf 66 2676TB Maasdijk [2]	1,50	4,87	1,68	-5,11	5,24
575_B	Oranjewerf 66 2676TB Maasdijk [2]	5,00	9,40	6,31	-0,57	9,79
576_A	Waldeck Pyrmontstraat 11 2676AP Maasdijk [1]	1,50	1,17	-2,11	-8,83	1,51
576_B	Waldeck Pyrmontstraat 11 2676AP Maasdijk [1]	5,00	6,11	2,97	-3,86	6,49
577_A	Waldeck Pyrmontstraat 11 2676AP Maasdijk [3]	1,50	6,25	3,06	-3,73	6,62
577_B	Waldeck Pyrmontstraat 11 2676AP Maasdijk [3]	5,00	11,23	8,16	1,26	11,63
578_A	Waldeck Pyrmontstraat 11 2676AP Maasdijk [4]	1,50	2,83	-0,36	-7,15	3,20
578_B	Waldeck Pyrmontstraat 11 2676AP Maasdijk [4]	5,00	6,38	3,17	-3,61	6,74
579_A	Oranjewerf 62 2676TB Maasdijk [1]	1,50	6,38	3,27	-3,59	6,77
579_B	Oranjewerf 62 2676TB Maasdijk [1]	5,00	11,12	8,10	1,16	11,53
580_A	Willem III straat 25 2676AN Maasdijk [1]	1,50	-4,85	-8,07	-14,83	-4,49
580_B	Willem III straat 25 2676AN Maasdijk [1]	5,00	-0,49	-3,76	-10,48	-0,15
581_A	Trompstraat 20 2676XJ Maasdijk [1]	1,50	2,21	-1,09	-7,79	2,54
581_B	Trompstraat 20 2676XJ Maasdijk [1]	5,00	6,40	3,19	-3,58	6,76
582_A	Waldeck Pyrmontstraat 9 2676AP Maasdijk [1]	1,50	5,78	2,64	-4,20	6,16
582_B	Waldeck Pyrmontstraat 9 2676AP Maasdijk [1]	5,00	10,69	7,67	0,73	11,10
583_A	Oranjewerf 60 2676TB Maasdijk [1]	1,50	6,33	3,18	-3,65	6,70
583_B	Oranjewerf 60 2676TB Maasdijk [1]	5,00	11,24	8,21	1,28	11,65
584_A	Waldeck Pyrmontstraat 7 2676AP Maasdijk [1]	1,50	1,11	-2,15	-8,88	1,46
584_B	Waldeck Pyrmontstraat 7 2676AP Maasdijk [1]	5,00	5,47	2,28	-4,51	5,84
585_A	Oranjewerf 58 2676TB Maasdijk [1]	1,50	3,42	0,21	-6,56	3,78
585_B	Oranjewerf 58 2676TB Maasdijk [1]	5,00	8,66	5,58	-1,31	9,05
586_A	Trompstraat 14 2676XJ Maasdijk [1]	1,50	1,10	-2,22	-8,89	1,43
586_B	Trompstraat 14 2676XJ Maasdijk [1]	5,00	5,36	2,09	-4,63	5,70
587_A	Willem III straat 7 2676AM Maasdijk [1]	1,50	12,60	9,77	2,66	13,06
587_B	Willem III straat 7 2676AM Maasdijk [1]	5,00	15,30	12,44	5,36	15,76

Alle getoonde dB-waarden zijn A-gewogen

Rapport: Resultatentabel
Model: 2030 Referentie
LAeq totaalresultaten voor toetspunten
Groep: Tunnelweg
Groepsreductie: Nee

Naam Toetspunt	Omschrijving	Hoogte	Dag	Avond	Nacht	Lden
588_A	Willem III straat 7 2676AM Maasdijk [2]	1,50	5,94	3,00	-4,01	6,37
588_B	Willem III straat 7 2676AM Maasdijk [2]	5,00	9,73	6,83	-0,22	10,17
589_A	Willem III straat 7 2676AM Maasdijk [4]	1,50	-0,05	-3,30	-10,04	0,30
589_B	Willem III straat 7 2676AM Maasdijk [4]	5,00	4,77	1,62	-5,21	5,14
590_A	Willem III straat 6 2676AM Maasdijk [1]	1,50	13,67	10,89	3,74	14,15
590_B	Willem III straat 6 2676AM Maasdijk [1]	5,00	16,35	13,53	6,42	16,82
591_A	Oranjewerf 54 2676TB Maasdijk [1]	1,50	4,25	1,00	-5,74	4,60
591_B	Oranjewerf 54 2676TB Maasdijk [1]	5,00	9,25	6,14	-0,72	9,64
592_A	Oranjewerf 52 2676TB Maasdijk [1]	1,50	2,33	-0,96	-7,66	2,67
592_B	Oranjewerf 52 2676TB Maasdijk [1]	5,00	7,31	4,10	-2,67	7,67
593_A	Trompstraat 12 2676XJ Maasdijk [1]	1,50	1,80	-1,49	-8,19	2,14
593_B	Trompstraat 12 2676XJ Maasdijk [1]	5,00	6,08	2,87	-3,90	6,44
594_A	Trompstraat 10 2676XJ Maasdijk [1]	1,50	6,93	3,95	-3,02	7,35
594_B	Trompstraat 10 2676XJ Maasdijk [1]	5,00	9,72	6,71	-0,24	10,13
597_A	Oranjewerf 90 2676TC Maasdijk [3]	1,50	2,68	-0,51	-7,30	3,05
597_B	Oranjewerf 90 2676TC Maasdijk [3]	5,00	8,94	5,95	-1,02	9,36
598_A	Oranjewerf 90 2676TC Maasdijk [6]	1,50	2,81	-0,44	-7,17	3,16
598_B	Oranjewerf 90 2676TC Maasdijk [6]	5,00	7,24	4,08	-2,73	7,62
599_A	Oranjewerf 90 2676TC Maasdijk [15]	1,50	1,63	-1,59	-8,36	1,99
599_B	Oranjewerf 90 2676TC Maasdijk [15]	5,00	5,73	2,59	-4,25	6,11
600_A	Oudecampsweg 30 A 2678KP De Lier [1]	1,50	-0,88	-4,17	-10,87	-0,54
600_B	Oudecampsweg 30 A 2678KP De Lier [1]	5,00	4,71	1,54	-5,27	5,08
601_A	Hooflaan 17 2678KM De Lier [2]	1,50	10,93	8,15	1,00	11,41
601_B	Hooflaan 17 2678KM De Lier [2]	5,00	12,97	10,11	3,03	13,43
602_A	Hooflaan 21 2678KM De Lier [2]	1,50	5,28	2,19	-4,69	5,67
602_B	Hooflaan 21 2678KM De Lier [2]	5,00	14,36	11,52	4,42	14,82
603_A	Oudecampsweg 26 2678KP De Lier [2]	1,50	3,02	0,01	-6,94	3,43
603_B	Oudecampsweg 26 2678KP De Lier [2]	5,00	9,94	7,03	-0,01	10,38
604_A	Oudecampsweg 26 2678KP De Lier [4]	1,50	10,01	7,17	0,07	10,47
604_B	Oudecampsweg 26 2678KP De Lier [4]	5,00	12,73	9,86	2,78	13,18
605_A	Hooflaan 15 2678KM De Lier [4]	1,50	12,80	10,05	2,87	13,29
605_B	Hooflaan 15 2678KM De Lier [4]	5,00	14,21	11,39	4,27	14,68
606_A	Hooflaan 16 2678KM De Lier [2]	1,50	5,01	1,93	-4,96	5,40
606_B	Hooflaan 16 2678KM De Lier [2]	5,00	13,16	10,33	3,22	13,62
607_A	Oudecampsweg 24 2678KP De Lier [8]	1,50	7,14	4,28	-2,80	7,60
607_B	Oudecampsweg 24 2678KP De Lier [8]	5,00	11,38	8,50	1,44	11,83
608_A	Oudecampsweg 24 A 2678KP De Lier [5]	1,50	3,85	0,91	-6,10	4,28
608_B	Oudecampsweg 24 A 2678KP De Lier [5]	5,00	9,70	6,83	-0,24	10,15
609_A	Oudecampsweg 28 2678KP De Lier [2]	1,50	2,09	-0,93	-7,87	2,50
609_B	Oudecampsweg 28 2678KP De Lier [2]	5,00	9,68	6,76	-0,27	10,12
610_A	Oudecampsweg 28 2678KP De Lier [3]	1,50	5,35	2,28	-4,62	5,75
610_B	Oudecampsweg 28 2678KP De Lier [3]	5,00	10,58	7,65	0,63	11,02
611_A	Oudecampsweg 35 D 2678NN De Lier [13]	1,50	2,94	-0,07	-7,02	3,35
611_B	Oudecampsweg 35 D 2678NN De Lier [13]	5,00	9,48	6,58	-0,46	9,93
612_A	Oudecampsweg 35 D 2678NN De Lier [14]	1,50	5,83	3,03	-4,10	6,30
612_B	Oudecampsweg 35 D 2678NN De Lier [14]	5,00	9,04	6,15	-0,90	9,49
613_A	Laan van Poot 6 2678LG De Lier [3]	1,50	6,58	3,55	-3,39	6,99
613_B	Laan van Poot 6 2678LG De Lier [3]	5,00	15,10	12,27	5,16	15,56
614_A	Laan van Binnendijk 11 2678KL De Lier [3]	1,50	12,37	9,44	2,42	12,81
614_B	Laan van Binnendijk 11 2678KL De Lier [3]	5,00	18,55	15,78	8,62	19,03
615_A	Laan van Binnendijk 9 2678KL De Lier [1]	1,50	9,93	7,03	-0,02	10,37
615_B	Laan van Binnendijk 9 2678KL De Lier [1]	5,00	15,76	12,98	5,83	16,24
616_A	Laan van Binnendijk 8 2678KL De Lier [8]	1,50	14,24	11,45	4,31	14,72
616_B	Laan van Binnendijk 8 2678KL De Lier [8]	5,00	17,16	14,39	7,23	17,64
617_A	Laan van Binnendijk 6 2678KL De Lier [1]	1,50	5,88	2,80	-4,09	6,27
617_B	Laan van Binnendijk 6 2678KL De Lier [1]	5,00	13,33	10,54	3,40	13,81
618_A	Laan van Binnendijk 3 2678KL De Lier [4]	1,50	9,63	6,72	-0,32	10,07
618_B	Laan van Binnendijk 3 2678KL De Lier [4]	5,00	14,64	11,83	4,70	15,11
619_A	Laan van Binnendijk 7 A 2678KL De Lier [9]	1,50	6,46	3,43	-3,50	6,87

Alle getoonde dB-waarden zijn A-gewogen

Rapport: Resultatentabel
Model: 2030 Referentie
LAeq totaalresultaten voor toetspunten
Groep: Tunnelweg
Groepsreductie: Nee

Naam Toetspunt	Omschrijving	Hoogte	Dag	Avond	Nacht	Lden
619_B	Laan van Binnendijk 7 A 2678KL De Lier [9]	5,00	13,59	10,77	3,66	14,06
620_A	Hooflaan 19 2678KM De Lier [2]	1,50	4,23	1,09	-5,75	4,61
620_B	Hooflaan 19 2678KM De Lier [2]	5,00	10,46	7,52	0,51	10,89
621_A	Oudecampsweg 22 A 2678KP De Lier [3]	1,50	5,02	2,06	-4,94	5,45
621_B	Oudecampsweg 22 A 2678KP De Lier [3]	5,00	9,00	6,07	-0,95	9,44
622_A	Laan van Binnendijk 7 2678KL De Lier [1]	1,50	7,46	4,45	-2,50	7,87
622_B	Laan van Binnendijk 7 2678KL De Lier [1]	5,00	11,82	8,89	1,87	12,26
623_A	Oudecampsweg 35 F 2678NN De Lier [5]	1,50	8,75	5,95	-1,18	9,22
623_B	Oudecampsweg 35 F 2678NN De Lier [5]	5,00	10,43	7,53	0,48	10,87
624_A	Trompstraat 5 2676XH Maasdijk [27]	1,50	1,92	-1,38	-8,07	2,26
624_B	Trompstraat 5 2676XH Maasdijk [27]	5,00	6,17	2,96	-3,81	6,53
625_A	Trompstraat 5 2676XH Maasdijk [28]	1,50	6,84	3,90	-3,11	7,27
625_B	Trompstraat 5 2676XH Maasdijk [28]	5,00	10,42	7,47	0,46	10,85
626_A	Trompstraat 5 2676XH Maasdijk [29]	1,50	2,12	-1,05	-7,86	2,49
626_B	Trompstraat 5 2676XH Maasdijk [29]	5,00	7,41	4,38	-2,55	7,82
627_A	Kleine Hei 5 2676AJ Maasdijk [1]	1,50	10,07	7,22	0,13	10,53
627_B	Kleine Hei 5 2676AJ Maasdijk [1]	5,00	13,80	10,95	3,86	14,26
627_C	Kleine Hei 5 2676AJ Maasdijk [1]	8,00	15,24	12,37	5,29	15,69
628_A	Kleine Hei 5 2676AJ Maasdijk [4]	1,50	4,16	1,08	-5,81	4,55
628_B	Kleine Hei 5 2676AJ Maasdijk [4]	5,00	12,10	9,23	2,16	12,55
628_C	Kleine Hei 5 2676AJ Maasdijk [4]	8,00	11,26	8,34	1,31	11,70
629_A	Kleine Hei 5 2676AJ Maasdijk [7]	1,50	3,27	0,26	-6,69	3,68
629_B	Kleine Hei 5 2676AJ Maasdijk [7]	5,00	10,51	7,72	0,58	10,99
629_C	Kleine Hei 5 2676AJ Maasdijk [7]	8,00	12,84	10,07	2,91	13,32
630_A	Kleine Hei 5 2676AJ Maasdijk [9]	1,50	4,24	1,10	-5,73	4,62
630_B	Kleine Hei 5 2676AJ Maasdijk [9]	5,00	9,16	6,03	-0,82	9,54
630_C	Kleine Hei 5 2676AJ Maasdijk [9]	8,00	11,42	8,36	1,46	11,82
631_A	Verkadestraat 3 2676AL Maasdijk [1]	1,50	8,02	5,02	-1,94	8,44
631_B	Verkadestraat 3 2676AL Maasdijk [1]	5,00	14,54	11,66	4,60	14,99
631_C	Verkadestraat 3 2676AL Maasdijk [1]	8,00	15,52	12,63	5,57	15,97
632_A	Maasdijk 107 2676AC Maasdijk [2]	1,50	1,72	-1,55	-8,27	2,06
632_B	Maasdijk 107 2676AC Maasdijk [2]	5,00	7,17	4,04	-2,80	7,55
633_A	Maasdijk 109 2676AC Maasdijk [2]	1,50	1,38	-1,89	-8,61	1,72
633_B	Maasdijk 109 2676AC Maasdijk [2]	5,00	7,41	4,27	-2,56	7,79
634_A	Maasdijk 111 2676AD Maasdijk [2]	1,50	1,57	-1,67	-8,41	1,92
634_B	Maasdijk 111 2676AD Maasdijk [2]	5,00	6,65	3,51	-3,32	7,03
635_A	Maasdijk 115 2676AD Maasdijk [2]	1,50	2,92	-0,27	-7,06	3,29
635_B	Maasdijk 115 2676AD Maasdijk [2]	5,00	7,15	4,07	-2,82	7,54
636_A	Maasdijk 117 2676AD Maasdijk [2]	1,50	4,21	1,05	-5,77	4,58
636_B	Maasdijk 117 2676AD Maasdijk [2]	5,00	8,25	5,21	-1,71	8,66
637_A	Maasdijk 37 2676AA Maasdijk [2]	1,50	6,62	3,74	-3,32	7,07
637_B	Maasdijk 37 2676AA Maasdijk [2]	5,00	10,02	7,10	0,08	10,46
637_C	Maasdijk 37 2676AA Maasdijk [2]	8,00	10,30	7,35	0,35	10,73
638_A	Oranjesluisweg 26	1,50	18,80	16,06	8,88	19,29
638_B	Oranjesluisweg 26	5,00	23,23	20,49	13,30	23,72
639_A	Blauwhek 29	1,50	10,50	7,36	0,53	10,88
639_B	Blauwhek 29	5,00	16,04	13,24	6,11	16,51
639_C	Blauwhek 29	8,00	16,07	13,34	6,15	16,56
640_A	Kleine Hei 2	1,50	9,16	6,27	-0,78	9,61
640_B	Kleine Hei 2	5,00	15,61	12,82	5,68	16,09
640_C	Kleine Hei 2	8,00	14,63	11,79	4,69	15,09
641_A	Maasdijk 27 (nieuwe woning)	1,50	12,49	9,56	2,54	12,93
641_B	Maasdijk 27 (nieuwe woning)	5,00	18,12	15,34	8,19	18,60
641_C	Maasdijk 27 (nieuwe woning)	8,00	17,80	15,04	7,87	18,28
642_A	Maasdijk 27 (nieuwe woning)	1,50	20,96	18,23	11,04	21,45
642_B	Maasdijk 27 (nieuwe woning)	5,00	22,74	19,98	12,81	23,22
642_C	Maasdijk 27 (nieuwe woning)	8,00	23,40	20,64	13,48	23,89
643_A	Maasdijk 33a	1,50	9,57	6,60	-0,38	10,00
643_B	Maasdijk 33a	5,00	15,82	13,07	5,90	16,31

Alle getoonde dB-waarden zijn A-gewogen

Rapport: Resultatentabel
Model: 2030 Referentie
LAeq totaalresultaten voor toetspunten
Groep: Tunnelweg
Groepsreductie: Nee

Naam Toetspunt	Omschrijving	Hoogte	Dag	Avond	Nacht	Lden
643_C	Maasdijk 33a	8,00	4,99	1,98	-4,97	5,40
644_A	Maasdijk 33a	1,50	20,82	18,07	10,89	21,31
644_B	Maasdijk 33a	5,00	22,67	19,91	12,75	23,16
644_C	Maasdijk 33a	8,00	23,28	20,51	13,35	23,76
645_A	Maasdijk 37a	1,50	7,77	4,72	-2,19	8,17
645_B	Maasdijk 37a	5,00	14,72	11,92	4,79	15,19
645_C	Maasdijk 37a	8,00	15,37	12,57	5,44	15,84
646_A	Maasdijk 37a	1,50	17,35	14,60	7,43	17,84
646_B	Maasdijk 37a	5,00	20,46	17,69	10,53	20,94
646_C	Maasdijk 37a	8,00	21,29	18,50	11,35	21,76
647_A	Maasdijk 39a	1,50	6,01	2,88	-3,96	6,39
647_B	Maasdijk 39a	5,00	13,27	10,45	3,33	13,74
647_C	Maasdijk 39a	8,00	14,83	12,03	4,89	15,30
648_A	Maasdijk 39a	1,50	12,65	9,81	2,72	13,11
648_B	Maasdijk 39a	5,00	18,88	16,10	8,95	19,36
648_C	Maasdijk 39a	8,00	19,94	17,14	10,00	20,41
649_A	Kleine Hei	1,50	2,59	-0,57	-7,39	2,96
649_B	Kleine Hei	5,00	8,19	5,22	-1,76	8,62
649_C	Kleine Hei	8,00	11,58	8,72	1,64	12,04
650_A	Kleine Hei	1,50	14,78	11,99	4,85	15,26
650_B	Kleine Hei	5,00	17,39	14,57	7,46	17,86
650_C	Kleine Hei	8,00	16,69	13,86	6,75	17,15
651_A	Maasdijk 37	1,50	9,75	6,75	-0,21	10,17
651_B	Maasdijk 37	5,00	15,52	12,71	5,59	15,99
651_C	Maasdijk 37	8,00	15,28	12,49	5,35	15,76
652_A	Verkadestraat 22 2676AL Maasdijk [2]	1,50	2,43	-0,68	-7,54	2,82
652_B	Verkadestraat 22 2676AL Maasdijk [2]	5,00	8,92	6,00	-1,03	9,36
653_A	Verkadestraat 14 2676AL Maasdijk [1]	1,50	2,25	-0,85	-7,72	2,64
653_B	Verkadestraat 14 2676AL Maasdijk [1]	5,00	9,66	6,80	-0,28	10,12
654_A	Verkadestraat 10 2676AL Maasdijk [1]	1,50	1,86	-1,28	-8,12	2,24
654_B	Verkadestraat 10 2676AL Maasdijk [1]	5,00	7,46	4,48	-2,50	7,88
655_A	Verkadestraat 13 2676AL Maasdijk [1]	1,50	-2,15	-5,41	-12,14	-1,80
655_B	Verkadestraat 13 2676AL Maasdijk [1]	5,00	4,92	1,84	-5,04	5,32
656_A	Verkadestraat 17 2676AL Maasdijk [1]	1,50	-2,73	-5,98	-12,72	-2,38
656_B	Verkadestraat 17 2676AL Maasdijk [1]	5,00	4,29	1,21	-5,68	4,68
657_A	Verkadestraat 23 2676AL Maasdijk [1]	1,50	-0,83	-4,08	-10,82	-0,48
657_B	Verkadestraat 23 2676AL Maasdijk [1]	5,00	7,12	4,09	-2,84	7,53
658_A	Kleine Hei 3 2676AJ Maasdijk [1]	1,50	7,58	4,44	-2,39	7,96
658_B	Kleine Hei 3 2676AJ Maasdijk [1]	5,00	13,86	11,01	3,92	14,32
658_C	Kleine Hei 3 2676AJ Maasdijk [1]	8,00	15,72	12,88	5,78	16,18
659_A	Maasdijk 68 2676AG Maasdijk [2]	1,50	6,41	3,32	-3,56	6,80
659_B	Maasdijk 68 2676AG Maasdijk [2]	5,00	11,10	8,13	1,14	11,52
660_A	Laan van Vijverberg 23	1,50	24,46	21,77	14,54	24,96
660_B	Laan van Vijverberg 23	5,00	25,41	22,68	15,49	25,90
661_A	Laan van Binnendijk 5	1,50	10,61	7,64	0,66	11,04
661_B	Laan van Binnendijk 5	5,00	18,64	15,87	8,71	19,12
662_A	Laan van Binnendijk 13	1,50	7,94	4,85	-2,03	8,33
662_B	Laan van Binnendijk 13	5,00	15,92	13,10	5,98	16,39
663_A	Oranjesluisweg 7	1,50	21,29	18,58	11,37	21,79
663_B	Oranjesluisweg 7	5,00	24,46	21,72	14,53	24,95
664_A	Oranjesluisweg 3	1,50	32,23	29,52	22,31	32,73
664_B	Oranjesluisweg 3	5,00	35,12	32,37	25,20	35,61
665_A	Maasdijk 35a	1,50	20,35	17,61	10,43	20,84
665_B	Maasdijk 35a	5,00	21,78	19,01	11,85	22,26
665_C	Maasdijk 35a	8,00	22,17	19,38	12,24	22,65
666_A	Maasdijk 35a	1,50	8,95	5,97	-1,01	9,37
666_B	Maasdijk 35a	5,00	9,86	6,93	-0,09	10,30
666_C	Maasdijk 35a	8,00	10,12	7,16	0,16	10,55
667_A	Maasdijk 35a	1,50	20,76	18,01	10,83	21,25

Alle getoonde dB-waarden zijn A-gewogen

Rapport: Resultatentabel
Model: 2030 Referentie
LAeq totaalresultaten voor toetspunten
Groep: Tunnelweg
Groepsreductie: Nee

Naam Toetspunt	Omschrijving	Hoogte	Dag	Avond	Nacht	Lden
667_B	Maasdijk 35a	5,00	22,57	19,80	12,64	23,05
667_C	Maasdijk 35a	8,00	23,01	20,24	13,08	23,49
668_A	Maasdijk 35a	1,50	11,18	8,22	1,23	11,61
668_B	Maasdijk 35a	5,00	16,10	13,29	6,17	16,57
668_C	Maasdijk 35a	8,00	15,36	12,57	5,43	15,84
669_A	Willem III straat 25 2676AN Maasdijk [1]	1,50	6,90	3,91	-3,05	7,32
669_B	Willem III straat 25 2676AN Maasdijk [1]	5,00	13,09	10,20	3,14	13,54
670_A	Willem III straat 9	1,50	9,36	6,48	-0,58	9,81
670_B	Willem III straat 9	5,00	15,33	12,50	5,39	15,79
671_A	Willem III straat 9	1,50	-1,30	-4,48	-11,28	-0,93
671_B	Willem III straat 9	5,00	3,21	0,07	-6,76	3,59
672_A	Willem III straat 9	1,50	2,77	-0,45	-7,21	3,13
672_B	Willem III straat 9	5,00	8,39	5,26	-1,59	8,77
673_A	Willem III straat 9	1,50	6,80	3,98	-3,14	7,27
673_B	Willem III straat 9	5,00	10,69	7,84	0,75	11,15
674_A	Pettendijk 1	1,50	8,47	5,41	-1,50	8,87
674_B	Pettendijk 1	5,00	15,53	12,70	5,59	15,99
675_A	Waldeck Pyrmontstraat 3 2676AP Maasdijk [1]	5,00	10,05	6,95	0,08	10,44
676_A	Waldeck Pyrmontstraat 5 2676AP Maasdijk [1]	1,50	6,35	3,17	-3,63	6,72
676_B	Waldeck Pyrmontstraat 5 2676AP Maasdijk [1]	5,00	10,73	7,66	0,76	11,13
677_A	Waldeck Pyrmontstraat 7 2676AP Maasdijk [1]	1,50	6,78	3,61	-3,20	7,15
677_B	Waldeck Pyrmontstraat 7 2676AP Maasdijk [1]	5,00	11,36	8,31	1,39	11,76
678_A	Waldeck Pyrmontstraat 3 2676AP Maasdijk [1]	5,00	13,42	10,59	3,49	13,89
679_A	Nieuw	1,50	22,41	19,68	12,48	22,90
679_B	Nieuw	5,00	24,58	21,82	14,66	25,07
679_C	Nieuw	8,00	24,87	22,09	14,94	25,35
680_A	Nieuw	1,50	13,62	10,47	3,65	14,00
680_B	Nieuw	5,00	18,18	15,39	8,25	18,66
680_C	Nieuw	8,00	8,64	5,61	-1,32	9,05
681_A	Korte Kruisweg 1 2676XK Maasdijk [5]	5,00	10,80	7,85	0,85	11,23
682_A	Korte Kruisweg 1 2676XK Maasdijk [5]	5,00	11,56	8,67	1,62	12,01
683_A	Galgeweg 80 2671MT Naaldwijk [4]	1,50	9,33	6,45	-0,61	9,78
683_B	Galgeweg 80 2671MT Naaldwijk [4]	5,00	13,37	10,46	3,43	13,81
684_A	Galgeweg 49 2671MT Naaldwijk [3]	1,50	20,35	17,55	10,41	20,82
684_B	Galgeweg 49 2671MT Naaldwijk [3]	5,00	24,16	21,36	14,23	24,63
685_A	Galgeweg 47 A 2671MT Naaldwijk [3]	1,50	17,28	14,44	7,34	17,74
685_B	Galgeweg 47 A 2671MT Naaldwijk [3]	5,00	22,00	19,16	12,07	22,46
686_A	Galgeweg 78 2671MS Naaldwijk [6]	1,50	9,64	6,73	-0,30	10,08
686_B	Galgeweg 78 2671MS Naaldwijk [6]	5,00	12,87	9,94	2,92	13,31
687_A	Galgeweg 74 2671MS Naaldwijk [4]	1,50	9,31	6,49	-0,63	9,78
687_B	Galgeweg 74 2671MS Naaldwijk [4]	5,00	12,78	9,88	2,83	13,22
688_A	Galgeweg 72 2671MS Naaldwijk [1]	1,50	10,08	7,25	0,14	10,54
688_B	Galgeweg 72 2671MS Naaldwijk [1]	5,00	12,58	9,69	2,64	13,03
689_A	Galgeweg 64	1,50	13,27	10,44	3,34	13,74
689_B	Galgeweg 64	5,00	14,80	11,91	4,86	15,25
690_A	Galgeweg 68	1,50	12,75	9,92	2,82	13,22
690_B	Galgeweg 68	5,00	13,59	10,69	3,65	14,04
691_A	St Jorispad 2	1,50	9,70	6,79	-0,24	10,14
691_B	St Jorispad 2	5,00	12,20	9,19	2,24	12,61
692_A	Galgeweg 41	1,50	11,04	8,19	1,10	11,50
692_B	Galgeweg 41	5,00	16,85	14,01	6,91	17,31
693_A	Galgeweg 43	1,50	11,06	8,18	1,12	11,51
693_B	Galgeweg 43	5,00	17,10	14,28	7,17	17,57

Alle getoonde dB-waarden zijn A-gewogen

Rapport: Resultatentabel
Model: 2030 Referentie
LAeq totaalresultaten voor toetspunten
Groep: Verbindingsweg
Groepsreductie: Nee

Naam Toetspunt	Omschrijving	Hoogte	Dag	Avond	Nacht	Lden
001_A	Maasdijk 2 2676AE Maasdijk [13]	1,50	23,10	19,57	13,98	23,68
001_B	Maasdijk 2 2676AE Maasdijk [13]	5,00	29,55	26,11	20,63	30,22
002_A	Groeneweg 177 2691MN 's-Gravenzande [4]	1,50	29,73	26,28	21,15	30,52
002_B	Groeneweg 177 2691MN 's-Gravenzande [4]	5,00	34,10	30,66	25,54	34,90
003_A	Maasdijk 226 2691NZ 's-Gravenzande [1]	1,50	34,98	31,57	26,38	35,77
003_B	Maasdijk 226 2691NZ 's-Gravenzande [1]	5,00	36,21	32,79	27,50	36,96
004_A	Groeneweg 76 2691MR 's-Gravenzande [6]	1,50	30,53	27,13	21,56	31,19
004_B	Groeneweg 76 2691MR 's-Gravenzande [6]	5,00	30,34	26,94	21,35	30,99
005_A	Groeneweg 179 2691MN 's-Gravenzande [2]	1,50	27,86	24,30	19,34	28,65
006_A	Oranjesluisweg 5 2671NB Naaldwijk [1]	1,50	21,81	18,33	13,40	22,66
006_B	Oranjesluisweg 5 2671NB Naaldwijk [1]	5,00	30,91	27,48	22,55	31,79
007_A	Oranjesluisweg 4 2671NB Naaldwijk [1]	1,50	26,96	23,58	18,24	27,71
007_B	Oranjesluisweg 4 2671NB Naaldwijk [1]	5,00	34,91	31,50	26,49	35,77
008_A	Sint Jorispad 38 A 2671NA Naaldwijk [1]	1,50	31,46	28,06	22,90	32,27
008_B	Sint Jorispad 38 A 2671NA Naaldwijk [1]	5,00	37,57	34,16	29,11	38,42
009_A	Oranjesluisweg 16 2671NB Naaldwijk [1]	1,50	33,53	30,13	25,16	34,42
009_B	Oranjesluisweg 16 2671NB Naaldwijk [1]	5,00	37,74	34,32	29,42	38,64
010_A	Oranjesluisweg 6 2671NB Naaldwijk [1]	1,50	24,51	21,06	16,23	25,42
010_B	Oranjesluisweg 6 2671NB Naaldwijk [1]	5,00	34,81	31,38	26,58	35,75
011_A	Oranjesluisweg 14 2671NB Naaldwijk [6]	1,50	32,03	28,67	23,16	32,73
011_B	Oranjesluisweg 14 2671NB Naaldwijk [6]	5,00	37,24	33,86	28,69	38,06
012_A	Oranjesluisweg 2 2671NB Naaldwijk [3]	1,50	30,48	27,07	22,05	31,34
012_B	Oranjesluisweg 2 2671NB Naaldwijk [3]	5,00	34,77	31,36	26,34	35,63
013_A	Galgeweg 86 2671MT Naaldwijk [1]	1,50	25,49	22,07	17,14	26,38
013_B	Galgeweg 86 2671MT Naaldwijk [1]	5,00	20,32	16,88	11,92	21,19
014_A	Galgeweg 51 2671MT Naaldwijk [1]	1,50	26,49	23,06	18,16	27,39
014_B	Galgeweg 51 2671MT Naaldwijk [1]	5,00	32,33	28,90	24,07	33,25
015_A	Oranjesluisweg 13 A 2676NA Maasdijk [1]	1,50	27,05	23,43	17,76	27,55
015_B	Oranjesluisweg 13 A 2676NA Maasdijk [1]	5,00	43,93	40,61	34,67	44,50
016_A	Oranjesluisweg 11 2676NA Maasdijk [1]	1,50	39,89	36,52	31,31	40,70
016_B	Oranjesluisweg 11 2676NA Maasdijk [1]	5,00	43,48	40,15	34,64	44,20
017_A	Blauwhek 5 A 2676NB Maasdijk [1]	1,50	38,19	34,76	29,93	39,11
017_B	Blauwhek 5 A 2676NB Maasdijk [1]	5,00	41,83	38,41	33,54	42,74
018_A	Blauwhek 2 2676NB Maasdijk [6]	1,50	34,31	31,09	24,60	34,75
018_B	Blauwhek 2 2676NB Maasdijk [6]	5,00	41,89	38,50	33,36	42,71
019_A	Blauwhek 1 2676NB Maasdijk [7]	1,50	36,66	33,29	28,02	37,45
019_B	Blauwhek 1 2676NB Maasdijk [7]	5,00	41,54	38,15	33,10	42,40
020_A	Oranjesluisweg 24 2691MS 's-Gravenzande [2]	1,50	36,07	32,65	27,67	36,94
020_B	Oranjesluisweg 24 2691MS 's-Gravenzande [2]	5,00	39,74	36,32	31,40	40,63
021_A	Groeneweg 76 A 2691MR 's-Gravenzande [8]	1,50	31,51	28,15	22,21	32,06
021_B	Groeneweg 76 A 2691MR 's-Gravenzande [8]	5,00	38,48	35,08	29,82	39,25
022_A	Groeneweg 78 2691MR 's-Gravenzande [2]	1,50	35,53	32,20	26,51	36,18
022_B	Groeneweg 78 2691MR 's-Gravenzande [2]	5,00	40,55	37,20	31,56	41,21
023_A	Leeweg 67 2678KE De Lier [3]	1,50	31,58	28,17	23,33	32,51
023_B	Leeweg 67 2678KE De Lier [3]	5,00	32,48	29,06	24,22	33,41
024_A	Leeweg 57 2678KE De Lier [2]	1,50	29,36	25,95	20,98	30,24
024_B	Leeweg 57 2678KE De Lier [2]	5,00	30,40	26,98	22,03	31,28
025_A	Leeweg 61 A 2678KE De Lier [2]	1,50	32,23	28,81	23,91	33,13
025_B	Leeweg 61 A 2678KE De Lier [2]	5,00	33,06	29,63	24,75	33,96
026_A	Leeweg 55 2678KE De Lier [2]	1,50	28,03	24,62	19,60	28,89
026_B	Leeweg 55 2678KE De Lier [2]	5,00	30,25	26,82	21,87	31,13
027_A	Leeweg 59 2678KE De Lier [4]	1,50	24,56	21,13	16,33	25,50
027_B	Leeweg 59 2678KE De Lier [4]	5,00	28,90	25,48	20,61	29,81
028_A	Leeweg 79 2678KE De Lier [1]	1,50	33,48	30,06	25,16	34,38
028_B	Leeweg 79 2678KE De Lier [1]	5,00	34,26	30,84	25,94	35,16
029_A	Leeweg 79 2678KE De Lier [3]	1,50	34,18	30,77	25,81	35,06
029_B	Leeweg 79 2678KE De Lier [3]	5,00	34,87	31,45	26,49	35,75
030_A	Leeweg 79 2678KE De Lier [4]	1,50	34,71	31,30	26,39	35,61
030_B	Leeweg 79 2678KE De Lier [4]	5,00	34,27	30,85	25,92	35,16

Alle getoonde dB-waarden zijn A-gewogen

Rapport: Resultatentabel
Model: 2030 Referentie
LAeq totaalresultaten voor toetspunten
Groep: Verbindingsweg
Groepsreductie: Nee

Naam Toetspunt	Omschrijving	Hoogte	Dag	Avond	Nacht	Lden
031_A	Sint Jorispad 36 2671NA Naaldwijk [5]	1,50	28,37	24,95	19,95	29,23
031_B	Sint Jorispad 36 2671NA Naaldwijk [5]	5,00	32,33	28,90	24,09	33,26
032_A	Sint Jorispad 38 2671NA Naaldwijk [2]	1,50	31,34	27,91	23,01	32,24
032_B	Sint Jorispad 38 2671NA Naaldwijk [2]	5,00	36,58	33,20	28,02	37,39
033_A	Sint Jorispad 42 2671NA Naaldwijk [3]	1,50	36,09	32,66	27,82	37,01
034_A	Oranjesluisweg 18 2671NB Naaldwijk [5]	1,50	29,83	26,39	21,58	30,76
034_B	Oranjesluisweg 18 2671NB Naaldwijk [5]	5,00	33,77	30,34	25,51	34,69
035_A	Oranjesluisweg 22 2671NB Naaldwijk [1]	1,50	33,99	30,61	25,27	34,74
035_B	Oranjesluisweg 22 2671NB Naaldwijk [1]	5,00	37,40	33,99	28,89	38,23
036_A	Oranjesluisweg 13 2676NA Maasdijk [1]	1,50	29,76	26,28	20,59	30,33
036_B	Oranjesluisweg 13 2676NA Maasdijk [1]	5,00	44,21	40,90	35,00	44,80
037_A	Blauwhek 5 2676NB Maasdijk [3]	1,50	36,93	33,52	28,61	37,83
037_B	Blauwhek 5 2676NB Maasdijk [3]	5,00	40,91	37,48	32,61	41,82
038_A	Blauwhek 3 2676NB Maasdijk [1]	1,50	38,74	35,33	30,48	39,67
038_B	Blauwhek 3 2676NB Maasdijk [1]	5,00	41,07	37,65	32,80	41,99
039_A	Oranjesluisweg 30 2691MS 's-Gravenzande [1]	1,50	38,11	34,73	29,44	38,88
039_B	Oranjesluisweg 30 2691MS 's-Gravenzande [1]	5,00	40,76	37,41	31,94	41,48
040_A	Oranjesluisweg 28 2691MS 's-Gravenzande [2]	1,50	38,20	34,85	29,36	38,92
040_B	Oranjesluisweg 28 2691MS 's-Gravenzande [2]	5,00	40,45	37,10	31,64	41,18
041_A	Leeweg 48 2678KH De Lier [1]	1,50	33,70	30,29	25,37	34,60
041_B	Leeweg 48 2678KH De Lier [1]	5,00	34,14	30,72	25,76	35,02
042_A	Leeweg 46 2678KH De Lier [1]	1,50	33,45	30,03	25,25	34,40
042_B	Leeweg 46 2678KH De Lier [1]	5,00	35,08	31,65	26,87	36,02
043_A	Leeweg 63 2678KE De Lier [1]	1,50	33,99	30,57	25,69	34,90
043_B	Leeweg 63 2678KE De Lier [1]	5,00	34,86	31,43	26,56	35,77
044_A	Leeweg 63 2678KE De Lier [3]	1,50	18,06	14,61	9,80	18,98
044_B	Leeweg 63 2678KE De Lier [3]	5,00	30,68	27,26	22,47	31,63
045_A	Leeweg 49 2678KE De Lier [3]	1,50	22,95	19,55	14,03	23,63
045_B	Leeweg 49 2678KE De Lier [3]	5,00	25,68	22,24	16,98	26,43
046_A	Leeweg 49 A 2678KE De Lier [1]	1,50	24,02	20,63	15,29	24,77
046_B	Leeweg 49 A 2678KE De Lier [1]	5,00	26,29	22,87	17,69	27,08
047_A	Leeweg 47 2678KE De Lier [1]	1,50	24,34	20,94	15,71	25,12
047_B	Leeweg 47 2678KE De Lier [1]	5,00	26,42	23,00	17,89	27,24
048_A	Leeweg 51 2678KE De Lier [7]	1,50	26,44	23,03	17,91	27,26
048_B	Leeweg 51 2678KE De Lier [7]	5,00	29,12	25,69	20,68	29,97
049_A	Leeweg 53 2678KE De Lier [1]	1,50	28,32	24,92	19,73	29,12
049_B	Leeweg 53 2678KE De Lier [1]	5,00	30,16	26,73	21,64	30,98
050_A	Leeweg 45 2678KE De Lier [4]	1,50	24,15	20,78	15,60	24,97
050_B	Leeweg 45 2678KE De Lier [4]	5,00	25,56	22,16	17,06	26,39
051_A	Leeweg 67 A 2678KE De Lier [4]	1,50	29,86	26,43	21,66	30,81
051_B	Leeweg 67 A 2678KE De Lier [4]	5,00	31,04	27,61	22,83	31,98
052_A	Laan van Vijverberg 17 2678LD De Lier [8]	1,50	29,22	25,79	20,99	30,16
052_B	Laan van Vijverberg 17 2678LD De Lier [8]	5,00	33,14	29,72	24,88	34,07
053_A	Tuindersweg 7 A 2676BD Maasdijk [8]	1,50	24,15	20,65	15,24	24,81
053_B	Tuindersweg 7 A 2676BD Maasdijk [8]	5,00	29,41	25,95	20,72	30,16
054_A	Tuindersweg 16 2676BH Maasdijk [3]	1,50	33,86	30,46	25,22	34,64
054_B	Tuindersweg 16 2676BH Maasdijk [3]	5,00	36,38	32,96	27,86	37,20
055_A	Maasdijk 4 2676AE Maasdijk [2]	1,50	34,95	31,50	26,56	35,82
055_B	Maasdijk 4 2676AE Maasdijk [2]	5,00	39,35	35,92	30,84	40,17
056_A	Maasdijk 4 2676AE Maasdijk [6]	1,50	33,96	30,52	25,65	34,86
056_B	Maasdijk 4 2676AE Maasdijk [6]	5,00	37,72	34,29	29,31	38,58
057_A	Maasdijk 6 2676AE Maasdijk [1]	1,50	35,88	32,42	27,48	36,74
057_B	Maasdijk 6 2676AE Maasdijk [1]	5,00	40,32	36,88	31,84	41,15
058_A	Maasdijk 6 2676AE Maasdijk [7]	1,50	28,38	24,92	19,98	29,24
058_B	Maasdijk 6 2676AE Maasdijk [7]	5,00	32,11	28,73	23,21	32,80
059_A	Maasdijk 6 2676AE Maasdijk [12]	1,50	35,28	31,83	26,94	36,17
059_B	Maasdijk 6 2676AE Maasdijk [12]	5,00	39,44	36,00	30,99	40,29
060_A	Tuindersweg 7 2676BD Maasdijk [4]	1,50	23,06	19,52	14,42	23,81
060_B	Tuindersweg 7 2676BD Maasdijk [4]	5,00	28,76	25,30	20,17	29,55

Alle getoonde dB-waarden zijn A-gewogen

Rapport: Resultatentabel
Model: 2030 Referentie
LAeq totaalresultaten voor toetspunten
Groep: Verbindingsweg
Groepsreductie: Nee

Naam Toetspunt	Omschrijving	Hoogte	Dag	Avond	Nacht	Lden
061_A	Tuindersweg 7 2676BD Maasdijk [5]	1,50	26,63	23,15	18,12	27,44
061_B	Tuindersweg 7 2676BD Maasdijk [5]	5,00	31,29	27,84	22,85	32,14
062_A	Tuindersweg 18 2676BH Maasdijk [8]	1,50	35,43	32,03	26,94	36,27
062_B	Tuindersweg 18 2676BH Maasdijk [8]	5,00	35,95	32,54	27,48	36,79
063_A	Tuindersweg 5 2676BD Maasdijk [5]	1,50	24,61	21,10	16,06	25,40
063_B	Tuindersweg 5 2676BD Maasdijk [5]	5,00	30,53	27,09	21,91	31,31
064_A	Tuindersweg 15 2676BD Maasdijk [6]	1,50	33,00	29,60	24,24	33,73
064_B	Tuindersweg 15 2676BD Maasdijk [6]	5,00	37,02	33,61	28,54	37,86
065_A	Tuindersweg 20 2676BH Maasdijk [5]	1,50	34,15	30,72	25,92	35,09
065_B	Tuindersweg 20 2676BH Maasdijk [5]	5,00	35,17	31,74	26,85	36,07
066_A	Prinsenlaan 2 2676VP Maasdijk [32]	1,50	14,42	10,87	5,96	15,24
066_B	Prinsenlaan 2 2676VP Maasdijk [32]	5,00	18,72	15,21	10,27	19,55
067_A	Maasdijk 145 2676AD Maasdijk [9]	1,50	15,28	11,76	6,87	16,13
067_B	Maasdijk 145 2676AD Maasdijk [9]	5,00	18,59	15,08	10,16	19,43
068_A	Maasdijk 106 2676AH Maasdijk [3]	1,50	16,61	13,10	8,19	17,45
068_B	Maasdijk 106 2676AH Maasdijk [3]	5,00	21,29	17,81	12,83	22,12
069_A	Maasdijk 108 2676AH Maasdijk [3]	1,50	16,84	13,33	8,42	17,68
069_B	Maasdijk 108 2676AH Maasdijk [3]	5,00	22,46	18,98	13,88	23,25
070_A	Maasdijk 108 2676AH Maasdijk [5]	1,50	17,26	13,74	8,69	18,04
070_B	Maasdijk 108 2676AH Maasdijk [5]	5,00	22,95	19,49	14,41	23,76
071_A	Maasdijk 39 2676AA Maasdijk [1]	1,50	20,95	17,51	12,62	21,84
071_B	Maasdijk 39 2676AA Maasdijk [1]	5,00	23,63	20,18	15,31	24,53
071_C	Maasdijk 39 2676AA Maasdijk [1]	8,00	25,52	22,05	17,13	26,38
072_A	Maasdijk 39 2676AA Maasdijk [2]	1,50	32,33	28,90	23,98	33,22
072_B	Maasdijk 39 2676AA Maasdijk [2]	5,00	36,78	33,35	28,43	37,67
072_C	Maasdijk 39 2676AA Maasdijk [2]	8,00	37,10	33,67	28,72	37,98
073_A	Maasdijk 39 2676AA Maasdijk [4]	1,50	29,49	26,06	21,12	30,37
073_B	Maasdijk 39 2676AA Maasdijk [4]	5,00	32,43	29,01	23,95	33,27
073_C	Maasdijk 39 2676AA Maasdijk [4]	8,00	32,07	28,64	23,55	32,89
074_A	Maasdijk 39 2676AA Maasdijk [5]	1,50	20,31	16,87	11,94	21,19
074_B	Maasdijk 39 2676AA Maasdijk [5]	5,00	28,91	25,48	20,61	29,82
074_C	Maasdijk 39 2676AA Maasdijk [5]	8,00	24,49	21,03	15,93	25,29
075_A	Tuindersweg 22 B 2676BH Maasdijk [88]	1,50	32,54	29,14	24,01	33,36
075_B	Tuindersweg 22 B 2676BH Maasdijk [88]	5,00	36,23	32,80	27,78	37,08
076_A	Maasdijk 35 2676AA Maasdijk [1]	1,50	41,04	37,62	32,83	41,99
076_B	Maasdijk 35 2676AA Maasdijk [1]	5,00	40,56	37,13	32,34	41,50
076_C	Maasdijk 35 2676AA Maasdijk [1]	8,00	40,89	37,46	32,67	41,83
077_A	Maasdijk 35 2676AA Maasdijk [2]	1,50	28,17	24,72	19,84	29,06
077_B	Maasdijk 35 2676AA Maasdijk [2]	5,00	29,38	25,96	20,82	30,19
077_C	Maasdijk 35 2676AA Maasdijk [2]	8,00	30,30	26,87	22,00	31,21
078_A	Maasdijk 35 2676AA Maasdijk [5]	1,50	35,79	32,37	27,49	36,70
078_B	Maasdijk 35 2676AA Maasdijk [5]	5,00	37,95	34,53	29,58	38,83
078_C	Maasdijk 35 2676AA Maasdijk [5]	8,00	38,49	35,06	30,13	39,37
079_A	Maasdijk 35 2676AA Maasdijk [6]	1,50	31,53	28,09	23,25	32,44
079_B	Maasdijk 35 2676AA Maasdijk [6]	5,00	35,54	32,11	27,25	36,45
079_C	Maasdijk 35 2676AA Maasdijk [6]	8,00	36,47	33,04	28,18	37,38
080_A	Laan van Vijverberg 21 2678LD De Lier [4]	1,50	32,44	29,01	24,22	33,38
080_B	Laan van Vijverberg 21 2678LD De Lier [4]	5,00	33,50	30,07	25,27	34,44
081_A	Maasdijk 56 2676AG Maasdijk [1]	1,50	21,59	18,12	13,22	22,46
081_B	Maasdijk 56 2676AG Maasdijk [1]	5,00	24,73	21,28	16,36	25,61
082_A	Maasdijk 56 2676AG Maasdijk [3]	1,50	22,59	19,14	14,30	23,50
082_B	Maasdijk 56 2676AG Maasdijk [3]	5,00	26,86	23,43	18,50	27,74
083_A	Maasdijk 56 2676AG Maasdijk [4]	1,50	30,78	27,35	22,53	31,71
083_B	Maasdijk 56 2676AG Maasdijk [4]	5,00	36,03	32,60	27,73	36,94
084_A	Maasdijk 54 2676AG Maasdijk [1]	1,50	34,73	31,30	26,46	35,65
084_B	Maasdijk 54 2676AG Maasdijk [1]	5,00	38,15	34,73	29,81	39,04
085_A	Maasdijk 54 2676AG Maasdijk [2]	1,50	30,14	26,69	21,87	31,06
085_B	Maasdijk 54 2676AG Maasdijk [2]	5,00	38,14	34,72	29,80	39,03
086_A	Maasdijk 54 2676AG Maasdijk [3]	1,50	21,91	18,45	13,59	22,80

Alle getoonde dB-waarden zijn A-gewogen

Rapport: Resultatentabel
Model: 2030 Referentie
LAeq totaalresultaten voor toetspunten
Groep: Verbindingsweg
Groepsreductie: Nee

Naam Toetspunt	Omschrijving	Hoogte	Dag	Avond	Nacht	Lden
086_B	Maasdijk 54 2676AG Maasdijk [3]	5,00	25,50	22,06	17,16	26,39
087_A	Maasdijk 60 2676AG Maasdijk [1]	1,50	26,18	22,77	17,31	26,87
087_B	Maasdijk 60 2676AG Maasdijk [1]	5,00	29,84	26,40	21,06	30,56
088_A	Maasdijk 60 2676AG Maasdijk [2]	1,50	29,18	25,77	20,64	30,00
088_B	Maasdijk 60 2676AG Maasdijk [2]	5,00	35,10	31,68	26,68	35,96
089_A	Maasdijk 60 2676AG Maasdijk [3]	1,50	22,13	18,68	13,81	23,03
089_B	Maasdijk 60 2676AG Maasdijk [3]	5,00	28,67	25,25	20,26	29,54
090_A	Maasdijk 37 A 2676AA Maasdijk [3]	1,50	34,23	30,81	25,92	35,14
090_B	Maasdijk 37 A 2676AA Maasdijk [3]	5,00	36,06	32,64	27,67	36,93
090_C	Maasdijk 37 A 2676AA Maasdijk [3]	8,00	37,00	33,56	28,63	37,88
091_A	Maasdijk 37 A 2676AA Maasdijk [4]	1,50	30,61	27,17	22,39	31,55
091_B	Maasdijk 37 A 2676AA Maasdijk [4]	5,00	30,49	27,04	22,21	31,40
091_C	Maasdijk 37 A 2676AA Maasdijk [4]	8,00	31,65	28,21	23,35	32,56
092_A	Maasdijk 37 2676AA Maasdijk [1]	1,50	25,11	21,67	16,85	26,03
092_B	Maasdijk 37 2676AA Maasdijk [1]	5,00	30,43	26,99	22,14	31,34
092_C	Maasdijk 37 2676AA Maasdijk [1]	8,00	31,42	27,98	23,11	32,32
093_A	Tuindersweg 41 2676BD Maasdijk [4]	1,50	17,40	13,88	8,97	18,24
093_B	Tuindersweg 41 2676BD Maasdijk [4]	5,00	22,99	19,51	14,56	23,84
094_A	Tuindersweg 39 2676BD Maasdijk [4]	1,50	13,75	10,22	5,31	14,58
094_B	Tuindersweg 39 2676BD Maasdijk [4]	5,00	19,08	15,57	10,64	19,92
095_A	Tuindersweg 37 A 2676BD Maasdijk [4]	1,50	20,39	16,89	11,89	21,20
095_B	Tuindersweg 37 A 2676BD Maasdijk [4]	5,00	24,61	21,11	16,09	25,42
096_A	Tuindersweg 37 B 2676BD Maasdijk [3]	1,50	14,20	10,66	5,74	15,02
096_B	Tuindersweg 37 B 2676BD Maasdijk [3]	5,00	21,05	17,53	12,57	21,87
097_A	Maasdijk 58 B 2676AG Maasdijk [1]	1,50	26,63	23,21	18,01	27,41
097_B	Maasdijk 58 B 2676AG Maasdijk [1]	5,00	32,93	29,49	24,60	33,82
098_A	Maasdijk 58 B 2676AG Maasdijk [5]	1,50	33,70	30,28	25,32	34,58
098_B	Maasdijk 58 B 2676AG Maasdijk [5]	5,00	36,47	33,04	28,07	37,34
099_A	Tuindersweg 31 2676BD Maasdijk [1]	1,50	21,68	18,21	13,37	22,58
099_B	Tuindersweg 31 2676BD Maasdijk [1]	5,00	29,80	26,35	21,51	30,71
100_A	Tuindersweg 31 2676BD Maasdijk [2]	1,50	17,13	13,59	8,35	17,83
100_B	Tuindersweg 31 2676BD Maasdijk [2]	5,00	25,59	22,15	16,65	26,25
101_A	Tuindersweg 31 2676BD Maasdijk [6]	1,50	26,09	22,62	17,49	26,87
101_B	Tuindersweg 31 2676BD Maasdijk [6]	5,00	32,98	29,55	24,43	33,79
102_A	Tuindersweg 21 A 2676BD Maasdijk [8]	1,50	33,06	29,63	24,81	33,99
102_B	Tuindersweg 21 A 2676BD Maasdijk [8]	5,00	36,34	32,91	27,95	37,21
103_A	Tuindersweg 21 A 2676BD Maasdijk [10]	1,50	32,06	28,63	23,76	32,97
103_B	Tuindersweg 21 A 2676BD Maasdijk [10]	5,00	35,77	32,35	27,40	36,65
104_A	Tuindersweg 26 2676BH Maasdijk [1]	1,50	21,79	18,29	13,21	22,57
104_B	Tuindersweg 26 2676BH Maasdijk [1]	5,00	28,01	24,57	19,16	28,70
105_A	Tuindersweg 26 2676BH Maasdijk [5]	1,50	29,63	26,23	20,95	30,40
105_B	Tuindersweg 26 2676BH Maasdijk [5]	5,00	33,96	30,53	25,46	34,79
106_A	Tuindersweg 26 2676BH Maasdijk [6]	1,50	29,47	26,07	20,64	30,18
106_B	Tuindersweg 26 2676BH Maasdijk [6]	5,00	34,00	30,57	25,41	34,79
107_A	Tuindersweg 23 2676BD Maasdijk [6]	1,50	24,76	21,29	16,26	25,58
107_B	Tuindersweg 23 2676BD Maasdijk [6]	5,00	30,28	26,84	21,75	31,09
108_A	Tuindersweg 29 2676BD Maasdijk [1]	1,50	19,31	15,83	10,90	20,16
108_B	Tuindersweg 29 2676BD Maasdijk [1]	5,00	26,65	23,20	18,21	27,50
109_A	Tuindersweg 29 2676BD Maasdijk [5]	1,50	26,06	22,58	17,65	26,91
109_B	Tuindersweg 29 2676BD Maasdijk [5]	5,00	30,61	27,17	22,07	31,42
110_A	Tuindersweg 29 2676BD Maasdijk [6]	1,50	23,91	20,43	15,55	24,78
110_B	Tuindersweg 29 2676BD Maasdijk [6]	5,00	31,50	28,05	23,18	32,40
111_A	Tuindersweg 27 2676BD Maasdijk [2]	1,50	20,87	17,31	12,15	21,59
111_B	Tuindersweg 27 2676BD Maasdijk [2]	5,00	27,67	24,19	18,95	28,40
112_A	Tuindersweg 25 2676BD Maasdijk [4]	1,50	25,15	21,65	16,62	25,95
112_B	Tuindersweg 25 2676BD Maasdijk [4]	5,00	31,44	27,99	22,89	32,24
113_A	Tuindersweg 25 2676BD Maasdijk [6]	1,50	21,63	18,15	13,07	22,43
113_B	Tuindersweg 25 2676BD Maasdijk [6]	5,00	28,77	25,32	20,20	29,57
114_A	Tuindersweg 28 2676BH Maasdijk [4]	1,50	26,88	23,45	18,32	27,68

Alle getoonde dB-waarden zijn A-gewogen

Rapport: Resultatentabel
Model: 2030 Referentie
LAeq totaalresultaten voor toetspunten
Groep: Verbindingsweg
Groepsreductie: Nee

Naam Toetspunt	Omschrijving	Hoogte	Dag	Avond	Nacht	Lden
114_B	Tuindersweg 28 2676BH Maasdijk [4]	5,00	32,18	28,75	23,56	32,96
115_A	Tuindersweg 35 A 2676BD Maasdijk [8]	1,50	23,36	19,87	14,81	24,16
115_B	Tuindersweg 35 A 2676BD Maasdijk [8]	5,00	32,80	29,37	24,22	33,60
116_A	Nassaustraat 43 2676AX Maasdijk [11]	1,50	18,90	15,39	10,48	19,74
116_B	Nassaustraat 43 2676AX Maasdijk [11]	5,00	23,13	19,65	14,76	24,00
117_A	Tuindersweg 37 C 2676BD Maasdijk [1]	1,50	19,63	16,20	10,13	20,10
117_B	Tuindersweg 37 C 2676BD Maasdijk [1]	5,00	22,82	19,29	13,65	23,38
118_A	Tuindersweg 24 A 2676BH Maasdijk [2]	1,50	27,11	23,70	18,24	27,80
118_B	Tuindersweg 24 A 2676BH Maasdijk [2]	5,00	33,32	29,89	24,82	34,15
119_A	Tuindersweg 24 A 2676BH Maasdijk [7]	1,50	30,17	26,77	21,42	30,91
119_B	Tuindersweg 24 A 2676BH Maasdijk [7]	5,00	34,39	30,97	25,82	35,19
120_A	Tuindersweg 24 2676BH Maasdijk [10]	1,50	29,29	25,90	20,67	30,08
120_B	Tuindersweg 24 2676BH Maasdijk [10]	5,00	34,82	31,40	26,37	35,67
121_A	Tuindersweg 33 2676BD Maasdijk [7]	1,50	26,19	22,71	17,60	26,97
121_B	Tuindersweg 33 2676BD Maasdijk [7]	5,00	34,44	31,01	25,85	35,23
122_A	Prinses MÃ¡ximastraat 13 2676DZ Maasdijk [1]	1,50	23,78	20,29	15,30	24,60
122_B	Prinses MÃ¡ximastraat 13 2676DZ Maasdijk [1]	5,00	28,15	24,69	19,67	28,98
123_A	Prinses Margrietstraat 11 2676AV Maasdijk [2]	1,50	20,21	16,70	11,78	21,05
123_B	Prinses Margrietstraat 11 2676AV Maasdijk [2]	5,00	24,39	20,91	15,93	25,22
124_A	Prinses Margrietstraat 13 2676AV Maasdijk [3]	1,50	20,72	17,21	12,28	21,56
124_B	Prinses Margrietstraat 13 2676AV Maasdijk [3]	5,00	24,85	21,38	16,35	25,67
125_A	Prinses Wilhelminastraat 2 2676XT Maasdijk [1	1,50	19,26	15,74	10,80	20,09
125_B	Prinses Wilhelminastraat 2 2676XT Maasdijk [1	5,00	24,53	21,05	16,12	25,38
126_A	Tuindersweg 43 2676BD Maasdijk [2]	1,50	17,40	13,89	8,97	18,24
126_B	Tuindersweg 43 2676BD Maasdijk [2]	5,00	23,67	20,21	15,23	24,52
127_A	Prinses Wilhelminastraat 6 2676XT Maasdijk [2	1,50	19,06	15,52	10,59	19,88
127_B	Prinses Wilhelminastraat 6 2676XT Maasdijk [2	5,00	24,04	20,56	15,62	24,89
128_A	Prinses MÃ¡ximastraat 9 2676DZ Maasdijk [1]	1,50	23,23	19,75	14,79	24,07
128_B	Prinses MÃ¡ximastraat 9 2676DZ Maasdijk [1]	5,00	27,70	24,24	19,16	28,51
129_A	Prinses MÃ¡ximastraat 9 2676DZ Maasdijk [2]	1,50	23,57	20,13	15,11	24,41
129_B	Prinses MÃ¡ximastraat 9 2676DZ Maasdijk [2]	5,00	28,05	24,60	19,59	28,89
130_A	Waldeck Pyrmontstraat 33 2676AP Maasdijk [6]	1,50	21,12	17,65	12,76	22,00
130_B	Waldeck Pyrmontstraat 33 2676AP Maasdijk [6]	5,00	27,85	24,40	19,38	28,69
131_A	Waldeck Pyrmontstraat 31 2676AP Maasdijk [1]	1,50	24,17	20,72	15,57	24,96
131_B	Waldeck Pyrmontstraat 31 2676AP Maasdijk [1]	5,00	29,85	26,40	21,35	30,67
132_A	Prinses Margrietstraat 14 2676AV Maasdijk [2]	1,50	19,33	15,80	10,81	20,13
132_B	Prinses Margrietstraat 14 2676AV Maasdijk [2]	5,00	25,36	21,90	16,67	26,11
133_A	Prinses Margrietstraat 14 2676AV Maasdijk [3]	1,50	22,08	18,57	13,62	22,91
133_B	Prinses Margrietstraat 14 2676AV Maasdijk [3]	5,00	26,02	22,55	17,57	26,86
134_A	Maasdijk 52 2676AG Maasdijk [1]	1,50	24,94	21,50	16,70	25,87
134_B	Maasdijk 52 2676AG Maasdijk [1]	5,00	27,42	23,98	19,17	28,35
135_A	Maasdijk 52 2676AG Maasdijk [2]	1,50	29,93	26,49	21,61	30,83
135_B	Maasdijk 52 2676AG Maasdijk [2]	5,00	32,77	29,36	24,19	33,57
136_A	Maasdijk 52 2676AG Maasdijk [5]	1,50	31,95	28,51	23,70	32,88
136_B	Maasdijk 52 2676AG Maasdijk [5]	5,00	38,48	35,06	30,15	39,38
137_A	Maasdijk 52 2676AG Maasdijk [6]	1,50	28,94	25,49	20,60	29,83
137_B	Maasdijk 52 2676AG Maasdijk [6]	5,00	33,43	30,00	25,04	34,30
138_A	Maasdijk 58 2676AG Maasdijk [1]	1,50	21,82	18,36	13,38	22,67
138_B	Maasdijk 58 2676AG Maasdijk [1]	5,00	26,48	23,04	17,91	27,28
139_A	Maasdijk 58 2676AG Maasdijk [4]	1,50	36,95	33,52	28,64	37,85
139_B	Maasdijk 58 2676AG Maasdijk [4]	5,00	39,16	35,73	30,85	40,06
140_A	Maasdijk 58 2676AG Maasdijk [5]	1,50	35,24	31,82	26,87	36,12
140_B	Maasdijk 58 2676AG Maasdijk [5]	5,00	37,55	34,12	29,19	38,43
141_A	Tuindersweg 17 2676BD Maasdijk [5]	1,50	32,15	28,74	23,68	32,99
141_B	Tuindersweg 17 2676BD Maasdijk [5]	5,00	37,10	33,68	28,66	37,95
142_A	Tuindersweg 22 2676BH Maasdijk [6]	1,50	34,45	31,04	26,07	35,33
142_B	Tuindersweg 22 2676BH Maasdijk [6]	5,00	36,76	33,34	28,33	37,62
143_A	Tuindersweg 19 2676BD Maasdijk [8]	1,50	34,65	31,24	26,30	35,54
143_B	Tuindersweg 19 2676BD Maasdijk [8]	5,00	37,21	33,80	28,73	38,05

Alle getoonde dB-waarden zijn A-gewogen

Rapport: Resultatentabel
Model: 2030 Referentie
LAeq totaalresultaten voor toetspunten
Groep: Verbindingsweg
Groepsreductie: Nee

Naam Toetspunt	Omschrijving	Hoogte	Dag	Avond	Nacht	Lden
144_A	Tuindersweg 21 2676BD Maasdijk [10]	1,50	35,30	31,89	26,96	36,20
144_B	Tuindersweg 21 2676BD Maasdijk [10]	5,00	38,48	35,06	30,05	39,34
145_A	Maasdijk 16 2676AE Maasdijk [5]	1,50	38,20	34,79	28,88	38,73
145_B	Maasdijk 16 2676AE Maasdijk [5]	5,00	45,50	42,07	36,25	46,05
146_A	Maasdijk 16 2676AE Maasdijk [6]	1,50	39,42	36,01	30,40	40,06
146_B	Maasdijk 16 2676AE Maasdijk [6]	5,00	46,73	43,31	37,86	47,42
147_A	Maasdijk 16 2676AE Maasdijk [9]	1,50	37,10	33,70	28,41	37,86
147_B	Maasdijk 16 2676AE Maasdijk [9]	5,00	42,94	39,51	34,47	43,78
148_A	Maasdijk 10 2676AE Maasdijk [4]	1,50	32,28	28,65	22,62	32,65
148_B	Maasdijk 10 2676AE Maasdijk [4]	5,00	40,39	37,04	30,79	40,84
149_A	Maasdijk 10 2676AE Maasdijk [5]	1,50	36,57	33,07	27,86	37,30
149_B	Maasdijk 10 2676AE Maasdijk [5]	5,00	43,85	40,46	35,00	44,55
150_A	Maasdijk 10 2676AE Maasdijk [6]	1,50	36,68	33,19	28,03	37,44
150_B	Maasdijk 10 2676AE Maasdijk [6]	5,00	43,84	40,45	34,97	44,54
151_A	Maasdijk 14 2676AE Maasdijk [2]	1,50	38,37	34,93	29,58	39,09
151_B	Maasdijk 14 2676AE Maasdijk [2]	5,00	45,68	42,28	36,83	46,38
152_A	Maasdijk 14 2676AE Maasdijk [3]	1,50	38,54	35,09	29,70	39,23
152_B	Maasdijk 14 2676AE Maasdijk [3]	5,00	45,80	42,39	36,96	46,50
153_A	Maasdijk 36 B 2676AE Maasdijk [1]	1,50	22,88	19,41	14,55	23,77
153_B	Maasdijk 36 B 2676AE Maasdijk [1]	5,00	28,14	24,74	19,14	28,79
154_A	Maasdijk 36 B 2676AE Maasdijk [2]	1,50	28,80	25,36	20,51	29,71
154_B	Maasdijk 36 B 2676AE Maasdijk [2]	5,00	30,69	27,26	22,37	31,59
155_A	Maasdijk 36 B 2676AE Maasdijk [3]	1,50	39,27	35,84	31,04	40,21
155_B	Maasdijk 36 B 2676AE Maasdijk [3]	5,00	44,74	41,32	36,50	45,67
156_A	Maasdijk 36 B 2676AE Maasdijk [4]	1,50	40,69	37,27	32,44	41,62
156_B	Maasdijk 36 B 2676AE Maasdijk [4]	5,00	44,64	41,21	36,37	45,56
157_A	Maasdijk 30 2676AE Maasdijk [1]	1,50	41,04	37,63	32,70	41,94
157_B	Maasdijk 30 2676AE Maasdijk [1]	5,00	46,20	42,77	38,00	47,15
158_A	Maasdijk 30 2676AE Maasdijk [6]	1,50	38,59	35,17	30,04	39,40
158_B	Maasdijk 30 2676AE Maasdijk [6]	5,00	45,46	42,04	37,06	46,33
159_A	Maasdijk 30 2676AE Maasdijk [7]	1,50	42,51	39,11	34,00	43,34
159_B	Maasdijk 30 2676AE Maasdijk [7]	5,00	47,38	43,96	39,07	48,29
160_A	Maasdijk 28 2676AE Maasdijk [2]	1,50	41,62	38,20	33,38	42,55
160_B	Maasdijk 28 2676AE Maasdijk [2]	5,00	45,90	42,48	37,66	46,83
161_A	Maasdijk 28 2676AE Maasdijk [9]	1,50	40,34	36,91	31,98	41,22
161_B	Maasdijk 28 2676AE Maasdijk [9]	5,00	46,05	42,64	37,67	46,93
162_A	Maasdijk 40 A 2676AE Maasdijk [1]	1,50	25,57	22,11	16,98	26,36
162_B	Maasdijk 40 A 2676AE Maasdijk [1]	5,00	29,40	25,98	20,84	30,21
163_A	Maasdijk 40 A 2676AE Maasdijk [2]	1,50	34,93	31,50	26,65	35,85
163_B	Maasdijk 40 A 2676AE Maasdijk [2]	5,00	36,74	33,32	28,37	37,62
164_A	Maasdijk 40 A 2676AE Maasdijk [5]	1,50	40,73	37,31	32,52	41,68
164_B	Maasdijk 40 A 2676AE Maasdijk [5]	5,00	46,06	42,64	37,85	47,01
165_A	Maasdijk 40 A 2676AE Maasdijk [6]	1,50	40,50	37,07	32,29	41,44
165_B	Maasdijk 40 A 2676AE Maasdijk [6]	5,00	45,72	42,29	37,51	46,66
166_A	Maasdijk 36 2676AE Maasdijk [1]	1,50	26,52	23,10	17,48	27,15
166_B	Maasdijk 36 2676AE Maasdijk [1]	5,00	29,72	26,30	20,97	30,45
167_A	Maasdijk 36 2676AE Maasdijk [2]	1,50	35,55	32,13	27,25	36,46
167_B	Maasdijk 36 2676AE Maasdijk [2]	5,00	37,78	34,35	29,51	38,70
168_A	Maasdijk 36 2676AE Maasdijk [3]	1,50	43,45	40,03	35,23	44,39
168_B	Maasdijk 36 2676AE Maasdijk [3]	5,00	53,17	49,75	44,97	54,12
169_A	Maasdijk 36 2676AE Maasdijk [4]	1,50	42,84	39,41	34,64	43,79
169_B	Maasdijk 36 2676AE Maasdijk [4]	5,00	53,25	49,82	45,05	54,20
170_A	Maasdijk 46 2676AG Maasdijk [1]	1,50	23,71	20,26	15,40	24,61
170_B	Maasdijk 46 2676AG Maasdijk [1]	5,00	29,74	26,31	21,48	30,66
171_A	Maasdijk 46 2676AG Maasdijk [2]	1,50	29,09	25,64	20,66	29,94
171_B	Maasdijk 46 2676AG Maasdijk [2]	5,00	31,91	28,47	23,52	32,78
172_A	Maasdijk 46 2676AG Maasdijk [5]	1,50	40,04	36,62	31,81	40,98
172_B	Maasdijk 46 2676AG Maasdijk [5]	5,00	44,17	40,74	35,92	45,10
173_A	Maasdijk 46 2676AG Maasdijk [6]	1,50	37,74	34,31	29,49	38,67

Alle getoonde dB-waarden zijn A-gewogen

Rapport: Resultatentabel
Model: 2030 Referentie
LAeq totaalresultaten voor toetspunten
Groep: Verbindingsweg
Groepsreductie: Nee

Naam Toetspunt	Omschrijving	Hoogte	Dag	Avond	Nacht	Lden
173_B	Maasdijk 46 2676AG Maasdijk [6]	5,00	43,62	40,20	35,35	44,54
174_A	Maasdijk 46 2676AG Maasdijk [7]	1,50	35,84	32,41	27,58	36,76
174_B	Maasdijk 46 2676AG Maasdijk [7]	5,00	41,83	38,40	33,56	42,75
175_A	Maasdijk 32 2676AE Maasdijk [1]	1,50	40,16	36,74	31,95	41,11
175_B	Maasdijk 32 2676AE Maasdijk [1]	5,00	40,42	36,99	32,20	41,36
176_A	Maasdijk 32 2676AE Maasdijk [2]	1,50	39,10	35,68	30,72	39,98
176_B	Maasdijk 32 2676AE Maasdijk [2]	5,00	46,72	43,29	38,45	47,64
177_A	Maasdijk 32 2676AE Maasdijk [3]	1,50	42,59	39,16	34,35	43,52
177_B	Maasdijk 32 2676AE Maasdijk [3]	5,00	52,43	49,00	44,21	53,37
178_A	Maasdijk 32 2676AE Maasdijk [4]	1,50	40,38	36,95	32,17	41,32
178_B	Maasdijk 32 2676AE Maasdijk [4]	5,00	40,20	36,78	31,96	41,13
179_A	Maasdijk 29 2676AA Maasdijk [1]	1,50	32,36	28,93	24,14	33,30
179_B	Maasdijk 29 2676AA Maasdijk [1]	5,00	34,37	30,94	26,14	35,31
179_C	Maasdijk 29 2676AA Maasdijk [1]	8,00	39,52	36,09	31,29	40,46
180_A	Maasdijk 29 2676AA Maasdijk [2]	1,50	32,88	29,45	24,63	33,81
180_B	Maasdijk 29 2676AA Maasdijk [2]	5,00	38,91	35,48	30,68	39,85
180_C	Maasdijk 29 2676AA Maasdijk [2]	8,00	40,58	37,15	32,36	41,52
181_A	Maasdijk 29 2676AA Maasdijk [3]	1,50	28,23	24,79	19,92	29,13
181_B	Maasdijk 29 2676AA Maasdijk [3]	5,00	32,00	28,55	23,72	32,91
181_C	Maasdijk 29 2676AA Maasdijk [3]	8,00	35,96	32,52	27,71	36,89
182_A	Maasdijk 29 2676AA Maasdijk [4]	1,50	45,28	41,86	37,08	46,23
182_B	Maasdijk 29 2676AA Maasdijk [4]	5,00	46,33	42,91	38,13	47,28
182_C	Maasdijk 29 2676AA Maasdijk [4]	8,00	47,25	43,82	39,04	48,19
183_A	Maasdijk 8 2676AE Maasdijk [4]	1,50	35,41	31,90	26,87	36,21
183_B	Maasdijk 8 2676AE Maasdijk [4]	5,00	42,08	38,67	33,41	42,85
184_A	Maasdijk 8 2676AE Maasdijk [15]	1,50	33,68	30,18	25,13	34,47
184_B	Maasdijk 8 2676AE Maasdijk [15]	5,00	40,31	36,89	31,63	41,07
185_A	Maasdijk 8 2676AE Maasdijk [18]	1,50	29,21	25,66	20,09	29,78
185_B	Maasdijk 8 2676AE Maasdijk [18]	5,00	37,43	34,10	28,23	38,02
186_A	Maasdijk 18 2676AE Maasdijk [3]	1,50	37,08	33,56	27,94	37,65
186_B	Maasdijk 18 2676AE Maasdijk [3]	5,00	43,97	40,50	34,65	44,49
187_A	Maasdijk 18 2676AE Maasdijk [4]	1,50	38,10	34,59	29,22	38,77
187_B	Maasdijk 18 2676AE Maasdijk [4]	5,00	48,15	44,71	39,41	48,88
188_A	Maasdijk 18 2676AE Maasdijk [5]	1,50	39,80	36,33	31,27	40,61
188_B	Maasdijk 18 2676AE Maasdijk [5]	5,00	49,03	45,60	40,52	49,85
189_A	Maasdijk 20 2676AE Maasdijk [1]	1,50	39,89	36,42	31,38	40,71
189_B	Maasdijk 20 2676AE Maasdijk [1]	5,00	49,11	45,68	40,63	49,95
190_A	Maasdijk 20 2676AE Maasdijk [3]	1,50	39,86	36,41	31,56	40,76
190_B	Maasdijk 20 2676AE Maasdijk [3]	5,00	48,53	45,09	40,21	49,43
191_A	Maasdijk 24 2676AE Maasdijk [2]	1,50	40,56	37,11	32,20	41,44
191_B	Maasdijk 24 2676AE Maasdijk [2]	5,00	49,42	45,99	41,07	50,31
192_A	Maasdijk 24 2676AE Maasdijk [3]	1,50	39,89	36,46	31,62	40,81
192_B	Maasdijk 24 2676AE Maasdijk [3]	5,00	46,69	43,26	38,47	47,63
193_A	Maasdijk 22 2676AE Maasdijk [5]	1,50	38,60	35,11	29,93	39,35
193_B	Maasdijk 22 2676AE Maasdijk [5]	5,00	48,67	45,25	40,14	49,49
194_A	Maasdijk 22 2676AE Maasdijk [8]	1,50	40,49	37,04	32,10	41,36
194_B	Maasdijk 22 2676AE Maasdijk [8]	5,00	49,28	45,86	40,91	50,16
195_A	Blauwhek 29 2676NB Maasdijk [2]	1,50	51,33	47,90	43,12	52,27
195_B	Blauwhek 29 2676NB Maasdijk [2]	5,00	53,56	50,13	45,36	54,51
195_C	Blauwhek 29 2676NB Maasdijk [2]	8,00	53,99	50,57	45,80	54,94
196_A	Blauwhek 27 2676NB Maasdijk [8]	1,50	52,63	49,20	44,39	53,56
196_B	Blauwhek 27 2676NB Maasdijk [8]	5,00	55,14	51,71	46,91	56,08
196_C	Blauwhek 27 2676NB Maasdijk [8]	8,00	55,36	51,93	47,13	56,30
197_A	Maasdijk 50 2676AG Maasdijk [1]	1,50	37,59	34,16	29,32	38,51
197_B	Maasdijk 50 2676AG Maasdijk [1]	5,00	37,75	34,32	29,42	38,65
198_A	Maasdijk 50 2676AG Maasdijk [2]	1,50	31,56	28,13	23,18	32,44
198_B	Maasdijk 50 2676AG Maasdijk [2]	5,00	34,43	31,01	26,07	35,32
199_A	Maasdijk 50 2676AG Maasdijk [3]	1,50	24,58	21,14	16,34	25,51
199_B	Maasdijk 50 2676AG Maasdijk [3]	5,00	27,97	24,53	19,69	28,88

Alle getoonde dB-waarden zijn A-gewogen

Rapport: Resultatentabel
Model: 2030 Referentie
LAeq totaalresultaten voor toetspunten
Groep: Verbindingsweg
Groepsreductie: Nee

Naam Toetspunt	Omschrijving	Hoogte	Dag	Avond	Nacht	Lden
200_A	Maasdijk 50 2676AG Maasdijk [4]	1,50	27,66	24,22	19,31	28,55
200_B	Maasdijk 50 2676AG Maasdijk [4]	5,00	32,07	28,65	23,56	32,90
201_A	Maasdijk 25 2676AA Maasdijk [1]	1,50	44,41	40,99	36,22	45,36
201_B	Maasdijk 25 2676AA Maasdijk [1]	5,00	45,79	42,36	37,59	46,74
201_C	Maasdijk 25 2676AA Maasdijk [1]	8,00	46,88	43,45	38,68	47,83
202_A	Maasdijk 25 2676AA Maasdijk [2]	1,50	46,60	43,17	38,40	47,55
202_B	Maasdijk 25 2676AA Maasdijk [2]	5,00	50,47	47,04	42,26	51,41
202_C	Maasdijk 25 2676AA Maasdijk [2]	8,00	50,65	47,23	42,45	51,60
203_A	Maasdijk 25 2676AA Maasdijk [5]	1,50	52,88	49,45	44,68	53,83
203_B	Maasdijk 25 2676AA Maasdijk [5]	5,00	55,69	52,26	47,48	56,63
203_C	Maasdijk 25 2676AA Maasdijk [5]	8,00	55,93	52,50	47,72	56,87
204_A	Maasdijk 25 2676AA Maasdijk [8]	1,50	51,22	47,79	43,02	52,17
204_B	Maasdijk 25 2676AA Maasdijk [8]	5,00	53,21	49,78	45,01	54,16
204_C	Maasdijk 25 2676AA Maasdijk [8]	8,00	53,75	50,33	45,55	54,70
205_A	Maasdijk 40 2676AE Maasdijk [1]	1,50	41,02	37,59	32,81	41,96
205_B	Maasdijk 40 2676AE Maasdijk [1]	5,00	47,63	44,21	39,43	48,58
206_A	Maasdijk 38 2676AE Maasdijk [3]	1,50	38,85	35,42	30,60	39,78
206_B	Maasdijk 38 2676AE Maasdijk [3]	5,00	46,47	43,04	38,21	47,39
207_A	Maasdijk 38 2676AE Maasdijk [4]	1,50	41,48	38,06	33,28	42,43
207_B	Maasdijk 38 2676AE Maasdijk [4]	5,00	48,57	45,15	40,36	49,52
208_A	Maasdijk 33 2676AA Maasdijk [1]	1,50	42,91	39,48	34,70	43,85
208_B	Maasdijk 33 2676AA Maasdijk [1]	5,00	43,72	40,29	35,51	44,66
208_C	Maasdijk 33 2676AA Maasdijk [1]	8,00	45,02	41,60	36,82	45,97
209_A	Maasdijk 33 2676AA Maasdijk [3]	1,50	24,06	20,61	15,81	24,98
209_B	Maasdijk 33 2676AA Maasdijk [3]	5,00	26,08	22,64	17,83	27,01
209_C	Maasdijk 33 2676AA Maasdijk [3]	8,00	32,44	29,00	24,18	33,36
210_A	Maasdijk 33 2676AA Maasdijk [5]	1,50	38,69	35,27	30,45	39,62
210_B	Maasdijk 33 2676AA Maasdijk [5]	5,00	42,16	38,74	33,88	43,08
210_C	Maasdijk 33 2676AA Maasdijk [5]	8,00	42,30	38,88	34,03	43,22
211_A	Maasdijk 31 2676AA Maasdijk [1]	1,50	39,07	35,63	30,83	40,00
211_B	Maasdijk 31 2676AA Maasdijk [1]	5,00	42,80	39,38	34,54	43,73
211_C	Maasdijk 31 2676AA Maasdijk [1]	8,00	43,02	39,60	34,76	43,95
212_A	Maasdijk 31 2676AA Maasdijk [2]	1,50	40,27	36,85	32,05	41,21
212_B	Maasdijk 31 2676AA Maasdijk [2]	5,00	43,79	40,37	35,54	44,72
212_C	Maasdijk 31 2676AA Maasdijk [2]	8,00	44,35	40,92	36,10	45,28
213_A	Maasdijk 31 2676AA Maasdijk [3]	1,50	36,76	33,34	28,55	37,71
213_B	Maasdijk 31 2676AA Maasdijk [3]	5,00	37,87	34,44	29,64	38,81
213_C	Maasdijk 31 2676AA Maasdijk [3]	8,00	39,89	36,46	31,67	40,83
214_A	Maasdijk 99 2676AC Maasdijk [3]	1,50	20,56	17,09	11,56	21,19
214_B	Maasdijk 99 2676AC Maasdijk [3]	5,00	22,97	19,48	14,16	23,67
215_A	Maasdijk 99 2676AC Maasdijk [4]	1,50	15,51	12,01	7,14	16,38
215_B	Maasdijk 99 2676AC Maasdijk [4]	5,00	20,40	16,92	12,04	21,27
216_A	Maasdijk 104 2676AH Maasdijk [8]	1,50	12,62	9,09	4,20	13,46
216_B	Maasdijk 104 2676AH Maasdijk [8]	5,00	20,52	17,03	12,09	21,36
217_A	Maasdijk 141 2676AD Maasdijk [6]	1,50	10,19	6,71	1,85	11,07
217_B	Maasdijk 141 2676AD Maasdijk [6]	5,00	13,30	9,83	5,01	14,20
218_A	Maasdijk 135 2676AD Maasdijk	1,50	21,05	17,58	12,46	21,84
218_B	Maasdijk 135 2676AD Maasdijk	5,00	26,03	22,57	17,35	26,78
219_A	Maasdijk 141 2676AD Maasdijk [9]	1,50	11,99	8,48	3,61	12,85
219_B	Maasdijk 141 2676AD Maasdijk [9]	5,00	14,78	11,27	6,39	15,64
220_A	Maasdijk 143 2676AD Maasdijk [4]	1,50	13,34	9,78	4,86	14,15
220_B	Maasdijk 143 2676AD Maasdijk [4]	5,00	17,13	13,61	8,68	17,96
221_A	Maasdijk 95 2676AC Maasdijk [4]	1,50	20,95	17,48	11,77	21,52
221_B	Maasdijk 95 2676AC Maasdijk [4]	5,00	22,69	19,17	13,64	23,29
222_A	Maasdijk 95 2676AC Maasdijk [5]	1,50	13,59	10,10	5,25	14,47
222_B	Maasdijk 95 2676AC Maasdijk [5]	5,00	17,32	13,85	9,01	18,22
223_A	Maasdijk 95 2676AC Maasdijk [6]	1,50	16,70	13,20	8,31	17,56
223_B	Maasdijk 95 2676AC Maasdijk [6]	5,00	22,36	18,89	13,74	23,13
224_A	Maasdijk 89 2676AC Maasdijk [11]	1,50	18,74	15,24	10,37	19,61

Alle getoonde dB-waarden zijn A-gewogen

Rapport: Resultatentabel
Model: 2030 Referentie
LAeq totaalresultaten voor toetspunten
Groep: Verbindingsweg
Groepsreductie: Nee

Naam Toetspunt	Omschrijving	Hoogte	Dag	Avond	Nacht	Lden
224_B	Maasdijk 89 2676AC Maasdijk [11]	5,00	24,34	20,87	16,00	25,22
225_A	Maasdijk 89 2676AC Maasdijk [12]	1,50	19,54	16,06	11,21	20,43
225_B	Maasdijk 89 2676AC Maasdijk [12]	5,00	24,35	20,88	16,01	25,23
226_A	Maasdijk 100 2676AH Maasdijk [1]	1,50	12,71	9,17	4,26	13,54
226_B	Maasdijk 100 2676AH Maasdijk [1]	5,00	20,17	16,68	11,70	21,00
227_A	Maasdijk 100 2676AH Maasdijk [3]	1,50	12,85	9,34	4,48	13,71
227_B	Maasdijk 100 2676AH Maasdijk [3]	5,00	19,80	16,34	11,49	20,70
228_A	Maasdijk 100 2676AH Maasdijk [4]	1,50	16,92	13,44	8,61	17,81
228_B	Maasdijk 100 2676AH Maasdijk [4]	5,00	20,12	16,68	11,86	21,04
229_A	Maasdijk 77 2676AC Maasdijk [1]	1,50	17,21	13,73	8,87	18,09
229_B	Maasdijk 77 2676AC Maasdijk [1]	5,00	21,65	18,18	13,33	22,54
229_C	Maasdijk 77 2676AC Maasdijk [1]	8,00	25,64	22,18	17,31	26,53
230_A	Maasdijk 77 2676AC Maasdijk [2]	1,50	21,11	17,62	12,76	21,99
230_B	Maasdijk 77 2676AC Maasdijk [2]	5,00	25,92	22,43	17,50	26,77
230_C	Maasdijk 77 2676AC Maasdijk [2]	8,00	28,09	24,64	19,46	28,86
231_A	Maasdijk 77 2676AC Maasdijk [3]	1,50	20,87	17,42	12,59	21,78
231_B	Maasdijk 77 2676AC Maasdijk [3]	5,00	26,80	23,36	18,47	27,69
231_C	Maasdijk 77 2676AC Maasdijk [3]	8,00	28,66	25,21	20,19	29,50
232_A	Maasdijk 77 2676AC Maasdijk [4]	1,50	15,17	11,66	6,78	16,03
232_B	Maasdijk 77 2676AC Maasdijk [4]	5,00	21,58	18,09	13,19	22,44
232_C	Maasdijk 77 2676AC Maasdijk [4]	8,00	29,36	25,91	20,96	30,22
233_A	Verkadestraat 25 2676AL Maasdijk [1]	1,50	28,35	24,94	19,97	29,23
233_B	Verkadestraat 25 2676AL Maasdijk [1]	5,00	30,79	27,36	22,43	31,67
233_C	Verkadestraat 25 2676AL Maasdijk [1]	8,00	31,56	28,13	23,20	32,44
234_A	Verkadestraat 25 2676AL Maasdijk [2]	1,50	25,10	21,67	16,81	26,01
234_B	Verkadestraat 25 2676AL Maasdijk [2]	5,00	26,69	23,24	18,40	27,60
234_C	Verkadestraat 25 2676AL Maasdijk [2]	8,00	27,53	24,10	19,27	28,45
235_A	Verkadestraat 25 2676AL Maasdijk [3]	1,50	14,22	10,78	6,00	15,16
235_B	Verkadestraat 25 2676AL Maasdijk [3]	5,00	16,03	12,59	7,81	16,97
235_C	Verkadestraat 25 2676AL Maasdijk [3]	8,00	20,01	16,57	11,75	20,93
236_A	Verkadestraat 25 2676AL Maasdijk [4]	1,50	4,31	0,75	-4,15	5,13
236_B	Verkadestraat 25 2676AL Maasdijk [4]	5,00	8,78	5,25	0,34	9,61
236_C	Verkadestraat 25 2676AL Maasdijk [4]	8,00	10,22	6,79	1,84	11,10
237_A	Verkadestraat 25 2676AL Maasdijk [5]	1,50	24,05	20,63	15,65	24,92
237_B	Verkadestraat 25 2676AL Maasdijk [5]	5,00	25,81	22,36	17,39	26,67
237_C	Verkadestraat 25 2676AL Maasdijk [5]	8,00	27,77	24,33	19,37	28,64
238_A	Verkadestraat 25 2676AL Maasdijk [6]	1,50	27,38	23,98	18,98	28,25
238_B	Verkadestraat 25 2676AL Maasdijk [6]	5,00	29,36	25,93	20,92	30,21
238_C	Verkadestraat 25 2676AL Maasdijk [6]	8,00	30,19	26,76	21,74	31,04
239_A	Nassaustraat 1 2676AX Maasdijk [6]	1,50	13,70	10,14	5,18	14,49
239_B	Nassaustraat 1 2676AX Maasdijk [6]	5,00	18,15	14,63	9,69	18,98
240_A	Nassaustraat 1 2676AX Maasdijk [7]	1,50	18,53	15,05	10,15	19,40
240_B	Nassaustraat 1 2676AX Maasdijk [7]	5,00	22,31	18,84	13,90	23,17
241_A	Oranjeplein 9 2676XP Maasdijk [14]	1,50	18,72	15,19	10,22	19,53
241_B	Oranjeplein 9 2676XP Maasdijk [14]	5,00	24,29	20,81	15,73	25,09
242_A	Oranjeplein 9 2676XP Maasdijk [19]	1,50	13,10	9,61	4,74	13,97
242_B	Oranjeplein 9 2676XP Maasdijk [19]	5,00	17,40	13,93	9,07	18,29
243_A	Oranjeplein 9 2676XP Maasdijk [29]	1,50	10,94	7,45	2,53	11,79
243_B	Oranjeplein 9 2676XP Maasdijk [29]	5,00	13,66	10,18	5,32	14,54
244_A	Oranjeplein 18 2676XP Maasdijk [20]	1,50	18,61	15,10	10,15	19,44
244_B	Oranjeplein 18 2676XP Maasdijk [20]	5,00	23,71	20,24	15,16	24,51
245_A	Oranjeplein 18 2676XP Maasdijk [32]	1,50	17,82	14,27	9,25	18,60
245_B	Oranjeplein 18 2676XP Maasdijk [32]	5,00	22,97	19,48	14,25	23,70
246_A	Oranjeplein 18 2676XP Maasdijk [33]	1,50	19,89	16,40	11,48	20,74
246_B	Oranjeplein 18 2676XP Maasdijk [33]	5,00	25,92	22,47	17,55	26,80
247_A	Oranjeplein 18 2676XP Maasdijk [35]	1,50	15,42	11,96	7,13	16,33
247_B	Oranjeplein 18 2676XP Maasdijk [35]	5,00	21,64	18,19	13,38	22,56
248_A	Willem III straat 4 2676AM Maasdijk [1]	1,50	14,00	10,48	5,58	14,84
248_B	Willem III straat 4 2676AM Maasdijk [1]	5,00	18,44	14,91	9,96	19,26

Alle getoonde dB-waarden zijn A-gewogen

Rapport: Resultatentabel
Model: 2030 Referentie
LAeq totaalresultaten voor toetspunten
Groep: Verbindingsweg
Groepsreductie: Nee

Naam Toetspunt	Omschrijving	Hoogte	Dag	Avond	Nacht	Lden
249_A	Willem III straat 4 2676AM Maasdijk [4]	1,50	11,28	7,67	2,66	12,03
249_B	Willem III straat 4 2676AM Maasdijk [4]	5,00	14,60	10,98	5,89	15,31
250_A	Willem III straat 4 2676AM Maasdijk [5]	1,50	18,53	15,03	10,14	19,39
250_B	Willem III straat 4 2676AM Maasdijk [5]	5,00	23,88	20,40	15,41	24,71
251_A	Willem III straat 4 2676AM Maasdijk [6]	1,50	21,89	18,42	13,49	22,75
251_B	Willem III straat 4 2676AM Maasdijk [6]	5,00	25,40	21,94	17,02	26,27
252_A	Willem III straat 2 2676AM Maasdijk [1]	1,50	20,32	16,87	11,69	21,09
252_B	Willem III straat 2 2676AM Maasdijk [1]	5,00	22,02	18,52	13,39	22,78
253_A	Willem III straat 2 2676AM Maasdijk [2]	1,50	17,72	14,26	9,44	18,63
253_B	Willem III straat 2 2676AM Maasdijk [2]	5,00	25,50	22,06	17,27	26,43
254_A	Willem III straat 2 2676AM Maasdijk [3]	1,50	20,49	17,01	12,19	21,39
254_B	Willem III straat 2 2676AM Maasdijk [3]	5,00	25,25	21,80	16,97	26,16
255_A	Willem III straat 2 2676AM Maasdijk [4]	1,50	27,94	24,50	19,64	28,85
255_B	Willem III straat 2 2676AM Maasdijk [4]	5,00	31,41	27,97	23,14	32,33
256_A	Waldeck Pyrmontstraat 2 2676AR Maasdijk [1]	1,50	13,83	10,34	5,49	14,71
256_B	Waldeck Pyrmontstraat 2 2676AR Maasdijk [1]	5,00	17,91	14,42	9,54	18,78
257_A	Waldeck Pyrmontstraat 2 2676AR Maasdijk [2]	1,50	19,65	16,15	11,28	20,52
257_B	Waldeck Pyrmontstraat 2 2676AR Maasdijk [2]	5,00	24,46	20,98	16,10	25,33
258_A	Waldeck Pyrmontstraat 2 2676AR Maasdijk [3]	1,50	20,56	17,08	12,22	21,44
258_B	Waldeck Pyrmontstraat 2 2676AR Maasdijk [3]	5,00	25,07	21,61	16,74	25,96
259_A	Waldeck Pyrmontstraat 13 2676AP Maasdijk [1]	1,50	16,04	12,54	7,64	16,89
259_B	Waldeck Pyrmontstraat 13 2676AP Maasdijk [1]	5,00	20,31	16,82	11,87	21,15
260_A	Waldeck Pyrmontstraat 13 2676AP Maasdijk [6]	1,50	17,59	14,06	9,10	18,40
260_B	Waldeck Pyrmontstraat 13 2676AP Maasdijk [6]	5,00	22,69	19,20	14,26	23,53
261_A	Maasdijk 76 2676AG Maasdijk [28]	1,50	21,87	18,40	13,29	22,66
261_B	Maasdijk 76 2676AG Maasdijk [28]	5,00	26,91	23,44	18,49	27,76
262_A	Maasdijk 76 2676AG Maasdijk [29]	1,50	30,23	26,79	21,95	31,14
262_B	Maasdijk 76 2676AG Maasdijk [29]	5,00	33,73	30,30	25,46	34,65
263_A	Maasdijk 76 2676AG Maasdijk [31]	1,50	19,52	16,06	10,85	20,28
263_B	Maasdijk 76 2676AG Maasdijk [31]	5,00	23,00	19,51	14,42	23,79
264_A	Willem III straat 8 2676AM Maasdijk [1]	1,50	12,31	8,78	3,85	13,13
264_B	Willem III straat 8 2676AM Maasdijk [1]	5,00	18,93	15,43	10,53	19,78
265_A	Willem III straat 8 2676AM Maasdijk [2]	1,50	16,71	13,17	8,26	17,54
265_B	Willem III straat 8 2676AM Maasdijk [2]	5,00	20,72	17,21	12,30	21,56
266_A	Willem III straat 8 2676AM Maasdijk [3]	1,50	27,23	23,79	18,87	28,11
266_B	Willem III straat 8 2676AM Maasdijk [3]	5,00	29,74	26,28	21,37	30,61
267_A	Prinses MÃ¡ximastraat 4 2676DZ Maasdijk [2]	1,50	25,73	22,27	17,41	26,62
267_B	Prinses MÃ¡ximastraat 4 2676DZ Maasdijk [2]	5,00	32,22	28,79	23,93	33,13
268_A	Prinses MÃ¡ximastraat 4 2676DZ Maasdijk [3]	1,50	18,66	15,19	10,34	19,55
268_B	Prinses MÃ¡ximastraat 4 2676DZ Maasdijk [3]	5,00	23,22	19,76	14,86	24,10
269_A	Prinses MÃ¡ximastraat 4 2676DZ Maasdijk [5]	1,50	22,64	19,15	14,25	23,50
269_B	Prinses MÃ¡ximastraat 4 2676DZ Maasdijk [5]	5,00	29,50	26,06	21,21	30,41
270_A	Prinses MÃ¡ximastraat 2 2676DZ Maasdijk [3]	1,50	19,86	16,38	11,50	20,73
270_B	Prinses MÃ¡ximastraat 2 2676DZ Maasdijk [3]	5,00	22,56	19,08	14,13	23,41
271_A	Prinses MÃ¡ximastraat 2 2676DZ Maasdijk [5]	1,50	25,15	21,69	16,79	26,03
271_B	Prinses MÃ¡ximastraat 2 2676DZ Maasdijk [5]	5,00	30,89	27,44	22,47	31,75
272_A	Waldeck Pyrmontstraat 4 2676AR Maasdijk [2]	1,50	24,84	21,40	16,33	25,66
272_B	Waldeck Pyrmontstraat 4 2676AR Maasdijk [2]	5,00	30,93	27,49	22,61	31,83
273_A	Waldeck Pyrmontstraat 4 2676AR Maasdijk [5]	1,50	25,36	21,93	16,61	26,09
273_B	Waldeck Pyrmontstraat 4 2676AR Maasdijk [5]	5,00	29,01	25,55	20,42	29,80
274_A	Waldeck Pyrmontstraat 4 2676AR Maasdijk [6]	1,50	25,31	21,89	16,49	26,02
274_B	Waldeck Pyrmontstraat 4 2676AR Maasdijk [6]	5,00	28,06	24,60	19,34	28,80
275_A	Waldeck Pyrmontstraat 4 2676AR Maasdijk [9]	1,50	17,84	14,33	9,41	18,68
275_B	Waldeck Pyrmontstraat 4 2676AR Maasdijk [9]	5,00	22,17	18,68	13,77	23,03
276_A	Prinses MÃ¡ximastraat 8 2676DZ Maasdijk [2]	1,50	21,40	17,91	13,02	22,26
276_B	Prinses MÃ¡ximastraat 8 2676DZ Maasdijk [2]	5,00	27,06	23,59	18,71	27,94
277_A	Prinses MÃ¡ximastraat 8 2676DZ Maasdijk [3]	1,50	22,09	18,61	13,71	22,96
277_B	Prinses MÃ¡ximastraat 8 2676DZ Maasdijk [3]	5,00	28,63	25,18	20,26	29,51
278_A	Prinses MÃ¡ximastraat 8 2676DZ Maasdijk [4]	1,50	18,66	15,19	10,30	19,54

Alle getoonde dB-waarden zijn A-gewogen

Rapport: Resultatentabel
Model: 2030 Referentie
LAeq totaalresultaten voor toetspunten
Groep: Verbindingsweg
Groepsreductie: Nee

Naam Toetspunt	Omschrijving	Hoogte	Dag	Avond	Nacht	Lden
278_B	Prinses MÃ¡ximastraat 8 2676DZ Maasdijk [4]	5,00	24,28	20,84	15,82	25,12
279_A	Maasdijk 47 2676AB Maasdijk [1]	1,50	22,28	18,83	13,89	23,15
279_B	Maasdijk 47 2676AB Maasdijk [1]	5,00	21,57	18,09	12,99	22,36
279_C	Maasdijk 47 2676AB Maasdijk [1]	8,00	24,56	21,09	16,09	25,39
280_A	Maasdijk 47 2676AB Maasdijk [3]	1,50	23,44	20,05	14,69	24,18
280_B	Maasdijk 47 2676AB Maasdijk [3]	5,00	29,76	26,33	21,34	30,62
280_C	Maasdijk 47 2676AB Maasdijk [3]	8,00	32,11	28,68	23,76	33,00
281_A	Maasdijk 47 2676AB Maasdijk [4]	1,50	27,25	23,82	18,99	28,17
281_B	Maasdijk 47 2676AB Maasdijk [4]	5,00	29,41	25,96	21,13	30,32
281_C	Maasdijk 47 2676AB Maasdijk [4]	8,00	29,11	25,67	20,85	30,03
282_A	Maasdijk 47 2676AB Maasdijk [5]	1,50	27,71	24,28	19,44	28,63
282_B	Maasdijk 47 2676AB Maasdijk [5]	5,00	29,10	25,66	20,83	30,02
282_C	Maasdijk 47 2676AB Maasdijk [5]	8,00	28,04	24,61	19,81	28,98
283_A	Maasdijk 47 2676AB Maasdijk [6]	1,50	28,51	25,08	20,17	29,40
283_B	Maasdijk 47 2676AB Maasdijk [6]	5,00	29,70	26,25	21,36	30,59
283_C	Maasdijk 47 2676AB Maasdijk [6]	8,00	28,73	25,28	20,39	29,62
284_A	Maasdijk 68 2676AG Maasdijk [1]	1,50	28,98	25,55	20,41	29,78
284_B	Maasdijk 68 2676AG Maasdijk [1]	5,00	33,73	30,29	25,26	34,57
285_A	Maasdijk 68 2676AG Maasdijk [2]	1,50	23,51	20,06	15,12	24,38
285_B	Maasdijk 68 2676AG Maasdijk [2]	5,00	28,84	25,39	20,52	29,74
286_A	Maasdijk 68 A 2676AG Maasdijk [1]	1,50	21,31	17,82	12,95	22,18
286_B	Maasdijk 68 A 2676AG Maasdijk [1]	5,00	26,08	22,61	17,74	26,96
287_A	Maasdijk 68 A 2676AG Maasdijk [2]	1,50	30,53	27,10	22,30	31,47
287_B	Maasdijk 68 A 2676AG Maasdijk [2]	5,00	33,86	30,42	25,62	34,79
288_A	Maasdijk 68 A 2676AG Maasdijk [5]	1,50	24,20	20,75	15,94	25,12
288_B	Maasdijk 68 A 2676AG Maasdijk [5]	5,00	26,52	23,07	18,19	27,41
289_A	Maasdijk 68 A 2676AG Maasdijk [6]	1,50	14,44	10,84	5,82	15,19
289_B	Maasdijk 68 A 2676AG Maasdijk [6]	5,00	20,63	17,07	12,00	21,38
290_A	Maasdijk 70 2676AG Maasdijk [1]	1,50	21,87	18,41	13,53	22,76
290_B	Maasdijk 70 2676AG Maasdijk [1]	5,00	27,91	24,46	19,57	28,80
291_A	Maasdijk 70 2676AG Maasdijk [2]	1,50	27,77	24,33	18,97	28,48
291_B	Maasdijk 70 2676AG Maasdijk [2]	5,00	29,69	26,25	20,91	30,41
292_A	Maasdijk 70 2676AG Maasdijk [6]	1,50	32,25	28,82	23,81	33,10
292_B	Maasdijk 70 2676AG Maasdijk [6]	5,00	35,50	32,07	27,11	36,37
293_A	Maasdijk 70 2676AG Maasdijk [9]	1,50	26,37	22,89	17,93	27,21
293_B	Maasdijk 70 2676AG Maasdijk [9]	5,00	32,71	29,28	24,27	33,56
294_A	Maasdijk 75 2676AC Maasdijk [1]	1,50	13,99	10,50	5,61	14,85
294_B	Maasdijk 75 2676AC Maasdijk [1]	5,00	17,33	13,81	8,88	18,16
295_A	Maasdijk 75 2676AC Maasdijk [2]	1,50	22,84	19,37	13,84	23,47
295_B	Maasdijk 75 2676AC Maasdijk [2]	5,00	27,82	24,36	19,28	28,63
296_A	Maasdijk 75 2676AC Maasdijk [3]	1,50	23,16	19,71	14,88	24,07
296_B	Maasdijk 75 2676AC Maasdijk [3]	5,00	27,83	24,39	19,52	28,73
297_A	Maasdijk 75 2676AC Maasdijk [4]	1,50	17,02	13,53	8,68	17,90
297_B	Maasdijk 75 2676AC Maasdijk [4]	5,00	21,78	18,30	13,44	22,66
298_A	Maasdijk 94 2676AH Maasdijk [1]	1,50	14,58	11,11	6,29	15,48
298_B	Maasdijk 94 2676AH Maasdijk [1]	5,00	17,43	13,96	9,12	18,33
299_A	Maasdijk 94 2676AH Maasdijk [2]	1,50	24,46	21,05	15,82	25,24
299_B	Maasdijk 94 2676AH Maasdijk [2]	5,00	27,44	23,98	18,85	28,23
300_A	Maasdijk 94 2676AH Maasdijk [5]	1,50	24,70	21,28	16,04	25,47
300_B	Maasdijk 94 2676AH Maasdijk [5]	5,00	28,04	24,58	19,39	28,80
301_A	Spektakelplein 26 2676TA Maasdijk [19]	1,50	19,93	16,42	11,51	20,77
301_B	Spektakelplein 26 2676TA Maasdijk [19]	5,00	25,67	22,20	17,22	26,51
301_C	Spektakelplein 26 2676TA Maasdijk [19]	8,00	29,30	25,85	20,83	30,14
302_A	Spektakelplein 26 2676TA Maasdijk [23]	1,50	18,39	14,88	9,93	19,22
302_B	Spektakelplein 26 2676TA Maasdijk [23]	5,00	23,31	19,83	14,62	24,06
302_C	Spektakelplein 26 2676TA Maasdijk [23]	8,00	28,15	24,70	19,67	28,98
303_A	Willem III straat 23 2676AN Maasdijk [1]	1,50	11,30	7,74	2,84	12,12
303_B	Willem III straat 23 2676AN Maasdijk [1]	5,00	15,83	12,28	7,36	16,65
304_A	Willem III straat 23 2676AN Maasdijk [2]	1,50	12,41	8,91	4,03	13,27

Alle getoonde dB-waarden zijn A-gewogen

Rapport: Resultatentabel
Model: 2030 Referentie
LAeq totaalresultaten voor toetspunten
Groep: Verbindingsweg
Groepsreductie: Nee

Naam Toetspunt	Omschrijving	Hoogte	Dag	Avond	Nacht	Lden
304_B	Willem III straat 23 2676AN Maasdijk [2]	5,00	15,66	12,17	7,29	16,53
305_A	Willem III straat 23 2676AN Maasdijk [3]	1,50	27,38	23,96	18,83	28,19
305_B	Willem III straat 23 2676AN Maasdijk [3]	5,00	29,16	25,71	20,61	29,96
306_A	Korte Kruisweg 6 A 2676XM Maasdijk [8]	1,50	18,60	15,07	10,00	19,37
306_B	Korte Kruisweg 6 A 2676XM Maasdijk [8]	5,00	24,09	20,62	15,27	24,79
306_C	Korte Kruisweg 6 A 2676XM Maasdijk [8]	8,00	27,77	24,31	19,24	28,58
306_D	Korte Kruisweg 6 A 2676XM Maasdijk [8]	11,00	28,85	25,40	20,40	29,69
307_A	Korte Kruisweg 6 A 2676XM Maasdijk [11]	1,50	17,71	14,19	9,27	18,54
307_B	Korte Kruisweg 6 A 2676XM Maasdijk [11]	5,00	22,86	19,38	14,22	23,62
307_C	Korte Kruisweg 6 A 2676XM Maasdijk [11]	8,00	27,21	23,75	18,68	28,02
307_D	Korte Kruisweg 6 A 2676XM Maasdijk [11]	11,00	29,59	26,15	21,18	30,45
308_A	Korte Kruisweg 6 A 2676XM Maasdijk [12]	1,50	15,83	12,27	7,27	16,61
308_B	Korte Kruisweg 6 A 2676XM Maasdijk [12]	5,00	22,39	18,88	13,76	23,15
308_C	Korte Kruisweg 6 A 2676XM Maasdijk [12]	8,00	25,39	21,91	16,57	26,09
308_D	Korte Kruisweg 6 A 2676XM Maasdijk [12]	11,00	26,87	23,42	18,23	27,64
309_A	Kleine Hei 4 2676AJ Maasdijk [1]	1,50	16,82	13,32	8,45	17,69
309_B	Kleine Hei 4 2676AJ Maasdijk [1]	5,00	20,02	16,51	11,63	20,88
309_C	Kleine Hei 4 2676AJ Maasdijk [1]	8,00	24,72	21,25	16,35	25,59
310_A	Kleine Hei 4 2676AJ Maasdijk [2]	1,50	18,85	15,31	10,39	19,67
310_B	Kleine Hei 4 2676AJ Maasdijk [2]	5,00	24,35	20,86	15,96	25,21
310_C	Kleine Hei 4 2676AJ Maasdijk [2]	8,00	27,53	24,06	19,10	28,38
311_A	Kleine Hei 4 2676AJ Maasdijk [5]	1,50	21,00	17,52	12,56	21,84
311_B	Kleine Hei 4 2676AJ Maasdijk [5]	5,00	25,53	22,06	17,15	26,40
311_C	Kleine Hei 4 2676AJ Maasdijk [5]	8,00	27,73	24,26	19,35	28,60
312_A	Kleine Hei 4 2676AJ Maasdijk [6]	1,50	24,34	20,88	15,98	25,22
312_B	Kleine Hei 4 2676AJ Maasdijk [6]	5,00	27,04	23,59	18,71	27,93
312_C	Kleine Hei 4 2676AJ Maasdijk [6]	8,00	29,49	26,04	21,09	30,35
313_A	Kleine Hei 2 2676AJ Maasdijk [1]	1,50	18,34	14,84	9,98	19,21
313_B	Kleine Hei 2 2676AJ Maasdijk [1]	5,00	21,09	17,60	12,73	21,96
313_C	Kleine Hei 2 2676AJ Maasdijk [1]	8,00	26,17	22,71	17,84	27,06
314_A	Kleine Hei 2 2676AJ Maasdijk [5]	1,50	19,14	15,62	10,66	19,96
314_B	Kleine Hei 2 2676AJ Maasdijk [5]	5,00	26,99	23,54	18,67	27,89
314_C	Kleine Hei 2 2676AJ Maasdijk [5]	8,00	27,64	24,18	19,28	28,52
315_A	Kleine Hei 2 2676AJ Maasdijk [6]	1,50	22,01	18,53	13,55	22,84
315_B	Kleine Hei 2 2676AJ Maasdijk [6]	5,00	24,96	21,49	16,61	25,84
315_C	Kleine Hei 2 2676AJ Maasdijk [6]	8,00	26,68	23,21	18,29	27,54
316_A	Maasdijk 73 2676AB Maasdijk [2]	1,50	22,77	19,31	14,46	23,67
316_B	Maasdijk 73 2676AB Maasdijk [2]	5,00	25,16	21,69	16,82	26,04
316_C	Maasdijk 73 2676AB Maasdijk [2]	8,00	26,77	23,31	18,43	27,66
317_A	Maasdijk 73 2676AB Maasdijk [3]	1,50	16,77	13,26	8,36	17,62
317_B	Maasdijk 73 2676AB Maasdijk [3]	5,00	19,84	16,30	11,38	20,66
317_C	Maasdijk 73 2676AB Maasdijk [3]	8,00	23,93	20,45	15,53	24,79
318_A	Maasdijk 73 2676AB Maasdijk [4]	1,50	23,23	19,76	13,93	23,76
318_B	Maasdijk 73 2676AB Maasdijk [4]	5,00	26,99	23,51	18,17	27,69
318_C	Maasdijk 73 2676AB Maasdijk [4]	8,00	29,71	26,24	21,17	30,51
319_A	Maasdijk 73 2676AB Maasdijk [5]	1,50	23,13	19,64	14,30	23,82
319_B	Maasdijk 73 2676AB Maasdijk [5]	5,00	26,16	22,67	17,48	26,91
319_C	Maasdijk 73 2676AB Maasdijk [5]	8,00	28,85	25,38	20,32	29,66
320_A	Maasdijk 53 A 2676AB Maasdijk [1]	1,50	20,33	16,92	11,03	20,87
320_B	Maasdijk 53 A 2676AB Maasdijk [1]	5,00	22,32	18,81	13,14	22,88
320_C	Maasdijk 53 A 2676AB Maasdijk [1]	8,00	21,79	18,23	13,08	22,51
321_A	Maasdijk 53 A 2676AB Maasdijk [2]	1,50	25,21	21,77	16,90	26,11
321_B	Maasdijk 53 A 2676AB Maasdijk [2]	5,00	30,77	27,34	22,47	31,68
321_C	Maasdijk 53 A 2676AB Maasdijk [2]	8,00	31,87	28,45	23,60	32,79
322_A	Maasdijk 53 A 2676AB Maasdijk [4]	1,50	22,18	18,70	13,69	23,00
322_B	Maasdijk 53 A 2676AB Maasdijk [4]	5,00	29,84	26,41	21,56	30,76
322_C	Maasdijk 53 A 2676AB Maasdijk [4]	8,00	31,28	27,84	23,04	32,21
325_A	Maasdijk 53 B 2676AB Maasdijk [1]	1,50	19,25	15,84	10,41	19,95
325_B	Maasdijk 53 B 2676AB Maasdijk [1]	5,00	21,05	17,55	12,19	21,73

Alle getoonde dB-waarden zijn A-gewogen

Rapport: Resultatentabel
Model: 2030 Referentie
LAeq totaalresultaten voor toetspunten
Groep: Verbindingsweg
Groepsreductie: Nee

Naam Toetspunt	Omschrijving	Hoogte	Dag	Avond	Nacht	Lden
325_C	Maasdijk 53 B 2676AB Maasdijk [1]	8,00	21,76	18,25	12,94	22,45
326_A	Maasdijk 53 B 2676AB Maasdijk [2]	1,50	20,03	16,54	11,64	20,89
326_B	Maasdijk 53 B 2676AB Maasdijk [2]	5,00	23,88	20,42	15,47	24,74
326_C	Maasdijk 53 B 2676AB Maasdijk [2]	8,00	28,77	25,34	20,23	29,58
327_A	Maasdijk 53 B 2676AB Maasdijk [5]	1,50	27,28	23,85	18,85	28,14
327_B	Maasdijk 53 B 2676AB Maasdijk [5]	5,00	31,18	27,74	22,80	32,05
327_C	Maasdijk 53 B 2676AB Maasdijk [5]	8,00	32,71	29,28	24,28	33,57
328_A	Maasdijk 53 B 2676AB Maasdijk [6]	1,50	28,81	25,38	20,43	29,69
328_B	Maasdijk 53 B 2676AB Maasdijk [6]	5,00	30,82	27,37	22,41	31,68
328_C	Maasdijk 53 B 2676AB Maasdijk [6]	8,00	30,81	27,37	22,40	31,67
329_A	Maasdijk 125 2676AD Maasdijk [4]	1,50	12,47	8,96	4,10	13,33
329_B	Maasdijk 125 2676AD Maasdijk [4]	5,00	20,41	16,92	12,02	21,27
330_A	Maasdijk 125 2676AD Maasdijk [8]	1,50	18,62	15,12	10,23	19,48
330_B	Maasdijk 125 2676AD Maasdijk [8]	5,00	21,96	18,48	13,14	22,66
331_A	Willem III straat 5 2676AM Maasdijk [1]	1,50	17,84	14,32	9,40	18,67
331_B	Willem III straat 5 2676AM Maasdijk [1]	5,00	24,19	20,73	15,86	25,08
331_C	Willem III straat 5 2676AM Maasdijk [1]	8,00	24,00	20,51	15,57	24,84
332_A	Willem III straat 5 2676AM Maasdijk [3]	1,50	25,49	22,04	17,19	26,39
332_B	Willem III straat 5 2676AM Maasdijk [3]	5,00	28,54	25,09	20,24	29,44
332_C	Willem III straat 5 2676AM Maasdijk [3]	8,00	28,92	25,48	20,58	29,81
333_A	Willem III straat 5 2676AM Maasdijk [4]	1,50	14,47	10,95	6,03	15,30
333_B	Willem III straat 5 2676AM Maasdijk [4]	5,00	19,73	16,22	11,31	20,57
333_C	Willem III straat 5 2676AM Maasdijk [4]	8,00	28,04	24,58	19,55	28,87
334_A	Willem III straat 5 2676AM Maasdijk [8]	1,50	20,23	16,78	11,95	21,14
334_B	Willem III straat 5 2676AM Maasdijk [8]	5,00	26,93	23,50	18,68	27,86
334_C	Willem III straat 5 2676AM Maasdijk [8]	8,00	27,96	24,52	19,65	28,86
335_A	Oranjewerf 52 2676TB Maasdijk [1]	1,50	16,11	12,56	7,62	16,92
335_B	Oranjewerf 52 2676TB Maasdijk [1]	5,00	21,51	18,00	13,06	22,34
336_A	Maasdijk 51 A 2676AB Maasdijk [1]	1,50	25,09	21,68	16,45	25,87
336_B	Maasdijk 51 A 2676AB Maasdijk [1]	5,00	31,20	27,78	22,79	32,07
336_C	Maasdijk 51 A 2676AB Maasdijk [1]	8,00	31,96	28,54	23,58	32,84
337_A	Maasdijk 51 A 2676AB Maasdijk [2]	1,50	24,32	20,87	16,06	25,24
337_B	Maasdijk 51 A 2676AB Maasdijk [2]	5,00	31,49	28,05	23,24	32,42
337_C	Maasdijk 51 A 2676AB Maasdijk [2]	8,00	32,42	28,98	24,18	33,35
338_A	Maasdijk 51 A 2676AB Maasdijk [5]	1,50	27,68	24,23	19,38	28,58
338_B	Maasdijk 51 A 2676AB Maasdijk [5]	5,00	30,24	26,79	21,92	31,14
338_C	Maasdijk 51 A 2676AB Maasdijk [5]	8,00	31,22	27,77	22,90	32,12
339_A	Maasdijk 53 2676AB Maasdijk [1]	1,50	25,92	22,48	17,52	26,79
339_B	Maasdijk 53 2676AB Maasdijk [1]	5,00	30,08	26,64	21,79	30,99
339_C	Maasdijk 53 2676AB Maasdijk [1]	8,00	31,26	27,82	22,95	32,16
340_A	Maasdijk 53 2676AB Maasdijk [2]	1,50	19,17	15,70	10,87	20,07
340_B	Maasdijk 53 2676AB Maasdijk [2]	5,00	22,14	18,68	13,84	23,04
340_C	Maasdijk 53 2676AB Maasdijk [2]	8,00	25,11	21,64	16,74	25,98
341_A	Maasdijk 53 2676AB Maasdijk [5]	1,50	26,63	23,21	18,10	27,45
341_B	Maasdijk 53 2676AB Maasdijk [5]	5,00	31,87	28,44	23,48	32,74
341_C	Maasdijk 53 2676AB Maasdijk [5]	8,00	31,94	28,50	23,55	32,81
342_A	Oranjewerf 48 2676TB Maasdijk [1]	1,50	18,81	15,31	10,44	19,68
342_B	Oranjewerf 48 2676TB Maasdijk [1]	5,00	23,61	20,14	15,26	24,49
343_A	Oranjewerf 48 2676TB Maasdijk [2]	1,50	18,30	14,79	9,92	19,16
343_B	Oranjewerf 48 2676TB Maasdijk [2]	5,00	23,71	20,23	15,36	24,59
344_A	Oranjewerf 48 2676TB Maasdijk [3]	1,50	16,96	13,43	8,52	17,79
344_B	Oranjewerf 48 2676TB Maasdijk [3]	5,00	22,19	18,70	13,80	23,05
345_A	Korte Kruisweg 9 2676XK Maasdijk [1]	1,50	14,99	11,49	6,64	15,86
345_B	Korte Kruisweg 9 2676XK Maasdijk [1]	5,00	19,15	15,67	10,83	20,04
346_A	Korte Kruisweg 11 2676XK Maasdijk [1]	1,50	15,90	12,40	7,45	16,73
346_B	Korte Kruisweg 11 2676XK Maasdijk [1]	5,00	21,35	17,88	12,69	22,11
347_A	Korte Kruisweg 11 2676XK Maasdijk [2]	1,50	15,40	11,89	6,94	16,23
347_B	Korte Kruisweg 11 2676XK Maasdijk [2]	5,00	20,14	16,67	11,50	20,91
348_A	Verkadestraat 3 2676AL Maasdijk [2]	1,50	17,94	14,45	9,56	18,80

Alle getoonde dB-waarden zijn A-gewogen

Rapport: Resultatentabel
Model: 2030 Referentie
LAeq totaalresultaten voor toetspunten
Groep: Verbindingsweg
Groepsreductie: Nee

Naam Toetspunt	Omschrijving	Hoogte	Dag	Avond	Nacht	Lden
348_B	Verkadestraat 3 2676AL Maasdijk [2]	5,00	25,18	21,71	16,68	26,00
348_C	Verkadestraat 3 2676AL Maasdijk [2]	8,00	26,74	23,29	18,26	27,57
349_A	Korte Kruisweg 7 2676XK Maasdijk [1]	1,50	16,82	13,31	8,42	17,67
349_B	Korte Kruisweg 7 2676XK Maasdijk [1]	5,00	22,00	18,53	13,66	22,88
350_A	Verkadestraat 1 2676AL Maasdijk [1]	1,50	19,17	15,67	10,78	20,03
350_B	Verkadestraat 1 2676AL Maasdijk [1]	5,00	26,00	22,53	17,54	26,84
350_C	Verkadestraat 1 2676AL Maasdijk [1]	8,00	27,63	24,17	19,10	28,44
351_A	Verkadestraat 1 2676AL Maasdijk [2]	1,50	22,25	18,80	13,14	22,85
351_B	Verkadestraat 1 2676AL Maasdijk [2]	5,00	27,09	23,62	18,38	27,83
351_C	Verkadestraat 1 2676AL Maasdijk [2]	8,00	28,94	25,48	20,49	29,78
352_A	Verkadestraat 1 2676AL Maasdijk [3]	1,50	20,16	16,67	11,75	21,01
352_B	Verkadestraat 1 2676AL Maasdijk [3]	5,00	24,94	21,48	16,48	25,78
352_C	Verkadestraat 1 2676AL Maasdijk [3]	8,00	27,47	24,00	19,09	28,34
353_A	Verkadestraat 5 2676AL Maasdijk [1]	1,50	22,53	19,04	14,14	23,39
353_B	Verkadestraat 5 2676AL Maasdijk [1]	5,00	26,77	23,30	18,34	27,62
353_C	Verkadestraat 5 2676AL Maasdijk [1]	8,00	29,19	25,74	20,73	30,03
354_A	Verkadestraat 5 2676AL Maasdijk [2]	1,50	17,95	14,45	9,58	18,82
354_B	Verkadestraat 5 2676AL Maasdijk [2]	5,00	24,93	21,46	16,37	25,73
354_C	Verkadestraat 5 2676AL Maasdijk [2]	8,00	27,34	23,89	18,85	28,17
355_A	Maasdijk 115 2676AD Maasdijk [1]	1,50	22,69	19,22	14,02	23,44
355_B	Maasdijk 115 2676AD Maasdijk [1]	5,00	26,08	22,61	17,51	26,87
356_A	Korte Kruisweg 2 2676XM Maasdijk [4]	1,50	20,08	16,60	11,72	20,95
356_B	Korte Kruisweg 2 2676XM Maasdijk [4]	5,00	24,66	21,20	16,14	25,47
357_A	Waldeck Pyrmontstraat 12 2676AR Maasdijk [1]	1,50	20,26	16,73	11,75	21,06
357_B	Waldeck Pyrmontstraat 12 2676AR Maasdijk [1]	5,00	25,36	21,87	16,76	26,14
358_A	Waldeck Pyrmontstraat 12 2676AR Maasdijk [2]	1,50	17,67	14,17	9,23	18,51
358_B	Waldeck Pyrmontstraat 12 2676AR Maasdijk [2]	5,00	22,59	19,13	14,04	23,39
359_A	Oranjewerf 35 2676TD Maasdijk [2]	1,50	17,61	14,07	9,15	18,43
359_B	Oranjewerf 35 2676TD Maasdijk [2]	5,00	22,24	18,73	13,79	23,07
360_A	Oranjewerf 27 2676TD Maasdijk [1]	1,50	18,79	15,29	10,42	19,66
360_B	Oranjewerf 27 2676TD Maasdijk [1]	5,00	23,04	19,57	14,70	23,92
361_A	Oranjewerf 39 2676TD Maasdijk [5]	1,50	17,64	14,08	9,15	18,45
361_B	Oranjewerf 39 2676TD Maasdijk [5]	5,00	22,27	18,76	13,79	23,09
362_A	Oranjewerf 23 2676TD Maasdijk [1]	1,50	20,10	16,62	11,79	20,99
362_B	Oranjewerf 23 2676TD Maasdijk [1]	5,00	24,39	20,94	16,12	25,31
363_A	Oranjewerf 17 2676TD Maasdijk [2]	1,50	18,66	15,17	10,13	19,46
363_B	Oranjewerf 17 2676TD Maasdijk [2]	5,00	22,39	18,89	13,79	23,17
364_A	Oranjewerf 51 2676TD Maasdijk [1]	1,50	19,51	16,01	11,16	20,38
364_B	Oranjewerf 51 2676TD Maasdijk [1]	5,00	23,33	19,86	15,00	24,22
365_A	Oranjewerf 15 2676TD Maasdijk [1]	1,50	18,87	15,39	10,40	19,70
365_B	Oranjewerf 15 2676TD Maasdijk [1]	5,00	22,40	18,91	13,85	23,20
366_A	Oranjewerf 11 2676TD Maasdijk [2]	1,50	18,69	15,18	10,20	19,51
366_B	Oranjewerf 11 2676TD Maasdijk [2]	5,00	22,77	19,28	14,11	23,52
367_A	Maasdijk 105 2676AC Maasdijk [1]	1,50	18,08	14,58	9,70	18,94
367_B	Maasdijk 105 2676AC Maasdijk [1]	5,00	22,75	19,28	14,39	23,63
368_A	Maasdijk 105 2676AC Maasdijk [2]	1,50	13,64	10,11	5,22	14,48
368_B	Maasdijk 105 2676AC Maasdijk [2]	5,00	23,00	19,52	14,56	23,84
369_A	Maasdijk 117 2676AD Maasdijk [1]	1,50	22,93	19,46	14,05	23,61
369_B	Maasdijk 117 2676AD Maasdijk [1]	5,00	26,89	23,42	18,23	27,65
370_A	Willem III straat 24 2676AN Maasdijk [1]	1,50	14,98	11,43	6,51	15,80
370_B	Willem III straat 24 2676AN Maasdijk [1]	5,00	20,89	17,40	12,51	21,75
371_A	Willem III straat 24 2676AN Maasdijk [2]	1,50	26,63	23,21	18,12	27,46
371_B	Willem III straat 24 2676AN Maasdijk [2]	5,00	28,35	24,90	19,84	29,17
372_A	Oranjewerf 19 2676TD Maasdijk [1]	1,50	17,64	14,11	9,20	18,47
372_B	Oranjewerf 19 2676TD Maasdijk [1]	5,00	22,27	18,77	13,85	23,12
373_A	Oranjewerf 21 2676TD Maasdijk [3]	1,50	19,21	15,71	10,86	20,08
373_B	Oranjewerf 21 2676TD Maasdijk [3]	5,00	23,33	19,86	15,03	24,23
374_A	Oranjewerf 45 2676TD Maasdijk [4]	1,50	17,68	14,13	9,19	18,49
374_B	Oranjewerf 45 2676TD Maasdijk [4]	5,00	22,78	19,29	14,33	23,62

Alle getoonde dB-waarden zijn A-gewogen

Rapport: Resultatentabel
Model: 2030 Referentie
LAeq totaalresultaten voor toetspunten
Groep: Verbindingsweg
Groepsreductie: Nee

Naam Toetspunt	Omschrijving	Hoogte	Dag	Avond	Nacht	Lden
375_A	Oranjewerf 57 2676TD Maasdijk [2]	1,50	16,66	13,13	7,88	17,36
375_B	Oranjewerf 57 2676TD Maasdijk [2]	5,00	22,92	19,43	13,97	23,57
376_A	Oranjewerf 55 2676TD Maasdijk [1]	1,50	18,16	14,64	9,60	18,95
376_B	Oranjewerf 55 2676TD Maasdijk [1]	5,00	24,22	20,75	15,47	24,94
377_A	Maasdijk 51 2676AB Maasdijk [1]	1,50	28,63	25,18	20,25	29,50
377_B	Maasdijk 51 2676AB Maasdijk [1]	5,00	28,60	25,13	20,19	29,46
377_C	Maasdijk 51 2676AB Maasdijk [1]	8,00	27,60	24,14	19,09	28,42
378_A	Maasdijk 51 2676AB Maasdijk [2]	1,50	29,92	26,48	21,52	30,79
378_B	Maasdijk 51 2676AB Maasdijk [2]	5,00	33,32	29,89	24,90	34,18
378_C	Maasdijk 51 2676AB Maasdijk [2]	8,00	34,25	30,82	25,87	35,13
379_A	Maasdijk 49 2676AB Maasdijk [1]	1,50	29,93	26,51	21,41	30,75
379_B	Maasdijk 49 2676AB Maasdijk [1]	5,00	33,09	29,67	24,54	33,90
379_C	Maasdijk 49 2676AB Maasdijk [1]	8,00	34,43	31,00	25,96	35,27
380_A	Maasdijk 49 2676AB Maasdijk [3]	1,50	27,95	24,51	19,65	28,86
380_B	Maasdijk 49 2676AB Maasdijk [3]	5,00	31,31	27,87	23,04	32,23
380_C	Maasdijk 49 2676AB Maasdijk [3]	8,00	32,45	29,02	24,20	33,38
381_A	Maasdijk 49 2676AB Maasdijk [4]	1,50	28,57	25,11	20,15	29,42
381_B	Maasdijk 49 2676AB Maasdijk [4]	5,00	28,81	25,34	20,33	29,64
381_C	Maasdijk 49 2676AB Maasdijk [4]	8,00	27,04	23,58	18,34	27,79
382_A	Willem III straat 10 2676AM Maasdijk [3]	1,50	26,01	22,57	17,62	26,88
382_B	Willem III straat 10 2676AM Maasdijk [3]	5,00	29,16	25,72	20,81	30,05
383_A	Willem III straat 10 2676AM Maasdijk [4]	1,50	26,88	23,46	18,37	27,71
383_B	Willem III straat 10 2676AM Maasdijk [4]	5,00	29,44	25,99	20,97	30,28
384_A	Willem III straat 10 2676AM Maasdijk [5]	1,50	10,07	6,56	1,63	10,91
384_B	Willem III straat 10 2676AM Maasdijk [5]	5,00	18,55	15,07	10,15	19,41
385_A	Willem III straat 10 2676AM Maasdijk [6]	1,50	13,91	10,25	5,14	14,59
385_B	Willem III straat 10 2676AM Maasdijk [6]	5,00	17,33	13,68	8,53	18,00
386_A	Prinses MÃ¡ximastraat 1 2676DZ Maasdijk [1]	1,50	23,91	20,42	15,52	24,77
386_B	Prinses MÃ¡ximastraat 1 2676DZ Maasdijk [1]	5,00	29,04	25,58	20,64	29,90
387_A	Prinses MÃ¡ximastraat 1 2676DZ Maasdijk [2]	1,50	18,95	15,45	10,49	19,78
387_B	Prinses MÃ¡ximastraat 1 2676DZ Maasdijk [2]	5,00	23,32	19,87	14,62	24,07
388_A	Kleine Hei 1 2676AJ Maasdijk [1]	1,50	17,04	13,53	8,65	17,90
388_B	Kleine Hei 1 2676AJ Maasdijk [1]	5,00	26,21	22,76	17,85	27,09
388_C	Kleine Hei 1 2676AJ Maasdijk [1]	8,00	30,55	27,11	22,04	31,37
389_A	Kleine Hei 1 2676AJ Maasdijk [2]	1,50	21,80	18,32	13,19	22,58
389_B	Kleine Hei 1 2676AJ Maasdijk [2]	5,00	26,68	23,21	17,99	27,43
389_C	Kleine Hei 1 2676AJ Maasdijk [2]	8,00	27,35	23,87	18,63	28,08
390_A	Kleine Hei 1 2676AJ Maasdijk [5]	1,50	17,32	13,83	8,96	18,19
390_B	Kleine Hei 1 2676AJ Maasdijk [5]	5,00	20,33	16,84	11,98	21,21
390_C	Kleine Hei 1 2676AJ Maasdijk [5]	8,00	26,13	22,66	17,79	27,01
391_A	Maasdijk 133 2676AD Maasdijk [3]	1,50	13,60	10,11	5,26	14,48
391_B	Maasdijk 133 2676AD Maasdijk [3]	5,00	19,53	16,06	11,22	20,43
392_A	Korte Kruisweg 5 2676XK Maasdijk [4]	1,50	16,13	12,60	7,71	16,97
392_B	Korte Kruisweg 5 2676XK Maasdijk [4]	5,00	21,06	17,57	12,65	21,91
393_A	Willem III straat 3 2676AM Maasdijk [1]	1,50	21,56	18,06	13,17	22,42
393_B	Willem III straat 3 2676AM Maasdijk [1]	5,00	27,05	23,59	18,69	27,93
394_A	Willem III straat 3 2676AM Maasdijk [2]	1,50	21,92	18,45	13,47	22,76
394_B	Willem III straat 3 2676AM Maasdijk [2]	5,00	25,14	21,69	16,78	26,02
395_A	Willem III straat 3 2676AM Maasdijk [3]	1,50	13,66	10,16	5,25	14,51
395_B	Willem III straat 3 2676AM Maasdijk [3]	5,00	18,61	15,12	10,22	19,47
396_A	Willem III straat 3 2676AM Maasdijk [4]	1,50	15,41	11,89	6,95	16,24
396_B	Willem III straat 3 2676AM Maasdijk [4]	5,00	20,80	17,31	12,25	21,60
397_A	Oranjewerf 48 2676TB Maasdijk [1]	1,50	22,47	18,96	13,95	23,27
397_B	Oranjewerf 48 2676TB Maasdijk [1]	5,00	25,53	22,08	17,22	26,43
398_A	Oranjewerf 48 2676TB Maasdijk [2]	1,50	19,81	16,36	11,55	20,73
398_B	Oranjewerf 48 2676TB Maasdijk [2]	5,00	19,41	15,94	11,07	20,29
399_A	Oranjewerf 46 2676TB Maasdijk [2]	1,50	16,42	12,94	8,09	17,31
399_B	Oranjewerf 46 2676TB Maasdijk [2]	5,00	20,16	16,68	11,85	21,05
400_A	Oranjewerf 46 2676TB Maasdijk [1]	1,50	22,11	18,61	13,71	22,96

Alle getoonde dB-waarden zijn A-gewogen

Rapport: Resultatentabel
Model: 2030 Referentie
LAeq totaalresultaten voor toetspunten
Groep: Verbindingsweg
Groepsreductie: Nee

Naam Toetspunt	Omschrijving	Hoogte	Dag	Avond	Nacht	Lden
400_B	Oranjewerf 46 2676TB Maasdijk [1]	5,00	24,92	21,46	16,57	25,80
401_A	Korte Kruisweg 10 2676XM Maasdijk [1]	1,50	15,23	11,70	6,77	16,05
401_B	Korte Kruisweg 10 2676XM Maasdijk [1]	5,00	19,26	15,78	10,75	20,07
402_A	Korte Kruisweg 10 2676XM Maasdijk [2]	1,50	18,82	15,29	10,37	19,65
402_B	Korte Kruisweg 10 2676XM Maasdijk [2]	5,00	22,88	19,39	14,46	23,73
403_A	Trompstraat 6 2676XJ Maasdijk [1]	1,50	15,20	11,64	6,59	15,96
403_B	Trompstraat 6 2676XJ Maasdijk [1]	5,00	19,95	16,44	11,31	20,71
404_A	Verkadestraat 7 2676AL Maasdijk [1]	1,50	23,21	19,72	14,78	24,05
404_B	Verkadestraat 7 2676AL Maasdijk [1]	5,00	27,96	24,50	19,51	28,80
404_C	Verkadestraat 7 2676AL Maasdijk [1]	8,00	29,83	26,38	21,33	30,65
405_A	Verkadestraat 7 2676AL Maasdijk [2]	1,50	23,63	20,16	15,27	24,51
405_B	Verkadestraat 7 2676AL Maasdijk [2]	5,00	29,12	25,67	20,72	29,98
405_C	Verkadestraat 7 2676AL Maasdijk [2]	8,00	30,99	27,54	22,57	31,85
406_A	Verkadestraat 7 2676AL Maasdijk [5]	1,50	16,46	12,92	7,99	17,28
406_B	Verkadestraat 7 2676AL Maasdijk [5]	5,00	23,87	20,39	15,27	24,65
406_C	Verkadestraat 7 2676AL Maasdijk [5]	8,00	27,79	24,34	19,33	28,63
407_A	Prinses Margrietstraat 10 2676AV Maasdijk [2]	1,50	21,50	17,97	13,00	22,31
407_B	Prinses Margrietstraat 10 2676AV Maasdijk [2]	5,00	24,64	21,14	16,10	25,44
408_A	Oranjewerf 38 2676TB Maasdijk [2]	1,50	22,62	19,17	13,92	23,37
408_B	Oranjewerf 38 2676TB Maasdijk [2]	5,00	25,16	21,69	16,65	25,98
409_A	Oranjewerf 36 2676TB Maasdijk [2]	1,50	22,27	18,81	13,70	23,07
409_B	Oranjewerf 36 2676TB Maasdijk [2]	5,00	25,12	21,64	16,57	25,92
410_A	Maasdijk 83 2676AC Maasdijk [1]	1,50	19,51	16,01	11,13	20,37
410_B	Maasdijk 83 2676AC Maasdijk [1]	5,00	24,82	21,33	16,41	25,67
411_A	Maasdijk 83 2676AC Maasdijk [3]	1,50	23,06	19,59	14,39	23,81
411_B	Maasdijk 83 2676AC Maasdijk [3]	5,00	27,47	24,01	18,98	28,30
412_A	Maasdijk 81 2676AC Maasdijk [3]	1,50	21,21	17,71	12,65	22,00
412_B	Maasdijk 81 2676AC Maasdijk [3]	5,00	26,86	23,41	18,44	27,72
413_A	Maasdijk 81 2676AC Maasdijk [4]	1,50	18,75	15,27	10,42	19,64
413_B	Maasdijk 81 2676AC Maasdijk [4]	5,00	23,38	19,89	15,02	24,25
414_A	Trompstraat 2 2676XJ Maasdijk [1]	1,50	14,67	11,17	6,31	15,54
414_B	Trompstraat 2 2676XJ Maasdijk [1]	5,00	18,78	15,29	10,44	19,66
415_A	Trompstraat 2 2676XJ Maasdijk [5]	1,50	16,00	12,48	7,55	16,83
415_B	Trompstraat 2 2676XJ Maasdijk [5]	5,00	21,84	18,36	13,27	22,63
416_A	Trompstraat 4 2676XJ Maasdijk [1]	1,50	16,19	12,70	7,85	17,07
416_B	Trompstraat 4 2676XJ Maasdijk [1]	5,00	20,67	17,19	12,30	21,54
417_A	Prinses Margrietstraat 6 2676AV Maasdijk [2]	1,50	21,77	18,25	13,29	22,59
417_B	Prinses Margrietstraat 6 2676AV Maasdijk [2]	5,00	25,48	22,01	16,95	26,29
418_A	Maasdijk 62 2676AG Maasdijk [1]	1,50	21,83	18,32	13,36	22,65
418_B	Maasdijk 62 2676AG Maasdijk [1]	5,00	27,19	23,76	18,65	28,00
419_A	Maasdijk 62 2676AG Maasdijk [2]	1,50	20,55	17,11	12,28	21,47
419_B	Maasdijk 62 2676AG Maasdijk [2]	5,00	27,61	24,17	19,28	28,50
420_A	Maasdijk 62 2676AG Maasdijk [3]	1,50	25,37	21,93	17,00	26,25
420_B	Maasdijk 62 2676AG Maasdijk [3]	5,00	31,70	28,27	23,38	32,60
421_A	Prinses Margrietstraat 2 2676AV Maasdijk [2]	1,50	21,80	18,31	13,44	22,67
421_B	Prinses Margrietstraat 2 2676AV Maasdijk [2]	5,00	25,87	22,40	17,52	26,75
422_A	Prinses MÃ¡ximastraat 7 2676DZ Maasdijk [1]	1,50	20,21	16,71	11,82	21,07
422_B	Prinses MÃ¡ximastraat 7 2676DZ Maasdijk [1]	5,00	24,66	21,18	16,27	25,52
423_A	Prinses MÃ¡ximastraat 5 2676DZ Maasdijk [1]	1,50	20,62	17,13	12,22	21,48
423_B	Prinses MÃ¡ximastraat 5 2676DZ Maasdijk [1]	5,00	25,37	21,90	16,90	26,20
424_A	Prinses MÃ¡ximastraat 5 2676DZ Maasdijk [2]	1,50	22,77	19,31	14,45	23,66
424_B	Prinses MÃ¡ximastraat 5 2676DZ Maasdijk [2]	5,00	24,78	21,34	16,42	25,66
425_A	Waldeck Pyrmontstraat 25 2676AP Maasdijk [2]	1,50	14,86	11,35	6,45	15,71
425_B	Waldeck Pyrmontstraat 25 2676AP Maasdijk [2]	5,00	18,84	15,36	10,47	19,71
426_A	Waldeck Pyrmontstraat 23 2676AP Maasdijk [1]	1,50	22,31	18,84	13,97	23,19
426_B	Waldeck Pyrmontstraat 23 2676AP Maasdijk [1]	5,00	27,01	23,55	18,66	27,89
427_A	Waldeck Pyrmontstraat 23 2676AP Maasdijk [2]	1,50	18,61	15,14	10,12	19,43
427_B	Waldeck Pyrmontstraat 23 2676AP Maasdijk [2]	5,00	23,44	19,97	14,91	24,25
428_A	Willem III straat 12 2676AM Maasdijk [1]	1,50	15,45	11,97	7,14	16,34

Alle getoonde dB-waarden zijn A-gewogen

Rapport: Resultatentabel
Model: 2030 Referentie
LAeq totaalresultaten voor toetspunten
Groep: Verbindingsweg
Groepsreductie: Nee

Naam Toetspunt	Omschrijving	Hoogte	Dag	Avond	Nacht	Lden
428_B	Willem III straat 12 2676AM Maasdijk [1]	5,00	20,99	17,53	12,71	21,90
428_C	Willem III straat 12 2676AM Maasdijk [1]	8,00	27,51	24,08	19,29	28,45
429_A	Willem III straat 12 2676AM Maasdijk [2]	1,50	26,94	23,51	18,42	27,76
429_B	Willem III straat 12 2676AM Maasdijk [2]	5,00	29,44	25,99	20,96	30,27
429_C	Willem III straat 12 2676AM Maasdijk [2]	8,00	29,60	26,15	21,11	30,43
430_A	Willem III straat 14 2676AM Maasdijk [1]	1,50	17,10	13,63	8,82	18,01
430_B	Willem III straat 14 2676AM Maasdijk [1]	5,00	22,16	18,71	13,90	23,08
430_C	Willem III straat 14 2676AM Maasdijk [1]	8,00	28,63	25,20	20,40	29,57
431_A	Willem III straat 14 2676AM Maasdijk [2]	1,50	26,81	23,39	18,29	27,63
431_B	Willem III straat 14 2676AM Maasdijk [2]	5,00	29,23	25,78	20,74	30,06
431_C	Willem III straat 14 2676AM Maasdijk [2]	8,00	29,46	26,01	20,96	30,28
432_A	Oranjewerf 32 2676TB Maasdijk [2]	1,50	22,35	18,88	13,80	23,15
432_B	Oranjewerf 32 2676TB Maasdijk [2]	5,00	25,52	22,04	16,96	26,32
433_A	Willem III straat 11 2676AM Maasdijk [1]	1,50	12,54	9,02	4,16	13,40
433_B	Willem III straat 11 2676AM Maasdijk [1]	5,00	17,80	14,31	9,46	18,68
433_C	Willem III straat 11 2676AM Maasdijk [1]	8,00	26,18	22,75	17,96	27,12
434_A	Willem III straat 11 2676AM Maasdijk [4]	1,50	19,12	15,61	10,75	19,98
434_B	Willem III straat 11 2676AM Maasdijk [4]	5,00	24,80	21,32	16,40	25,66
435_A	Willem III straat 11 2676AM Maasdijk [5]	1,50	26,74	23,31	18,20	27,55
435_B	Willem III straat 11 2676AM Maasdijk [5]	5,00	29,35	25,90	20,86	30,18
435_C	Willem III straat 11 2676AM Maasdijk [5]	8,00	29,61	26,16	21,09	30,43
436_A	Willem III straat 14 2676AM Maasdijk [2]	1,50	19,27	15,82	10,32	19,92
436_B	Willem III straat 14 2676AM Maasdijk [2]	5,00	22,45	18,97	13,75	23,19
436_C	Willem III straat 14 2676AM Maasdijk [2]	8,00	23,00	19,50	14,23	23,71
437_A	Verkadestraat 11 2676AL Maasdijk [3]	1,50	13,55	10,04	5,17	14,41
437_B	Verkadestraat 11 2676AL Maasdijk [3]	5,00	21,61	18,13	13,23	22,48
438_A	Verkadestraat 11 2676AL Maasdijk [2]	1,50	20,04	16,52	11,36	20,78
438_B	Verkadestraat 11 2676AL Maasdijk [2]	5,00	26,85	23,41	18,09	27,58
439_A	Verkadestraat 11 2676AL Maasdijk [1]	1,50	23,42	19,98	14,87	24,23
439_B	Verkadestraat 11 2676AL Maasdijk [1]	5,00	27,53	24,08	18,95	28,32
440_A	Verkadestraat 11 A 2676AL Maasdijk [1]	1,50	25,15	21,73	16,72	26,01
440_B	Verkadestraat 11 A 2676AL Maasdijk [1]	5,00	28,91	25,47	20,42	29,74
441_A	Verkadestraat 11 A 2676AL Maasdijk [2]	1,50	13,76	10,26	5,38	14,62
441_B	Verkadestraat 11 A 2676AL Maasdijk [2]	5,00	20,92	17,44	12,54	21,79
442_A	Verkadestraat 6 2676AL Maasdijk [1]	1,50	14,14	10,64	5,76	15,00
442_B	Verkadestraat 6 2676AL Maasdijk [1]	5,00	18,59	15,11	10,21	19,46
443_A	Verkadestraat 6 2676AL Maasdijk [2]	1,50	18,49	14,98	9,96	19,29
443_B	Verkadestraat 6 2676AL Maasdijk [2]	5,00	25,29	21,83	16,65	26,06
444_A	Verkadestraat 6 2676AL Maasdijk [3]	1,50	21,81	18,36	13,11	22,56
444_B	Verkadestraat 6 2676AL Maasdijk [3]	5,00	27,64	24,20	18,99	28,41
445_A	Verkadestraat 8 2676AL Maasdijk [1]	1,50	15,32	11,80	6,91	16,17
445_B	Verkadestraat 8 2676AL Maasdijk [1]	5,00	21,69	18,19	13,30	22,55
446_A	Verkadestraat 8 2676AL Maasdijk [2]	1,50	17,04	13,56	8,73	17,93
446_B	Verkadestraat 8 2676AL Maasdijk [2]	5,00	21,01	17,54	12,69	21,90
447_A	Prinses Irenestraat 13 2676AT Maasdijk [2]	1,50	17,69	14,17	9,29	18,54
447_B	Prinses Irenestraat 13 2676AT Maasdijk [2]	5,00	22,08	18,60	13,74	22,96
448_A	Prinses Irenestraat 13 2676AT Maasdijk [3]	1,50	20,41	16,88	11,88	21,21
448_B	Prinses Irenestraat 13 2676AT Maasdijk [3]	5,00	23,47	19,98	14,96	24,28
449_A	Prinses Irenestraat 9 2676AT Maasdijk [2]	1,50	21,39	17,88	12,92	22,21
449_B	Prinses Irenestraat 9 2676AT Maasdijk [2]	5,00	25,87	22,39	17,45	26,72
450_A	Maasdijk 66 2676AG Maasdijk [1]	1,50	22,41	18,93	14,07	23,29
450_B	Maasdijk 66 2676AG Maasdijk [1]	5,00	28,06	24,63	19,69	28,94
451_A	Maasdijk 66 2676AG Maasdijk [2]	1,50	20,28	16,79	11,87	21,13
451_B	Maasdijk 66 2676AG Maasdijk [2]	5,00	26,50	23,07	18,12	27,38
452_A	Maasdijk 64 2676AG Maasdijk [1]	1,50	19,59	16,12	11,26	20,48
452_B	Maasdijk 64 2676AG Maasdijk [1]	5,00	24,80	21,36	16,48	25,70
453_A	Maasdijk 64 2676AG Maasdijk [2]	1,50	21,99	18,51	13,65	22,87
453_B	Maasdijk 64 2676AG Maasdijk [2]	5,00	27,57	24,14	19,20	28,45
454_A	Prinses MÃ¡ximastraat 3 2676DZ Maasdijk [1]	1,50	20,34	16,87	12,02	21,23

Alle getoonde dB-waarden zijn A-gewogen

Rapport: Resultatentabel
Model: 2030 Referentie
LAeq totaalresultaten voor toetspunten
Groep: Verbindingsweg
Groepsreductie: Nee

Naam Toetspunt	Omschrijving	Hoogte	Dag	Avond	Nacht	Lden
454_B	Prinses MÃ¡ximastraat 3 2676DZ Maasdijk [1]	5,00	26,61	23,17	18,35	27,53
455_A	Prinses Irenestraat 5 2676AT Maasdijk [2]	1,50	21,95	18,46	13,57	22,81
455_B	Prinses Irenestraat 5 2676AT Maasdijk [2]	5,00	24,67	21,19	16,15	25,48
456_A	Waldeck Pyrmontstraat 19 2676AP Maasdijk [2]	1,50	21,62	18,13	13,26	22,49
456_B	Waldeck Pyrmontstraat 19 2676AP Maasdijk [2]	5,00	26,12	22,65	17,76	27,00
457_A	Maasdijk 74 2676AG Maasdijk [1]	1,50	29,44	26,00	21,20	30,37
457_B	Maasdijk 74 2676AG Maasdijk [1]	5,00	32,39	28,95	24,13	33,31
458_A	Maasdijk 74 2676AG Maasdijk [3]	1,50	19,31	15,84	10,58	20,04
458_B	Maasdijk 74 2676AG Maasdijk [3]	5,00	22,13	18,64	13,54	22,91
459_A	Maasdijk 74 2676AG Maasdijk [5]	1,50	14,79	11,16	6,03	15,48
459_B	Maasdijk 74 2676AG Maasdijk [5]	5,00	19,97	16,38	11,14	20,64
460_A	Maasdijk 72 2676AG Maasdijk [1]	1,50	15,24	11,61	6,45	15,92
460_B	Maasdijk 72 2676AG Maasdijk [1]	5,00	20,17	16,63	11,31	20,84
461_A	Maasdijk 72 2676AG Maasdijk [3]	1,50	26,12	22,70	17,37	26,85
461_B	Maasdijk 72 2676AG Maasdijk [3]	5,00	29,64	26,19	21,08	30,44
462_A	Maasdijk 72 2676AG Maasdijk [4]	1,50	27,80	24,36	19,56	28,73
462_B	Maasdijk 72 2676AG Maasdijk [4]	5,00	31,76	28,33	23,51	32,69
463_A	Prinses Irenestraat 14 2676AT Maasdijk [2]	1,50	18,66	15,15	10,28	19,52
463_B	Prinses Irenestraat 14 2676AT Maasdijk [2]	5,00	24,80	21,34	16,51	25,71
464_A	Prinses Irenestraat 14 2676AT Maasdijk [3]	1,50	23,94	20,45	15,54	24,80
464_B	Prinses Irenestraat 14 2676AT Maasdijk [3]	5,00	26,70	23,23	18,26	27,54
465_A	Willem III straat 15 2676AM Maasdijk [2]	1,50	20,41	16,96	11,63	21,13
465_B	Willem III straat 15 2676AM Maasdijk [2]	5,00	23,05	19,56	14,34	23,79
465_C	Willem III straat 15 2676AM Maasdijk [2]	8,00	24,59	21,10	15,95	25,35
466_A	Oranjewerf 28 2676TB Maasdijk [2]	1,50	22,08	18,61	13,50	22,87
466_B	Oranjewerf 28 2676TB Maasdijk [2]	5,00	26,51	23,04	17,96	27,31
467_A	Korte Kruisweg 29 2676XK Maasdijk [1]	1,50	17,15	13,62	8,66	17,96
467_B	Korte Kruisweg 29 2676XK Maasdijk [1]	5,00	21,08	17,58	12,59	21,90
468_A	Oranjewerf 26 2676TB Maasdijk [2]	1,50	21,23	17,73	12,76	22,06
468_B	Oranjewerf 26 2676TB Maasdijk [2]	5,00	27,83	24,38	19,26	28,63
469_A	Verkadestraat 13 2676AL Maasdijk [1]	1,50	24,69	21,26	16,24	25,54
469_B	Verkadestraat 13 2676AL Maasdijk [1]	5,00	28,06	24,61	19,51	28,86
470_A	Verkadestraat 10 2676AL Maasdijk [1]	1,50	15,10	11,58	6,71	15,95
470_B	Verkadestraat 10 2676AL Maasdijk [1]	5,00	21,97	18,48	13,60	22,84
471_A	Maasdijk 98 2676AH Maasdijk [1]	1,50	15,27	11,74	6,81	16,09
471_B	Maasdijk 98 2676AH Maasdijk [1]	5,00	19,69	16,20	11,22	20,52
472_A	Maasdijk 96 2676AH Maasdijk [2]	1,50	22,65	19,20	14,09	23,45
472_B	Maasdijk 96 2676AH Maasdijk [2]	5,00	25,65	22,18	17,07	26,44
473_A	Maasdijk 96 2676AH Maasdijk [3]	1,50	14,63	11,10	6,16	15,45
473_B	Maasdijk 96 2676AH Maasdijk [3]	5,00	19,49	16,02	11,02	20,32
474_A	Verkadestraat 15 2676AL Maasdijk [1]	1,50	25,32	21,90	16,74	26,12
474_B	Verkadestraat 15 2676AL Maasdijk [1]	5,00	28,79	25,34	20,25	29,60
475_A	Verkadestraat 15 2676AL Maasdijk [2]	1,50	13,77	10,27	5,38	14,63
475_B	Verkadestraat 15 2676AL Maasdijk [2]	5,00	21,16	17,68	12,78	22,03
476_A	Verkadestraat 12 2676AL Maasdijk [1]	1,50	14,65	11,13	6,25	15,50
476_B	Verkadestraat 12 2676AL Maasdijk [1]	5,00	21,70	18,21	13,33	22,57
477_A	Verkadestraat 12 2676AL Maasdijk [2]	1,50	17,87	14,38	9,50	18,74
477_B	Verkadestraat 12 2676AL Maasdijk [2]	5,00	22,60	19,13	14,19	23,46
478_A	Maasdijk 93 2676AC Maasdijk [1]	1,50	19,45	15,97	11,12	20,34
478_B	Maasdijk 93 2676AC Maasdijk [1]	5,00	23,37	19,90	14,98	24,23
479_A	Maasdijk 91 2676AC Maasdijk [1]	1,50	16,03	12,50	7,57	16,85
479_B	Maasdijk 91 2676AC Maasdijk [1]	5,00	20,11	16,62	11,69	20,96
480_A	Maasdijk 91 2676AC Maasdijk [3]	1,50	16,98	13,47	8,58	17,83
480_B	Maasdijk 91 2676AC Maasdijk [3]	5,00	22,21	18,72	13,80	23,06
481_A	Maasdijk 91 2676AC Maasdijk [4]	1,50	20,25	16,78	11,91	21,13
481_B	Maasdijk 91 2676AC Maasdijk [4]	5,00	24,15	20,68	15,63	24,96
482_A	Verkadestraat 17 2676AL Maasdijk [1]	1,50	26,08	22,66	17,50	26,88
482_B	Verkadestraat 17 2676AL Maasdijk [1]	5,00	29,10	25,66	20,60	29,93
483_A	Prinses Irenestraat 1 2676AT Maasdijk [2]	1,50	22,66	19,18	14,32	23,54

Alle getoonde dB-waarden zijn A-gewogen

Rapport: Resultatentabel
Model: 2030 Referentie
LAeq totaalresultaten voor toetspunten
Groep: Verbindingsweg
Groepsreductie: Nee

Naam Toetspunt	Omschrijving	Hoogte	Dag	Avond	Nacht	Lden
483_B	Prinses Irenestraat 1 2676AT Maasdijk [2]	5,00	25,52	22,05	17,10	26,37
484_A	Waldeck Pyrmontstraat 17 2676AP Maasdijk [2]	1,50	17,77	14,27	9,40	18,64
484_B	Waldeck Pyrmontstraat 17 2676AP Maasdijk [2]	5,00	20,56	17,08	12,18	21,43
485_A	Prinses Irenestraat 10 2676AT Maasdijk [2]	1,50	23,37	19,89	14,99	24,24
485_B	Prinses Irenestraat 10 2676AT Maasdijk [2]	5,00	26,53	23,06	18,10	27,38
486_A	Waldeck Pyrmontstraat 17 2676AP Maasdijk [1]	1,50	21,53	18,02	13,04	22,35
486_B	Waldeck Pyrmontstraat 17 2676AP Maasdijk [1]	5,00	26,84	23,38	18,26	27,63
487_A	Waldeck Pyrmontstraat 17 2676AP Maasdijk [2]	1,50	18,65	15,17	10,32	19,54
487_B	Waldeck Pyrmontstraat 17 2676AP Maasdijk [2]	5,00	21,43	17,97	13,08	22,31
488_A	Prinses Irenestraat 6 2676AT Maasdijk [2]	1,50	22,12	18,61	13,70	22,96
488_B	Prinses Irenestraat 6 2676AT Maasdijk [2]	5,00	24,94	21,45	16,50	25,78
489_A	Waldeck Pyrmontstraat 15 2676AP Maasdijk [2]	1,50	20,99	17,49	12,60	21,85
489_B	Waldeck Pyrmontstraat 15 2676AP Maasdijk [2]	5,00	24,59	21,10	16,18	25,44
490_A	Waldeck Pyrmontstraat 15 2676AP Maasdijk [3]	1,50	17,26	13,79	8,97	18,16
490_B	Waldeck Pyrmontstraat 15 2676AP Maasdijk [3]	5,00	21,38	17,91	13,07	22,28
491_A	Nassaustraat 11 2676AX Maasdijk [3]	1,50	19,82	16,31	11,31	20,63
491_B	Nassaustraat 11 2676AX Maasdijk [3]	5,00	22,34	18,82	13,44	23,00
492_A	Prinses Irenestraat 2 2676AT Maasdijk [2]	1,50	20,84	17,34	12,47	21,71
492_B	Prinses Irenestraat 2 2676AT Maasdijk [2]	5,00	24,08	20,58	15,67	24,93
493_A	Kleine Hei 3 2676AJ Maasdijk [1]	1,50	17,66	14,14	9,28	18,52
493_B	Kleine Hei 3 2676AJ Maasdijk [1]	5,00	24,65	21,17	16,30	25,53
493_C	Kleine Hei 3 2676AJ Maasdijk [1]	8,00	32,74	29,29	24,31	33,59
494_A	Kleine Hei 3 2676AJ Maasdijk [4]	1,50	23,79	20,35	15,37	24,65
494_B	Kleine Hei 3 2676AJ Maasdijk [4]	5,00	25,65	22,20	17,33	26,55
494_C	Kleine Hei 3 2676AJ Maasdijk [4]	8,00	26,32	22,87	17,99	27,21
495_A	Willem III straat 16 2676AM Maasdijk [1]	1,50	25,13	21,69	16,68	25,98
495_B	Willem III straat 16 2676AM Maasdijk [1]	5,00	27,38	23,92	18,95	28,23
495_C	Willem III straat 16 2676AM Maasdijk [1]	8,00	27,93	24,47	19,50	28,78
496_A	Willem III straat 16 2676AM Maasdijk [2]	1,50	11,61	8,09	3,11	12,42
496_B	Willem III straat 16 2676AM Maasdijk [2]	5,00	14,10	10,55	5,60	14,90
496_C	Willem III straat 16 2676AM Maasdijk [2]	8,00	19,06	15,55	10,62	19,90
497_A	Willem III straat 18 2676AN Maasdijk [1]	1,50	15,77	12,26	7,39	16,63
497_B	Willem III straat 18 2676AN Maasdijk [1]	5,00	18,05	14,54	9,62	18,89
497_C	Willem III straat 18 2676AN Maasdijk [1]	8,00	23,06	19,60	14,70	23,94
498_A	Willem III straat 18 2676AN Maasdijk [2]	1,50	27,73	24,30	19,29	28,58
498_B	Willem III straat 18 2676AN Maasdijk [2]	5,00	29,49	26,04	21,01	30,32
498_C	Willem III straat 18 2676AN Maasdijk [2]	8,00	29,70	26,24	21,22	30,53
499_A	Willem III straat 19 2676AN Maasdijk [1]	1,50	16,99	13,52	8,69	17,89
499_B	Willem III straat 19 2676AN Maasdijk [1]	5,00	17,83	14,34	9,43	18,69
499_C	Willem III straat 19 2676AN Maasdijk [1]	8,00	23,13	19,69	14,79	24,02
500_A	Willem III straat 19 2676AN Maasdijk [2]	1,50	28,09	24,66	19,67	28,95
500_B	Willem III straat 19 2676AN Maasdijk [2]	5,00	29,83	26,39	21,36	30,67
500_C	Willem III straat 19 2676AN Maasdijk [2]	8,00	30,03	26,58	21,55	30,86
501_A	Verkadestraat 14 2676AL Maasdijk [1]	1,50	14,50	10,98	6,11	15,35
501_B	Verkadestraat 14 2676AL Maasdijk [1]	5,00	21,52	18,03	13,15	22,39
502_A	Verkadestraat 19 2676AL Maasdijk [1]	1,50	25,60	22,20	16,98	26,39
502_B	Verkadestraat 19 2676AL Maasdijk [1]	5,00	28,47	25,03	19,94	29,28
503_A	Verkadestraat 19 2676AL Maasdijk [2]	1,50	13,79	10,29	5,41	14,65
503_B	Verkadestraat 19 2676AL Maasdijk [2]	5,00	21,49	18,02	13,12	22,36
504_A	Verkadestraat 16 2676AL Maasdijk [1]	1,50	15,02	11,50	6,64	15,88
504_B	Verkadestraat 16 2676AL Maasdijk [1]	5,00	22,71	19,24	14,36	23,59
505_A	Verkadestraat 16 2676AL Maasdijk [2]	1,50	17,14	13,65	8,75	18,00
505_B	Verkadestraat 16 2676AL Maasdijk [2]	5,00	22,09	18,62	13,67	22,94
506_A	Verkadestraat 21 2676AL Maasdijk [1]	1,50	26,20	22,78	17,77	27,06
506_B	Verkadestraat 21 2676AL Maasdijk [1]	5,00	29,07	25,64	20,61	29,91
507_A	Verkadestraat 21 2676AL Maasdijk [2]	1,50	13,63	10,13	5,25	14,49
507_B	Verkadestraat 21 2676AL Maasdijk [2]	5,00	21,60	18,13	13,22	22,47
508_A	Verkadestraat 18 2676AL Maasdijk [1]	1,50	14,30	10,77	5,89	15,14
508_B	Verkadestraat 18 2676AL Maasdijk [1]	5,00	21,24	17,75	12,86	22,10

Alle getoonde dB-waarden zijn A-gewogen

Rapport: Resultatentabel
Model: 2030 Referentie
LAeq totaalresultaten voor toetspunten
Groep: Verbindingsweg
Groepsreductie: Nee

Naam Toetspunt	Omschrijving	Hoogte	Dag	Avond	Nacht	Lden
509_A	Verkadestraat 18 2676AL Maasdijk [2]	1,50	17,47	13,98	9,09	18,33
509_B	Verkadestraat 18 2676AL Maasdijk [2]	5,00	23,10	19,64	14,67	23,95
510_A	Verkadestraat 23 2676AL Maasdijk [1]	1,50	27,14	23,72	18,71	28,00
510_B	Verkadestraat 23 2676AL Maasdijk [1]	5,00	29,57	26,13	21,11	30,41
511_A	Verkadestraat 23 2676AL Maasdijk [2]	1,50	19,73	16,28	11,35	20,60
511_B	Verkadestraat 23 2676AL Maasdijk [2]	5,00	22,74	19,27	14,38	23,62
512_A	Verkadestraat 20 2676AL Maasdijk [1]	1,50	14,75	11,23	6,35	15,60
512_B	Verkadestraat 20 2676AL Maasdijk [1]	5,00	21,96	18,47	13,59	22,83
513_A	Verkadestraat 20 2676AL Maasdijk [2]	1,50	17,96	14,48	9,58	18,83
513_B	Verkadestraat 20 2676AL Maasdijk [2]	5,00	24,10	20,65	15,64	24,94
514_A	Prinses Beatrixstraat 11 2676AS Maasdijk [2]	1,50	22,86	19,35	14,37	23,68
514_B	Prinses Beatrixstraat 11 2676AS Maasdijk [2]	5,00	28,99	25,54	20,41	29,78
515_A	Nassaustraat 7 2676AX Maasdijk [1]	1,50	19,66	16,16	11,25	20,51
515_B	Nassaustraat 7 2676AX Maasdijk [1]	5,00	21,55	18,03	12,93	22,31
516_A	Prinses Beatrixstraat 13 2676AS Maasdijk [2]	1,50	21,54	18,05	13,17	22,41
516_B	Prinses Beatrixstraat 13 2676AS Maasdijk [2]	5,00	28,98	25,54	20,66	29,88
517_A	Prinses Beatrixstraat 13 2676AS Maasdijk [3]	1,50	23,15	19,64	14,68	23,97
517_B	Prinses Beatrixstraat 13 2676AS Maasdijk [3]	5,00	29,94	26,50	21,45	30,77
518_A	Prinses Beatrixstraat 9 2676AS Maasdijk [2]	1,50	22,44	18,93	13,94	23,25
518_B	Prinses Beatrixstraat 9 2676AS Maasdijk [2]	5,00	28,05	24,59	19,38	28,81
519_A	Oranjewerf 22 2676TB Maasdijk [1]	1,50	21,16	17,66	12,70	21,99
519_B	Oranjewerf 22 2676TB Maasdijk [1]	5,00	28,79	25,34	20,28	29,61
520_A	Willem III straat 17 2676AN Maasdijk [1]	1,50	16,65	13,17	8,35	17,55
520_B	Willem III straat 17 2676AN Maasdijk [1]	5,00	18,02	14,53	9,64	18,88
520_C	Willem III straat 17 2676AN Maasdijk [1]	8,00	23,49	20,04	15,16	24,38
521_A	Willem III straat 17 2676AN Maasdijk [2]	1,50	15,49	11,95	7,03	16,31
521_B	Willem III straat 17 2676AN Maasdijk [2]	5,00	19,73	16,25	11,38	20,61
522_A	Willem III straat 17 2676AN Maasdijk [3]	1,50	27,03	23,61	18,53	27,86
522_B	Willem III straat 17 2676AN Maasdijk [3]	5,00	29,02	25,57	20,50	29,84
522_C	Willem III straat 17 2676AN Maasdijk [3]	8,00	29,22	25,76	20,69	30,03
523_A	Oranjewerf 18 2676TB Maasdijk [2]	1,50	19,88	16,36	11,23	20,63
523_B	Oranjewerf 18 2676TB Maasdijk [2]	5,00	26,57	23,11	17,80	27,29
524_A	Willem III straat 21 2676AN Maasdijk [1]	1,50	10,73	7,16	2,20	11,52
524_B	Willem III straat 21 2676AN Maasdijk [1]	5,00	13,30	9,71	4,63	14,03
524_C	Willem III straat 21 2676AN Maasdijk [1]	8,00	15,40	11,93	7,10	16,30
525_A	Willem III straat 21 2676AN Maasdijk [2]	1,50	27,31	23,90	18,67	28,09
525_B	Willem III straat 21 2676AN Maasdijk [2]	5,00	29,32	25,87	20,71	30,10
525_C	Willem III straat 21 2676AN Maasdijk [2]	8,00	28,98	25,52	20,43	29,78
526_A	Korte Kruisweg 27 2676XK Maasdijk [3]	1,50	15,65	12,11	7,17	16,46
526_B	Korte Kruisweg 27 2676XK Maasdijk [3]	5,00	19,35	15,84	10,90	20,18
527_A	Verkadestraat 22 2676AL Maasdijk [1]	1,50	14,74	11,21	6,31	15,58
527_B	Verkadestraat 22 2676AL Maasdijk [1]	5,00	22,37	18,89	13,96	23,22
528_A	Verkadestraat 22 2676AL Maasdijk [2]	1,50	18,50	15,04	10,11	19,37
528_B	Verkadestraat 22 2676AL Maasdijk [2]	5,00	21,01	17,55	12,63	21,88
529_A	Maasdijk 109 2676AC Maasdijk [1]	1,50	20,39	16,91	12,02	21,26
529_B	Maasdijk 109 2676AC Maasdijk [1]	5,00	24,77	21,31	16,40	25,64
530_A	Maasdijk 111 2676AD Maasdijk [1]	1,50	21,65	18,18	13,03	22,42
530_B	Maasdijk 111 2676AD Maasdijk [1]	5,00	25,64	22,17	17,16	26,47
531_A	Maasdijk 113 2676AD Maasdijk [1]	1,50	22,00	18,51	13,27	22,73
531_B	Maasdijk 113 2676AD Maasdijk [1]	5,00	25,90	22,42	17,37	26,71
532_A	Maasdijk 113 2676AD Maasdijk [2]	1,50	15,38	11,93	6,57	16,09
532_B	Maasdijk 113 2676AD Maasdijk [2]	5,00	19,46	15,99	10,76	20,20
533_A	Waldeck Pyrmontstraat 8 2676AR Maasdijk [1]	1,50	19,82	16,31	11,41	20,67
533_B	Waldeck Pyrmontstraat 8 2676AR Maasdijk [1]	5,00	24,35	20,87	15,96	25,21
534_A	Waldeck Pyrmontstraat 8 2676AR Maasdijk [2]	1,50	21,10	17,60	12,70	21,95
534_B	Waldeck Pyrmontstraat 8 2676AR Maasdijk [2]	5,00	25,52	22,06	17,09	26,37
535_A	Prinses Beatrixstraat 5 2676AS Maasdijk [2]	1,50	23,15	19,66	14,67	23,97
535_B	Prinses Beatrixstraat 5 2676AS Maasdijk [2]	5,00	28,14	24,69	19,48	28,90
536_A	Oranjewerf 70 2676TC Maasdijk [1]	1,50	18,91	15,41	10,56	19,78

Alle getoonde dB-waarden zijn A-gewogen

Rapport: Resultatentabel
Model: 2030 Referentie
LAeq totaalresultaten voor toetspunten
Groep: Verbindingsweg
Groepsreductie: Nee

Naam Toetspunt	Omschrijving	Hoogte	Dag	Avond	Nacht	Lden
536_B	Oranjewerf 70 2676TC Maasdijk [1]	5,00	24,42	20,95	16,10	25,31
537_A	Oranjewerf 70 2676TC Maasdijk [2]	1,50	21,58	18,08	13,12	22,41
537_B	Oranjewerf 70 2676TC Maasdijk [2]	5,00	25,74	22,27	17,11	26,51
538_A	Prinses Beatrixstraat 7 2676AS Maasdijk [1]	1,50	22,27	18,76	13,79	23,09
538_B	Prinses Beatrixstraat 7 2676AS Maasdijk [1]	5,00	27,81	24,35	19,18	28,58
539_A	Prinses Beatrixstraat 3 2676AS Maasdijk [2]	1,50	22,76	19,27	14,26	23,58
539_B	Prinses Beatrixstraat 3 2676AS Maasdijk [2]	5,00	28,05	24,60	19,40	28,82
540_A	Prinses Beatrixstraat 1 2676AS Maasdijk [2]	1,50	22,38	18,88	13,91	23,21
540_B	Prinses Beatrixstraat 1 2676AS Maasdijk [2]	5,00	27,60	24,14	18,93	28,36
541_A	Waldeck Pyrmontstraat 6 A 2676AR Maasdijk [1]	1,50	18,39	14,89	10,00	19,25
541_B	Waldeck Pyrmontstraat 6 A 2676AR Maasdijk [1]	5,00	22,04	18,57	13,64	22,90
542_A	Korte Kruisweg 23 2676XK Maasdijk [3]	1,50	17,15	13,65	8,78	18,02
542_B	Korte Kruisweg 23 2676XK Maasdijk [3]	5,00	22,94	19,47	14,62	23,83
543_A	Korte Kruisweg 23 2676XK Maasdijk [4]	1,50	16,56	13,02	8,07	17,37
543_B	Korte Kruisweg 23 2676XK Maasdijk [4]	5,00	20,51	17,02	12,11	21,37
544_A	Willem III straat 21 2676AN Maasdijk [1]	1,50	13,22	9,69	4,79	14,06
544_B	Willem III straat 21 2676AN Maasdijk [1]	5,00	16,92	13,40	8,45	17,74
544_C	Willem III straat 21 2676AN Maasdijk [1]	8,00	21,82	18,38	13,58	22,75
545_A	Willem III straat 21 2676AN Maasdijk [2]	1,50	27,37	23,96	18,71	28,14
545_B	Willem III straat 21 2676AN Maasdijk [2]	5,00	29,16	25,70	20,52	29,93
545_C	Willem III straat 21 2676AN Maasdijk [2]	8,00	29,00	25,54	20,46	29,81
546_A	Oranjewerf 14 2676TB Maasdijk [2]	1,50	19,47	15,93	10,78	20,20
546_B	Oranjewerf 14 2676TB Maasdijk [2]	5,00	25,24	21,77	16,23	25,87
547_A	Maasdijk 107 2676AC Maasdijk [1]	1,50	20,36	16,89	12,01	21,24
547_B	Maasdijk 107 2676AC Maasdijk [1]	5,00	24,68	21,23	16,35	25,57
548_A	Maasdijk 129 2676AD Maasdijk [2]	1,50	18,10	14,62	8,92	18,67
548_B	Maasdijk 129 2676AD Maasdijk [2]	5,00	21,72	18,22	12,97	22,44
549_A	Maasdijk 123 2676AD Maasdijk [1]	1,50	18,41	14,92	10,03	19,27
549_B	Maasdijk 123 2676AD Maasdijk [1]	5,00	21,87	18,41	13,23	22,64
550_A	Maasdijk 123 2676AD Maasdijk [2]	1,50	21,16	17,68	12,30	21,84
550_B	Maasdijk 123 2676AD Maasdijk [2]	5,00	25,51	22,04	16,86	26,27
551_A	Maasdijk 78 2676AG Maasdijk [1]	1,50	27,05	23,62	18,52	27,87
551_B	Maasdijk 78 2676AG Maasdijk [1]	5,00	30,70	27,26	21,96	31,43
552_A	Maasdijk 78 2676AG Maasdijk [2]	1,50	27,72	24,26	19,37	28,60
552_B	Maasdijk 78 2676AG Maasdijk [2]	5,00	34,21	30,77	25,81	35,08
553_A	Maasdijk 78 2676AG Maasdijk [3]	1,50	26,47	23,01	18,11	27,35
553_B	Maasdijk 78 2676AG Maasdijk [3]	5,00	32,02	28,58	23,73	32,93
554_A	Maasdijk 80 2676AG Maasdijk [1]	1,50	26,65	23,19	18,29	27,53
554_B	Maasdijk 80 2676AG Maasdijk [1]	5,00	31,69	28,26	23,41	32,61
555_A	Maasdijk 80 2676AG Maasdijk [2]	1,50	16,78	13,28	8,10	17,53
555_B	Maasdijk 80 2676AG Maasdijk [2]	5,00	23,40	19,94	14,82	24,19
556_A	Maasdijk 80 2676AG Maasdijk [9]	1,50	24,50	21,04	15,65	25,19
556_B	Maasdijk 80 2676AG Maasdijk [9]	5,00	28,92	25,47	19,82	29,52
557_A	Maasdijk 41 A 2676AB Maasdijk [1]	1,50	28,93	25,51	20,61	29,83
557_B	Maasdijk 41 A 2676AB Maasdijk [1]	5,00	30,18	26,75	21,86	31,08
557_C	Maasdijk 41 A 2676AB Maasdijk [1]	8,00	30,05	26,62	21,68	30,93
558_A	Maasdijk 41 A 2676AB Maasdijk [2]	1,50	25,49	22,06	17,12	26,37
558_B	Maasdijk 41 A 2676AB Maasdijk [2]	5,00	26,81	23,36	18,39	27,67
558_C	Maasdijk 41 A 2676AB Maasdijk [2]	8,00	27,63	24,18	19,11	28,45
559_A	Maasdijk 41 A 2676AB Maasdijk [3]	1,50	27,74	24,31	19,30	28,59
559_B	Maasdijk 41 A 2676AB Maasdijk [3]	5,00	32,01	28,58	23,59	32,87
559_C	Maasdijk 41 A 2676AB Maasdijk [3]	8,00	33,52	30,09	25,13	34,39
560_A	Maasdijk 41 2676AB Maasdijk [1]	1,50	29,19	25,76	20,77	30,05
560_B	Maasdijk 41 2676AB Maasdijk [1]	5,00	32,74	29,32	24,32	33,60
560_C	Maasdijk 41 2676AB Maasdijk [1]	8,00	34,47	31,03	26,08	35,34
561_A	Maasdijk 41 2676AB Maasdijk [2]	1,50	33,08	29,66	24,74	33,97
561_B	Maasdijk 41 2676AB Maasdijk [2]	5,00	35,62	32,20	27,26	36,51
562_A	Maasdijk 41 2676AB Maasdijk [3]	1,50	28,91	25,49	20,60	29,82
562_B	Maasdijk 41 2676AB Maasdijk [3]	5,00	29,92	26,49	21,60	30,82

Alle getoonde dB-waarden zijn A-gewogen

Rapport: Resultatentabel
Model: 2030 Referentie
LAeq totaalresultaten voor toetspunten
Groep: Verbindingsweg
Groepsreductie: Nee

Naam Toetspunt	Omschrijving	Hoogte	Dag	Avond	Nacht	Lden
562_C	Maasdijk 41 2676AB Maasdijk [3]	8,00	29,65	26,21	21,27	30,52
563_A	Willem III straat 22 2676AN Maasdijk [1]	1,50	27,31	23,90	18,66	28,08
563_B	Willem III straat 22 2676AN Maasdijk [1]	5,00	29,01	25,56	20,37	29,78
563_C	Willem III straat 22 2676AN Maasdijk [1]	8,00	28,72	25,26	20,17	29,52
564_A	Willem III straat 22 2676AN Maasdijk [4]	1,50	13,14	9,64	4,71	13,98
564_B	Willem III straat 22 2676AN Maasdijk [4]	5,00	16,53	12,99	8,04	17,34
564_C	Willem III straat 22 2676AN Maasdijk [4]	8,00	23,34	19,88	14,99	24,22
565_A	Willem III straat 22 2676AN Maasdijk [5]	1,50	14,12	10,59	5,70	14,96
565_B	Willem III straat 22 2676AN Maasdijk [5]	5,00	17,52	14,01	9,05	18,34
565_C	Willem III straat 22 2676AN Maasdijk [5]	8,00	22,75	19,31	14,43	23,65
566_A	Trompstraat 22 2676XJ Maasdijk [3]	1,50	16,63	13,11	8,24	17,48
566_B	Trompstraat 22 2676XJ Maasdijk [3]	5,00	19,94	16,43	11,52	20,78
567_A	Korte Kruisweg 17 2676XK Maasdijk [1]	1,50	14,33	10,78	5,86	15,15
567_B	Korte Kruisweg 17 2676XK Maasdijk [1]	5,00	18,97	15,46	10,54	19,81
568_A	Korte Kruisweg 17 2676XK Maasdijk [2]	1,50	20,63	17,15	12,14	21,45
568_B	Korte Kruisweg 17 2676XK Maasdijk [2]	5,00	24,44	20,97	15,90	25,24
569_A	Maasdijk 139 2676AD Maasdijk [4]	1,50	11,36	7,85	2,96	12,21
569_B	Maasdijk 139 2676AD Maasdijk [4]	5,00	13,34	9,82	4,93	14,19
570_A	Maasdijk 45 2676AB Maasdijk [1]	1,50	26,61	23,17	18,34	27,53
570_B	Maasdijk 45 2676AB Maasdijk [1]	5,00	28,85	25,41	20,62	29,78
570_C	Maasdijk 45 2676AB Maasdijk [1]	8,00	26,78	23,33	18,52	27,70
571_A	Maasdijk 45 2676AB Maasdijk [2]	1,50	30,14	26,71	21,71	31,00
571_B	Maasdijk 45 2676AB Maasdijk [2]	5,00	33,10	29,68	24,65	33,95
571_C	Maasdijk 45 2676AB Maasdijk [2]	8,00	34,87	31,45	26,49	35,75
572_A	Maasdijk 43 2676AB Maasdijk [1]	1,50	29,92	26,48	21,50	30,78
572_B	Maasdijk 43 2676AB Maasdijk [1]	5,00	33,14	29,71	24,69	33,99
572_C	Maasdijk 43 2676AB Maasdijk [1]	8,00	34,88	31,45	26,51	35,76
573_A	Maasdijk 43 2676AB Maasdijk [2]	1,50	32,58	29,15	24,25	33,48
573_B	Maasdijk 43 2676AB Maasdijk [2]	5,00	34,84	31,41	26,46	35,72
573_C	Maasdijk 43 2676AB Maasdijk [2]	8,00	35,91	32,48	27,57	36,80
574_A	Maasdijk 43 2676AB Maasdijk [3]	1,50	28,18	24,74	19,94	29,11
574_B	Maasdijk 43 2676AB Maasdijk [3]	5,00	29,42	25,99	21,19	30,36
574_C	Maasdijk 43 2676AB Maasdijk [3]	8,00	28,19	24,76	19,96	29,13
575_A	Oranjewerf 66 2676TB Maasdijk [2]	1,50	20,45	16,95	12,06	21,31
575_B	Oranjewerf 66 2676TB Maasdijk [2]	5,00	24,63	21,16	16,25	25,50
576_A	Waldeck Pyrmontstraat 11 2676AP Maasdijk [1]	1,50	17,17	13,68	8,79	18,03
576_B	Waldeck Pyrmontstraat 11 2676AP Maasdijk [1]	5,00	21,10	17,64	12,70	21,96
577_A	Waldeck Pyrmontstraat 11 2676AP Maasdijk [3]	1,50	21,58	18,10	13,24	22,46
577_B	Waldeck Pyrmontstraat 11 2676AP Maasdijk [3]	5,00	25,25	21,77	16,86	26,11
578_A	Waldeck Pyrmontstraat 11 2676AP Maasdijk [4]	1,50	21,95	18,49	13,25	22,70
578_B	Waldeck Pyrmontstraat 11 2676AP Maasdijk [4]	5,00	25,93	22,46	17,25	26,68
579_A	Oranjewerf 62 2676TB Maasdijk [1]	1,50	20,96	17,50	12,68	21,87
579_B	Oranjewerf 62 2676TB Maasdijk [1]	5,00	24,83	21,38	16,55	25,74
580_A	Willem III straat 25 2676AN Maasdijk [1]	1,50	8,97	5,44	0,50	9,79
580_B	Willem III straat 25 2676AN Maasdijk [1]	5,00	12,79	9,23	4,27	13,58
581_A	Trompstraat 20 2676XJ Maasdijk [1]	1,50	16,56	13,02	8,13	17,39
581_B	Trompstraat 20 2676XJ Maasdijk [1]	5,00	20,74	17,24	12,35	21,60
582_A	Waldeck Pyrmontstraat 9 2676AP Maasdijk [1]	1,50	17,01	13,52	8,64	17,88
582_B	Waldeck Pyrmontstraat 9 2676AP Maasdijk [1]	5,00	21,04	17,55	12,60	21,88
583_A	Oranjewerf 60 2676TB Maasdijk [1]	1,50	19,67	16,17	11,32	20,54
583_B	Oranjewerf 60 2676TB Maasdijk [1]	5,00	24,44	20,96	16,09	25,32
584_A	Waldeck Pyrmontstraat 7 2676AP Maasdijk [1]	1,50	18,17	14,64	9,73	19,00
584_B	Waldeck Pyrmontstraat 7 2676AP Maasdijk [1]	5,00	22,71	19,21	14,30	23,56
585_A	Oranjewerf 58 2676TB Maasdijk [1]	1,50	19,60	16,10	11,24	20,47
585_B	Oranjewerf 58 2676TB Maasdijk [1]	5,00	24,08	20,60	15,69	24,94
586_A	Trompstraat 14 2676XJ Maasdijk [1]	1,50	17,12	13,62	8,77	17,99
586_B	Trompstraat 14 2676XJ Maasdijk [1]	5,00	20,69	17,20	12,32	21,56
587_A	Willem III straat 7 2676AM Maasdijk [1]	1,50	27,63	24,19	19,29	28,52
587_B	Willem III straat 7 2676AM Maasdijk [1]	5,00	29,93	26,49	21,61	30,83

Alle getoonde dB-waarden zijn A-gewogen

Rapport: Resultatentabel
Model: 2030 Referentie
LAeq totaalresultaten voor toetspunten
Groep: Verbindingsweg
Groepsreductie: Nee

Naam Toetspunt	Omschrijving	Hoogte	Dag	Avond	Nacht	Lden
588_A	Willem III straat 7 2676AM Maasdijk [2]	1,50	14,21	10,67	5,75	15,03
588_B	Willem III straat 7 2676AM Maasdijk [2]	5,00	20,39	16,86	11,90	21,20
589_A	Willem III straat 7 2676AM Maasdijk [4]	1,50	15,51	11,99	7,07	16,34
589_B	Willem III straat 7 2676AM Maasdijk [4]	5,00	20,32	16,83	11,87	21,16
590_A	Willem III straat 6 2676AM Maasdijk [1]	1,50	26,81	23,37	18,53	27,72
590_B	Willem III straat 6 2676AM Maasdijk [1]	5,00	29,17	25,73	20,89	30,08
591_A	Oranjewerf 54 2676TB Maasdijk [1]	1,50	17,68	14,18	9,33	18,55
591_B	Oranjewerf 54 2676TB Maasdijk [1]	5,00	22,51	19,03	14,18	23,40
592_A	Oranjewerf 52 2676TB Maasdijk [1]	1,50	16,04	12,48	7,57	16,85
592_B	Oranjewerf 52 2676TB Maasdijk [1]	5,00	20,79	17,28	12,35	21,63
593_A	Trompstraat 12 2676XJ Maasdijk [1]	1,50	18,58	15,07	10,03	19,37
593_B	Trompstraat 12 2676XJ Maasdijk [1]	5,00	24,77	21,31	16,10	25,53
594_A	Trompstraat 10 2676XJ Maasdijk [1]	1,50	15,66	12,20	6,97	16,41
594_B	Trompstraat 10 2676XJ Maasdijk [1]	5,00	21,06	17,58	12,59	21,89
597_A	Oranjewerf 90 2676TC Maasdijk [3]	1,50	18,00	14,47	9,49	18,80
597_B	Oranjewerf 90 2676TC Maasdijk [3]	5,00	23,31	19,82	14,64	24,06
598_A	Oranjewerf 90 2676TC Maasdijk [6]	1,50	16,32	12,83	7,96	17,19
598_B	Oranjewerf 90 2676TC Maasdijk [6]	5,00	20,96	17,50	12,66	21,86
599_A	Oranjewerf 90 2676TC Maasdijk [15]	1,50	13,18	9,60	4,65	13,97
599_B	Oranjewerf 90 2676TC Maasdijk [15]	5,00	17,28	13,75	8,79	18,09
600_A	Oudecampsweg 30 A 2678KP De Lier [1]	1,50	18,19	14,73	9,75	19,04
600_B	Oudecampsweg 30 A 2678KP De Lier [1]	5,00	17,68	14,19	9,30	18,54
601_A	Hooflaan 17 2678KM De Lier [2]	1,50	18,88	15,43	10,51	19,76
601_B	Hooflaan 17 2678KM De Lier [2]	5,00	25,92	22,49	17,60	26,82
602_A	Hooflaan 21 2678KM De Lier [2]	1,50	17,38	13,90	9,03	18,26
602_B	Hooflaan 21 2678KM De Lier [2]	5,00	23,21	19,76	14,85	24,09
603_A	Oudecampsweg 26 2678KP De Lier [2]	1,50	16,43	12,95	8,05	17,30
603_B	Oudecampsweg 26 2678KP De Lier [2]	5,00	23,74	20,30	15,39	24,63
604_A	Oudecampsweg 26 2678KP De Lier [4]	1,50	23,07	19,62	14,71	23,95
604_B	Oudecampsweg 26 2678KP De Lier [4]	5,00	23,93	20,49	15,59	24,82
605_A	Hooflaan 15 2678KM De Lier [4]	1,50	24,06	20,63	15,73	24,96
605_B	Hooflaan 15 2678KM De Lier [4]	5,00	26,19	22,75	17,88	27,09
606_A	Hooflaan 16 2678KM De Lier [2]	1,50	16,66	13,18	8,30	17,53
606_B	Hooflaan 16 2678KM De Lier [2]	5,00	23,47	20,02	15,11	24,35
607_A	Oudecampsweg 24 2678KP De Lier [8]	1,50	16,39	12,92	8,02	17,26
607_B	Oudecampsweg 24 2678KP De Lier [8]	5,00	23,49	20,04	15,13	24,37
608_A	Oudecampsweg 24 A 2678KP De Lier [5]	1,50	19,14	15,70	10,71	19,99
608_B	Oudecampsweg 24 A 2678KP De Lier [5]	5,00	23,67	20,22	15,30	24,55
609_A	Oudecampsweg 28 2678KP De Lier [2]	1,50	16,82	13,35	8,46	17,70
609_B	Oudecampsweg 28 2678KP De Lier [2]	5,00	22,72	19,27	14,34	23,59
610_A	Oudecampsweg 28 2678KP De Lier [3]	1,50	18,22	14,74	9,87	19,10
610_B	Oudecampsweg 28 2678KP De Lier [3]	5,00	23,50	20,05	15,13	24,38
611_A	Oudecampsweg 35 D 2678NN De Lier [13]	1,50	17,04	13,57	8,65	17,90
611_B	Oudecampsweg 35 D 2678NN De Lier [13]	5,00	25,39	21,94	17,05	26,28
612_A	Oudecampsweg 35 D 2678NN De Lier [14]	1,50	14,59	11,10	6,21	15,45
612_B	Oudecampsweg 35 D 2678NN De Lier [14]	5,00	22,47	19,02	14,13	23,36
613_A	Laan van Poot 6 2678LG De Lier [3]	1,50	17,03	13,56	8,70	17,92
613_B	Laan van Poot 6 2678LG De Lier [3]	5,00	27,56	24,13	19,26	28,47
614_A	Laan van Binnendijk 11 2678KL De Lier [3]	1,50	25,22	21,78	16,91	26,12
614_B	Laan van Binnendijk 11 2678KL De Lier [3]	5,00	31,84	28,41	23,54	32,75
615_A	Laan van Binnendijk 9 2678KL De Lier [1]	1,50	22,51	19,07	14,21	23,42
615_B	Laan van Binnendijk 9 2678KL De Lier [1]	5,00	26,70	23,27	18,42	27,62
616_A	Laan van Binnendijk 8 2678KL De Lier [8]	1,50	24,83	21,40	16,58	25,76
616_B	Laan van Binnendijk 8 2678KL De Lier [8]	5,00	31,29	27,87	23,01	32,21
617_A	Laan van Binnendijk 6 2678KL De Lier [1]	1,50	24,77	21,34	16,45	25,67
617_B	Laan van Binnendijk 6 2678KL De Lier [1]	5,00	29,10	25,67	20,80	30,01
618_A	Laan van Binnendijk 3 2678KL De Lier [4]	1,50	25,31	21,87	17,07	26,24
618_B	Laan van Binnendijk 3 2678KL De Lier [4]	5,00	28,99	25,56	20,72	29,91
619_A	Laan van Binnendijk 7 A 2678KL De Lier [9]	1,50	19,93	16,47	11,61	20,82

Alle getoonde dB-waarden zijn A-gewogen

Rapport: Resultatentabel
Model: 2030 Referentie
LAeq totaalresultaten voor toetspunten
Groep: Verbindingsweg
Groepsreductie: Nee

Naam Toetspunt	Omschrijving	Hoogte	Dag	Avond	Nacht	Lden
619_B	Laan van Binnendijk 7 A 2678KL De Lier [9]	5,00	28,29	24,86	20,01	29,21
620_A	Hooflaan 19 2678KM De Lier [2]	1,50	18,45	14,97	10,10	19,33
620_B	Hooflaan 19 2678KM De Lier [2]	5,00	24,24	20,78	15,80	25,09
621_A	Oudecampsweg 22 A 2678KP De Lier [3]	1,50	16,47	12,99	8,14	17,36
621_B	Oudecampsweg 22 A 2678KP De Lier [3]	5,00	22,51	19,06	14,19	23,41
622_A	Laan van Binnendijk 7 2678KL De Lier [1]	1,50	25,11	21,68	16,75	25,99
622_B	Laan van Binnendijk 7 2678KL De Lier [1]	5,00	28,42	25,00	20,07	29,31
623_A	Oudecampsweg 35 F 2678NN De Lier [5]	1,50	18,78	15,32	10,35	19,63
623_B	Oudecampsweg 35 F 2678NN De Lier [5]	5,00	23,69	20,24	15,40	24,60
624_A	Trompstraat 5 2676XH Maasdijk [27]	1,50	16,20	12,69	7,83	17,06
624_B	Trompstraat 5 2676XH Maasdijk [27]	5,00	20,23	16,73	11,85	21,09
625_A	Trompstraat 5 2676XH Maasdijk [28]	1,50	19,34	15,88	11,03	20,24
625_B	Trompstraat 5 2676XH Maasdijk [28]	5,00	23,15	19,70	14,82	24,04
626_A	Trompstraat 5 2676XH Maasdijk [29]	1,50	16,52	13,04	8,20	17,41
626_B	Trompstraat 5 2676XH Maasdijk [29]	5,00	19,89	16,42	11,58	20,79
627_A	Kleine Hei 5 2676AJ Maasdijk [1]	1,50	26,87	23,44	18,41	27,71
627_B	Kleine Hei 5 2676AJ Maasdijk [1]	5,00	28,54	25,08	20,12	29,39
627_C	Kleine Hei 5 2676AJ Maasdijk [1]	8,00	28,83	25,37	20,39	29,68
628_A	Kleine Hei 5 2676AJ Maasdijk [4]	1,50	21,16	17,61	12,49	21,90
628_B	Kleine Hei 5 2676AJ Maasdijk [4]	5,00	28,14	24,67	19,28	28,82
628_C	Kleine Hei 5 2676AJ Maasdijk [4]	8,00	27,78	24,31	19,05	28,51
629_A	Kleine Hei 5 2676AJ Maasdijk [7]	1,50	25,85	22,42	17,24	26,64
629_B	Kleine Hei 5 2676AJ Maasdijk [7]	5,00	30,74	27,30	22,30	31,59
629_C	Kleine Hei 5 2676AJ Maasdijk [7]	8,00	31,64	28,21	23,27	32,52
630_A	Kleine Hei 5 2676AJ Maasdijk [9]	1,50	21,47	18,01	13,17	22,37
630_B	Kleine Hei 5 2676AJ Maasdijk [9]	5,00	29,98	26,55	21,71	30,90
630_C	Kleine Hei 5 2676AJ Maasdijk [9]	8,00	30,72	27,28	22,45	31,64
631_A	Verkadestraat 3 2676AL Maasdijk [1]	1,50	21,83	18,35	13,45	22,70
631_B	Verkadestraat 3 2676AL Maasdijk [1]	5,00	26,50	23,04	18,04	27,34
631_C	Verkadestraat 3 2676AL Maasdijk [1]	8,00	27,95	24,48	19,55	28,81
632_A	Maasdijk 107 2676AC Maasdijk [2]	1,50	14,81	11,29	6,34	15,63
632_B	Maasdijk 107 2676AC Maasdijk [2]	5,00	19,92	16,44	11,28	20,68
633_A	Maasdijk 109 2676AC Maasdijk [2]	1,50	8,70	5,18	0,31	9,55
633_B	Maasdijk 109 2676AC Maasdijk [2]	5,00	14,08	10,56	5,67	14,93
634_A	Maasdijk 111 2676AD Maasdijk [2]	1,50	15,82	12,34	7,17	16,58
634_B	Maasdijk 111 2676AD Maasdijk [2]	5,00	20,07	16,58	11,42	20,83
635_A	Maasdijk 115 2676AD Maasdijk [2]	1,50	16,65	13,14	7,82	17,34
635_B	Maasdijk 115 2676AD Maasdijk [2]	5,00	19,64	16,16	10,93	20,38
636_A	Maasdijk 117 2676AD Maasdijk [2]	1,50	17,39	13,90	9,03	18,26
636_B	Maasdijk 117 2676AD Maasdijk [2]	5,00	17,66	14,18	9,30	18,53
637_A	Maasdijk 37 2676AA Maasdijk [2]	1,50	28,08	24,65	19,87	29,02
637_B	Maasdijk 37 2676AA Maasdijk [2]	5,00	27,48	24,04	19,25	28,41
637_C	Maasdijk 37 2676AA Maasdijk [2]	8,00	28,15	24,71	19,87	29,06
638_A	Oranjesluisweg 26	1,50	38,92	35,55	30,20	39,68
638_B	Oranjesluisweg 26	5,00	41,27	37,91	32,60	42,05
639_A	Blauwhek 29	1,50	38,34	34,90	30,11	39,27
639_B	Blauwhek 29	5,00	42,86	39,44	34,61	43,79
639_C	Blauwhek 29	8,00	42,51	39,08	34,27	43,44
640_A	Kleine Hei 2	1,50	25,94	22,49	17,57	26,82
640_B	Kleine Hei 2	5,00	28,94	25,49	20,61	29,83
640_C	Kleine Hei 2	8,00	30,41	26,96	22,00	31,27
641_A	Maasdijk 27 (nieuwe woning)	1,50	43,46	40,03	35,25	44,40
641_B	Maasdijk 27 (nieuwe woning)	5,00	46,17	42,75	37,95	47,11
641_C	Maasdijk 27 (nieuwe woning)	8,00	46,46	43,03	38,23	47,40
642_A	Maasdijk 27 (nieuwe woning)	1,50	47,50	44,07	39,29	48,44
642_B	Maasdijk 27 (nieuwe woning)	5,00	48,95	45,52	40,74	49,89
642_C	Maasdijk 27 (nieuwe woning)	8,00	49,74	46,32	41,54	50,69
643_A	Maasdijk 33a	1,50	37,25	33,83	28,99	38,18
643_B	Maasdijk 33a	5,00	40,02	36,60	31,69	40,92

Alle getoonde dB-waarden zijn A-gewogen

Rapport: Resultatentabel
Model: 2030 Referentie
LAeq totaalresultaten voor toetspunten
Groep: Verbindingsweg
Groepsreductie: Nee

Naam Toetspunt	Omschrijving	Hoogte	Dag	Avond	Nacht	Lden
643_C	Maasdijk 33a	8,00	40,61	37,18	32,29	41,51
644_A	Maasdijk 33a	1,50	37,95	34,53	29,73	38,89
644_B	Maasdijk 33a	5,00	38,68	35,25	30,46	39,62
644_C	Maasdijk 33a	8,00	41,72	38,29	33,49	42,66
645_A	Maasdijk 37a	1,50	33,48	30,04	25,19	34,39
645_B	Maasdijk 37a	5,00	36,64	33,22	28,31	37,54
645_C	Maasdijk 37a	8,00	37,62	34,20	29,27	38,51
646_A	Maasdijk 37a	1,50	29,12	25,69	20,82	30,03
646_B	Maasdijk 37a	5,00	30,09	26,65	21,78	30,99
646_C	Maasdijk 37a	8,00	29,50	26,05	21,14	30,38
647_A	Maasdijk 39a	1,50	31,31	27,88	22,93	32,19
647_B	Maasdijk 39a	5,00	35,31	31,89	26,91	36,18
647_C	Maasdijk 39a	8,00	36,89	33,47	28,54	37,78
648_A	Maasdijk 39a	1,50	28,72	25,29	20,43	29,63
648_B	Maasdijk 39a	5,00	30,29	26,87	21,94	31,18
648_C	Maasdijk 39a	8,00	28,27	24,83	19,79	29,10
649_A	Kleine Hei	1,50	23,13	19,68	13,80	23,65
649_B	Kleine Hei	5,00	28,14	24,67	19,40	28,87
649_C	Kleine Hei	8,00	28,96	25,50	20,31	29,72
650_A	Kleine Hei	1,50	23,57	20,11	15,21	24,45
650_B	Kleine Hei	5,00	27,03	23,58	18,73	27,93
650_C	Kleine Hei	8,00	29,31	25,87	20,99	30,21
651_A	Maasdijk 37	1,50	32,77	29,35	24,38	33,64
651_B	Maasdijk 37	5,00	35,55	32,14	27,09	36,40
651_C	Maasdijk 37	8,00	35,79	32,37	27,37	36,65
652_A	Verkadestraat 22 2676AL Maasdijk [2]	1,50	18,35	14,88	10,00	19,23
652_B	Verkadestraat 22 2676AL Maasdijk [2]	5,00	24,66	21,23	16,24	25,52
653_A	Verkadestraat 14 2676AL Maasdijk [1]	1,50	17,49	14,00	9,10	18,35
653_B	Verkadestraat 14 2676AL Maasdijk [1]	5,00	22,41	18,94	13,96	23,25
654_A	Verkadestraat 10 2676AL Maasdijk [1]	1,50	18,33	14,84	9,95	19,19
654_B	Verkadestraat 10 2676AL Maasdijk [1]	5,00	23,73	20,27	15,21	24,54
655_A	Verkadestraat 13 2676AL Maasdijk [1]	1,50	14,10	10,60	5,73	14,97
655_B	Verkadestraat 13 2676AL Maasdijk [1]	5,00	21,42	17,94	13,05	22,29
656_A	Verkadestraat 17 2676AL Maasdijk [1]	1,50	14,20	10,71	5,83	15,07
656_B	Verkadestraat 17 2676AL Maasdijk [1]	5,00	21,61	18,13	13,24	22,48
657_A	Verkadestraat 23 2676AL Maasdijk [1]	1,50	14,01	10,52	5,63	14,87
657_B	Verkadestraat 23 2676AL Maasdijk [1]	5,00	22,31	18,84	13,93	23,18
658_A	Kleine Hei 3 2676AJ Maasdijk [1]	1,50	27,41	24,02	18,65	28,15
658_B	Kleine Hei 3 2676AJ Maasdijk [1]	5,00	30,66	27,21	22,06	31,45
658_C	Kleine Hei 3 2676AJ Maasdijk [1]	8,00	31,57	28,12	23,03	32,38
659_A	Maasdijk 68 2676AG Maasdijk [2]	1,50	22,06	18,59	13,55	22,88
659_B	Maasdijk 68 2676AG Maasdijk [2]	5,00	27,12	23,66	18,71	27,98
660_A	Laan van Vijverberg 23	1,50	35,00	31,58	26,69	35,91
660_B	Laan van Vijverberg 23	5,00	36,21	32,79	27,92	37,12
661_A	Laan van Binnendijk 5	1,50	21,20	17,75	12,88	22,10
661_B	Laan van Binnendijk 5	5,00	30,46	27,03	22,17	31,37
662_A	Laan van Binnendijk 13	1,50	17,85	14,36	9,49	18,72
662_B	Laan van Binnendijk 13	5,00	31,31	27,89	23,01	32,22
663_A	Oranjesluisweg 7	1,50	38,36	35,06	29,10	38,94
663_B	Oranjesluisweg 7	5,00	43,96	40,62	35,18	44,70
664_A	Oranjesluisweg 3	1,50	23,79	20,33	15,28	24,61
664_B	Oranjesluisweg 3	5,00	32,32	28,91	23,89	33,18
665_A	Maasdijk 35a	1,50	39,85	36,43	31,63	40,79
665_B	Maasdijk 35a	5,00	40,55	37,12	32,33	41,49
665_C	Maasdijk 35a	8,00	40,70	37,27	32,47	41,64
666_A	Maasdijk 35a	1,50	27,84	24,41	19,62	28,78
666_B	Maasdijk 35a	5,00	28,40	24,97	20,17	29,34
666_C	Maasdijk 35a	8,00	27,58	24,14	19,33	28,51
667_A	Maasdijk 35a	1,50	29,97	26,53	21,68	30,88

Alle getoonde dB-waarden zijn A-gewogen

Rapport: Resultatentabel
Model: 2030 Referentie
LAeq totaalresultaten voor toetspunten
Groep: Verbindingsweg
Groepsreductie: Nee

Naam Toetspunt	Omschrijving	Hoogte	Dag	Avond	Nacht	Lden
667_B	Maasdijk 35a	5,00	32,59	29,15	24,30	33,50
667_C	Maasdijk 35a	8,00	34,12	30,68	25,84	35,03
668_A	Maasdijk 35a	1,50	28,50	25,05	20,15	29,38
668_B	Maasdijk 35a	5,00	31,71	28,28	23,30	32,57
668_C	Maasdijk 35a	8,00	32,35	28,91	23,98	33,23
669_A	Willem III straat 25 2676AN Maasdijk [1]	1,50	27,50	24,08	18,93	28,30
669_B	Willem III straat 25 2676AN Maasdijk [1]	5,00	29,28	25,83	20,73	30,08
670_A	Willem III straat 9	1,50	26,55	23,10	18,16	27,42
670_B	Willem III straat 9	5,00	29,41	25,97	21,04	30,29
671_A	Willem III straat 9	1,50	12,16	8,67	3,83	13,04
671_B	Willem III straat 9	5,00	17,35	13,88	9,05	18,25
672_A	Willem III straat 9	1,50	16,76	13,21	8,30	17,58
672_B	Willem III straat 9	5,00	22,34	18,84	13,92	23,19
673_A	Willem III straat 9	1,50	22,22	18,77	13,88	23,11
673_B	Willem III straat 9	5,00	25,72	22,27	17,33	26,59
674_A	Pettendijk 1	1,50	24,32	20,80	15,50	25,01
674_B	Pettendijk 1	5,00	31,07	27,65	22,16	31,75
675_A	Waldeck Pyrmontstraat 3 2676AP Maasdijk [1]	5,00	23,73	20,25	15,34	24,59
676_A	Waldeck Pyrmontstraat 5 2676AP Maasdijk [1]	1,50	22,71	19,26	13,76	23,36
676_B	Waldeck Pyrmontstraat 5 2676AP Maasdijk [1]	5,00	25,84	22,35	17,10	26,56
677_A	Waldeck Pyrmontstraat 7 2676AP Maasdijk [1]	1,50	21,08	17,57	12,70	21,94
677_B	Waldeck Pyrmontstraat 7 2676AP Maasdijk [1]	5,00	24,93	21,44	16,53	25,79
678_A	Waldeck Pyrmontstraat 3 2676AP Maasdijk [1]	5,00	24,36	20,86	15,91	25,19
679_A	Nieuw	1,50	52,48	49,06	44,25	53,42
679_B	Nieuw	5,00	54,47	51,05	46,23	55,40
679_C	Nieuw	8,00	55,11	51,68	46,88	56,05
680_A	Nieuw	1,50	37,69	34,25	29,43	38,61
680_B	Nieuw	5,00	42,12	38,69	33,71	42,98
680_C	Nieuw	8,00	42,20	38,77	33,90	43,11
681_A	Korte Kruisweg 1 2676XK Maasdijk [5]	5,00	25,10	21,64	16,57	25,91
682_A	Korte Kruisweg 1 2676XK Maasdijk [5]	5,00	25,20	21,74	16,55	25,96
683_A	Galgeweg 80 2671MT Naaldwijk [4]	1,50	23,54	20,11	15,33	24,48
683_B	Galgeweg 80 2671MT Naaldwijk [4]	5,00	28,78	25,35	20,58	29,73
684_A	Galgeweg 49 2671MT Naaldwijk [3]	1,50	22,03	18,59	13,53	22,86
684_B	Galgeweg 49 2671MT Naaldwijk [3]	5,00	28,55	25,13	20,05	29,38
685_A	Galgeweg 47 A 2671MT Naaldwijk [3]	1,50	24,58	21,17	16,09	25,42
685_B	Galgeweg 47 A 2671MT Naaldwijk [3]	5,00	31,64	28,22	23,26	32,52
686_A	Galgeweg 78 2671MS Naaldwijk [6]	1,50	24,06	20,63	15,72	24,95
686_B	Galgeweg 78 2671MS Naaldwijk [6]	5,00	19,44	16,00	11,19	20,37
687_A	Galgeweg 74 2671MS Naaldwijk [4]	1,50	24,26	20,85	15,84	25,12
687_B	Galgeweg 74 2671MS Naaldwijk [4]	5,00	21,82	18,43	12,80	22,46
688_A	Galgeweg 72 2671MS Naaldwijk [1]	1,50	23,46	20,03	15,16	24,37
688_B	Galgeweg 72 2671MS Naaldwijk [1]	5,00	24,36	20,94	15,86	25,19
689_A	Galgeweg 64	1,50	23,02	19,59	14,68	23,91
689_B	Galgeweg 64	5,00	21,44	18,00	13,19	22,37
690_A	Galgeweg 68	1,50	24,29	20,86	16,01	25,21
690_B	Galgeweg 68	5,00	26,34	22,91	18,13	27,28
691_A	St Jorispad 2	1,50	22,56	19,14	14,26	23,47
691_B	St Jorispad 2	5,00	19,84	16,41	11,36	20,68
692_A	Galgeweg 41	1,50	20,95	17,51	12,61	21,84
692_B	Galgeweg 41	5,00	27,31	23,88	19,04	28,23
693_A	Galgeweg 43	1,50	20,32	16,89	11,90	21,18
693_B	Galgeweg 43	5,00	27,26	23,82	18,95	28,16

Alle getoonde dB-waarden zijn A-gewogen

Rapport: Resultatentabel
Model: 2030 Plan
LAeq totaalresultaten voor toetspunten
Groep: Blauwhek
Groepsreductie: Nee

Naam Toetspunt	Omschrijving	Hoogte	Dag	Avond	Nacht	Lden
001_A	Maasdijk 2 2676AE Maasdijk [13]	1,50	21,52	18,44	11,56	21,92
001_B	Maasdijk 2 2676AE Maasdijk [13]	5,00	27,26	24,37	17,32	27,71
002_A	Groeneweg 177 2691MN 's-Gravenzande [4]	1,50	18,64	15,42	8,66	19,00
002_B	Groeneweg 177 2691MN 's-Gravenzande [4]	5,00	21,93	18,92	11,97	22,34
003_A	Maasdijk 226 2691NZ 's-Gravenzande [1]	1,50	24,03	21,11	14,09	24,47
003_B	Maasdijk 226 2691NZ 's-Gravenzande [1]	5,00	25,56	22,63	15,62	26,00
004_A	Groeneweg 76 2691MR 's-Gravenzande [6]	1,50	19,00	15,96	9,04	19,41
004_B	Groeneweg 76 2691MR 's-Gravenzande [6]	5,00	18,55	15,57	8,60	18,97
005_A	Groeneweg 179 2691MN 's-Gravenzande [2]	1,50	18,71	15,64	8,75	19,11
006_A	Oranjesluisweg 5 2671NB Naaldwijk [1]	1,50	17,23	13,83	7,23	17,54
006_B	Oranjesluisweg 5 2671NB Naaldwijk [1]	5,00	25,65	22,54	15,68	26,04
007_A	Oranjesluisweg 4 2671NB Naaldwijk [1]	1,50	24,13	21,04	14,16	24,52
007_B	Oranjesluisweg 4 2671NB Naaldwijk [1]	5,00	30,57	27,55	20,61	30,98
008_A	Sint Jorispad 38 A 2671NA Naaldwijk [1]	1,50	22,46	19,34	12,49	22,84
008_B	Sint Jorispad 38 A 2671NA Naaldwijk [1]	5,00	30,37	27,44	20,43	30,81
009_A	Oranjesluisweg 16 2671NB Naaldwijk [1]	1,50	29,76	26,80	19,81	30,19
009_B	Oranjesluisweg 16 2671NB Naaldwijk [1]	5,00	31,94	28,98	21,99	32,37
010_A	Oranjesluisweg 6 2671NB Naaldwijk [1]	1,50	22,90	19,68	12,92	23,26
010_B	Oranjesluisweg 6 2671NB Naaldwijk [1]	5,00	31,06	28,05	21,10	31,47
011_A	Oranjesluisweg 14 2671NB Naaldwijk [6]	1,50	24,58	21,53	14,62	24,98
011_B	Oranjesluisweg 14 2671NB Naaldwijk [6]	5,00	31,75	28,76	21,80	32,17
012_A	Oranjesluisweg 2 2671NB Naaldwijk [3]	1,50	25,11	22,02	15,14	25,50
012_B	Oranjesluisweg 2 2671NB Naaldwijk [3]	5,00	30,63	27,59	20,67	31,04
013_A	Galgeweg 86 2671MT Naaldwijk [1]	1,50	19,46	16,33	9,49	19,84
013_B	Galgeweg 86 2671MT Naaldwijk [1]	5,00	13,07	9,89	3,10	13,44
014_A	Galgeweg 51 2671MT Naaldwijk [1]	1,50	23,02	20,02	13,07	23,44
014_B	Galgeweg 51 2671MT Naaldwijk [1]	5,00	27,07	24,04	17,11	27,48
015_A	Oranjesluisweg 13 A 2676NA Maasdijk [1]	1,50	17,84	14,58	7,86	18,19
015_B	Oranjesluisweg 13 A 2676NA Maasdijk [1]	5,00	33,17	30,32	23,24	33,63
016_A	Oranjesluisweg 11 2676NA Maasdijk [1]	1,50	31,32	28,53	21,39	31,80
016_B	Oranjesluisweg 11 2676NA Maasdijk [1]	5,00	32,93	30,12	23,00	33,40
017_A	Blauwhek 5 A 2676NB Maasdijk [1]	1,50	33,71	30,78	23,76	34,15
017_B	Blauwhek 5 A 2676NB Maasdijk [1]	5,00	35,69	32,76	25,75	36,13
018_A	Blauwhek 2 2676NB Maasdijk [6]	1,50	21,42	18,18	11,44	21,77
018_B	Blauwhek 2 2676NB Maasdijk [6]	5,00	35,43	32,53	25,49	35,88
019_A	Blauwhek 1 2676NB Maasdijk [7]	1,50	31,84	28,83	21,88	32,25
019_B	Blauwhek 1 2676NB Maasdijk [7]	5,00	35,66	32,73	25,71	36,10
020_A	Oranjesluisweg 24 2691MS 's-Gravenzande [2]	1,50	27,17	24,09	17,21	27,57
020_B	Oranjesluisweg 24 2691MS 's-Gravenzande [2]	5,00	31,82	28,84	21,87	32,24
021_A	Groeneweg 76 A 2691MR 's-Gravenzande [8]	1,50	23,80	20,89	13,86	24,24
021_B	Groeneweg 76 A 2691MR 's-Gravenzande [8]	5,00	28,62	25,74	18,68	29,07
022_A	Groeneweg 78 2691MR 's-Gravenzande [2]	1,50	27,91	25,05	17,97	28,37
022_B	Groeneweg 78 2691MR 's-Gravenzande [2]	5,00	29,72	26,84	19,79	30,17
023_A	Leeweg 67 2678KE De Lier [3]	1,50	29,03	25,96	19,07	29,43
023_B	Leeweg 67 2678KE De Lier [3]	5,00	29,85	26,74	19,88	30,24
024_A	Leeweg 57 2678KE De Lier [2]	1,50	24,02	21,01	14,07	24,44
024_B	Leeweg 57 2678KE De Lier [2]	5,00	25,59	22,50	15,62	25,98
025_A	Leeweg 61 A 2678KE De Lier [2]	1,50	28,44	25,40	18,48	28,85
025_B	Leeweg 61 A 2678KE De Lier [2]	5,00	29,65	26,57	19,68	30,04
026_A	Leeweg 55 2678KE De Lier [2]	1,50	22,75	19,76	12,80	23,17
026_B	Leeweg 55 2678KE De Lier [2]	5,00	25,10	22,04	15,14	25,50
027_A	Leeweg 59 2678KE De Lier [4]	1,50	24,21	21,05	14,23	24,58
027_B	Leeweg 59 2678KE De Lier [4]	5,00	27,48	24,39	17,51	27,87
028_A	Leeweg 79 2678KE De Lier [1]	1,50	29,22	26,18	19,26	29,63
028_B	Leeweg 79 2678KE De Lier [1]	5,00	30,06	26,97	20,09	30,45
029_A	Leeweg 79 2678KE De Lier [3]	1,50	29,15	26,12	19,19	29,56
029_B	Leeweg 79 2678KE De Lier [3]	5,00	29,88	26,80	19,91	30,27
030_A	Leeweg 79 2678KE De Lier [4]	1,50	29,96	26,97	20,00	30,38
030_B	Leeweg 79 2678KE De Lier [4]	5,00	30,12	27,04	20,15	30,51

Alle getoonde dB-waarden zijn A-gewogen

Rapport: Resultatentabel
Model: 2030 Plan
LAeq totaalresultaten voor toetspunten
Groep: Blauwhek
Groepsreductie: Nee

Naam Toetspunt	Omschrijving	Hoogte	Dag	Avond	Nacht	Lden
031_A	Sint Jorispad 36 2671NA Naaldwijk [5]	1,50	23,78	20,79	13,83	24,20
031_B	Sint Jorispad 36 2671NA Naaldwijk [5]	5,00	26,69	23,64	16,73	27,09
032_A	Sint Jorispad 38 2671NA Naaldwijk [2]	1,50	24,89	21,84	14,93	25,29
032_B	Sint Jorispad 38 2671NA Naaldwijk [2]	5,00	27,95	24,95	18,00	28,37
033_A	Sint Jorispad 42 2671NA Naaldwijk [3]	1,50	29,43	26,49	19,48	29,86
034_A	Oranjesluisweg 18 2671NB Naaldwijk [5]	1,50	28,33	25,25	18,36	28,72
034_B	Oranjesluisweg 18 2671NB Naaldwijk [5]	5,00	31,01	27,96	21,05	31,41
035_A	Oranjesluisweg 22 2671NB Naaldwijk [1]	1,50	29,18	26,24	19,23	29,61
035_B	Oranjesluisweg 22 2671NB Naaldwijk [1]	5,00	30,91	27,93	20,95	31,33
036_A	Oranjesluisweg 13 2676NA Maasdijk [1]	1,50	19,57	16,49	9,61	19,97
036_B	Oranjesluisweg 13 2676NA Maasdijk [1]	5,00	29,98	27,18	20,06	30,46
037_A	Blauwhek 5 2676NB Maasdijk [3]	1,50	28,14	25,15	18,19	28,56
037_B	Blauwhek 5 2676NB Maasdijk [3]	5,00	34,73	31,77	24,78	35,16
038_A	Blauwhek 3 2676NB Maasdijk [1]	1,50	32,70	29,75	22,75	33,13
038_B	Blauwhek 3 2676NB Maasdijk [1]	5,00	35,04	32,08	25,09	35,47
039_A	Oranjesluisweg 30 2691MS 's-Gravenzande [1]	1,50	30,28	27,46	20,35	30,75
039_B	Oranjesluisweg 30 2691MS 's-Gravenzande [1]	5,00	32,52	29,65	22,58	32,97
040_A	Oranjesluisweg 28 2691MS 's-Gravenzande [2]	1,50	29,78	26,92	19,85	30,24
040_B	Oranjesluisweg 28 2691MS 's-Gravenzande [2]	5,00	32,21	29,33	22,27	32,66
041_A	Leeweg 48 2678KH De Lier [1]	1,50	28,89	25,88	18,93	29,30
041_B	Leeweg 48 2678KH De Lier [1]	5,00	29,37	26,29	19,40	29,76
042_A	Leeweg 46 2678KH De Lier [1]	1,50	30,13	27,10	20,17	30,54
042_B	Leeweg 46 2678KH De Lier [1]	5,00	31,89	28,85	21,93	32,30
043_A	Leeweg 63 2678KE De Lier [1]	1,50	30,71	27,63	20,75	31,11
043_B	Leeweg 63 2678KE De Lier [1]	5,00	31,64	28,52	21,67	32,02
044_A	Leeweg 63 2678KE De Lier [3]	1,50	17,50	14,15	7,50	17,82
044_B	Leeweg 63 2678KE De Lier [3]	5,00	28,66	25,56	18,69	29,05
045_A	Leeweg 49 2678KE De Lier [3]	1,50	14,31	10,78	4,30	14,59
045_B	Leeweg 49 2678KE De Lier [3]	5,00	19,21	15,97	9,22	19,56
046_A	Leeweg 49 A 2678KE De Lier [1]	1,50	13,75	10,23	3,73	14,03
046_B	Leeweg 49 A 2678KE De Lier [1]	5,00	18,63	15,43	8,65	18,99
047_A	Leeweg 47 2678KE De Lier [1]	1,50	16,17	12,75	6,17	16,48
047_B	Leeweg 47 2678KE De Lier [1]	5,00	19,57	16,24	9,57	19,90
048_A	Leeweg 51 2678KE De Lier [7]	1,50	15,90	12,49	5,89	16,21
048_B	Leeweg 51 2678KE De Lier [7]	5,00	20,35	17,14	10,37	20,71
049_A	Leeweg 53 2678KE De Lier [1]	1,50	18,57	15,40	8,60	18,94
049_B	Leeweg 53 2678KE De Lier [1]	5,00	22,73	19,61	12,76	23,11
050_A	Leeweg 45 2678KE De Lier [4]	1,50	14,46	10,89	4,44	14,73
050_B	Leeweg 45 2678KE De Lier [4]	5,00	19,47	16,15	9,47	19,80
051_A	Leeweg 67 A 2678KE De Lier [4]	1,50	27,91	24,80	17,94	28,30
051_B	Leeweg 67 A 2678KE De Lier [4]	5,00	28,70	25,56	18,73	29,08
052_A	Laan van Vijverberg 17 2678LD De Lier [8]	1,50	21,87	18,76	11,90	22,26
052_B	Laan van Vijverberg 17 2678LD De Lier [8]	5,00	25,62	22,64	15,67	26,04
053_A	Tuindersweg 7 A 2676BD Maasdijk [8]	1,50	16,22	12,78	6,21	16,52
053_B	Tuindersweg 7 A 2676BD Maasdijk [8]	5,00	22,44	19,26	12,46	22,81
054_A	Tuindersweg 16 2676BH Maasdijk [3]	1,50	28,89	25,81	18,92	29,28
054_B	Tuindersweg 16 2676BH Maasdijk [3]	5,00	29,77	26,68	19,80	30,16
055_A	Maasdijk 4 2676AE Maasdijk [2]	1,50	23,58	20,53	13,62	23,98
055_B	Maasdijk 4 2676AE Maasdijk [2]	5,00	29,99	27,10	20,05	30,44
056_A	Maasdijk 4 2676AE Maasdijk [6]	1,50	22,66	19,56	12,69	23,05
056_B	Maasdijk 4 2676AE Maasdijk [6]	5,00	28,33	25,42	18,39	28,77
057_A	Maasdijk 6 2676AE Maasdijk [1]	1,50	26,45	23,56	16,51	26,90
057_B	Maasdijk 6 2676AE Maasdijk [1]	5,00	29,85	26,95	19,91	30,30
058_A	Maasdijk 6 2676AE Maasdijk [7]	1,50	16,82	13,44	6,83	17,14
058_B	Maasdijk 6 2676AE Maasdijk [7]	5,00	21,06	17,98	11,10	21,46
059_A	Maasdijk 6 2676AE Maasdijk [12]	1,50	25,38	22,46	15,44	25,82
059_B	Maasdijk 6 2676AE Maasdijk [12]	5,00	29,08	26,17	19,14	29,52
060_A	Tuindersweg 7 2676BD Maasdijk [4]	1,50	15,12	11,71	5,12	15,43
060_B	Tuindersweg 7 2676BD Maasdijk [4]	5,00	21,82	18,69	11,85	22,20

Alle getoonde dB-waarden zijn A-gewogen

Rapport: Resultatentabel
Model: 2030 Plan
LAeq totaalresultaten voor toetspunten
Groep: Blauwhek
Groepsreductie: Nee

Naam Toetspunt	Omschrijving	Hoogte	Dag	Avond	Nacht	Lden
061_A	Tuindersweg 7 2676BD Maasdijk [5]	1,50	20,62	17,56	10,66	21,02
061_B	Tuindersweg 7 2676BD Maasdijk [5]	5,00	22,80	19,74	12,84	23,20
062_A	Tuindersweg 18 2676BH Maasdijk [8]	1,50	26,30	23,31	16,35	26,72
062_B	Tuindersweg 18 2676BH Maasdijk [8]	5,00	28,28	25,16	18,31	28,66
063_A	Tuindersweg 5 2676BD Maasdijk [5]	1,50	16,80	13,60	6,82	17,16
063_B	Tuindersweg 5 2676BD Maasdijk [5]	5,00	22,71	19,70	12,75	23,12
064_A	Tuindersweg 15 2676BD Maasdijk [6]	1,50	25,80	22,72	15,84	26,20
064_B	Tuindersweg 15 2676BD Maasdijk [6]	5,00	30,45	27,40	20,49	30,85
065_A	Tuindersweg 20 2676BH Maasdijk [5]	1,50	25,32	22,27	15,35	25,72
065_B	Tuindersweg 20 2676BH Maasdijk [5]	5,00	26,25	23,16	16,28	26,64
066_A	Prinsenlaan 2 2676VP Maasdijk [32]	1,50	8,52	5,01	-1,49	8,80
066_B	Prinsenlaan 2 2676VP Maasdijk [32]	5,00	12,64	9,37	2,65	12,98
067_A	Maasdijk 145 2676AD Maasdijk [9]	1,50	6,88	3,34	-3,13	7,16
067_B	Maasdijk 145 2676AD Maasdijk [9]	5,00	10,55	7,10	0,55	10,85
068_A	Maasdijk 106 2676AH Maasdijk [3]	1,50	11,61	8,31	1,62	11,95
068_B	Maasdijk 106 2676AH Maasdijk [3]	5,00	15,75	12,56	5,77	16,12
069_A	Maasdijk 108 2676AH Maasdijk [3]	1,50	12,68	9,44	2,70	13,03
069_B	Maasdijk 108 2676AH Maasdijk [3]	5,00	16,91	13,83	6,94	17,30
070_A	Maasdijk 108 2676AH Maasdijk [5]	1,50	13,58	10,46	3,61	13,96
070_B	Maasdijk 108 2676AH Maasdijk [5]	5,00	17,04	14,01	7,09	17,45
071_A	Maasdijk 39 2676AA Maasdijk [1]	1,50	20,51	17,46	10,55	20,91
071_B	Maasdijk 39 2676AA Maasdijk [1]	5,00	22,13	19,08	12,17	22,53
071_C	Maasdijk 39 2676AA Maasdijk [1]	8,00	23,81	20,83	13,86	24,23
072_A	Maasdijk 39 2676AA Maasdijk [2]	1,50	20,18	17,11	10,22	20,58
072_B	Maasdijk 39 2676AA Maasdijk [2]	5,00	23,81	20,85	13,87	24,24
072_C	Maasdijk 39 2676AA Maasdijk [2]	8,00	24,80	21,85	14,85	25,23
073_A	Maasdijk 39 2676AA Maasdijk [4]	1,50	19,40	16,23	9,42	19,77
073_B	Maasdijk 39 2676AA Maasdijk [4]	5,00	22,32	19,21	12,35	22,71
073_C	Maasdijk 39 2676AA Maasdijk [4]	8,00	23,79	20,71	13,82	24,18
074_A	Maasdijk 39 2676AA Maasdijk [5]	1,50	21,72	18,66	11,75	22,12
074_B	Maasdijk 39 2676AA Maasdijk [5]	5,00	24,31	21,29	14,35	24,72
074_C	Maasdijk 39 2676AA Maasdijk [5]	8,00	24,96	21,92	15,00	25,37
075_A	Tuindersweg 22 B 2676BH Maasdijk [88]	1,50	21,74	18,67	11,78	22,14
075_B	Tuindersweg 22 B 2676BH Maasdijk [88]	5,00	23,90	20,75	13,93	24,28
076_A	Maasdijk 35 2676AA Maasdijk [1]	1,50	31,88	29,07	21,96	32,35
076_B	Maasdijk 35 2676AA Maasdijk [1]	5,00	32,29	29,43	22,35	32,75
076_C	Maasdijk 35 2676AA Maasdijk [1]	8,00	32,77	29,92	22,83	33,23
077_A	Maasdijk 35 2676AA Maasdijk [2]	1,50	22,75	19,81	12,80	23,18
077_B	Maasdijk 35 2676AA Maasdijk [2]	5,00	23,67	20,72	13,72	24,10
077_C	Maasdijk 35 2676AA Maasdijk [2]	8,00	25,34	22,42	15,40	25,78
078_A	Maasdijk 35 2676AA Maasdijk [5]	1,50	20,11	16,97	10,14	20,49
078_B	Maasdijk 35 2676AA Maasdijk [5]	5,00	22,91	19,84	12,94	23,31
078_C	Maasdijk 35 2676AA Maasdijk [5]	8,00	24,11	21,13	14,16	24,53
079_A	Maasdijk 35 2676AA Maasdijk [6]	1,50	26,88	23,79	16,91	27,27
079_B	Maasdijk 35 2676AA Maasdijk [6]	5,00	28,38	25,30	18,41	28,77
079_C	Maasdijk 35 2676AA Maasdijk [6]	8,00	29,15	26,11	19,19	29,56
080_A	Laan van Vijverberg 21 2678LD De Lier [4]	1,50	23,67	20,81	13,74	24,13
080_B	Laan van Vijverberg 21 2678LD De Lier [4]	5,00	25,29	22,34	15,34	25,72
081_A	Maasdijk 56 2676AG Maasdijk [1]	1,50	19,34	16,18	9,36	19,71
081_B	Maasdijk 56 2676AG Maasdijk [1]	5,00	23,53	20,49	13,57	23,94
082_A	Maasdijk 56 2676AG Maasdijk [3]	1,50	17,86	14,74	7,90	18,25
082_B	Maasdijk 56 2676AG Maasdijk [3]	5,00	22,49	19,45	12,53	22,90
083_A	Maasdijk 56 2676AG Maasdijk [4]	1,50	21,55	18,60	11,61	21,98
083_B	Maasdijk 56 2676AG Maasdijk [4]	5,00	25,40	22,52	15,47	25,85
084_A	Maasdijk 54 2676AG Maasdijk [1]	1,50	24,67	21,84	14,74	25,14
084_B	Maasdijk 54 2676AG Maasdijk [1]	5,00	26,72	23,85	16,79	27,18
085_A	Maasdijk 54 2676AG Maasdijk [2]	1,50	22,22	19,14	12,25	22,61
085_B	Maasdijk 54 2676AG Maasdijk [2]	5,00	26,10	23,10	16,14	26,52
086_A	Maasdijk 54 2676AG Maasdijk [3]	1,50	18,83	15,66	8,85	19,20

Alle getoonde dB-waarden zijn A-gewogen

Rapport: Resultatentabel
Model: 2030 Plan
LAeq totaalresultaten voor toetspunten
Groep: Blauwhek
Groepsreductie: Nee

Naam Toetspunt	Omschrijving	Hoogte	Dag	Avond	Nacht	Lden
086_B	Maasdijk 54 2676AG Maasdijk [3]	5,00	23,55	20,55	13,60	23,97
087_A	Maasdijk 60 2676AG Maasdijk [1]	1,50	14,46	11,32	4,49	14,84
087_B	Maasdijk 60 2676AG Maasdijk [1]	5,00	19,75	16,75	9,80	20,17
088_A	Maasdijk 60 2676AG Maasdijk [2]	1,50	19,68	16,66	9,72	20,09
088_B	Maasdijk 60 2676AG Maasdijk [2]	5,00	24,42	21,49	14,48	24,86
089_A	Maasdijk 60 2676AG Maasdijk [3]	1,50	18,75	15,55	8,77	19,11
089_B	Maasdijk 60 2676AG Maasdijk [3]	5,00	22,69	19,60	12,73	23,08
090_A	Maasdijk 37 A 2676AA Maasdijk [3]	1,50	20,87	17,64	10,89	21,23
090_B	Maasdijk 37 A 2676AA Maasdijk [3]	5,00	22,95	19,73	12,97	23,31
090_C	Maasdijk 37 A 2676AA Maasdijk [3]	8,00	25,92	22,86	15,96	26,32
091_A	Maasdijk 37 A 2676AA Maasdijk [4]	1,50	22,24	19,34	12,30	22,69
091_B	Maasdijk 37 A 2676AA Maasdijk [4]	5,00	24,01	20,98	14,05	24,42
091_C	Maasdijk 37 A 2676AA Maasdijk [4]	8,00	26,07	23,08	16,12	26,49
092_A	Maasdijk 37 2676AA Maasdijk [1]	1,50	23,26	20,34	13,32	23,70
092_B	Maasdijk 37 2676AA Maasdijk [1]	5,00	24,67	21,64	14,71	25,08
092_C	Maasdijk 37 2676AA Maasdijk [1]	8,00	26,32	23,32	16,37	26,74
093_A	Tuindersweg 41 2676BD Maasdijk [4]	1,50	11,01	7,62	1,01	11,32
093_B	Tuindersweg 41 2676BD Maasdijk [4]	5,00	16,27	13,12	6,30	16,65
094_A	Tuindersweg 39 2676BD Maasdijk [4]	1,50	7,38	3,80	-2,64	7,65
094_B	Tuindersweg 39 2676BD Maasdijk [4]	5,00	12,56	9,12	2,56	12,86
095_A	Tuindersweg 37 A 2676BD Maasdijk [4]	1,50	13,04	9,78	3,06	13,39
095_B	Tuindersweg 37 A 2676BD Maasdijk [4]	5,00	17,14	13,95	7,16	17,51
096_A	Tuindersweg 37 B 2676BD Maasdijk [3]	1,50	7,62	4,23	-2,39	7,93
096_B	Tuindersweg 37 B 2676BD Maasdijk [3]	5,00	14,19	10,96	4,21	14,55
097_A	Maasdijk 58 B 2676AG Maasdijk [1]	1,50	18,33	15,31	8,38	18,74
097_B	Maasdijk 58 B 2676AG Maasdijk [1]	5,00	22,71	19,82	12,77	23,16
098_A	Maasdijk 58 B 2676AG Maasdijk [5]	1,50	22,20	19,15	12,24	22,60
098_B	Maasdijk 58 B 2676AG Maasdijk [5]	5,00	26,21	23,29	16,27	26,65
099_A	Tuindersweg 31 2676BD Maasdijk [1]	1,50	15,39	12,17	5,41	15,75
099_B	Tuindersweg 31 2676BD Maasdijk [1]	5,00	20,84	17,69	10,86	21,21
100_A	Tuindersweg 31 2676BD Maasdijk [2]	1,50	8,30	4,98	-1,69	8,63
100_B	Tuindersweg 31 2676BD Maasdijk [2]	5,00	15,10	11,95	5,13	15,48
101_A	Tuindersweg 31 2676BD Maasdijk [6]	1,50	18,38	15,17	8,41	18,74
101_B	Tuindersweg 31 2676BD Maasdijk [6]	5,00	22,61	19,48	12,64	22,99
102_A	Tuindersweg 21 A 2676BD Maasdijk [8]	1,50	21,81	18,60	11,83	22,17
102_B	Tuindersweg 21 A 2676BD Maasdijk [8]	5,00	24,96	21,77	14,98	25,33
103_A	Tuindersweg 21 A 2676BD Maasdijk [10]	1,50	20,13	16,94	10,15	20,50
103_B	Tuindersweg 21 A 2676BD Maasdijk [10]	5,00	23,17	19,99	13,20	23,54
104_A	Tuindersweg 26 2676BH Maasdijk [1]	1,50	14,51	11,41	4,54	14,90
104_B	Tuindersweg 26 2676BH Maasdijk [1]	5,00	17,87	14,93	7,93	18,31
105_A	Tuindersweg 26 2676BH Maasdijk [5]	1,50	20,75	17,67	10,78	21,14
105_B	Tuindersweg 26 2676BH Maasdijk [5]	5,00	23,05	19,90	13,08	23,43
106_A	Tuindersweg 26 2676BH Maasdijk [6]	1,50	19,78	16,66	9,81	20,16
106_B	Tuindersweg 26 2676BH Maasdijk [6]	5,00	23,44	20,35	13,48	23,83
107_A	Tuindersweg 23 2676BD Maasdijk [6]	1,50	17,37	14,08	7,39	17,71
107_B	Tuindersweg 23 2676BD Maasdijk [6]	5,00	22,11	18,95	12,14	22,49
108_A	Tuindersweg 29 2676BD Maasdijk [1]	1,50	11,47	8,30	1,49	11,84
108_B	Tuindersweg 29 2676BD Maasdijk [1]	5,00	17,37	14,38	7,42	17,79
109_A	Tuindersweg 29 2676BD Maasdijk [5]	1,50	19,00	15,77	9,02	19,36
109_B	Tuindersweg 29 2676BD Maasdijk [5]	5,00	22,23	19,07	12,25	22,60
110_A	Tuindersweg 29 2676BD Maasdijk [6]	1,50	17,50	14,27	7,52	17,86
110_B	Tuindersweg 29 2676BD Maasdijk [6]	5,00	23,25	20,19	13,29	23,65
111_A	Tuindersweg 27 2676BD Maasdijk [2]	1,50	13,70	10,32	3,71	14,02
111_B	Tuindersweg 27 2676BD Maasdijk [2]	5,00	20,21	17,04	10,24	20,58
112_A	Tuindersweg 25 2676BD Maasdijk [4]	1,50	18,50	15,28	8,52	18,86
112_B	Tuindersweg 25 2676BD Maasdijk [4]	5,00	23,35	20,22	13,38	23,73
113_A	Tuindersweg 25 2676BD Maasdijk [6]	1,50	12,89	9,67	2,91	13,25
113_B	Tuindersweg 25 2676BD Maasdijk [6]	5,00	17,23	14,09	7,26	17,61
114_A	Tuindersweg 28 2676BH Maasdijk [4]	1,50	18,40	15,39	8,45	18,82

Alle getoonde dB-waarden zijn A-gewogen

Rapport: Resultatentabel
Model: 2030 Plan
LAeq totaalresultaten voor toetspunten
Groep: Blauwhek
Groepsreductie: Nee

Naam Toetspunt	Omschrijving	Hoogte	Dag	Avond	Nacht	Lden
114_B	Tuindersweg 28 2676BH Maasdijk [4]	5,00	22,42	19,40	12,46	22,83
115_A	Tuindersweg 35 A 2676BD Maasdijk [8]	1,50	14,54	11,36	4,56	14,91
115_B	Tuindersweg 35 A 2676BD Maasdijk [8]	5,00	23,22	20,22	13,26	23,64
116_A	Nassaustraat 43 2676AX Maasdijk [11]	1,50	12,80	9,40	2,80	13,11
116_B	Nassaustraat 43 2676AX Maasdijk [11]	5,00	17,29	14,08	7,31	17,65
117_A	Tuindersweg 37 C 2676BD Maasdijk [1]	1,50	6,35	2,94	-3,65	6,66
117_B	Tuindersweg 37 C 2676BD Maasdijk [1]	5,00	12,09	8,84	2,11	12,44
118_A	Tuindersweg 24 A 2676BH Maasdijk [2]	1,50	17,62	14,43	7,64	17,99
118_B	Tuindersweg 24 A 2676BH Maasdijk [2]	5,00	21,23	18,05	11,25	21,60
119_A	Tuindersweg 24 A 2676BH Maasdijk [7]	1,50	19,62	16,56	9,66	20,02
119_B	Tuindersweg 24 A 2676BH Maasdijk [7]	5,00	22,62	19,52	12,65	23,01
120_A	Tuindersweg 24 2676BH Maasdijk [10]	1,50	20,16	17,09	10,20	20,56
120_B	Tuindersweg 24 2676BH Maasdijk [10]	5,00	23,37	20,24	13,40	23,75
121_A	Tuindersweg 33 2676BD Maasdijk [7]	1,50	18,35	15,20	8,38	18,73
121_B	Tuindersweg 33 2676BD Maasdijk [7]	5,00	23,93	20,90	13,97	24,34
122_A	Prinses MÃ¡ximastraat 13 2676DZ Maasdijk [1]	1,50	16,65	13,46	6,67	17,02
122_B	Prinses MÃ¡ximastraat 13 2676DZ Maasdijk [1]	5,00	21,59	18,56	11,63	22,00
123_A	Prinses Margrietstraat 11 2676AV Maasdijk [2]	1,50	13,98	10,58	3,97	14,29
123_B	Prinses Margrietstraat 11 2676AV Maasdijk [2]	5,00	18,11	14,91	8,13	18,47
124_A	Prinses Margrietstraat 13 2676AV Maasdijk [3]	1,50	13,99	10,61	3,99	14,31
124_B	Prinses Margrietstraat 13 2676AV Maasdijk [3]	5,00	17,74	14,53	7,76	18,10
125_A	Prinses Wilhelminastraat 2 2676XT Maasdijk [1	1,50	13,18	9,81	3,18	13,50
125_B	Prinses Wilhelminastraat 2 2676XT Maasdijk [1	5,00	17,24	14,07	7,27	17,61
126_A	Tuindersweg 43 2676BD Maasdijk [2]	1,50	10,71	7,26	0,70	11,01
126_B	Tuindersweg 43 2676BD Maasdijk [2]	5,00	16,16	12,96	6,18	16,52
127_A	Prinses Wilhelminastraat 6 2676XT Maasdijk [2	1,50	13,83	10,42	3,82	14,14
127_B	Prinses Wilhelminastraat 6 2676XT Maasdijk [2	5,00	18,31	15,10	8,33	18,67
128_A	Prinses MÃ¡ximastraat 9 2676DZ Maasdijk [1]	1,50	16,40	13,18	6,42	16,76
128_B	Prinses MÃ¡ximastraat 9 2676DZ Maasdijk [1]	5,00	20,92	17,89	10,96	21,33
129_A	Prinses MÃ¡ximastraat 9 2676DZ Maasdijk [2]	1,50	17,67	14,56	7,70	18,06
129_B	Prinses MÃ¡ximastraat 9 2676DZ Maasdijk [2]	5,00	21,32	18,26	11,36	21,72
130_A	Waldeck Pyrmontstraat 33 2676AP Maasdijk [6]	1,50	14,07	10,88	4,09	14,44
130_B	Waldeck Pyrmontstraat 33 2676AP Maasdijk [6]	5,00	18,33	15,29	8,37	18,74
131_A	Waldeck Pyrmontstraat 31 2676AP Maasdijk [1]	1,50	16,99	13,76	7,01	17,35
131_B	Waldeck Pyrmontstraat 31 2676AP Maasdijk [1]	5,00	21,84	18,79	11,88	22,24
132_A	Prinses Margrietstraat 14 2676AV Maasdijk [2]	1,50	13,25	9,80	3,24	13,55
132_B	Prinses Margrietstraat 14 2676AV Maasdijk [2]	5,00	17,28	13,98	7,29	17,62
133_A	Prinses Margrietstraat 14 2676AV Maasdijk [3]	1,50	16,09	12,81	6,11	16,43
133_B	Prinses Margrietstraat 14 2676AV Maasdijk [3]	5,00	19,83	16,73	9,87	20,22
134_A	Maasdijk 52 2676AG Maasdijk [1]	1,50	20,03	16,93	10,06	20,42
134_B	Maasdijk 52 2676AG Maasdijk [1]	5,00	21,85	18,86	11,90	22,27
135_A	Maasdijk 52 2676AG Maasdijk [2]	1,50	19,76	16,71	9,80	20,16
135_B	Maasdijk 52 2676AG Maasdijk [2]	5,00	23,57	20,58	13,62	23,99
136_A	Maasdijk 52 2676AG Maasdijk [5]	1,50	21,68	18,58	11,71	22,07
136_B	Maasdijk 52 2676AG Maasdijk [5]	5,00	26,76	23,80	16,81	27,19
137_A	Maasdijk 52 2676AG Maasdijk [6]	1,50	20,68	17,52	10,70	21,05
137_B	Maasdijk 52 2676AG Maasdijk [6]	5,00	25,37	22,36	15,42	25,79
138_A	Maasdijk 58 2676AG Maasdijk [1]	1,50	15,02	11,94	5,05	15,41
138_B	Maasdijk 58 2676AG Maasdijk [1]	5,00	17,45	14,34	7,48	17,84
139_A	Maasdijk 58 2676AG Maasdijk [4]	1,50	25,56	22,70	15,62	26,02
139_B	Maasdijk 58 2676AG Maasdijk [4]	5,00	27,81	24,90	17,87	28,25
140_A	Maasdijk 58 2676AG Maasdijk [5]	1,50	24,79	21,90	14,85	25,24
140_B	Maasdijk 58 2676AG Maasdijk [5]	5,00	26,76	23,85	16,82	27,20
141_A	Tuindersweg 17 2676BD Maasdijk [5]	1,50	24,13	21,05	14,16	24,52
141_B	Tuindersweg 17 2676BD Maasdijk [5]	5,00	26,52	23,34	16,54	26,89
142_A	Tuindersweg 22 2676BH Maasdijk [6]	1,50	26,88	24,02	16,94	27,34
142_B	Tuindersweg 22 2676BH Maasdijk [6]	5,00	28,18	25,25	18,23	28,62
143_A	Tuindersweg 19 2676BD Maasdijk [8]	1,50	25,05	21,99	15,09	25,45
143_B	Tuindersweg 19 2676BD Maasdijk [8]	5,00	29,09	26,20	19,16	29,54

Alle getoonde dB-waarden zijn A-gewogen

Rapport: Resultatentabel
Model: 2030 Plan
LAeq totaalresultaten voor toetspunten
Groep: Blauwhek
Groepsreductie: Nee

Naam Toetspunt	Omschrijving	Hoogte	Dag	Avond	Nacht	Lden
144_A	Tuindersweg 21 2676BD Maasdijk [10]	1,50	24,66	21,54	14,69	25,04
144_B	Tuindersweg 21 2676BD Maasdijk [10]	5,00	26,08	22,92	16,10	26,45
145_A	Maasdijk 16 2676AE Maasdijk [5]	1,50	23,21	20,26	13,26	23,64
145_B	Maasdijk 16 2676AE Maasdijk [5]	5,00	27,69	24,65	17,73	28,10
146_A	Maasdijk 16 2676AE Maasdijk [6]	1,50	29,35	26,42	19,40	29,79
146_B	Maasdijk 16 2676AE Maasdijk [6]	5,00	33,93	31,02	23,99	34,37
147_A	Maasdijk 16 2676AE Maasdijk [9]	1,50	28,90	25,90	18,95	29,32
147_B	Maasdijk 16 2676AE Maasdijk [9]	5,00	35,00	32,06	25,05	35,43
148_A	Maasdijk 10 2676AE Maasdijk [4]	1,50	21,78	18,53	11,79	22,13
148_B	Maasdijk 10 2676AE Maasdijk [4]	5,00	27,60	24,64	17,65	28,03
149_A	Maasdijk 10 2676AE Maasdijk [5]	1,50	27,19	24,20	17,24	27,61
149_B	Maasdijk 10 2676AE Maasdijk [5]	5,00	31,52	28,62	21,58	31,97
150_A	Maasdijk 10 2676AE Maasdijk [6]	1,50	26,92	24,01	16,98	27,36
150_B	Maasdijk 10 2676AE Maasdijk [6]	5,00	30,61	27,73	20,68	31,06
151_A	Maasdijk 14 2676AE Maasdijk [2]	1,50	29,32	26,39	19,37	29,76
151_B	Maasdijk 14 2676AE Maasdijk [2]	5,00	32,44	29,51	22,50	32,88
152_A	Maasdijk 14 2676AE Maasdijk [3]	1,50	29,61	26,70	19,67	30,05
152_B	Maasdijk 14 2676AE Maasdijk [3]	5,00	32,66	29,72	22,71	33,09
153_A	Maasdijk 36 B 2676AE Maasdijk [1]	1,50	16,97	13,63	6,98	17,30
153_B	Maasdijk 36 B 2676AE Maasdijk [1]	5,00	19,98	16,82	10,00	20,35
154_A	Maasdijk 36 B 2676AE Maasdijk [2]	1,50	23,17	20,30	13,24	23,63
154_B	Maasdijk 36 B 2676AE Maasdijk [2]	5,00	15,83	12,83	5,88	16,25
155_A	Maasdijk 36 B 2676AE Maasdijk [3]	1,50	27,57	24,65	17,63	28,01
155_B	Maasdijk 36 B 2676AE Maasdijk [3]	5,00	30,03	27,06	20,08	30,46
156_A	Maasdijk 36 B 2676AE Maasdijk [4]	1,50	29,46	26,56	19,52	29,91
156_B	Maasdijk 36 B 2676AE Maasdijk [4]	5,00	29,93	26,94	19,98	30,35
157_A	Maasdijk 30 2676AE Maasdijk [1]	1,50	20,37	17,00	10,37	20,69
157_B	Maasdijk 30 2676AE Maasdijk [1]	5,00	26,34	23,13	16,36	26,70
158_A	Maasdijk 30 2676AE Maasdijk [6]	1,50	33,53	30,67	23,60	33,99
158_B	Maasdijk 30 2676AE Maasdijk [6]	5,00	39,39	36,56	29,46	39,86
159_A	Maasdijk 30 2676AE Maasdijk [7]	1,50	28,12	24,92	18,14	28,48
159_B	Maasdijk 30 2676AE Maasdijk [7]	5,00	33,80	30,60	23,82	34,16
160_A	Maasdijk 28 2676AE Maasdijk [2]	1,50	27,69	24,64	17,73	28,09
160_B	Maasdijk 28 2676AE Maasdijk [2]	5,00	33,46	30,47	23,50	33,88
161_A	Maasdijk 28 2676AE Maasdijk [9]	1,50	30,48	27,56	20,54	30,92
161_B	Maasdijk 28 2676AE Maasdijk [9]	5,00	37,32	34,49	27,39	37,79
162_A	Maasdijk 40 A 2676AE Maasdijk [1]	1,50	18,33	15,15	8,36	18,70
162_B	Maasdijk 40 A 2676AE Maasdijk [1]	5,00	21,98	18,89	12,01	22,37
163_A	Maasdijk 40 A 2676AE Maasdijk [2]	1,50	23,39	20,48	13,45	23,83
163_B	Maasdijk 40 A 2676AE Maasdijk [2]	5,00	23,83	20,86	13,87	24,25
164_A	Maasdijk 40 A 2676AE Maasdijk [5]	1,50	28,80	25,93	18,86	29,25
164_B	Maasdijk 40 A 2676AE Maasdijk [5]	5,00	32,04	29,21	22,11	32,51
165_A	Maasdijk 40 A 2676AE Maasdijk [6]	1,50	28,04	25,17	18,10	28,49
165_B	Maasdijk 40 A 2676AE Maasdijk [6]	5,00	32,20	29,39	22,27	32,67
166_A	Maasdijk 36 2676AE Maasdijk [1]	1,50	21,19	18,03	11,22	21,57
166_B	Maasdijk 36 2676AE Maasdijk [1]	5,00	25,46	22,43	15,51	25,87
167_A	Maasdijk 36 2676AE Maasdijk [2]	1,50	20,08	16,92	10,10	20,45
167_B	Maasdijk 36 2676AE Maasdijk [2]	5,00	23,95	20,88	13,99	24,35
168_A	Maasdijk 36 2676AE Maasdijk [3]	1,50	28,17	25,14	18,22	28,58
168_B	Maasdijk 36 2676AE Maasdijk [3]	5,00	34,26	31,38	24,32	34,71
169_A	Maasdijk 36 2676AE Maasdijk [4]	1,50	28,58	25,55	18,62	28,99
169_B	Maasdijk 36 2676AE Maasdijk [4]	5,00	34,63	31,74	24,69	35,08
170_A	Maasdijk 46 2676AG Maasdijk [1]	1,50	20,26	17,17	10,30	20,65
170_B	Maasdijk 46 2676AG Maasdijk [1]	5,00	24,16	21,18	14,21	24,58
171_A	Maasdijk 46 2676AG Maasdijk [2]	1,50	23,35	20,48	13,41	23,80
171_B	Maasdijk 46 2676AG Maasdijk [2]	5,00	23,62	20,66	13,67	24,05
172_A	Maasdijk 46 2676AG Maasdijk [5]	1,50	27,80	24,94	17,87	28,26
172_B	Maasdijk 46 2676AG Maasdijk [5]	5,00	30,25	27,41	20,32	30,71
173_A	Maasdijk 46 2676AG Maasdijk [6]	1,50	23,85	20,82	13,90	24,26

Alle getoonde dB-waarden zijn A-gewogen

Rapport: Resultatentabel
Model: 2030 Plan
LAeq totaalresultaten voor toetspunten
Groep: Blauwhek
Groepsreductie: Nee

Naam Toetspunt	Omschrijving	Hoogte	Dag	Avond	Nacht	Lden
173_B	Maasdijk 46 2676AG Maasdijk [6]	5,00	28,61	25,70	18,67	29,05
174_A	Maasdijk 46 2676AG Maasdijk [7]	1,50	23,66	20,59	13,70	24,06
174_B	Maasdijk 46 2676AG Maasdijk [7]	5,00	28,36	25,41	18,42	28,79
175_A	Maasdijk 32 2676AE Maasdijk [1]	1,50	24,18	21,02	14,21	24,56
175_B	Maasdijk 32 2676AE Maasdijk [1]	5,00	26,08	23,01	16,12	26,48
176_A	Maasdijk 32 2676AE Maasdijk [2]	1,50	28,52	25,34	18,54	28,89
176_B	Maasdijk 32 2676AE Maasdijk [2]	5,00	32,82	29,67	22,85	33,20
177_A	Maasdijk 32 2676AE Maasdijk [3]	1,50	28,25	25,13	18,28	28,63
177_B	Maasdijk 32 2676AE Maasdijk [3]	5,00	33,44	30,35	23,48	33,83
178_A	Maasdijk 32 2676AE Maasdijk [4]	1,50	23,74	20,61	13,77	24,12
178_B	Maasdijk 32 2676AE Maasdijk [4]	5,00	25,29	22,21	15,33	25,69
179_A	Maasdijk 29 2676AA Maasdijk [1]	1,50	22,90	19,83	12,94	23,30
179_B	Maasdijk 29 2676AA Maasdijk [1]	5,00	24,91	21,88	14,95	25,32
179_C	Maasdijk 29 2676AA Maasdijk [1]	8,00	30,15	27,33	20,23	30,62
180_A	Maasdijk 29 2676AA Maasdijk [2]	1,50	21,16	17,99	11,18	21,53
180_B	Maasdijk 29 2676AA Maasdijk [2]	5,00	24,27	21,13	14,30	24,65
180_C	Maasdijk 29 2676AA Maasdijk [2]	8,00	27,17	24,13	17,21	27,58
181_A	Maasdijk 29 2676AA Maasdijk [3]	1,50	26,51	23,37	16,54	26,89
181_B	Maasdijk 29 2676AA Maasdijk [3]	5,00	27,76	24,61	17,78	28,13
181_C	Maasdijk 29 2676AA Maasdijk [3]	8,00	29,09	25,98	19,12	29,48
182_A	Maasdijk 29 2676AA Maasdijk [4]	1,50	34,64	31,87	24,72	35,12
182_B	Maasdijk 29 2676AA Maasdijk [4]	5,00	35,56	32,77	25,63	36,04
182_C	Maasdijk 29 2676AA Maasdijk [4]	8,00	36,19	33,39	26,27	36,67
183_A	Maasdijk 8 2676AE Maasdijk [4]	1,50	25,84	22,82	15,89	26,25
183_B	Maasdijk 8 2676AE Maasdijk [4]	5,00	30,64	27,76	20,70	31,09
184_A	Maasdijk 8 2676AE Maasdijk [15]	1,50	26,05	23,11	16,10	26,48
184_B	Maasdijk 8 2676AE Maasdijk [15]	5,00	29,96	27,06	20,02	30,41
185_A	Maasdijk 8 2676AE Maasdijk [18]	1,50	19,57	16,27	9,58	19,91
185_B	Maasdijk 8 2676AE Maasdijk [18]	5,00	27,07	24,12	17,13	27,50
186_A	Maasdijk 18 2676AE Maasdijk [3]	1,50	29,39	26,39	19,43	29,81
186_B	Maasdijk 18 2676AE Maasdijk [3]	5,00	32,38	29,30	22,42	32,78
187_A	Maasdijk 18 2676AE Maasdijk [4]	1,50	27,51	24,35	17,53	27,88
187_B	Maasdijk 18 2676AE Maasdijk [4]	5,00	34,47	31,49	24,52	34,89
188_A	Maasdijk 18 2676AE Maasdijk [5]	1,50	30,71	27,71	20,75	31,13
188_B	Maasdijk 18 2676AE Maasdijk [5]	5,00	36,01	33,09	26,07	36,45
189_A	Maasdijk 20 2676AE Maasdijk [1]	1,50	31,19	28,17	21,23	31,60
189_B	Maasdijk 20 2676AE Maasdijk [1]	5,00	36,69	33,76	26,75	37,13
190_A	Maasdijk 20 2676AE Maasdijk [3]	1,50	30,98	27,93	21,02	31,38
190_B	Maasdijk 20 2676AE Maasdijk [3]	5,00	36,84	33,90	26,89	37,27
191_A	Maasdijk 24 2676AE Maasdijk [2]	1,50	32,34	29,35	22,38	32,76
191_B	Maasdijk 24 2676AE Maasdijk [2]	5,00	38,26	35,33	28,31	38,70
192_A	Maasdijk 24 2676AE Maasdijk [3]	1,50	31,65	28,66	21,70	32,07
192_B	Maasdijk 24 2676AE Maasdijk [3]	5,00	37,70	34,80	27,76	38,15
193_A	Maasdijk 22 2676AE Maasdijk [5]	1,50	30,70	27,69	20,74	31,11
193_B	Maasdijk 22 2676AE Maasdijk [5]	5,00	36,86	33,94	26,92	37,30
194_A	Maasdijk 22 2676AE Maasdijk [8]	1,50	32,58	29,60	22,63	33,00
194_B	Maasdijk 22 2676AE Maasdijk [8]	5,00	38,31	35,40	28,37	38,75
195_A	Blauwhek 29 2676NB Maasdijk [2]	1,50	28,70	25,79	18,75	29,14
195_B	Blauwhek 29 2676NB Maasdijk [2]	5,00	30,41	27,46	20,47	30,84
195_C	Blauwhek 29 2676NB Maasdijk [2]	8,00	31,95	29,01	22,01	32,39
196_A	Blauwhek 27 2676NB Maasdijk [8]	1,50	52,31	48,77	42,29	52,58
196_B	Blauwhek 27 2676NB Maasdijk [8]	5,00	53,13	49,72	43,13	53,44
196_C	Blauwhek 27 2676NB Maasdijk [8]	8,00	52,98	49,65	42,99	53,31
197_A	Maasdijk 50 2676AG Maasdijk [1]	1,50	23,78	20,78	13,83	24,20
197_B	Maasdijk 50 2676AG Maasdijk [1]	5,00	26,62	23,61	16,67	27,04
198_A	Maasdijk 50 2676AG Maasdijk [2]	1,50	21,16	18,02	11,19	21,54
198_B	Maasdijk 50 2676AG Maasdijk [2]	5,00	25,30	22,29	15,35	25,72
199_A	Maasdijk 50 2676AG Maasdijk [3]	1,50	19,11	16,01	9,15	19,50
199_B	Maasdijk 50 2676AG Maasdijk [3]	5,00	22,27	19,25	12,31	22,68

Alle getoonde dB-waarden zijn A-gewogen

Rapport: Resultatentabel
Model: 2030 Plan
LAeq totaalresultaten voor toetspunten
Groep: Blauwhek
Groepsreductie: Nee

Naam Toetspunt	Omschrijving	Hoogte	Dag	Avond	Nacht	Lden
200_A	Maasdijk 50 2676AG Maasdijk [4]	1,50	20,05	16,95	10,09	20,44
200_B	Maasdijk 50 2676AG Maasdijk [4]	5,00	24,39	21,39	14,44	24,81
201_A	Maasdijk 25 2676AA Maasdijk [1]	1,50	31,51	28,76	21,59	32,00
201_B	Maasdijk 25 2676AA Maasdijk [1]	5,00	32,48	29,70	22,56	32,96
201_C	Maasdijk 25 2676AA Maasdijk [1]	8,00	33,18	30,40	23,26	33,66
202_A	Maasdijk 25 2676AA Maasdijk [2]	1,50	24,16	21,26	14,23	24,61
202_B	Maasdijk 25 2676AA Maasdijk [2]	5,00	27,62	24,75	17,68	28,07
202_C	Maasdijk 25 2676AA Maasdijk [2]	8,00	26,84	23,97	16,90	27,29
203_A	Maasdijk 25 2676AA Maasdijk [5]	1,50	34,39	31,57	24,45	34,86
203_B	Maasdijk 25 2676AA Maasdijk [5]	5,00	36,24	33,42	26,31	36,71
203_C	Maasdijk 25 2676AA Maasdijk [5]	8,00	36,96	34,15	27,03	37,43
204_A	Maasdijk 25 2676AA Maasdijk [8]	1,50	36,37	33,61	26,45	36,86
204_B	Maasdijk 25 2676AA Maasdijk [8]	5,00	37,73	34,94	27,80	38,21
204_C	Maasdijk 25 2676AA Maasdijk [8]	8,00	38,29	35,50	28,36	38,77
205_A	Maasdijk 40 2676AE Maasdijk [1]	1,50	27,56	24,60	17,61	27,99
205_B	Maasdijk 40 2676AE Maasdijk [1]	5,00	32,56	29,71	22,63	33,02
206_A	Maasdijk 38 2676AE Maasdijk [3]	1,50	25,93	22,82	15,96	26,32
206_B	Maasdijk 38 2676AE Maasdijk [3]	5,00	30,01	26,94	20,05	30,41
207_A	Maasdijk 38 2676AE Maasdijk [4]	1,50	28,01	25,04	18,06	28,44
207_B	Maasdijk 38 2676AE Maasdijk [4]	5,00	33,13	30,29	23,20	33,59
208_A	Maasdijk 33 2676AA Maasdijk [1]	1,50	30,92	28,17	21,00	31,41
208_B	Maasdijk 33 2676AA Maasdijk [1]	5,00	31,95	29,17	22,02	32,43
208_C	Maasdijk 33 2676AA Maasdijk [1]	8,00	35,75	32,95	25,82	36,22
209_A	Maasdijk 33 2676AA Maasdijk [3]	1,50	14,42	11,12	4,43	14,76
209_B	Maasdijk 33 2676AA Maasdijk [3]	5,00	18,30	15,06	8,32	18,65
209_C	Maasdijk 33 2676AA Maasdijk [3]	8,00	26,15	23,09	16,19	26,55
210_A	Maasdijk 33 2676AA Maasdijk [5]	1,50	23,59	20,58	13,64	24,01
210_B	Maasdijk 33 2676AA Maasdijk [5]	5,00	27,02	24,11	17,08	27,46
210_C	Maasdijk 33 2676AA Maasdijk [5]	8,00	27,23	24,36	17,30	27,69
211_A	Maasdijk 31 2676AA Maasdijk [1]	1,50	23,69	20,75	13,75	24,13
211_B	Maasdijk 31 2676AA Maasdijk [1]	5,00	27,03	24,15	17,09	27,48
211_C	Maasdijk 31 2676AA Maasdijk [1]	8,00	27,25	24,40	17,32	27,71
212_A	Maasdijk 31 2676AA Maasdijk [2]	1,50	27,30	24,25	17,33	27,70
212_B	Maasdijk 31 2676AA Maasdijk [2]	5,00	29,26	26,26	19,31	29,68
212_C	Maasdijk 31 2676AA Maasdijk [2]	8,00	30,41	27,44	20,46	30,84
213_A	Maasdijk 31 2676AA Maasdijk [3]	1,50	30,80	27,92	20,86	31,25
213_B	Maasdijk 31 2676AA Maasdijk [3]	5,00	31,79	28,88	21,85	32,23
213_C	Maasdijk 31 2676AA Maasdijk [3]	8,00	33,08	30,16	23,14	33,52
214_A	Maasdijk 99 2676AC Maasdijk [3]	1,50	9,90	6,47	-0,10	10,20
214_B	Maasdijk 99 2676AC Maasdijk [3]	5,00	14,87	11,71	4,89	15,24
215_A	Maasdijk 99 2676AC Maasdijk [4]	1,50	9,59	6,08	-0,42	9,87
215_B	Maasdijk 99 2676AC Maasdijk [4]	5,00	13,90	10,57	3,91	14,23
216_A	Maasdijk 104 2676AH Maasdijk [8]	1,50	9,36	5,80	-0,66	9,63
216_B	Maasdijk 104 2676AH Maasdijk [8]	5,00	16,38	13,13	6,39	16,73
217_A	Maasdijk 141 2676AD Maasdijk [6]	1,50	3,99	0,47	-6,02	4,27
217_B	Maasdijk 141 2676AD Maasdijk [6]	5,00	6,79	3,31	-3,22	7,08
218_A	Maasdijk 135 2676AD Maasdijk	1,50	14,25	11,12	4,28	14,63
218_B	Maasdijk 135 2676AD Maasdijk	5,00	18,12	15,04	8,16	18,52
219_A	Maasdijk 141 2676AD Maasdijk [9]	1,50	6,62	3,38	-3,37	6,97
219_B	Maasdijk 141 2676AD Maasdijk [9]	5,00	10,89	7,84	0,93	11,29
220_A	Maasdijk 143 2676AD Maasdijk [4]	1,50	10,43	7,08	0,44	10,76
220_B	Maasdijk 143 2676AD Maasdijk [4]	5,00	14,57	11,37	4,59	14,93
221_A	Maasdijk 95 2676AC Maasdijk [4]	1,50	11,13	7,87	1,14	11,48
221_B	Maasdijk 95 2676AC Maasdijk [4]	5,00	14,11	10,88	4,12	14,46
222_A	Maasdijk 95 2676AC Maasdijk [5]	1,50	9,00	5,46	-1,02	9,27
222_B	Maasdijk 95 2676AC Maasdijk [5]	5,00	12,46	9,05	2,46	12,77
223_A	Maasdijk 95 2676AC Maasdijk [6]	1,50	12,51	9,03	2,50	12,80
223_B	Maasdijk 95 2676AC Maasdijk [6]	5,00	16,73	13,52	6,75	17,09
224_A	Maasdijk 89 2676AC Maasdijk [11]	1,50	15,02	11,71	5,02	15,35

Alle getoonde dB-waarden zijn A-gewogen

Rapport: Resultatentabel
Model: 2030 Plan
LAeq totaalresultaten voor toetspunten
Groep: Blauwhek
Groepsreductie: Nee

Naam Toetspunt	Omschrijving	Hoogte	Dag	Avond	Nacht	Lden
224_B	Maasdijk 89 2676AC Maasdijk [11]	5,00	19,41	16,26	9,44	19,79
225_A	Maasdijk 89 2676AC Maasdijk [12]	1,50	16,21	12,93	6,22	16,55
225_B	Maasdijk 89 2676AC Maasdijk [12]	5,00	20,10	16,93	10,13	20,47
226_A	Maasdijk 100 2676AH Maasdijk [1]	1,50	7,35	3,85	-2,66	7,64
226_B	Maasdijk 100 2676AH Maasdijk [1]	5,00	15,56	12,44	5,59	15,94
227_A	Maasdijk 100 2676AH Maasdijk [3]	1,50	8,96	5,38	-1,06	9,23
227_B	Maasdijk 100 2676AH Maasdijk [3]	5,00	15,35	12,14	5,37	15,71
228_A	Maasdijk 100 2676AH Maasdijk [4]	1,50	13,77	10,54	3,79	14,13
228_B	Maasdijk 100 2676AH Maasdijk [4]	5,00	17,64	14,55	7,67	18,03
229_A	Maasdijk 77 2676AC Maasdijk [1]	1,50	11,86	8,45	1,86	12,17
229_B	Maasdijk 77 2676AC Maasdijk [1]	5,00	16,91	13,68	6,93	17,27
229_C	Maasdijk 77 2676AC Maasdijk [1]	8,00	21,83	18,80	11,87	22,24
230_A	Maasdijk 77 2676AC Maasdijk [2]	1,50	14,17	10,91	4,19	14,52
230_B	Maasdijk 77 2676AC Maasdijk [2]	5,00	19,76	16,70	9,80	20,16
230_C	Maasdijk 77 2676AC Maasdijk [2]	8,00	20,18	17,23	10,23	20,61
231_A	Maasdijk 77 2676AC Maasdijk [3]	1,50	14,48	11,50	4,53	14,90
231_B	Maasdijk 77 2676AC Maasdijk [3]	5,00	17,98	15,05	8,04	18,42
231_C	Maasdijk 77 2676AC Maasdijk [3]	8,00	19,07	16,11	9,12	19,50
232_A	Maasdijk 77 2676AC Maasdijk [4]	1,50	9,79	6,20	-0,24	10,05
232_B	Maasdijk 77 2676AC Maasdijk [4]	5,00	15,86	12,51	5,87	16,19
232_C	Maasdijk 77 2676AC Maasdijk [4]	8,00	21,29	18,22	11,33	21,69
233_A	Verkadestraat 25 2676AL Maasdijk [1]	1,50	21,73	18,84	11,80	22,18
233_B	Verkadestraat 25 2676AL Maasdijk [1]	5,00	23,28	20,34	13,33	23,71
233_C	Verkadestraat 25 2676AL Maasdijk [1]	8,00	24,08	21,12	14,14	24,51
234_A	Verkadestraat 25 2676AL Maasdijk [2]	1,50	15,36	12,54	5,44	15,83
234_B	Verkadestraat 25 2676AL Maasdijk [2]	5,00	18,22	15,35	8,29	18,68
234_C	Verkadestraat 25 2676AL Maasdijk [2]	8,00	22,16	19,20	12,21	22,59
235_A	Verkadestraat 25 2676AL Maasdijk [3]	1,50	11,82	8,71	1,86	12,21
235_B	Verkadestraat 25 2676AL Maasdijk [3]	5,00	14,36	11,17	4,38	14,73
235_C	Verkadestraat 25 2676AL Maasdijk [3]	8,00	18,41	15,22	8,43	18,78
236_A	Verkadestraat 25 2676AL Maasdijk [4]	1,50	9,49	6,38	-0,48	9,88
236_B	Verkadestraat 25 2676AL Maasdijk [4]	5,00	11,53	8,39	1,56	11,91
236_C	Verkadestraat 25 2676AL Maasdijk [4]	8,00	11,54	8,41	1,57	11,92
237_A	Verkadestraat 25 2676AL Maasdijk [5]	1,50	12,07	9,02	2,11	12,47
237_B	Verkadestraat 25 2676AL Maasdijk [5]	5,00	15,73	12,62	5,76	16,12
237_C	Verkadestraat 25 2676AL Maasdijk [5]	8,00	17,62	14,52	7,65	18,01
238_A	Verkadestraat 25 2676AL Maasdijk [6]	1,50	14,20	11,25	4,26	14,63
238_B	Verkadestraat 25 2676AL Maasdijk [6]	5,00	17,08	14,06	7,12	17,49
238_C	Verkadestraat 25 2676AL Maasdijk [6]	8,00	18,82	15,80	8,87	19,23
239_A	Nassaustraat 1 2676AX Maasdijk [6]	1,50	9,61	5,96	-0,42	9,86
239_B	Nassaustraat 1 2676AX Maasdijk [6]	5,00	13,67	10,18	3,66	13,96
240_A	Nassaustraat 1 2676AX Maasdijk [7]	1,50	13,12	9,79	3,12	13,45
240_B	Nassaustraat 1 2676AX Maasdijk [7]	5,00	16,24	13,09	6,27	16,62
241_A	Oranjeplein 9 2676XP Maasdijk [14]	1,50	13,07	9,73	3,08	13,40
241_B	Oranjeplein 9 2676XP Maasdijk [14]	5,00	18,14	15,00	8,17	18,52
242_A	Oranjeplein 9 2676XP Maasdijk [19]	1,50	7,79	4,32	-2,22	8,08
242_B	Oranjeplein 9 2676XP Maasdijk [19]	5,00	12,41	9,15	2,42	12,76
243_A	Oranjeplein 9 2676XP Maasdijk [29]	1,50	5,07	1,62	-4,94	5,37
243_B	Oranjeplein 9 2676XP Maasdijk [29]	5,00	8,14	4,77	-1,86	8,46
244_A	Oranjeplein 18 2676XP Maasdijk [20]	1,50	13,11	9,80	3,12	13,44
244_B	Oranjeplein 18 2676XP Maasdijk [20]	5,00	17,98	14,84	8,01	18,36
245_A	Oranjeplein 18 2676XP Maasdijk [32]	1,50	12,56	9,10	2,55	12,85
245_B	Oranjeplein 18 2676XP Maasdijk [32]	5,00	16,81	13,56	6,83	17,16
246_A	Oranjeplein 18 2676XP Maasdijk [33]	1,50	13,84	10,66	3,86	14,21
246_B	Oranjeplein 18 2676XP Maasdijk [33]	5,00	18,66	15,61	8,71	19,07
247_A	Oranjeplein 18 2676XP Maasdijk [35]	1,50	9,42	6,18	-0,57	9,77
247_B	Oranjeplein 18 2676XP Maasdijk [35]	5,00	14,78	11,79	4,83	15,20
248_A	Willem III straat 4 2676AM Maasdijk [1]	1,50	12,52	9,35	2,55	12,89
248_B	Willem III straat 4 2676AM Maasdijk [1]	5,00	17,07	13,97	7,10	17,46

Alle getoonde dB-waarden zijn A-gewogen

Rapport: Resultatentabel
Model: 2030 Plan
LAeq totaalresultaten voor toetspunten
Groep: Blauwhek
Groepsreductie: Nee

Naam Toetspunt	Omschrijving	Hoogte	Dag	Avond	Nacht	Lden
249_A	Willem III straat 4 2676AM Maasdijk [4]	1,50	6,89	3,29	-3,14	7,15
249_B	Willem III straat 4 2676AM Maasdijk [4]	5,00	10,09	6,52	0,06	10,35
250_A	Willem III straat 4 2676AM Maasdijk [5]	1,50	13,26	9,93	3,27	13,59
250_B	Willem III straat 4 2676AM Maasdijk [5]	5,00	18,16	14,99	8,19	18,53
251_A	Willem III straat 4 2676AM Maasdijk [6]	1,50	19,23	16,17	9,27	19,63
251_B	Willem III straat 4 2676AM Maasdijk [6]	5,00	22,43	19,37	12,47	22,83
252_A	Willem III straat 2 2676AM Maasdijk [1]	1,50	14,38	11,38	4,43	14,80
252_B	Willem III straat 2 2676AM Maasdijk [1]	5,00	17,14	14,10	7,18	17,55
253_A	Willem III straat 2 2676AM Maasdijk [2]	1,50	14,24	11,10	4,27	14,62
253_B	Willem III straat 2 2676AM Maasdijk [2]	5,00	19,19	16,15	9,23	19,60
254_A	Willem III straat 2 2676AM Maasdijk [3]	1,50	17,05	13,87	7,07	17,42
254_B	Willem III straat 2 2676AM Maasdijk [3]	5,00	21,44	18,33	11,47	21,83
255_A	Willem III straat 2 2676AM Maasdijk [4]	1,50	19,66	16,67	9,71	20,08
255_B	Willem III straat 2 2676AM Maasdijk [4]	5,00	22,93	19,93	12,97	23,35
256_A	Waldeck Pyrmontstraat 2 2676AR Maasdijk [1]	1,50	9,63	6,26	-0,36	9,95
256_B	Waldeck Pyrmontstraat 2 2676AR Maasdijk [1]	5,00	13,40	10,13	3,41	13,74
257_A	Waldeck Pyrmontstraat 2 2676AR Maasdijk [2]	1,50	13,02	9,63	3,02	13,33
257_B	Waldeck Pyrmontstraat 2 2676AR Maasdijk [2]	5,00	17,50	14,22	7,51	17,84
258_A	Waldeck Pyrmontstraat 2 2676AR Maasdijk [3]	1,50	15,00	11,73	5,01	15,34
258_B	Waldeck Pyrmontstraat 2 2676AR Maasdijk [3]	5,00	19,81	16,71	9,84	20,20
259_A	Waldeck Pyrmontstraat 13 2676AP Maasdijk [1]	1,50	10,07	6,73	0,07	10,39
259_B	Waldeck Pyrmontstraat 13 2676AP Maasdijk [1]	5,00	14,75	11,60	4,78	15,13
260_A	Waldeck Pyrmontstraat 13 2676AP Maasdijk [6]	1,50	11,29	7,86	1,28	11,59
260_B	Waldeck Pyrmontstraat 13 2676AP Maasdijk [6]	5,00	16,44	13,18	6,45	16,79
261_A	Maasdijk 76 2676AG Maasdijk [28]	1,50	16,52	13,24	6,53	16,86
261_B	Maasdijk 76 2676AG Maasdijk [28]	5,00	20,62	17,48	10,65	21,00
262_A	Maasdijk 76 2676AG Maasdijk [29]	1,50	20,25	17,22	10,30	20,66
262_B	Maasdijk 76 2676AG Maasdijk [29]	5,00	23,70	20,69	13,74	24,11
263_A	Maasdijk 76 2676AG Maasdijk [31]	1,50	12,99	9,87	3,02	13,37
263_B	Maasdijk 76 2676AG Maasdijk [31]	5,00	17,16	14,13	7,20	17,57
264_A	Willem III straat 8 2676AM Maasdijk [1]	1,50	9,05	5,71	-0,95	9,37
264_B	Willem III straat 8 2676AM Maasdijk [1]	5,00	14,06	10,87	4,08	14,43
265_A	Willem III straat 8 2676AM Maasdijk [2]	1,50	13,26	9,80	3,25	13,55
265_B	Willem III straat 8 2676AM Maasdijk [2]	5,00	16,72	13,35	6,72	17,04
266_A	Willem III straat 8 2676AM Maasdijk [3]	1,50	19,46	16,42	9,50	19,87
266_B	Willem III straat 8 2676AM Maasdijk [3]	5,00	22,23	19,18	12,27	22,63
267_A	Prinses MÃ¡ximastraat 4 2676DZ Maasdijk [2]	1,50	18,30	15,14	8,32	18,67
267_B	Prinses MÃ¡ximastraat 4 2676DZ Maasdijk [2]	5,00	23,24	20,24	13,29	23,66
268_A	Prinses MÃ¡ximastraat 4 2676DZ Maasdijk [3]	1,50	12,07	8,73	2,07	12,39
268_B	Prinses MÃ¡ximastraat 4 2676DZ Maasdijk [3]	5,00	17,01	13,86	7,04	17,39
269_A	Prinses MÃ¡ximastraat 4 2676DZ Maasdijk [5]	1,50	15,62	12,34	5,64	15,96
269_B	Prinses MÃ¡ximastraat 4 2676DZ Maasdijk [5]	5,00	22,06	19,05	12,10	22,47
270_A	Prinses MÃ¡ximastraat 2 2676DZ Maasdijk [3]	1,50	12,91	9,42	2,89	13,19
270_B	Prinses MÃ¡ximastraat 2 2676DZ Maasdijk [3]	5,00	16,64	13,26	6,64	16,96
271_A	Prinses MÃ¡ximastraat 2 2676DZ Maasdijk [5]	1,50	17,39	14,23	7,42	17,77
271_B	Prinses MÃ¡ximastraat 2 2676DZ Maasdijk [5]	5,00	21,70	18,67	11,74	22,11
272_A	Waldeck Pyrmontstraat 4 2676AR Maasdijk [2]	1,50	16,29	13,08	6,31	16,65
272_B	Waldeck Pyrmontstraat 4 2676AR Maasdijk [2]	5,00	20,88	17,84	10,92	21,29
273_A	Waldeck Pyrmontstraat 4 2676AR Maasdijk [5]	1,50	14,80	11,51	4,82	15,14
273_B	Waldeck Pyrmontstraat 4 2676AR Maasdijk [5]	5,00	18,76	15,59	8,79	19,13
274_A	Waldeck Pyrmontstraat 4 2676AR Maasdijk [6]	1,50	15,17	11,91	5,18	15,52
274_B	Waldeck Pyrmontstraat 4 2676AR Maasdijk [6]	5,00	19,12	15,99	9,15	19,50
275_A	Waldeck Pyrmontstraat 4 2676AR Maasdijk [9]	1,50	11,73	8,36	1,73	12,05
275_B	Waldeck Pyrmontstraat 4 2676AR Maasdijk [9]	5,00	15,76	12,57	5,78	16,13
276_A	Prinses MÃ¡ximastraat 8 2676DZ Maasdijk [2]	1,50	15,07	11,71	5,08	15,39
276_B	Prinses MÃ¡ximastraat 8 2676DZ Maasdijk [2]	5,00	20,11	16,96	10,14	20,49
277_A	Prinses MÃ¡ximastraat 8 2676DZ Maasdijk [3]	1,50	16,04	12,82	6,06	16,40
277_B	Prinses MÃ¡ximastraat 8 2676DZ Maasdijk [3]	5,00	21,04	18,01	11,09	21,45
278_A	Prinses MÃ¡ximastraat 8 2676DZ Maasdijk [4]	1,50	13,06	9,84	3,08	13,42

Alle getoonde dB-waarden zijn A-gewogen

Rapport: Resultatentabel
Model: 2030 Plan
LAeq totaalresultaten voor toetspunten
Groep: Blauwhek
Groepsreductie: Nee

Naam Toetspunt	Omschrijving	Hoogte	Dag	Avond	Nacht	Lden
278_B	Prinses MÃ¡ximastraat 8 2676DZ Maasdijk [4]	5,00	18,10	15,06	8,14	18,51
279_A	Maasdijk 47 2676AB Maasdijk [1]	1,50	16,63	13,54	6,66	17,02
279_B	Maasdijk 47 2676AB Maasdijk [1]	5,00	17,52	14,43	7,55	17,91
279_C	Maasdijk 47 2676AB Maasdijk [1]	8,00	20,03	17,05	10,08	20,45
280_A	Maasdijk 47 2676AB Maasdijk [3]	1,50	15,31	12,15	5,34	15,69
280_B	Maasdijk 47 2676AB Maasdijk [3]	5,00	21,85	18,93	11,91	22,29
280_C	Maasdijk 47 2676AB Maasdijk [3]	8,00	21,70	18,73	11,75	22,13
281_A	Maasdijk 47 2676AB Maasdijk [4]	1,50	21,71	18,63	11,74	22,10
281_B	Maasdijk 47 2676AB Maasdijk [4]	5,00	23,16	20,05	13,19	23,55
281_C	Maasdijk 47 2676AB Maasdijk [4]	8,00	24,64	21,57	14,68	25,04
282_A	Maasdijk 47 2676AB Maasdijk [5]	1,50	23,14	20,07	13,18	23,54
282_B	Maasdijk 47 2676AB Maasdijk [5]	5,00	24,30	21,21	14,33	24,69
282_C	Maasdijk 47 2676AB Maasdijk [5]	8,00	26,04	23,02	16,09	26,45
283_A	Maasdijk 47 2676AB Maasdijk [6]	1,50	23,13	20,10	13,17	23,54
283_B	Maasdijk 47 2676AB Maasdijk [6]	5,00	24,34	21,30	14,39	24,75
283_C	Maasdijk 47 2676AB Maasdijk [6]	8,00	26,04	23,06	16,09	26,46
284_A	Maasdijk 68 2676AG Maasdijk [1]	1,50	21,38	18,33	11,42	21,78
284_B	Maasdijk 68 2676AG Maasdijk [1]	5,00	24,52	21,53	14,57	24,94
285_A	Maasdijk 68 2676AG Maasdijk [2]	1,50	17,55	14,58	7,60	17,98
285_B	Maasdijk 68 2676AG Maasdijk [2]	5,00	21,28	18,37	11,34	21,72
286_A	Maasdijk 68 A 2676AG Maasdijk [1]	1,50	16,51	13,21	6,52	16,85
286_B	Maasdijk 68 A 2676AG Maasdijk [1]	5,00	20,85	17,66	10,87	21,22
287_A	Maasdijk 68 A 2676AG Maasdijk [2]	1,50	21,70	18,69	11,74	22,11
287_B	Maasdijk 68 A 2676AG Maasdijk [2]	5,00	25,12	22,17	15,18	25,55
288_A	Maasdijk 68 A 2676AG Maasdijk [5]	1,50	14,81	11,58	4,82	15,16
288_B	Maasdijk 68 A 2676AG Maasdijk [5]	5,00	19,34	16,32	9,38	19,75
289_A	Maasdijk 68 A 2676AG Maasdijk [6]	1,50	10,94	7,50	0,93	11,24
289_B	Maasdijk 68 A 2676AG Maasdijk [6]	5,00	15,81	12,52	5,82	16,15
290_A	Maasdijk 70 2676AG Maasdijk [1]	1,50	15,92	12,89	5,96	16,33
290_B	Maasdijk 70 2676AG Maasdijk [1]	5,00	20,55	17,68	10,61	21,00
291_A	Maasdijk 70 2676AG Maasdijk [2]	1,50	13,33	10,03	3,34	13,67
291_B	Maasdijk 70 2676AG Maasdijk [2]	5,00	17,58	14,37	7,61	17,94
292_A	Maasdijk 70 2676AG Maasdijk [6]	1,50	22,08	19,09	12,13	22,50
292_B	Maasdijk 70 2676AG Maasdijk [6]	5,00	25,03	22,05	15,08	25,45
293_A	Maasdijk 70 2676AG Maasdijk [9]	1,50	20,76	17,68	10,79	21,15
293_B	Maasdijk 70 2676AG Maasdijk [9]	5,00	24,79	21,82	14,84	25,22
294_A	Maasdijk 75 2676AC Maasdijk [1]	1,50	7,26	3,99	-2,73	7,60
294_B	Maasdijk 75 2676AC Maasdijk [1]	5,00	10,52	7,17	0,52	10,84
295_A	Maasdijk 75 2676AC Maasdijk [2]	1,50	15,03	12,03	5,07	15,45
295_B	Maasdijk 75 2676AC Maasdijk [2]	5,00	18,80	15,85	8,86	19,23
296_A	Maasdijk 75 2676AC Maasdijk [3]	1,50	15,06	11,95	5,10	15,45
296_B	Maasdijk 75 2676AC Maasdijk [3]	5,00	19,26	16,22	9,30	19,67
297_A	Maasdijk 75 2676AC Maasdijk [4]	1,50	13,64	10,23	3,64	13,95
297_B	Maasdijk 75 2676AC Maasdijk [4]	5,00	17,44	14,19	7,45	17,79
298_A	Maasdijk 94 2676AH Maasdijk [1]	1,50	13,67	10,51	3,70	14,05
298_B	Maasdijk 94 2676AH Maasdijk [1]	5,00	16,78	13,65	6,81	17,16
299_A	Maasdijk 94 2676AH Maasdijk [2]	1,50	14,89	11,60	4,90	15,23
299_B	Maasdijk 94 2676AH Maasdijk [2]	5,00	19,96	16,89	9,99	20,36
300_A	Maasdijk 94 2676AH Maasdijk [5]	1,50	15,54	12,34	5,56	15,90
300_B	Maasdijk 94 2676AH Maasdijk [5]	5,00	20,39	17,36	10,43	20,80
301_A	Spektakelplein 26 2676TA Maasdijk [19]	1,50	13,80	10,50	3,82	14,14
301_B	Spektakelplein 26 2676TA Maasdijk [19]	5,00	18,22	15,09	8,25	18,60
301_C	Spektakelplein 26 2676TA Maasdijk [19]	8,00	21,35	18,27	11,39	21,75
302_A	Spektakelplein 26 2676TA Maasdijk [23]	1,50	11,81	8,41	1,81	12,12
302_B	Spektakelplein 26 2676TA Maasdijk [23]	5,00	16,13	12,94	6,16	16,50
302_C	Spektakelplein 26 2676TA Maasdijk [23]	8,00	20,64	17,57	10,68	21,04
303_A	Willem III straat 23 2676AN Maasdijk [1]	1,50	6,64	3,01	-3,39	6,89
303_B	Willem III straat 23 2676AN Maasdijk [1]	5,00	10,32	6,84	0,31	10,61
304_A	Willem III straat 23 2676AN Maasdijk [2]	1,50	6,92	3,47	-3,09	7,22

Alle getoonde dB-waarden zijn A-gewogen

Rapport: Resultatentabel
Model: 2030 Plan
LAeq totaalresultaten voor toetspunten
Groep: Blauwhek
Groepsreductie: Nee

Naam Toetspunt	Omschrijving	Hoogte	Dag	Avond	Nacht	Lden
304_B	Willem III straat 23 2676AN Maasdijk [2]	5,00	8,96	5,44	-1,06	9,24
305_A	Willem III straat 23 2676AN Maasdijk [3]	1,50	17,33	14,28	7,38	17,74
305_B	Willem III straat 23 2676AN Maasdijk [3]	5,00	19,86	16,78	9,89	20,25
306_A	Korte Kruisweg 6 A 2676XM Maasdijk [8]	1,50	11,77	8,34	1,77	12,07
306_B	Korte Kruisweg 6 A 2676XM Maasdijk [8]	5,00	15,60	12,32	5,62	15,94
306_C	Korte Kruisweg 6 A 2676XM Maasdijk [8]	8,00	20,17	17,06	10,20	20,56
306_D	Korte Kruisweg 6 A 2676XM Maasdijk [8]	11,00	20,49	17,45	10,53	20,90
307_A	Korte Kruisweg 6 A 2676XM Maasdijk [11]	1,50	11,58	8,21	1,58	11,90
307_B	Korte Kruisweg 6 A 2676XM Maasdijk [11]	5,00	16,22	12,97	6,24	16,57
307_C	Korte Kruisweg 6 A 2676XM Maasdijk [11]	8,00	21,86	18,79	11,90	22,26
307_D	Korte Kruisweg 6 A 2676XM Maasdijk [11]	11,00	21,00	17,99	11,04	21,41
308_A	Korte Kruisweg 6 A 2676XM Maasdijk [12]	1,50	9,54	6,01	-0,48	9,82
308_B	Korte Kruisweg 6 A 2676XM Maasdijk [12]	5,00	15,67	12,36	5,68	16,00
308_C	Korte Kruisweg 6 A 2676XM Maasdijk [12]	8,00	20,13	17,03	10,16	20,52
308_D	Korte Kruisweg 6 A 2676XM Maasdijk [12]	11,00	19,61	16,54	9,65	20,01
309_A	Kleine Hei 4 2676AJ Maasdijk [1]	1,50	16,82	13,70	6,85	17,20
309_B	Kleine Hei 4 2676AJ Maasdijk [1]	5,00	17,97	14,90	8,00	18,37
309_C	Kleine Hei 4 2676AJ Maasdijk [1]	8,00	20,08	17,07	10,13	20,50
310_A	Kleine Hei 4 2676AJ Maasdijk [2]	1,50	13,17	9,92	3,19	13,52
310_B	Kleine Hei 4 2676AJ Maasdijk [2]	5,00	17,86	14,79	7,90	18,26
310_C	Kleine Hei 4 2676AJ Maasdijk [2]	8,00	19,68	16,65	9,72	20,09
311_A	Kleine Hei 4 2676AJ Maasdijk [5]	1,50	19,45	16,30	9,48	19,83
311_B	Kleine Hei 4 2676AJ Maasdijk [5]	5,00	21,85	18,73	11,88	22,23
311_C	Kleine Hei 4 2676AJ Maasdijk [5]	8,00	23,63	20,59	13,67	24,04
312_A	Kleine Hei 4 2676AJ Maasdijk [6]	1,50	21,17	18,10	11,21	21,57
312_B	Kleine Hei 4 2676AJ Maasdijk [6]	5,00	23,38	20,35	13,42	23,79
312_C	Kleine Hei 4 2676AJ Maasdijk [6]	8,00	24,38	21,40	14,42	24,80
313_A	Kleine Hei 2 2676AJ Maasdijk [1]	1,50	11,00	7,71	1,01	11,34
313_B	Kleine Hei 2 2676AJ Maasdijk [1]	5,00	15,12	11,95	5,15	15,49
313_C	Kleine Hei 2 2676AJ Maasdijk [1]	8,00	19,78	16,81	9,83	20,21
314_A	Kleine Hei 2 2676AJ Maasdijk [5]	1,50	13,07	9,72	3,08	13,40
314_B	Kleine Hei 2 2676AJ Maasdijk [5]	5,00	18,19	15,08	8,22	18,58
314_C	Kleine Hei 2 2676AJ Maasdijk [5]	8,00	19,04	15,91	9,07	19,42
315_A	Kleine Hei 2 2676AJ Maasdijk [6]	1,50	16,01	12,72	6,02	16,35
315_B	Kleine Hei 2 2676AJ Maasdijk [6]	5,00	19,90	16,71	9,93	20,27
315_C	Kleine Hei 2 2676AJ Maasdijk [6]	8,00	21,04	17,85	11,06	21,41
316_A	Maasdijk 73 2676AB Maasdijk [2]	1,50	20,02	16,92	10,06	20,41
316_B	Maasdijk 73 2676AB Maasdijk [2]	5,00	22,75	19,70	12,79	23,15
316_C	Maasdijk 73 2676AB Maasdijk [2]	8,00	23,56	20,52	13,60	23,97
317_A	Maasdijk 73 2676AB Maasdijk [3]	1,50	16,18	13,13	6,22	16,58
317_B	Maasdijk 73 2676AB Maasdijk [3]	5,00	17,89	14,82	7,93	18,29
317_C	Maasdijk 73 2676AB Maasdijk [3]	8,00	20,23	17,24	10,28	20,65
318_A	Maasdijk 73 2676AB Maasdijk [4]	1,50	13,64	10,43	3,66	14,00
318_B	Maasdijk 73 2676AB Maasdijk [4]	5,00	18,13	15,08	8,17	18,53
318_C	Maasdijk 73 2676AB Maasdijk [4]	8,00	20,04	17,08	10,09	20,47
319_A	Maasdijk 73 2676AB Maasdijk [5]	1,50	15,52	12,25	5,53	15,86
319_B	Maasdijk 73 2676AB Maasdijk [5]	5,00	19,41	16,28	9,44	19,79
319_C	Maasdijk 73 2676AB Maasdijk [5]	8,00	21,27	18,21	11,31	21,67
320_A	Maasdijk 53 A 2676AB Maasdijk [1]	1,50	12,92	9,67	2,94	13,27
320_B	Maasdijk 53 A 2676AB Maasdijk [1]	5,00	15,47	12,40	5,51	15,87
320_C	Maasdijk 53 A 2676AB Maasdijk [1]	8,00	15,89	12,83	5,93	16,29
321_A	Maasdijk 53 A 2676AB Maasdijk [2]	1,50	15,62	12,49	5,65	16,00
321_B	Maasdijk 53 A 2676AB Maasdijk [2]	5,00	21,13	18,16	11,18	21,56
321_C	Maasdijk 53 A 2676AB Maasdijk [2]	8,00	20,47	17,53	10,53	20,91
322_A	Maasdijk 53 A 2676AB Maasdijk [4]	1,50	17,32	14,12	7,35	17,69
322_B	Maasdijk 53 A 2676AB Maasdijk [4]	5,00	21,95	18,89	11,99	22,35
322_C	Maasdijk 53 A 2676AB Maasdijk [4]	8,00	23,06	20,01	13,10	23,46
325_A	Maasdijk 53 B 2676AB Maasdijk [1]	1,50	18,91	15,96	8,96	19,34
325_B	Maasdijk 53 B 2676AB Maasdijk [1]	5,00	19,99	17,00	10,04	20,41

Alle getoonde dB-waarden zijn A-gewogen

Rapport: Resultatentabel
Model: 2030 Plan
LAeq totaalresultaten voor toetspunten
Groep: Blauwhek
Groepsreductie: Nee

Naam Toetspunt	Omschrijving	Hoogte	Dag	Avond	Nacht	Lden
325_C	Maasdijk 53 B 2676AB Maasdijk [1]	8,00	21,07	18,13	11,12	21,50
326_A	Maasdijk 53 B 2676AB Maasdijk [2]	1,50	15,55	12,46	5,59	15,94
326_B	Maasdijk 53 B 2676AB Maasdijk [2]	5,00	16,94	13,86	6,98	17,34
326_C	Maasdijk 53 B 2676AB Maasdijk [2]	8,00	19,79	16,79	9,84	20,21
327_A	Maasdijk 53 B 2676AB Maasdijk [5]	1,50	19,27	16,15	9,30	19,65
327_B	Maasdijk 53 B 2676AB Maasdijk [5]	5,00	24,95	21,93	14,99	25,36
327_C	Maasdijk 53 B 2676AB Maasdijk [5]	8,00	26,31	23,35	16,36	26,74
328_A	Maasdijk 53 B 2676AB Maasdijk [6]	1,50	24,37	21,40	14,42	24,80
328_B	Maasdijk 53 B 2676AB Maasdijk [6]	5,00	25,50	22,51	15,55	25,92
328_C	Maasdijk 53 B 2676AB Maasdijk [6]	8,00	26,88	23,96	16,93	27,32
329_A	Maasdijk 125 2676AD Maasdijk [4]	1,50	6,48	2,87	-3,55	6,74
329_B	Maasdijk 125 2676AD Maasdijk [4]	5,00	14,54	11,27	4,56	14,89
330_A	Maasdijk 125 2676AD Maasdijk [8]	1,50	11,37	8,03	1,38	11,70
330_B	Maasdijk 125 2676AD Maasdijk [8]	5,00	15,09	11,85	5,10	15,44
331_A	Willem III straat 5 2676AM Maasdijk [1]	1,50	14,26	10,83	4,25	14,56
331_B	Willem III straat 5 2676AM Maasdijk [1]	5,00	18,87	15,62	8,88	19,22
331_C	Willem III straat 5 2676AM Maasdijk [1]	8,00	20,82	17,55	10,83	21,16
332_A	Willem III straat 5 2676AM Maasdijk [3]	1,50	19,95	16,94	9,99	20,36
332_B	Willem III straat 5 2676AM Maasdijk [3]	5,00	22,98	19,97	13,03	23,40
332_C	Willem III straat 5 2676AM Maasdijk [3]	8,00	23,63	20,60	13,68	24,04
333_A	Willem III straat 5 2676AM Maasdijk [4]	1,50	11,82	8,53	1,83	12,16
333_B	Willem III straat 5 2676AM Maasdijk [4]	5,00	16,24	13,05	6,26	16,61
333_C	Willem III straat 5 2676AM Maasdijk [4]	8,00	22,89	19,95	12,95	23,33
334_A	Willem III straat 5 2676AM Maasdijk [8]	1,50	13,99	10,91	4,03	14,39
334_B	Willem III straat 5 2676AM Maasdijk [8]	5,00	17,90	14,89	7,94	18,31
334_C	Willem III straat 5 2676AM Maasdijk [8]	8,00	20,41	17,41	10,46	20,83
335_A	Oranjewerf 52 2676TB Maasdijk [1]	1,50	12,19	8,67	2,18	12,47
335_B	Oranjewerf 52 2676TB Maasdijk [1]	5,00	17,03	13,69	7,03	17,35
336_A	Maasdijk 51 A 2676AB Maasdijk [1]	1,50	16,97	13,88	7,00	17,36
336_B	Maasdijk 51 A 2676AB Maasdijk [1]	5,00	21,74	18,78	11,79	22,17
336_C	Maasdijk 51 A 2676AB Maasdijk [1]	8,00	21,29	18,33	11,35	21,72
337_A	Maasdijk 51 A 2676AB Maasdijk [2]	1,50	18,94	15,85	8,97	19,33
337_B	Maasdijk 51 A 2676AB Maasdijk [2]	5,00	23,02	20,01	13,07	23,44
337_C	Maasdijk 51 A 2676AB Maasdijk [2]	8,00	24,78	21,80	14,83	25,20
338_A	Maasdijk 51 A 2676AB Maasdijk [5]	1,50	21,86	18,78	11,90	22,26
338_B	Maasdijk 51 A 2676AB Maasdijk [5]	5,00	24,49	21,43	14,53	24,89
338_C	Maasdijk 51 A 2676AB Maasdijk [5]	8,00	26,29	23,35	16,35	26,73
339_A	Maasdijk 53 2676AB Maasdijk [1]	1,50	21,07	17,97	11,10	21,46
339_B	Maasdijk 53 2676AB Maasdijk [1]	5,00	24,80	21,78	14,85	25,21
339_C	Maasdijk 53 2676AB Maasdijk [1]	8,00	26,69	23,76	16,74	27,13
340_A	Maasdijk 53 2676AB Maasdijk [2]	1,50	17,86	14,78	7,90	18,26
340_B	Maasdijk 53 2676AB Maasdijk [2]	5,00	19,50	16,48	9,53	19,91
340_C	Maasdijk 53 2676AB Maasdijk [2]	8,00	21,44	18,52	11,50	21,88
341_A	Maasdijk 53 2676AB Maasdijk [5]	1,50	16,97	13,90	7,01	17,37
341_B	Maasdijk 53 2676AB Maasdijk [5]	5,00	21,75	18,78	11,80	22,18
341_C	Maasdijk 53 2676AB Maasdijk [5]	8,00	21,33	18,36	11,38	21,76
342_A	Oranjewerf 48 2676TB Maasdijk [1]	1,50	13,34	9,89	3,33	13,64
342_B	Oranjewerf 48 2676TB Maasdijk [1]	5,00	18,23	14,97	8,24	18,58
343_A	Oranjewerf 48 2676TB Maasdijk [2]	1,50	13,12	9,64	3,11	13,41
343_B	Oranjewerf 48 2676TB Maasdijk [2]	5,00	18,10	14,82	8,11	18,44
344_A	Oranjewerf 48 2676TB Maasdijk [3]	1,50	12,73	9,21	2,71	13,01
344_B	Oranjewerf 48 2676TB Maasdijk [3]	5,00	17,67	14,34	7,67	18,00
345_A	Korte Kruisweg 9 2676XK Maasdijk [1]	1,50	11,59	8,16	1,58	11,89
345_B	Korte Kruisweg 9 2676XK Maasdijk [1]	5,00	16,00	12,77	6,01	16,35
346_A	Korte Kruisweg 11 2676XK Maasdijk [1]	1,50	7,18	3,71	-2,83	7,47
346_B	Korte Kruisweg 11 2676XK Maasdijk [1]	5,00	11,60	8,25	1,61	11,93
347_A	Korte Kruisweg 11 2676XK Maasdijk [2]	1,50	9,91	6,30	-0,12	10,17
347_B	Korte Kruisweg 11 2676XK Maasdijk [2]	5,00	13,65	10,22	3,64	13,95
348_A	Verkadestraat 3 2676AL Maasdijk [2]	1,50	10,78	7,46	0,79	11,11

Alle getoonde dB-waarden zijn A-gewogen

Rapport: Resultatentabel
Model: 2030 Plan
LAeq totaalresultaten voor toetspunten
Groep: Blauwhek
Groepsreductie: Nee

Naam Toetspunt	Omschrijving	Hoogte	Dag	Avond	Nacht	Lden
348_B	Verkadestraat 3 2676AL Maasdijk [2]	5,00	18,80	15,87	8,86	19,24
348_C	Verkadestraat 3 2676AL Maasdijk [2]	8,00	20,28	17,35	10,34	20,72
349_A	Korte Kruisweg 7 2676XK Maasdijk [1]	1,50	12,11	8,63	2,10	12,40
349_B	Korte Kruisweg 7 2676XK Maasdijk [1]	5,00	16,83	13,59	6,85	17,18
350_A	Verkadestraat 1 2676AL Maasdijk [1]	1,50	12,53	9,23	2,54	12,87
350_B	Verkadestraat 1 2676AL Maasdijk [1]	5,00	20,30	17,41	10,37	20,75
350_C	Verkadestraat 1 2676AL Maasdijk [1]	8,00	20,91	18,00	10,97	21,35
351_A	Verkadestraat 1 2676AL Maasdijk [2]	1,50	13,52	10,42	3,56	13,91
351_B	Verkadestraat 1 2676AL Maasdijk [2]	5,00	18,21	15,24	8,26	18,64
351_C	Verkadestraat 1 2676AL Maasdijk [2]	8,00	19,23	16,27	9,29	19,66
352_A	Verkadestraat 1 2676AL Maasdijk [3]	1,50	17,51	14,25	7,52	17,86
352_B	Verkadestraat 1 2676AL Maasdijk [3]	5,00	20,29	17,10	10,31	20,66
352_C	Verkadestraat 1 2676AL Maasdijk [3]	8,00	21,82	18,69	11,85	22,20
353_A	Verkadestraat 5 2676AL Maasdijk [1]	1,50	19,34	16,19	9,37	19,72
353_B	Verkadestraat 5 2676AL Maasdijk [1]	5,00	22,08	19,00	12,11	22,47
353_C	Verkadestraat 5 2676AL Maasdijk [1]	8,00	23,19	20,14	13,23	23,59
354_A	Verkadestraat 5 2676AL Maasdijk [2]	1,50	9,96	6,60	-0,03	10,28
354_B	Verkadestraat 5 2676AL Maasdijk [2]	5,00	16,50	13,40	6,53	16,89
354_C	Verkadestraat 5 2676AL Maasdijk [2]	8,00	20,22	17,29	10,28	20,66
355_A	Maasdijk 115 2676AD Maasdijk [1]	1,50	13,11	9,95	3,14	13,49
355_B	Maasdijk 115 2676AD Maasdijk [1]	5,00	17,61	14,61	7,66	18,03
356_A	Korte Kruisweg 2 2676XM Maasdijk [4]	1,50	14,03	10,74	4,05	14,37
356_B	Korte Kruisweg 2 2676XM Maasdijk [4]	5,00	20,06	17,04	10,11	20,47
357_A	Waldeck Pyrmontstraat 12 2676AR Maasdijk [1]	1,50	13,76	10,41	3,77	14,09
357_B	Waldeck Pyrmontstraat 12 2676AR Maasdijk [1]	5,00	18,79	15,64	8,82	19,17
358_A	Waldeck Pyrmontstraat 12 2676AR Maasdijk [2]	1,50	11,23	7,85	1,23	11,55
358_B	Waldeck Pyrmontstraat 12 2676AR Maasdijk [2]	5,00	16,23	13,05	6,26	16,60
359_A	Oranjewerf 35 2676TD Maasdijk [2]	1,50	12,56	9,10	2,55	12,85
359_B	Oranjewerf 35 2676TD Maasdijk [2]	5,00	17,33	14,09	7,35	17,68
360_A	Oranjewerf 27 2676TD Maasdijk [1]	1,50	13,07	9,58	3,06	13,36
360_B	Oranjewerf 27 2676TD Maasdijk [1]	5,00	17,29	13,98	7,30	17,62
361_A	Oranjewerf 39 2676TD Maasdijk [5]	1,50	12,62	9,13	2,60	12,90
361_B	Oranjewerf 39 2676TD Maasdijk [5]	5,00	17,09	13,80	7,11	17,43
362_A	Oranjewerf 23 2676TD Maasdijk [1]	1,50	14,58	11,32	4,60	14,93
362_B	Oranjewerf 23 2676TD Maasdijk [1]	5,00	19,08	15,98	9,12	19,47
363_A	Oranjewerf 17 2676TD Maasdijk [2]	1,50	13,43	10,06	3,44	13,75
363_B	Oranjewerf 17 2676TD Maasdijk [2]	5,00	17,16	13,94	7,17	17,52
364_A	Oranjewerf 51 2676TD Maasdijk [1]	1,50	13,58	10,21	3,58	13,90
364_B	Oranjewerf 51 2676TD Maasdijk [1]	5,00	18,29	15,11	8,31	18,66
365_A	Oranjewerf 15 2676TD Maasdijk [1]	1,50	13,48	10,12	3,49	13,80
365_B	Oranjewerf 15 2676TD Maasdijk [1]	5,00	16,97	13,74	6,99	17,33
366_A	Oranjewerf 11 2676TD Maasdijk [2]	1,50	13,70	10,38	3,70	14,03
366_B	Oranjewerf 11 2676TD Maasdijk [2]	5,00	17,66	14,50	7,69	18,04
367_A	Maasdijk 105 2676AC Maasdijk [1]	1,50	12,99	9,69	3,00	13,33
367_B	Maasdijk 105 2676AC Maasdijk [1]	5,00	18,91	15,89	8,95	19,32
368_A	Maasdijk 105 2676AC Maasdijk [2]	1,50	7,81	4,21	-2,22	8,07
368_B	Maasdijk 105 2676AC Maasdijk [2]	5,00	17,97	14,90	8,01	18,37
369_A	Maasdijk 117 2676AD Maasdijk [1]	1,50	12,30	9,04	2,31	12,65
369_B	Maasdijk 117 2676AD Maasdijk [1]	5,00	16,73	13,67	6,77	17,13
370_A	Willem III straat 24 2676AN Maasdijk [1]	1,50	10,77	7,16	0,75	11,03
370_B	Willem III straat 24 2676AN Maasdijk [1]	5,00	15,92	12,52	5,92	16,23
371_A	Willem III straat 24 2676AN Maasdijk [2]	1,50	18,31	15,30	8,35	18,72
371_B	Willem III straat 24 2676AN Maasdijk [2]	5,00	20,64	17,60	10,68	21,05
372_A	Oranjewerf 19 2676TD Maasdijk [1]	1,50	11,98	8,53	1,97	12,28
372_B	Oranjewerf 19 2676TD Maasdijk [1]	5,00	16,49	13,23	6,51	16,84
373_A	Oranjewerf 21 2676TD Maasdijk [3]	1,50	13,61	10,21	3,60	13,92
373_B	Oranjewerf 21 2676TD Maasdijk [3]	5,00	18,07	14,85	8,09	18,43
374_A	Oranjewerf 45 2676TD Maasdijk [4]	1,50	12,24	8,75	2,23	12,53
374_B	Oranjewerf 45 2676TD Maasdijk [4]	5,00	17,07	13,77	7,07	17,40

Alle getoonde dB-waarden zijn A-gewogen

Rapport: Resultatentabel
Model: 2030 Plan
LAeq totaalresultaten voor toetspunten
Groep: Blauwhek
Groepsreductie: Nee

Naam Toetspunt	Omschrijving	Hoogte	Dag	Avond	Nacht	Lden
375_A	Oranjewerf 57 2676TD Maasdijk [2]	1,50	11,27	7,83	1,26	11,57
375_B	Oranjewerf 57 2676TD Maasdijk [2]	5,00	14,87	11,53	4,87	15,19
376_A	Oranjewerf 55 2676TD Maasdijk [1]	1,50	10,10	6,66	0,09	10,40
376_B	Oranjewerf 55 2676TD Maasdijk [1]	5,00	14,33	11,16	4,36	14,70
377_A	Maasdijk 51 2676AB Maasdijk [1]	1,50	21,00	17,97	11,04	21,41
377_B	Maasdijk 51 2676AB Maasdijk [1]	5,00	21,75	18,66	11,78	22,14
377_C	Maasdijk 51 2676AB Maasdijk [1]	8,00	22,49	19,40	12,52	22,88
378_A	Maasdijk 51 2676AB Maasdijk [2]	1,50	16,73	13,63	6,76	17,12
378_B	Maasdijk 51 2676AB Maasdijk [2]	5,00	21,15	18,21	11,21	21,59
378_C	Maasdijk 51 2676AB Maasdijk [2]	8,00	21,74	18,78	11,79	22,17
379_A	Maasdijk 49 2676AB Maasdijk [1]	1,50	15,04	11,80	5,06	15,39
379_B	Maasdijk 49 2676AB Maasdijk [1]	5,00	19,97	16,95	10,01	20,38
379_C	Maasdijk 49 2676AB Maasdijk [1]	8,00	21,74	18,76	11,79	22,16
380_A	Maasdijk 49 2676AB Maasdijk [3]	1,50	18,94	15,92	8,99	19,35
380_B	Maasdijk 49 2676AB Maasdijk [3]	5,00	22,40	19,40	12,45	22,82
380_C	Maasdijk 49 2676AB Maasdijk [3]	8,00	23,25	20,22	13,30	23,66
381_A	Maasdijk 49 2676AB Maasdijk [4]	1,50	21,58	18,52	11,61	21,98
381_B	Maasdijk 49 2676AB Maasdijk [4]	5,00	22,59	19,50	12,63	22,98
381_C	Maasdijk 49 2676AB Maasdijk [4]	8,00	23,61	20,55	13,64	24,01
382_A	Willem III straat 10 2676AM Maasdijk [3]	1,50	17,52	14,37	7,55	17,90
382_B	Willem III straat 10 2676AM Maasdijk [3]	5,00	21,47	18,38	11,50	21,86
383_A	Willem III straat 10 2676AM Maasdijk [4]	1,50	18,76	15,71	8,80	19,16
383_B	Willem III straat 10 2676AM Maasdijk [4]	5,00	21,99	18,94	12,03	22,39
384_A	Willem III straat 10 2676AM Maasdijk [5]	1,50	4,93	1,51	-5,07	5,24
384_B	Willem III straat 10 2676AM Maasdijk [5]	5,00	12,89	9,79	2,93	13,28
385_A	Willem III straat 10 2676AM Maasdijk [6]	1,50	2,46	-1,01	-7,55	2,75
385_B	Willem III straat 10 2676AM Maasdijk [6]	5,00	5,27	1,80	-4,74	5,56
386_A	Prinses MÃ¡ximastraat 1 2676DZ Maasdijk [1]	1,50	17,30	14,11	7,33	17,67
386_B	Prinses MÃ¡ximastraat 1 2676DZ Maasdijk [1]	5,00	22,10	19,04	12,14	22,50
387_A	Prinses MÃ¡ximastraat 1 2676DZ Maasdijk [2]	1,50	12,91	9,57	2,91	13,23
387_B	Prinses MÃ¡ximastraat 1 2676DZ Maasdijk [2]	5,00	16,96	13,76	6,99	17,33
388_A	Kleine Hei 1 2676AJ Maasdijk [1]	1,50	15,49	12,20	5,50	15,83
388_B	Kleine Hei 1 2676AJ Maasdijk [1]	5,00	20,39	17,24	10,42	20,77
388_C	Kleine Hei 1 2676AJ Maasdijk [1]	8,00	23,36	20,30	13,40	23,76
389_A	Kleine Hei 1 2676AJ Maasdijk [2]	1,50	17,30	14,23	7,34	17,70
389_B	Kleine Hei 1 2676AJ Maasdijk [2]	5,00	19,36	16,31	9,40	19,76
389_C	Kleine Hei 1 2676AJ Maasdijk [2]	8,00	19,24	16,20	9,28	19,65
390_A	Kleine Hei 1 2676AJ Maasdijk [5]	1,50	8,84	5,49	-1,15	9,17
390_B	Kleine Hei 1 2676AJ Maasdijk [5]	5,00	12,21	8,92	2,22	12,55
390_C	Kleine Hei 1 2676AJ Maasdijk [5]	8,00	17,99	14,94	8,02	18,39
391_A	Maasdijk 133 2676AD Maasdijk [3]	1,50	8,43	4,90	-1,59	8,71
391_B	Maasdijk 133 2676AD Maasdijk [3]	5,00	12,92	9,56	2,93	13,24
392_A	Korte Kruisweg 5 2676XK Maasdijk [4]	1,50	11,33	7,84	1,32	11,62
392_B	Korte Kruisweg 5 2676XK Maasdijk [4]	5,00	16,50	13,28	6,52	16,86
393_A	Willem III straat 3 2676AM Maasdijk [1]	1,50	14,86	11,61	4,88	15,21
393_B	Willem III straat 3 2676AM Maasdijk [1]	5,00	19,70	16,60	9,73	20,09
394_A	Willem III straat 3 2676AM Maasdijk [2]	1,50	17,43	14,32	7,46	17,82
394_B	Willem III straat 3 2676AM Maasdijk [2]	5,00	21,06	17,93	11,09	21,44
395_A	Willem III straat 3 2676AM Maasdijk [3]	1,50	7,98	4,67	-2,01	8,31
395_B	Willem III straat 3 2676AM Maasdijk [3]	5,00	13,16	9,99	3,19	13,53
396_A	Willem III straat 3 2676AM Maasdijk [4]	1,50	11,00	7,63	1,00	11,32
396_B	Willem III straat 3 2676AM Maasdijk [4]	5,00	16,58	13,41	6,60	16,95
397_A	Oranjewerf 48 2676TB Maasdijk [1]	1,50	15,52	12,31	5,54	15,88
397_B	Oranjewerf 48 2676TB Maasdijk [1]	5,00	18,88	15,79	8,92	19,27
398_A	Oranjewerf 48 2676TB Maasdijk [2]	1,50	14,86	11,68	4,88	15,23
398_B	Oranjewerf 48 2676TB Maasdijk [2]	5,00	17,07	13,93	7,09	17,45
399_A	Oranjewerf 46 2676TB Maasdijk [2]	1,50	12,12	8,71	2,12	12,43
399_B	Oranjewerf 46 2676TB Maasdijk [2]	5,00	17,08	13,86	7,10	17,44
400_A	Oranjewerf 46 2676TB Maasdijk [1]	1,50	15,81	12,57	5,82	16,16

Alle getoonde dB-waarden zijn A-gewogen

Rapport: Resultatentabel
Model: 2030 Plan
LAeq totaalresultaten voor toetspunten
Groep: Blauwhek
Groepsreductie: Nee

Naam Toetspunt	Omschrijving	Hoogte	Dag	Avond	Nacht	Lden
400_B	Oranjewerf 46 2676TB Maasdijk [1]	5,00	19,87	16,75	9,90	20,25
401_A	Korte Kruisweg 10 2676XM Maasdijk [1]	1,50	9,63	6,12	-0,38	9,91
401_B	Korte Kruisweg 10 2676XM Maasdijk [1]	5,00	13,27	9,93	3,27	13,59
402_A	Korte Kruisweg 10 2676XM Maasdijk [2]	1,50	13,39	10,04	3,40	13,72
402_B	Korte Kruisweg 10 2676XM Maasdijk [2]	5,00	17,55	14,38	7,57	17,92
403_A	Trompstraat 6 2676XJ Maasdijk [1]	1,50	11,04	7,59	1,03	11,34
403_B	Trompstraat 6 2676XJ Maasdijk [1]	5,00	15,08	11,77	5,09	15,41
404_A	Verkadestraat 7 2676AL Maasdijk [1]	1,50	18,10	14,93	8,13	18,47
404_B	Verkadestraat 7 2676AL Maasdijk [1]	5,00	22,19	19,16	12,23	22,60
404_C	Verkadestraat 7 2676AL Maasdijk [1]	8,00	23,53	20,55	13,58	23,95
405_A	Verkadestraat 7 2676AL Maasdijk [2]	1,50	18,75	15,59	8,77	19,12
405_B	Verkadestraat 7 2676AL Maasdijk [2]	5,00	22,52	19,46	12,56	22,92
405_C	Verkadestraat 7 2676AL Maasdijk [2]	8,00	24,01	21,02	14,06	24,43
406_A	Verkadestraat 7 2676AL Maasdijk [5]	1,50	13,12	9,84	3,13	13,46
406_B	Verkadestraat 7 2676AL Maasdijk [5]	5,00	17,42	14,22	7,44	17,78
406_C	Verkadestraat 7 2676AL Maasdijk [5]	8,00	20,43	17,49	10,48	20,86
407_A	Prinses Margrietstraat 10 2676AV Maasdijk [2]	1,50	15,66	12,27	5,66	15,97
407_B	Prinses Margrietstraat 10 2676AV Maasdijk [2]	5,00	18,75	15,51	8,77	19,10
408_A	Oranjewerf 38 2676TB Maasdijk [2]	1,50	15,89	12,63	5,90	16,24
408_B	Oranjewerf 38 2676TB Maasdijk [2]	5,00	20,81	17,75	10,85	21,21
409_A	Oranjewerf 36 2676TB Maasdijk [2]	1,50	16,08	12,84	6,10	16,43
409_B	Oranjewerf 36 2676TB Maasdijk [2]	5,00	21,42	18,42	11,47	21,84
410_A	Maasdijk 83 2676AC Maasdijk [1]	1,50	14,89	11,57	4,89	15,22
410_B	Maasdijk 83 2676AC Maasdijk [1]	5,00	19,93	16,79	9,96	20,31
411_A	Maasdijk 83 2676AC Maasdijk [3]	1,50	12,47	9,31	2,50	12,85
411_B	Maasdijk 83 2676AC Maasdijk [3]	5,00	16,42	13,39	6,47	16,83
412_A	Maasdijk 81 2676AC Maasdijk [3]	1,50	12,60	9,43	2,62	12,97
412_B	Maasdijk 81 2676AC Maasdijk [3]	5,00	16,58	13,56	6,62	16,99
413_A	Maasdijk 81 2676AC Maasdijk [4]	1,50	14,40	10,98	4,39	14,70
413_B	Maasdijk 81 2676AC Maasdijk [4]	5,00	19,18	15,94	9,20	19,53
414_A	Trompstraat 2 2676XJ Maasdijk [1]	1,50	8,51	5,02	-1,50	8,80
414_B	Trompstraat 2 2676XJ Maasdijk [1]	5,00	12,64	9,33	2,65	12,97
415_A	Trompstraat 2 2676XJ Maasdijk [5]	1,50	12,12	8,81	2,13	12,45
415_B	Trompstraat 2 2676XJ Maasdijk [5]	5,00	17,26	14,18	7,30	17,66
416_A	Trompstraat 4 2676XJ Maasdijk [1]	1,50	10,36	6,92	0,35	10,66
416_B	Trompstraat 4 2676XJ Maasdijk [1]	5,00	14,56	11,31	4,58	14,91
417_A	Prinses Margrietstraat 6 2676AV Maasdijk [2]	1,50	15,57	12,17	5,57	15,88
417_B	Prinses Margrietstraat 6 2676AV Maasdijk [2]	5,00	19,63	16,48	9,66	20,01
418_A	Maasdijk 62 2676AG Maasdijk [1]	1,50	18,51	15,30	8,53	18,87
418_B	Maasdijk 62 2676AG Maasdijk [1]	5,00	22,57	19,49	12,61	22,97
419_A	Maasdijk 62 2676AG Maasdijk [2]	1,50	16,09	12,79	6,10	16,43
419_B	Maasdijk 62 2676AG Maasdijk [2]	5,00	22,79	19,77	12,84	23,20
420_A	Maasdijk 62 2676AG Maasdijk [3]	1,50	18,28	15,14	8,31	18,66
420_B	Maasdijk 62 2676AG Maasdijk [3]	5,00	23,17	20,23	13,22	23,60
421_A	Prinses Margrietstraat 2 2676AV Maasdijk [2]	1,50	15,11	11,77	5,12	15,44
421_B	Prinses Margrietstraat 2 2676AV Maasdijk [2]	5,00	19,19	16,05	9,21	19,57
422_A	Prinses MÃ¡ximastraat 7 2676DZ Maasdijk [1]	1,50	13,17	9,91	3,18	13,52
422_B	Prinses MÃ¡ximastraat 7 2676DZ Maasdijk [1]	5,00	16,98	13,92	7,03	17,38
423_A	Prinses MÃ¡ximastraat 5 2676DZ Maasdijk [1]	1,50	14,16	10,86	4,17	14,50
423_B	Prinses MÃ¡ximastraat 5 2676DZ Maasdijk [1]	5,00	19,02	15,89	9,06	19,41
424_A	Prinses MÃ¡ximastraat 5 2676DZ Maasdijk [2]	1,50	15,51	12,41	5,54	15,90
424_B	Prinses MÃ¡ximastraat 5 2676DZ Maasdijk [2]	5,00	17,65	14,60	7,69	18,05
425_A	Waldeck Pyrmontstraat 25 2676AP Maasdijk [2]	1,50	8,78	5,45	-1,22	9,11
425_B	Waldeck Pyrmontstraat 25 2676AP Maasdijk [2]	5,00	13,31	10,20	3,35	13,70
426_A	Waldeck Pyrmontstraat 23 2676AP Maasdijk [1]	1,50	16,35	13,03	6,36	16,68
426_B	Waldeck Pyrmontstraat 23 2676AP Maasdijk [1]	5,00	20,58	17,44	10,61	20,96
427_A	Waldeck Pyrmontstraat 23 2676AP Maasdijk [2]	1,50	11,84	8,51	1,85	12,17
427_B	Waldeck Pyrmontstraat 23 2676AP Maasdijk [2]	5,00	16,33	13,19	6,36	16,71
428_A	Willem III straat 12 2676AM Maasdijk [1]	1,50	10,60	7,27	0,61	10,93

Alle getoonde dB-waarden zijn A-gewogen

Rapport: Resultatentabel
Model: 2030 Plan
LAeq totaalresultaten voor toetspunten
Groep: Blauwhek
Groepsreductie: Nee

Naam Toetspunt	Omschrijving	Hoogte	Dag	Avond	Nacht	Lden
428_B	Willem III straat 12 2676AM Maasdijk [1]	5,00	16,56	13,44	6,59	16,94
428_C	Willem III straat 12 2676AM Maasdijk [1]	8,00	23,14	20,21	13,19	23,58
429_A	Willem III straat 12 2676AM Maasdijk [2]	1,50	18,82	15,74	8,85	19,21
429_B	Willem III straat 12 2676AM Maasdijk [2]	5,00	22,04	18,96	12,07	22,43
429_C	Willem III straat 12 2676AM Maasdijk [2]	8,00	22,50	19,41	12,53	22,89
430_A	Willem III straat 14 2676AM Maasdijk [1]	1,50	11,03	7,69	1,04	11,36
430_B	Willem III straat 14 2676AM Maasdijk [1]	5,00	16,38	13,23	6,41	16,76
430_C	Willem III straat 14 2676AM Maasdijk [1]	8,00	22,25	19,28	12,31	22,68
431_A	Willem III straat 14 2676AM Maasdijk [2]	1,50	18,80	15,74	8,84	19,20
431_B	Willem III straat 14 2676AM Maasdijk [2]	5,00	21,87	18,81	11,91	22,27
431_C	Willem III straat 14 2676AM Maasdijk [2]	8,00	22,46	19,38	12,50	22,86
432_A	Oranjewerf 32 2676TB Maasdijk [2]	1,50	15,80	12,61	5,82	16,17
432_B	Oranjewerf 32 2676TB Maasdijk [2]	5,00	20,78	17,79	10,82	21,20
433_A	Willem III straat 11 2676AM Maasdijk [1]	1,50	8,38	4,80	-1,64	8,65
433_B	Willem III straat 11 2676AM Maasdijk [1]	5,00	14,57	11,22	4,57	14,89
433_C	Willem III straat 11 2676AM Maasdijk [1]	8,00	22,06	18,98	12,09	22,45
434_A	Willem III straat 11 2676AM Maasdijk [4]	1,50	16,81	13,71	6,85	17,20
434_B	Willem III straat 11 2676AM Maasdijk [4]	5,00	21,20	18,11	11,24	21,59
435_A	Willem III straat 11 2676AM Maasdijk [5]	1,50	18,68	15,63	8,73	19,09
435_B	Willem III straat 11 2676AM Maasdijk [5]	5,00	21,94	18,87	11,98	22,34
435_C	Willem III straat 11 2676AM Maasdijk [5]	8,00	22,36	19,27	12,39	22,75
436_A	Willem III straat 14 2676AM Maasdijk [2]	1,50	15,22	12,10	5,25	15,60
436_B	Willem III straat 14 2676AM Maasdijk [2]	5,00	17,57	14,41	7,59	17,94
436_C	Willem III straat 14 2676AM Maasdijk [2]	8,00	18,33	15,12	8,35	18,69
437_A	Verkadestraat 11 2676AL Maasdijk [3]	1,50	8,15	4,67	-1,86	8,44
437_B	Verkadestraat 11 2676AL Maasdijk [3]	5,00	15,83	12,63	5,85	16,19
438_A	Verkadestraat 11 2676AL Maasdijk [2]	1,50	12,79	9,53	2,80	13,14
438_B	Verkadestraat 11 2676AL Maasdijk [2]	5,00	15,32	12,06	5,33	15,67
439_A	Verkadestraat 11 2676AL Maasdijk [1]	1,50	20,24	17,24	10,29	20,66
439_B	Verkadestraat 11 2676AL Maasdijk [1]	5,00	21,51	18,46	11,55	21,91
440_A	Verkadestraat 11 A 2676AL Maasdijk [1]	1,50	20,12	17,08	10,16	20,53
440_B	Verkadestraat 11 A 2676AL Maasdijk [1]	5,00	21,52	18,46	11,56	21,92
441_A	Verkadestraat 11 A 2676AL Maasdijk [2]	1,50	7,62	4,16	-2,39	7,91
441_B	Verkadestraat 11 A 2676AL Maasdijk [2]	5,00	14,43	11,21	4,45	14,79
442_A	Verkadestraat 6 2676AL Maasdijk [1]	1,50	10,41	6,95	0,40	10,70
442_B	Verkadestraat 6 2676AL Maasdijk [1]	5,00	15,22	11,95	5,23	15,56
443_A	Verkadestraat 6 2676AL Maasdijk [2]	1,50	12,92	9,86	2,96	13,32
443_B	Verkadestraat 6 2676AL Maasdijk [2]	5,00	16,36	13,23	6,38	16,74
444_A	Verkadestraat 6 2676AL Maasdijk [3]	1,50	14,83	11,75	4,87	15,23
444_B	Verkadestraat 6 2676AL Maasdijk [3]	5,00	18,29	15,15	8,32	18,67
445_A	Verkadestraat 8 2676AL Maasdijk [1]	1,50	9,87	6,25	-0,16	10,12
445_B	Verkadestraat 8 2676AL Maasdijk [1]	5,00	15,88	12,49	5,88	16,19
446_A	Verkadestraat 8 2676AL Maasdijk [2]	1,50	11,87	8,60	1,88	12,21
446_B	Verkadestraat 8 2676AL Maasdijk [2]	5,00	17,72	14,68	7,76	18,13
447_A	Prinses Irenestraat 13 2676AT Maasdijk [2]	1,50	12,58	9,08	2,57	12,87
447_B	Prinses Irenestraat 13 2676AT Maasdijk [2]	5,00	16,47	13,11	6,47	16,79
448_A	Prinses Irenestraat 13 2676AT Maasdijk [3]	1,50	14,10	10,66	4,10	14,40
448_B	Prinses Irenestraat 13 2676AT Maasdijk [3]	5,00	18,21	14,98	8,23	18,57
449_A	Prinses Irenestraat 9 2676AT Maasdijk [2]	1,50	14,19	10,81	4,19	14,51
449_B	Prinses Irenestraat 9 2676AT Maasdijk [2]	5,00	18,62	15,43	8,64	18,99
450_A	Maasdijk 66 2676AG Maasdijk [1]	1,50	19,06	15,91	9,09	19,44
450_B	Maasdijk 66 2676AG Maasdijk [1]	5,00	23,90	20,90	13,95	24,32
451_A	Maasdijk 66 2676AG Maasdijk [2]	1,50	13,95	10,72	3,96	14,30
451_B	Maasdijk 66 2676AG Maasdijk [2]	5,00	18,27	15,23	8,31	18,68
452_A	Maasdijk 64 2676AG Maasdijk [1]	1,50	15,18	11,83	5,18	15,50
452_B	Maasdijk 64 2676AG Maasdijk [1]	5,00	19,34	16,07	9,35	19,68
453_A	Maasdijk 64 2676AG Maasdijk [2]	1,50	19,00	15,84	9,03	19,38
453_B	Maasdijk 64 2676AG Maasdijk [2]	5,00	23,62	20,60	13,67	24,03
454_A	Prinses MÃ¡ximastraat 3 2676DZ Maasdijk [1]	1,50	13,79	10,66	3,83	14,18

Alle getoonde dB-waarden zijn A-gewogen

Rapport: Resultatentabel
Model: 2030 Plan
LAeq totaalresultaten voor toetspunten
Groep: Blauwhek
Groepsreductie: Nee

Naam Toetspunt	Omschrijving	Hoogte	Dag	Avond	Nacht	Lden
454_B	Prinses MÃ¡ximastraat 3 2676DZ Maasdijk [1]	5,00	18,34	15,35	8,39	18,76
455_A	Prinses Irenestraat 5 2676AT Maasdijk [2]	1,50	14,63	11,32	4,64	14,96
455_B	Prinses Irenestraat 5 2676AT Maasdijk [2]	5,00	18,30	15,12	8,33	18,67
456_A	Waldeck Pyrmontstraat 19 2676AP Maasdijk [2]	1,50	16,02	12,66	6,02	16,34
456_B	Waldeck Pyrmontstraat 19 2676AP Maasdijk [2]	5,00	20,47	17,32	10,50	20,85
457_A	Maasdijk 74 2676AG Maasdijk [1]	1,50	19,33	16,31	9,37	19,74
457_B	Maasdijk 74 2676AG Maasdijk [1]	5,00	22,49	19,45	12,53	22,90
458_A	Maasdijk 74 2676AG Maasdijk [3]	1,50	10,58	7,31	0,60	10,93
458_B	Maasdijk 74 2676AG Maasdijk [3]	5,00	16,93	13,92	6,98	17,35
459_A	Maasdijk 74 2676AG Maasdijk [5]	1,50	7,98	4,55	-2,03	8,28
459_B	Maasdijk 74 2676AG Maasdijk [5]	5,00	11,11	7,77	1,11	11,43
460_A	Maasdijk 72 2676AG Maasdijk [1]	1,50	6,52	3,07	-3,49	6,82
460_B	Maasdijk 72 2676AG Maasdijk [1]	5,00	11,28	7,91	1,29	11,60
461_A	Maasdijk 72 2676AG Maasdijk [3]	1,50	18,63	15,49	8,66	19,01
461_B	Maasdijk 72 2676AG Maasdijk [3]	5,00	22,92	19,89	12,96	23,33
462_A	Maasdijk 72 2676AG Maasdijk [4]	1,50	21,64	18,68	11,69	22,07
462_B	Maasdijk 72 2676AG Maasdijk [4]	5,00	24,69	21,73	14,74	25,12
463_A	Prinses Irenestraat 14 2676AT Maasdijk [2]	1,50	13,11	9,67	3,10	13,41
463_B	Prinses Irenestraat 14 2676AT Maasdijk [2]	5,00	17,62	14,42	7,64	17,98
464_A	Prinses Irenestraat 14 2676AT Maasdijk [3]	1,50	16,81	13,62	6,84	17,18
464_B	Prinses Irenestraat 14 2676AT Maasdijk [3]	5,00	20,16	17,12	10,21	20,57
465_A	Willem III straat 15 2676AM Maasdijk [2]	1,50	17,43	14,30	7,46	17,81
465_B	Willem III straat 15 2676AM Maasdijk [2]	5,00	20,38	17,27	10,41	20,77
465_C	Willem III straat 15 2676AM Maasdijk [2]	8,00	21,29	18,17	11,32	21,67
466_A	Oranjewerf 28 2676TB Maasdijk [2]	1,50	15,17	11,94	5,19	15,53
466_B	Oranjewerf 28 2676TB Maasdijk [2]	5,00	19,30	16,23	9,34	19,70
467_A	Korte Kruisweg 29 2676XK Maasdijk [1]	1,50	11,31	7,85	1,31	11,61
467_B	Korte Kruisweg 29 2676XK Maasdijk [1]	5,00	15,25	11,96	5,26	15,59
468_A	Oranjewerf 26 2676TB Maasdijk [2]	1,50	14,76	11,49	4,78	15,11
468_B	Oranjewerf 26 2676TB Maasdijk [2]	5,00	18,33	15,20	8,36	18,71
469_A	Verkadestraat 13 2676AL Maasdijk [1]	1,50	19,75	16,71	9,79	20,16
469_B	Verkadestraat 13 2676AL Maasdijk [1]	5,00	21,31	18,24	11,34	21,71
470_A	Verkadestraat 10 2676AL Maasdijk [1]	1,50	9,71	6,11	-0,31	9,97
470_B	Verkadestraat 10 2676AL Maasdijk [1]	5,00	16,27	12,93	6,27	16,59
471_A	Maasdijk 98 2676AH Maasdijk [1]	1,50	12,85	9,49	2,85	13,17
471_B	Maasdijk 98 2676AH Maasdijk [1]	5,00	17,42	14,24	7,44	17,79
472_A	Maasdijk 96 2676AH Maasdijk [2]	1,50	15,36	12,23	5,39	15,74
472_B	Maasdijk 96 2676AH Maasdijk [2]	5,00	18,93	15,78	8,95	19,30
473_A	Maasdijk 96 2676AH Maasdijk [3]	1,50	12,77	9,38	2,77	13,08
473_B	Maasdijk 96 2676AH Maasdijk [3]	5,00	17,53	14,33	7,55	17,89
474_A	Verkadestraat 15 2676AL Maasdijk [1]	1,50	20,11	17,05	10,14	20,51
474_B	Verkadestraat 15 2676AL Maasdijk [1]	5,00	21,88	18,81	11,91	22,28
475_A	Verkadestraat 15 2676AL Maasdijk [2]	1,50	7,58	4,12	-2,43	7,87
475_B	Verkadestraat 15 2676AL Maasdijk [2]	5,00	14,68	11,47	4,70	15,04
476_A	Verkadestraat 12 2676AL Maasdijk [1]	1,50	9,36	5,72	-0,68	9,61
476_B	Verkadestraat 12 2676AL Maasdijk [1]	5,00	15,94	12,58	5,94	16,26
477_A	Verkadestraat 12 2676AL Maasdijk [2]	1,50	11,49	8,17	1,50	11,82
477_B	Verkadestraat 12 2676AL Maasdijk [2]	5,00	17,30	14,23	7,34	17,70
478_A	Maasdijk 93 2676AC Maasdijk [1]	1,50	14,37	11,09	4,38	14,71
478_B	Maasdijk 93 2676AC Maasdijk [1]	5,00	18,74	15,64	8,77	19,13
479_A	Maasdijk 91 2676AC Maasdijk [1]	1,50	8,64	5,13	-1,38	8,92
479_B	Maasdijk 91 2676AC Maasdijk [1]	5,00	12,23	8,91	2,24	12,56
480_A	Maasdijk 91 2676AC Maasdijk [3]	1,50	10,74	7,26	0,73	11,03
480_B	Maasdijk 91 2676AC Maasdijk [3]	5,00	15,40	12,13	5,41	15,74
481_A	Maasdijk 91 2676AC Maasdijk [4]	1,50	14,34	11,13	4,36	14,70
481_B	Maasdijk 91 2676AC Maasdijk [4]	5,00	18,95	15,90	8,99	19,35
482_A	Verkadestraat 17 2676AL Maasdijk [1]	1,50	20,42	17,39	10,46	20,83
482_B	Verkadestraat 17 2676AL Maasdijk [1]	5,00	22,09	19,04	12,13	22,49
483_A	Prinses Irenestraat 1 2676AT Maasdijk [2]	1,50	15,98	12,73	5,99	16,33

Alle getoonde dB-waarden zijn A-gewogen

Rapport: Resultatentabel
Model: 2030 Plan
LAeq totaalresultaten voor toetspunten
Groep: Blauwhek
Groepsreductie: Nee

Naam Toetspunt	Omschrijving	Hoogte	Dag	Avond	Nacht	Lden
483_B	Prinses Irenestraat 1 2676AT Maasdijk [2]	5,00	19,19	16,04	9,22	19,57
484_A	Waldeck Pyrmontstraat 17 2676AP Maasdijk [2]	1,50	12,39	9,06	2,40	12,72
484_B	Waldeck Pyrmontstraat 17 2676AP Maasdijk [2]	5,00	16,30	13,15	6,33	16,68
485_A	Prinses Irenestraat 10 2676AT Maasdijk [2]	1,50	16,96	13,72	6,98	17,31
485_B	Prinses Irenestraat 10 2676AT Maasdijk [2]	5,00	20,05	16,95	10,08	20,44
486_A	Waldeck Pyrmontstraat 17 2676AP Maasdijk [1]	1,50	15,26	11,82	5,26	15,56
486_B	Waldeck Pyrmontstraat 17 2676AP Maasdijk [1]	5,00	19,72	16,50	9,75	20,08
487_A	Waldeck Pyrmontstraat 17 2676AP Maasdijk [2]	1,50	12,21	8,97	2,22	12,56
487_B	Waldeck Pyrmontstraat 17 2676AP Maasdijk [2]	5,00	15,37	12,28	5,41	15,76
488_A	Prinses Irenestraat 6 2676AT Maasdijk [2]	1,50	16,54	13,23	6,55	16,87
488_B	Prinses Irenestraat 6 2676AT Maasdijk [2]	5,00	20,64	17,55	10,68	21,03
489_A	Waldeck Pyrmontstraat 15 2676AP Maasdijk [2]	1,50	15,34	11,99	5,34	15,66
489_B	Waldeck Pyrmontstraat 15 2676AP Maasdijk [2]	5,00	19,90	16,73	9,93	20,27
490_A	Waldeck Pyrmontstraat 15 2676AP Maasdijk [3]	1,50	11,39	8,10	1,40	11,73
490_B	Waldeck Pyrmontstraat 15 2676AP Maasdijk [3]	5,00	16,63	13,48	6,66	17,01
491_A	Nassaustraat 11 2676AX Maasdijk [3]	1,50	13,24	9,91	3,25	13,57
491_B	Nassaustraat 11 2676AX Maasdijk [3]	5,00	15,87	12,61	5,88	16,22
492_A	Prinses Irenestraat 2 2676AT Maasdijk [2]	1,50	15,63	12,30	5,64	15,96
492_B	Prinses Irenestraat 2 2676AT Maasdijk [2]	5,00	19,97	16,83	10,00	20,35
493_A	Kleine Hei 3 2676AJ Maasdijk [1]	1,50	10,85	7,32	0,84	11,13
493_B	Kleine Hei 3 2676AJ Maasdijk [1]	5,00	17,80	14,54	7,81	18,15
493_C	Kleine Hei 3 2676AJ Maasdijk [1]	8,00	24,31	21,32	14,36	24,73
494_A	Kleine Hei 3 2676AJ Maasdijk [4]	1,50	15,84	12,75	5,88	16,23
494_B	Kleine Hei 3 2676AJ Maasdijk [4]	5,00	19,14	16,00	9,17	19,52
494_C	Kleine Hei 3 2676AJ Maasdijk [4]	8,00	22,38	19,30	12,41	22,77
495_A	Willem III straat 16 2676AM Maasdijk [1]	1,50	17,79	14,67	7,82	18,17
495_B	Willem III straat 16 2676AM Maasdijk [1]	5,00	20,88	17,78	10,91	21,27
495_C	Willem III straat 16 2676AM Maasdijk [1]	8,00	21,66	18,56	11,69	22,05
496_A	Willem III straat 16 2676AM Maasdijk [2]	1,50	7,23	3,84	-2,77	7,54
496_B	Willem III straat 16 2676AM Maasdijk [2]	5,00	10,87	7,54	0,87	11,20
496_C	Willem III straat 16 2676AM Maasdijk [2]	8,00	14,06	10,82	4,08	14,41
497_A	Willem III straat 18 2676AN Maasdijk [1]	1,50	12,05	8,70	2,06	12,38
497_B	Willem III straat 18 2676AN Maasdijk [1]	5,00	13,71	10,30	3,71	14,02
497_C	Willem III straat 18 2676AN Maasdijk [1]	8,00	18,54	15,34	8,56	18,90
498_A	Willem III straat 18 2676AN Maasdijk [2]	1,50	17,92	14,81	7,95	18,31
498_B	Willem III straat 18 2676AN Maasdijk [2]	5,00	20,83	17,74	10,87	21,22
498_C	Willem III straat 18 2676AN Maasdijk [2]	8,00	21,78	18,67	11,81	22,17
499_A	Willem III straat 19 2676AN Maasdijk [1]	1,50	13,08	9,83	3,10	13,43
499_B	Willem III straat 19 2676AN Maasdijk [1]	5,00	14,45	11,09	4,45	14,77
499_C	Willem III straat 19 2676AN Maasdijk [1]	8,00	18,83	15,64	8,85	19,20
500_A	Willem III straat 19 2676AN Maasdijk [2]	1,50	18,19	15,16	8,23	18,60
500_B	Willem III straat 19 2676AN Maasdijk [2]	5,00	21,11	18,07	11,15	21,52
500_C	Willem III straat 19 2676AN Maasdijk [2]	8,00	22,02	18,95	12,06	22,42
501_A	Verkadestraat 14 2676AL Maasdijk [1]	1,50	9,25	5,62	-0,78	9,50
501_B	Verkadestraat 14 2676AL Maasdijk [1]	5,00	16,03	12,67	6,03	16,35
502_A	Verkadestraat 19 2676AL Maasdijk [1]	1,50	20,04	17,05	10,09	20,46
502_B	Verkadestraat 19 2676AL Maasdijk [1]	5,00	21,56	18,53	11,61	21,97
503_A	Verkadestraat 19 2676AL Maasdijk [2]	1,50	7,33	3,88	-2,68	7,63
503_B	Verkadestraat 19 2676AL Maasdijk [2]	5,00	14,62	11,43	4,64	14,99
504_A	Verkadestraat 16 2676AL Maasdijk [1]	1,50	9,28	5,68	-0,75	9,54
504_B	Verkadestraat 16 2676AL Maasdijk [1]	5,00	16,51	13,23	6,52	16,85
505_A	Verkadestraat 16 2676AL Maasdijk [2]	1,50	10,83	7,51	0,84	11,16
505_B	Verkadestraat 16 2676AL Maasdijk [2]	5,00	16,96	13,89	7,00	17,36
506_A	Verkadestraat 21 2676AL Maasdijk [1]	1,50	19,92	16,90	9,96	20,33
506_B	Verkadestraat 21 2676AL Maasdijk [1]	5,00	21,76	18,70	11,80	22,16
507_A	Verkadestraat 21 2676AL Maasdijk [2]	1,50	7,30	3,87	-2,70	7,60
507_B	Verkadestraat 21 2676AL Maasdijk [2]	5,00	14,94	11,78	4,97	15,32
508_A	Verkadestraat 18 2676AL Maasdijk [1]	1,50	8,92	5,29	-1,10	9,17
508_B	Verkadestraat 18 2676AL Maasdijk [1]	5,00	15,55	12,17	5,54	15,86

Alle getoonde dB-waarden zijn A-gewogen

Rapport: Resultatentabel
Model: 2030 Plan
LAeq totaalresultaten voor toetspunten
Groep: Blauwhek
Groepsreductie: Nee

Naam Toetspunt	Omschrijving	Hoogte	Dag	Avond	Nacht	Lden
509_A	Verkadestraat 18 2676AL Maasdijk [2]	1,50	12,15	8,95	2,17	12,51
509_B	Verkadestraat 18 2676AL Maasdijk [2]	5,00	18,04	15,07	8,09	18,47
510_A	Verkadestraat 23 2676AL Maasdijk [1]	1,50	20,25	17,21	10,29	20,66
510_B	Verkadestraat 23 2676AL Maasdijk [1]	5,00	21,90	18,83	11,94	22,30
511_A	Verkadestraat 23 2676AL Maasdijk [2]	1,50	19,68	16,64	9,72	20,09
511_B	Verkadestraat 23 2676AL Maasdijk [2]	5,00	21,17	18,06	11,20	21,56
512_A	Verkadestraat 20 2676AL Maasdijk [1]	1,50	9,35	5,73	-0,68	9,60
512_B	Verkadestraat 20 2676AL Maasdijk [1]	5,00	16,49	13,17	6,50	16,82
513_A	Verkadestraat 20 2676AL Maasdijk [2]	1,50	12,81	9,62	2,83	13,18
513_B	Verkadestraat 20 2676AL Maasdijk [2]	5,00	18,07	15,10	8,12	18,50
514_A	Prinses Beatrixstraat 11 2676AS Maasdijk [2]	1,50	14,72	11,40	4,72	15,05
514_B	Prinses Beatrixstraat 11 2676AS Maasdijk [2]	5,00	19,25	16,10	9,28	19,63
515_A	Nassaustraat 7 2676AX Maasdijk [1]	1,50	13,60	10,31	3,61	13,94
515_B	Nassaustraat 7 2676AX Maasdijk [1]	5,00	15,64	12,36	5,65	15,98
516_A	Prinses Beatrixstraat 13 2676AS Maasdijk [2]	1,50	15,70	12,49	5,72	16,06
516_B	Prinses Beatrixstraat 13 2676AS Maasdijk [2]	5,00	20,52	17,49	10,56	20,93
517_A	Prinses Beatrixstraat 13 2676AS Maasdijk [3]	1,50	15,33	12,05	5,34	15,67
517_B	Prinses Beatrixstraat 13 2676AS Maasdijk [3]	5,00	20,47	17,41	10,51	20,87
518_A	Prinses Beatrixstraat 9 2676AS Maasdijk [2]	1,50	14,90	11,58	4,91	15,23
518_B	Prinses Beatrixstraat 9 2676AS Maasdijk [2]	5,00	19,33	16,18	9,36	19,71
519_A	Oranjewerf 22 2676TB Maasdijk [1]	1,50	13,53	10,21	3,54	13,86
519_B	Oranjewerf 22 2676TB Maasdijk [1]	5,00	17,31	14,14	7,34	17,68
520_A	Willem III straat 17 2676AN Maasdijk [1]	1,50	12,34	8,96	2,34	12,66
520_B	Willem III straat 17 2676AN Maasdijk [1]	5,00	13,37	9,95	3,37	13,68
520_C	Willem III straat 17 2676AN Maasdijk [1]	8,00	18,97	15,81	9,00	19,35
521_A	Willem III straat 17 2676AN Maasdijk [2]	1,50	11,01	7,47	0,99	11,28
521_B	Willem III straat 17 2676AN Maasdijk [2]	5,00	14,41	10,98	4,40	14,71
522_A	Willem III straat 17 2676AN Maasdijk [3]	1,50	17,55	14,41	7,58	17,93
522_B	Willem III straat 17 2676AN Maasdijk [3]	5,00	20,56	17,44	10,59	20,94
522_C	Willem III straat 17 2676AN Maasdijk [3]	8,00	21,53	18,41	11,57	21,92
523_A	Oranjewerf 18 2676TB Maasdijk [2]	1,50	12,67	9,27	2,67	12,98
523_B	Oranjewerf 18 2676TB Maasdijk [2]	5,00	16,42	13,18	6,43	16,77
524_A	Willem III straat 21 2676AN Maasdijk [1]	1,50	5,65	2,22	-4,35	5,95
524_B	Willem III straat 21 2676AN Maasdijk [1]	5,00	7,22	3,65	-2,80	7,49
524_C	Willem III straat 21 2676AN Maasdijk [1]	8,00	11,02	7,52	1,01	11,31
525_A	Willem III straat 21 2676AN Maasdijk [2]	1,50	16,93	13,81	6,96	17,31
525_B	Willem III straat 21 2676AN Maasdijk [2]	5,00	20,03	16,92	10,06	20,42
525_C	Willem III straat 21 2676AN Maasdijk [2]	8,00	21,45	18,34	11,48	21,84
526_A	Korte Kruisweg 27 2676XK Maasdijk [3]	1,50	10,24	6,71	0,22	10,52
526_B	Korte Kruisweg 27 2676XK Maasdijk [3]	5,00	13,71	10,35	3,71	14,03
527_A	Verkadestraat 22 2676AL Maasdijk [1]	1,50	10,71	7,18	0,69	10,99
527_B	Verkadestraat 22 2676AL Maasdijk [1]	5,00	17,31	14,06	7,33	17,66
528_A	Verkadestraat 22 2676AL Maasdijk [2]	1,50	20,28	17,28	10,32	20,70
528_B	Verkadestraat 22 2676AL Maasdijk [2]	5,00	21,14	18,07	11,17	21,54
529_A	Maasdijk 109 2676AC Maasdijk [1]	1,50	13,22	10,04	3,24	13,59
529_B	Maasdijk 109 2676AC Maasdijk [1]	5,00	17,69	14,66	7,73	18,10
530_A	Maasdijk 111 2676AD Maasdijk [1]	1,50	13,61	10,45	3,64	13,99
530_B	Maasdijk 111 2676AD Maasdijk [1]	5,00	18,39	15,39	8,44	18,81
531_A	Maasdijk 113 2676AD Maasdijk [1]	1,50	13,50	10,36	3,54	13,88
531_B	Maasdijk 113 2676AD Maasdijk [1]	5,00	18,28	15,31	8,33	18,71
532_A	Maasdijk 113 2676AD Maasdijk [2]	1,50	9,38	5,89	-0,63	9,67
532_B	Maasdijk 113 2676AD Maasdijk [2]	5,00	14,39	11,10	4,40	14,73
533_A	Waldeck Pyrmontstraat 8 2676AR Maasdijk [1]	1,50	14,44	11,11	4,44	14,77
533_B	Waldeck Pyrmontstraat 8 2676AR Maasdijk [1]	5,00	19,33	16,18	9,36	19,71
534_A	Waldeck Pyrmontstraat 8 2676AR Maasdijk [2]	1,50	15,75	12,46	5,76	16,09
534_B	Waldeck Pyrmontstraat 8 2676AR Maasdijk [2]	5,00	20,51	17,41	10,54	20,90
535_A	Prinses Beatrixstraat 5 2676AS Maasdijk [2]	1,50	16,05	12,76	6,06	16,39
535_B	Prinses Beatrixstraat 5 2676AS Maasdijk [2]	5,00	19,77	16,60	9,80	20,14
536_A	Oranjewerf 70 2676TC Maasdijk [1]	1,50	14,31	10,84	4,30	14,60

Alle getoonde dB-waarden zijn A-gewogen

Rapport: Resultatentabel
Model: 2030 Plan
LAeq totaalresultaten voor toetspunten
Groep: Blauwhek
Groepsreductie: Nee

Naam Toetspunt	Omschrijving	Hoogte	Dag	Avond	Nacht	Lden
536_B	Oranjewerf 70 2676TC Maasdijk [1]	5,00	19,58	16,35	9,60	19,94
537_A	Oranjewerf 70 2676TC Maasdijk [2]	1,50	15,52	12,21	5,53	15,85
537_B	Oranjewerf 70 2676TC Maasdijk [2]	5,00	20,09	16,96	10,12	20,47
538_A	Prinses Beatrixstraat 7 2676AS Maasdijk [1]	1,50	15,17	11,83	5,17	15,49
538_B	Prinses Beatrixstraat 7 2676AS Maasdijk [1]	5,00	19,60	16,44	9,63	19,98
539_A	Prinses Beatrixstraat 3 2676AS Maasdijk [2]	1,50	15,91	12,61	5,93	16,25
539_B	Prinses Beatrixstraat 3 2676AS Maasdijk [2]	5,00	20,16	17,01	10,19	20,54
540_A	Prinses Beatrixstraat 1 2676AS Maasdijk [2]	1,50	15,71	12,42	5,72	16,05
540_B	Prinses Beatrixstraat 1 2676AS Maasdijk [2]	5,00	20,17	17,04	10,20	20,55
541_A	Waldeck Pyrmontstraat 6 A 2676AR Maasdijk [1]	1,50	11,75	8,29	1,73	12,04
541_B	Waldeck Pyrmontstraat 6 A 2676AR Maasdijk [1]	5,00	15,37	12,08	5,38	15,71
542_A	Korte Kruisweg 23 2676XK Maasdijk [3]	1,50	11,10	7,78	1,11	11,43
542_B	Korte Kruisweg 23 2676XK Maasdijk [3]	5,00	14,82	11,69	4,86	15,21
543_A	Korte Kruisweg 23 2676XK Maasdijk [4]	1,50	11,37	7,90	1,36	11,66
543_B	Korte Kruisweg 23 2676XK Maasdijk [4]	5,00	15,61	12,39	5,63	15,97
544_A	Willem III straat 21 2676AN Maasdijk [1]	1,50	10,35	6,76	0,33	10,61
544_B	Willem III straat 21 2676AN Maasdijk [1]	5,00	13,55	10,16	3,55	13,86
544_C	Willem III straat 21 2676AN Maasdijk [1]	8,00	18,85	15,67	8,87	19,22
545_A	Willem III straat 21 2676AN Maasdijk [2]	1,50	16,99	13,91	7,03	17,39
545_B	Willem III straat 21 2676AN Maasdijk [2]	5,00	19,95	16,87	9,99	20,35
545_C	Willem III straat 21 2676AN Maasdijk [2]	8,00	21,37	18,27	11,40	21,76
546_A	Oranjewerf 14 2676TB Maasdijk [2]	1,50	11,18	7,73	1,17	11,48
546_B	Oranjewerf 14 2676TB Maasdijk [2]	5,00	14,66	11,34	4,66	14,99
547_A	Maasdijk 107 2676AC Maasdijk [1]	1,50	12,29	9,00	2,30	12,63
547_B	Maasdijk 107 2676AC Maasdijk [1]	5,00	17,11	14,01	7,14	17,50
548_A	Maasdijk 129 2676AD Maasdijk [2]	1,50	7,54	3,93	-2,49	7,80
548_B	Maasdijk 129 2676AD Maasdijk [2]	5,00	13,72	10,36	3,73	14,04
549_A	Maasdijk 123 2676AD Maasdijk [1]	1,50	13,61	10,44	3,63	13,98
549_B	Maasdijk 123 2676AD Maasdijk [1]	5,00	16,04	12,99	6,08	16,44
550_A	Maasdijk 123 2676AD Maasdijk [2]	1,50	11,11	7,90	1,13	11,47
550_B	Maasdijk 123 2676AD Maasdijk [2]	5,00	15,32	12,23	5,36	15,71
551_A	Maasdijk 78 2676AG Maasdijk [1]	1,50	15,57	12,55	5,62	15,98
551_B	Maasdijk 78 2676AG Maasdijk [1]	5,00	18,38	15,38	8,42	18,80
552_A	Maasdijk 78 2676AG Maasdijk [2]	1,50	20,76	17,74	10,80	21,17
552_B	Maasdijk 78 2676AG Maasdijk [2]	5,00	24,67	21,73	14,72	25,10
553_A	Maasdijk 78 2676AG Maasdijk [3]	1,50	19,52	16,44	9,55	19,91
553_B	Maasdijk 78 2676AG Maasdijk [3]	5,00	23,86	20,90	13,92	24,29
554_A	Maasdijk 80 2676AG Maasdijk [1]	1,50	19,28	16,20	9,32	19,68
554_B	Maasdijk 80 2676AG Maasdijk [1]	5,00	23,63	20,66	13,68	24,06
555_A	Maasdijk 80 2676AG Maasdijk [2]	1,50	12,50	9,30	2,51	12,86
555_B	Maasdijk 80 2676AG Maasdijk [2]	5,00	18,19	15,27	8,24	18,63
556_A	Maasdijk 80 2676AG Maasdijk [9]	1,50	11,48	8,11	1,48	11,80
556_B	Maasdijk 80 2676AG Maasdijk [9]	5,00	15,15	11,94	5,16	15,51
557_A	Maasdijk 41 A 2676AB Maasdijk [1]	1,50	22,79	19,79	12,84	23,21
557_B	Maasdijk 41 A 2676AB Maasdijk [1]	5,00	23,71	20,65	13,75	24,11
557_C	Maasdijk 41 A 2676AB Maasdijk [1]	8,00	24,80	21,76	14,84	25,21
558_A	Maasdijk 41 A 2676AB Maasdijk [2]	1,50	19,25	16,26	9,30	19,67
558_B	Maasdijk 41 A 2676AB Maasdijk [2]	5,00	19,39	16,41	9,44	19,81
558_C	Maasdijk 41 A 2676AB Maasdijk [2]	8,00	20,52	17,61	10,58	20,96
559_A	Maasdijk 41 A 2676AB Maasdijk [3]	1,50	17,51	14,47	7,56	17,92
559_B	Maasdijk 41 A 2676AB Maasdijk [3]	5,00	21,87	18,95	11,93	22,31
559_C	Maasdijk 41 A 2676AB Maasdijk [3]	8,00	22,59	19,64	12,65	23,02
560_A	Maasdijk 41 2676AB Maasdijk [1]	1,50	17,70	14,64	7,73	18,10
560_B	Maasdijk 41 2676AB Maasdijk [1]	5,00	22,22	19,31	12,28	22,66
560_C	Maasdijk 41 2676AB Maasdijk [1]	8,00	23,21	20,28	13,27	23,65
561_A	Maasdijk 41 2676AB Maasdijk [2]	1,50	19,83	16,79	9,88	20,24
561_B	Maasdijk 41 2676AB Maasdijk [2]	5,00	23,58	20,60	13,63	24,00
562_A	Maasdijk 41 2676AB Maasdijk [3]	1,50	21,06	18,08	11,10	21,48
562_B	Maasdijk 41 2676AB Maasdijk [3]	5,00	22,37	19,32	12,41	22,77

Alle getoonde dB-waarden zijn A-gewogen

Rapport: Resultatentabel
Model: 2030 Plan
LAeq totaalresultaten voor toetspunten
Groep: Blauwhek
Groepsreductie: Nee

Naam Toetspunt	Omschrijving	Hoogte	Dag	Avond	Nacht	Lden
562_C	Maasdijk 41 2676AB Maasdijk [3]	8,00	23,82	20,79	13,87	24,23
563_A	Willem III straat 22 2676AN Maasdijk [1]	1,50	17,08	14,02	7,11	17,48
563_B	Willem III straat 22 2676AN Maasdijk [1]	5,00	19,88	16,81	9,92	20,28
563_C	Willem III straat 22 2676AN Maasdijk [1]	8,00	21,20	18,09	11,23	21,59
564_A	Willem III straat 22 2676AN Maasdijk [4]	1,50	5,83	2,56	-4,16	6,17
564_B	Willem III straat 22 2676AN Maasdijk [4]	5,00	9,50	6,13	-0,50	9,82
564_C	Willem III straat 22 2676AN Maasdijk [4]	8,00	19,72	16,75	9,77	20,15
565_A	Willem III straat 22 2676AN Maasdijk [5]	1,50	9,98	6,43	-0,04	10,25
565_B	Willem III straat 22 2676AN Maasdijk [5]	5,00	12,33	8,92	2,33	12,64
565_C	Willem III straat 22 2676AN Maasdijk [5]	8,00	17,85	14,66	7,87	18,22
566_A	Trompstraat 22 2676XJ Maasdijk [3]	1,50	11,20	7,69	1,19	11,48
566_B	Trompstraat 22 2676XJ Maasdijk [3]	5,00	14,80	11,43	4,80	15,12
567_A	Korte Kruisweg 17 2676XK Maasdijk [1]	1,50	9,67	6,08	-0,36	9,93
567_B	Korte Kruisweg 17 2676XK Maasdijk [1]	5,00	13,05	9,63	3,05	13,36
568_A	Korte Kruisweg 17 2676XK Maasdijk [2]	1,50	13,85	10,51	3,85	14,17
568_B	Korte Kruisweg 17 2676XK Maasdijk [2]	5,00	17,45	14,26	7,47	17,82
569_A	Maasdijk 139 2676AD Maasdijk [4]	1,50	6,15	2,97	-3,82	6,52
569_B	Maasdijk 139 2676AD Maasdijk [4]	5,00	10,79	7,71	0,83	11,19
570_A	Maasdijk 45 2676AB Maasdijk [1]	1,50	20,00	16,99	10,04	20,41
570_B	Maasdijk 45 2676AB Maasdijk [1]	5,00	21,09	18,04	11,13	21,49
570_C	Maasdijk 45 2676AB Maasdijk [1]	8,00	22,20	19,13	12,24	22,60
571_A	Maasdijk 45 2676AB Maasdijk [2]	1,50	15,51	12,31	5,53	15,87
571_B	Maasdijk 45 2676AB Maasdijk [2]	5,00	21,12	18,15	11,17	21,55
571_C	Maasdijk 45 2676AB Maasdijk [2]	8,00	22,14	19,17	12,19	22,57
572_A	Maasdijk 43 2676AB Maasdijk [1]	1,50	15,32	12,11	5,33	15,68
572_B	Maasdijk 43 2676AB Maasdijk [1]	5,00	20,81	17,79	10,86	21,22
572_C	Maasdijk 43 2676AB Maasdijk [1]	8,00	22,30	19,32	12,35	22,72
573_A	Maasdijk 43 2676AB Maasdijk [2]	1,50	20,97	17,95	11,01	21,38
573_B	Maasdijk 43 2676AB Maasdijk [2]	5,00	24,09	21,08	14,13	24,50
573_C	Maasdijk 43 2676AB Maasdijk [2]	8,00	26,58	23,66	16,63	27,02
574_A	Maasdijk 43 2676AB Maasdijk [3]	1,50	21,73	18,72	11,77	22,14
574_B	Maasdijk 43 2676AB Maasdijk [3]	5,00	22,94	19,92	12,99	23,35
574_C	Maasdijk 43 2676AB Maasdijk [3]	8,00	25,23	22,28	15,28	25,66
575_A	Oranjewerf 66 2676TB Maasdijk [2]	1,50	15,10	11,74	5,10	15,42
575_B	Oranjewerf 66 2676TB Maasdijk [2]	5,00	19,38	16,18	9,41	19,75
576_A	Waldeck Pyrmontstraat 11 2676AP Maasdijk [1]	1,50	10,91	7,54	0,92	11,23
576_B	Waldeck Pyrmontstraat 11 2676AP Maasdijk [1]	5,00	15,43	12,23	5,45	15,79
577_A	Waldeck Pyrmontstraat 11 2676AP Maasdijk [3]	1,50	17,12	13,88	7,14	17,47
577_B	Waldeck Pyrmontstraat 11 2676AP Maasdijk [3]	5,00	21,33	18,19	11,35	21,71
578_A	Waldeck Pyrmontstraat 11 2676AP Maasdijk [4]	1,50	14,30	11,13	4,33	14,67
578_B	Waldeck Pyrmontstraat 11 2676AP Maasdijk [4]	5,00	17,72	14,57	7,75	18,10
579_A	Oranjewerf 62 2676TB Maasdijk [1]	1,50	16,31	13,02	6,33	16,65
579_B	Oranjewerf 62 2676TB Maasdijk [1]	5,00	20,64	17,51	10,67	21,02
580_A	Willem III straat 25 2676AN Maasdijk [1]	1,50	4,00	0,60	-6,00	4,31
580_B	Willem III straat 25 2676AN Maasdijk [1]	5,00	8,06	4,59	-1,95	8,35
581_A	Trompstraat 20 2676XJ Maasdijk [1]	1,50	11,08	7,57	1,06	11,36
581_B	Trompstraat 20 2676XJ Maasdijk [1]	5,00	15,14	11,82	5,15	15,47
582_A	Waldeck Pyrmontstraat 9 2676AP Maasdijk [1]	1,50	13,66	10,28	3,66	13,98
582_B	Waldeck Pyrmontstraat 9 2676AP Maasdijk [1]	5,00	17,77	14,53	7,78	18,12
583_A	Oranjewerf 60 2676TB Maasdijk [1]	1,50	15,09	11,69	5,09	15,40
583_B	Oranjewerf 60 2676TB Maasdijk [1]	5,00	19,62	16,41	9,65	19,98
584_A	Waldeck Pyrmontstraat 7 2676AP Maasdijk [1]	1,50	11,86	8,43	1,85	12,16
584_B	Waldeck Pyrmontstraat 7 2676AP Maasdijk [1]	5,00	16,13	12,82	6,14	16,46
585_A	Oranjewerf 58 2676TB Maasdijk [1]	1,50	14,26	10,92	4,27	14,59
585_B	Oranjewerf 58 2676TB Maasdijk [1]	5,00	18,77	15,58	8,80	19,14
586_A	Trompstraat 14 2676XJ Maasdijk [1]	1,50	11,29	7,83	1,28	11,58
586_B	Trompstraat 14 2676XJ Maasdijk [1]	5,00	14,72	11,40	4,73	15,05
587_A	Willem III straat 7 2676AM Maasdijk [1]	1,50	19,81	16,77	9,85	20,22
587_B	Willem III straat 7 2676AM Maasdijk [1]	5,00	22,47	19,42	12,51	22,87

Alle getoonde dB-waarden zijn A-gewogen

Rapport: Resultatentabel
Model: 2030 Plan
LAeq totaalresultaten voor toetspunten
Groep: Blauwhek
Groepsreductie: Nee

Naam Toetspunt	Omschrijving	Hoogte	Dag	Avond	Nacht	Lden
588_A	Willem III straat 7 2676AM Maasdijk [2]	1,50	10,67	7,32	0,67	10,99
588_B	Willem III straat 7 2676AM Maasdijk [2]	5,00	15,43	12,20	5,45	15,79
589_A	Willem III straat 7 2676AM Maasdijk [4]	1,50	10,14	6,66	0,13	10,43
589_B	Willem III straat 7 2676AM Maasdijk [4]	5,00	14,75	11,47	4,76	15,09
590_A	Willem III straat 6 2676AM Maasdijk [1]	1,50	19,81	16,78	9,85	20,22
590_B	Willem III straat 6 2676AM Maasdijk [1]	5,00	22,49	19,45	12,53	22,90
591_A	Oranjewerf 54 2676TB Maasdijk [1]	1,50	13,16	9,69	3,15	13,45
591_B	Oranjewerf 54 2676TB Maasdijk [1]	5,00	17,72	14,42	7,73	18,06
592_A	Oranjewerf 52 2676TB Maasdijk [1]	1,50	11,82	8,25	1,80	12,09
592_B	Oranjewerf 52 2676TB Maasdijk [1]	5,00	16,44	13,02	6,44	16,75
593_A	Trompstraat 12 2676XJ Maasdijk [1]	1,50	11,33	7,88	1,32	11,63
593_B	Trompstraat 12 2676XJ Maasdijk [1]	5,00	15,53	12,28	5,54	15,88
594_A	Trompstraat 10 2676XJ Maasdijk [1]	1,50	11,10	7,65	1,09	11,40
594_B	Trompstraat 10 2676XJ Maasdijk [1]	5,00	15,64	12,38	5,65	15,99
597_A	Oranjewerf 90 2676TC Maasdijk [3]	1,50	13,29	9,95	3,30	13,62
597_B	Oranjewerf 90 2676TC Maasdijk [3]	5,00	17,99	14,83	8,02	18,37
598_A	Oranjewerf 90 2676TC Maasdijk [6]	1,50	11,61	8,08	1,59	11,89
598_B	Oranjewerf 90 2676TC Maasdijk [6]	5,00	16,17	12,85	6,18	16,50
599_A	Oranjewerf 90 2676TC Maasdijk [15]	1,50	9,41	5,78	-0,62	9,66
599_B	Oranjewerf 90 2676TC Maasdijk [15]	5,00	13,25	9,78	3,24	13,54
600_A	Oudecampsweg 30 A 2678KP De Lier [1]	1,50	10,62	7,36	0,64	10,97
600_B	Oudecampsweg 30 A 2678KP De Lier [1]	5,00	11,59	8,27	1,60	11,92
601_A	Hooflaan 17 2678KM De Lier [2]	1,50	14,83	11,70	4,86	15,21
601_B	Hooflaan 17 2678KM De Lier [2]	5,00	16,84	13,76	6,87	17,23
602_A	Hooflaan 21 2678KM De Lier [2]	1,50	12,69	9,37	2,69	13,02
602_B	Hooflaan 21 2678KM De Lier [2]	5,00	19,66	16,60	9,70	20,06
603_A	Oudecampsweg 26 2678KP De Lier [2]	1,50	10,99	7,69	1,00	11,33
603_B	Oudecampsweg 26 2678KP De Lier [2]	5,00	15,00	11,85	5,03	15,38
604_A	Oudecampsweg 26 2678KP De Lier [4]	1,50	15,84	12,67	5,86	16,21
604_B	Oudecampsweg 26 2678KP De Lier [4]	5,00	15,94	12,77	5,96	16,31
605_A	Hooflaan 15 2678KM De Lier [4]	1,50	16,37	13,30	6,41	16,77
605_B	Hooflaan 15 2678KM De Lier [4]	5,00	17,68	14,56	7,71	18,06
606_A	Hooflaan 16 2678KM De Lier [2]	1,50	13,09	9,87	3,11	13,45
606_B	Hooflaan 16 2678KM De Lier [2]	5,00	17,91	14,82	7,95	18,30
607_A	Oudecampsweg 24 2678KP De Lier [8]	1,50	12,15	8,95	2,17	12,51
607_B	Oudecampsweg 24 2678KP De Lier [8]	5,00	15,23	12,09	5,26	15,61
608_A	Oudecampsweg 24 A 2678KP De Lier [5]	1,50	13,46	10,39	3,50	13,86
608_B	Oudecampsweg 24 A 2678KP De Lier [5]	5,00	14,88	11,73	4,90	15,25
609_A	Oudecampsweg 28 2678KP De Lier [2]	1,50	11,05	7,85	1,07	11,41
609_B	Oudecampsweg 28 2678KP De Lier [2]	5,00	14,73	11,58	4,76	15,11
610_A	Oudecampsweg 28 2678KP De Lier [3]	1,50	11,60	8,11	1,58	11,88
610_B	Oudecampsweg 28 2678KP De Lier [3]	5,00	15,77	12,58	5,79	16,14
611_A	Oudecampsweg 35 D 2678NN De Lier [13]	1,50	13,06	9,87	3,08	13,43
611_B	Oudecampsweg 35 D 2678NN De Lier [13]	5,00	16,07	12,94	6,09	16,45
612_A	Oudecampsweg 35 D 2678NN De Lier [14]	1,50	11,11	7,82	1,12	11,45
612_B	Oudecampsweg 35 D 2678NN De Lier [14]	5,00	14,02	10,84	4,04	14,39
613_A	Laan van Poot 6 2678LG De Lier [3]	1,50	12,69	9,28	2,68	13,00
613_B	Laan van Poot 6 2678LG De Lier [3]	5,00	19,87	16,76	9,90	20,26
614_A	Laan van Binnendijk 11 2678KL De Lier [3]	1,50	20,52	17,39	10,55	20,90
614_B	Laan van Binnendijk 11 2678KL De Lier [3]	5,00	23,72	20,69	13,77	24,13
615_A	Laan van Binnendijk 9 2678KL De Lier [1]	1,50	16,59	13,30	6,60	16,93
615_B	Laan van Binnendijk 9 2678KL De Lier [1]	5,00	20,48	17,31	10,51	20,85
616_A	Laan van Binnendijk 8 2678KL De Lier [8]	1,50	18,85	15,68	8,87	19,22
616_B	Laan van Binnendijk 8 2678KL De Lier [8]	5,00	23,52	20,48	13,56	23,93
617_A	Laan van Binnendijk 6 2678KL De Lier [1]	1,50	16,87	13,75	6,90	17,25
617_B	Laan van Binnendijk 6 2678KL De Lier [1]	5,00	21,93	18,88	11,97	22,33
618_A	Laan van Binnendijk 3 2678KL De Lier [4]	1,50	15,82	12,53	5,83	16,16
618_B	Laan van Binnendijk 3 2678KL De Lier [4]	5,00	21,55	18,48	11,59	21,95
619_A	Laan van Binnendijk 7 A 2678KL De Lier [9]	1,50	15,24	12,00	5,26	15,59

Alle getoonde dB-waarden zijn A-gewogen

Rapport: Resultatentabel
Model: 2030 Plan
LAeq totaalresultaten voor toetspunten
Groep: Blauwhek
Groepsreductie: Nee

Naam Toetspunt	Omschrijving	Hoogte	Dag	Avond	Nacht	Lden
619_B	Laan van Binnendijk 7 A 2678KL De Lier [9]	5,00	19,78	16,69	9,82	20,17
620_A	Hooflaan 19 2678KM De Lier [2]	1,50	12,07	8,76	2,08	12,40
620_B	Hooflaan 19 2678KM De Lier [2]	5,00	17,65	14,57	7,68	18,04
621_A	Oudecampsweg 22 A 2678KP De Lier [3]	1,50	9,08	5,63	-0,92	9,38
621_B	Oudecampsweg 22 A 2678KP De Lier [3]	5,00	14,62	11,46	4,64	14,99
622_A	Laan van Binnendijk 7 2678KL De Lier [1]	1,50	18,46	15,44	8,50	18,87
622_B	Laan van Binnendijk 7 2678KL De Lier [1]	5,00	21,29	18,25	11,34	21,70
623_A	Oudecampsweg 35 F 2678NN De Lier [5]	1,50	13,39	10,22	3,42	13,76
623_B	Oudecampsweg 35 F 2678NN De Lier [5]	5,00	13,67	10,45	3,69	14,03
624_A	Trompstraat 5 2676XH Maasdijk [27]	1,50	10,64	7,15	0,63	10,93
624_B	Trompstraat 5 2676XH Maasdijk [27]	5,00	14,50	11,17	4,51	14,83
625_A	Trompstraat 5 2676XH Maasdijk [28]	1,50	12,84	9,60	2,86	13,19
625_B	Trompstraat 5 2676XH Maasdijk [28]	5,00	17,50	14,38	7,53	17,88
626_A	Trompstraat 5 2676XH Maasdijk [29]	1,50	12,27	8,99	2,28	12,61
626_B	Trompstraat 5 2676XH Maasdijk [29]	5,00	17,94	14,88	7,98	18,34
627_A	Kleine Hei 5 2676AJ Maasdijk [1]	1,50	19,08	16,04	9,12	19,49
627_B	Kleine Hei 5 2676AJ Maasdijk [1]	5,00	21,61	18,51	11,64	22,00
627_C	Kleine Hei 5 2676AJ Maasdijk [1]	8,00	23,24	20,20	13,28	23,65
628_A	Kleine Hei 5 2676AJ Maasdijk [4]	1,50	15,69	12,52	5,71	16,06
628_B	Kleine Hei 5 2676AJ Maasdijk [4]	5,00	19,68	16,70	9,73	20,10
628_C	Kleine Hei 5 2676AJ Maasdijk [4]	8,00	20,66	17,75	10,72	21,10
629_A	Kleine Hei 5 2676AJ Maasdijk [7]	1,50	15,90	12,76	5,93	16,28
629_B	Kleine Hei 5 2676AJ Maasdijk [7]	5,00	21,02	18,04	11,07	21,44
629_C	Kleine Hei 5 2676AJ Maasdijk [7]	8,00	22,02	19,09	12,07	22,46
630_A	Kleine Hei 5 2676AJ Maasdijk [9]	1,50	15,85	12,62	5,87	16,21
630_B	Kleine Hei 5 2676AJ Maasdijk [9]	5,00	21,97	18,93	12,01	22,38
630_C	Kleine Hei 5 2676AJ Maasdijk [9]	8,00	22,93	19,88	12,97	23,33
631_A	Verkadestraat 3 2676AL Maasdijk [1]	1,50	18,14	14,96	8,16	18,51
631_B	Verkadestraat 3 2676AL Maasdijk [1]	5,00	22,12	19,04	12,16	22,52
631_C	Verkadestraat 3 2676AL Maasdijk [1]	8,00	23,01	19,96	13,05	23,41
632_A	Maasdijk 107 2676AC Maasdijk [2]	1,50	8,96	5,41	-1,06	9,23
632_B	Maasdijk 107 2676AC Maasdijk [2]	5,00	13,47	10,13	3,47	13,79
633_A	Maasdijk 109 2676AC Maasdijk [2]	1,50	5,73	1,99	-4,31	5,95
633_B	Maasdijk 109 2676AC Maasdijk [2]	5,00	11,60	8,06	1,58	11,87
634_A	Maasdijk 111 2676AD Maasdijk [2]	1,50	9,86	6,45	-0,14	10,17
634_B	Maasdijk 111 2676AD Maasdijk [2]	5,00	15,03	11,84	5,06	15,40
635_A	Maasdijk 115 2676AD Maasdijk [2]	1,50	9,48	5,97	-0,54	9,76
635_B	Maasdijk 115 2676AD Maasdijk [2]	5,00	13,84	10,56	3,85	14,18
636_A	Maasdijk 117 2676AD Maasdijk [2]	1,50	11,92	8,72	1,94	12,28
636_B	Maasdijk 117 2676AD Maasdijk [2]	5,00	14,68	11,52	4,70	15,05
637_A	Maasdijk 37 2676AA Maasdijk [2]	1,50	23,85	21,08	13,93	24,33
637_B	Maasdijk 37 2676AA Maasdijk [2]	5,00	21,95	19,07	12,01	22,40
637_C	Maasdijk 37 2676AA Maasdijk [2]	8,00	23,10	20,23	13,17	23,56
638_A	Oranjesluisweg 26	1,50	29,96	27,12	20,03	30,42
638_B	Oranjesluisweg 26	5,00	32,48	29,60	22,54	32,93
639_A	Blauwhek 29	1,50	32,03	28,32	21,99	32,26
639_B	Blauwhek 29	5,00	34,68	31,03	24,65	34,93
639_C	Blauwhek 29	8,00	34,38	30,64	24,34	34,60
640_A	Kleine Hei 2	1,50	19,72	16,67	9,76	20,12
640_B	Kleine Hei 2	5,00	21,91	18,88	11,95	22,32
640_C	Kleine Hei 2	8,00	22,48	19,46	12,53	22,89
641_A	Maasdijk 27 (nieuwe woning)	1,50	20,64	17,41	10,66	21,00
641_B	Maasdijk 27 (nieuwe woning)	5,00	23,88	20,68	13,90	24,24
641_C	Maasdijk 27 (nieuwe woning)	8,00	23,96	20,74	13,97	24,32
642_A	Maasdijk 27 (nieuwe woning)	1,50	35,31	32,54	25,39	35,79
642_B	Maasdijk 27 (nieuwe woning)	5,00	36,33	33,53	26,40	36,80
642_C	Maasdijk 27 (nieuwe woning)	8,00	36,76	33,95	26,83	37,23
643_A	Maasdijk 33a	1,50	20,41	17,22	10,43	20,78
643_B	Maasdijk 33a	5,00	24,34	21,31	14,38	24,75

Alle getoonde dB-waarden zijn A-gewogen

Rapport: Resultatentabel
Model: 2030 Plan
LAeq totaalresultaten voor toetspunten
Groep: Blauwhek
Groepsreductie: Nee

Naam Toetspunt	Omschrijving	Hoogte	Dag	Avond	Nacht	Lden
643_C	Maasdijk 33a	8,00	23,72	20,69	13,76	24,13
644_A	Maasdijk 33a	1,50	31,30	28,44	21,36	31,76
644_B	Maasdijk 33a	5,00	32,25	29,37	22,31	32,70
644_C	Maasdijk 33a	8,00	33,53	30,69	23,60	33,99
645_A	Maasdijk 37a	1,50	20,13	17,03	10,16	20,52
645_B	Maasdijk 37a	5,00	23,86	20,88	13,90	24,28
645_C	Maasdijk 37a	8,00	25,80	22,90	15,87	26,25
646_A	Maasdijk 37a	1,50	25,53	22,54	15,58	25,95
646_B	Maasdijk 37a	5,00	26,90	23,86	16,94	27,31
646_C	Maasdijk 37a	8,00	27,93	24,93	17,98	28,35
647_A	Maasdijk 39a	1,50	18,68	15,62	8,72	19,08
647_B	Maasdijk 39a	5,00	23,21	20,25	13,27	23,64
647_C	Maasdijk 39a	8,00	25,89	23,00	15,96	26,34
648_A	Maasdijk 39a	1,50	21,62	18,55	11,66	22,02
648_B	Maasdijk 39a	5,00	24,34	21,24	14,37	24,73
648_C	Maasdijk 39a	8,00	25,54	22,49	15,58	25,94
649_A	Kleine Hei	1,50	12,69	9,40	2,70	13,03
649_B	Kleine Hei	5,00	17,53	14,46	7,57	17,93
649_C	Kleine Hei	8,00	18,95	15,90	8,99	19,35
650_A	Kleine Hei	1,50	20,38	17,26	10,41	20,76
650_B	Kleine Hei	5,00	23,06	19,99	13,10	23,46
650_C	Kleine Hei	8,00	24,32	21,32	14,37	24,74
651_A	Maasdijk 37	1,50	19,14	15,91	9,16	19,50
651_B	Maasdijk 37	5,00	22,11	19,01	12,15	22,50
651_C	Maasdijk 37	8,00	23,39	20,37	13,43	23,80
652_A	Verkadestraat 22 2676AL Maasdijk [2]	1,50	14,13	10,96	4,16	14,50
652_B	Verkadestraat 22 2676AL Maasdijk [2]	5,00	17,33	14,39	7,39	17,77
653_A	Verkadestraat 14 2676AL Maasdijk [1]	1,50	11,37	8,06	1,38	11,70
653_B	Verkadestraat 14 2676AL Maasdijk [1]	5,00	17,26	14,19	7,30	17,66
654_A	Verkadestraat 10 2676AL Maasdijk [1]	1,50	11,77	8,46	1,77	12,10
654_B	Verkadestraat 10 2676AL Maasdijk [1]	5,00	17,34	14,26	7,37	17,73
655_A	Verkadestraat 13 2676AL Maasdijk [1]	1,50	7,71	4,24	-2,29	8,01
655_B	Verkadestraat 13 2676AL Maasdijk [1]	5,00	14,73	11,51	4,75	15,09
656_A	Verkadestraat 17 2676AL Maasdijk [1]	1,50	7,51	4,07	-2,50	7,81
656_B	Verkadestraat 17 2676AL Maasdijk [1]	5,00	14,71	11,54	4,74	15,08
657_A	Verkadestraat 23 2676AL Maasdijk [1]	1,50	7,74	4,32	-2,27	8,04
657_B	Verkadestraat 23 2676AL Maasdijk [1]	5,00	15,84	12,75	5,88	16,23
658_A	Kleine Hei 3 2676AJ Maasdijk [1]	1,50	12,56	9,23	2,56	12,89
658_B	Kleine Hei 3 2676AJ Maasdijk [1]	5,00	18,12	15,03	8,15	18,51
658_C	Kleine Hei 3 2676AJ Maasdijk [1]	8,00	18,76	15,66	8,79	19,15
659_A	Maasdijk 68 2676AG Maasdijk [2]	1,50	16,36	13,21	6,39	16,74
659_B	Maasdijk 68 2676AG Maasdijk [2]	5,00	20,76	17,75	10,81	21,18
660_A	Laan van Vijverberg 23	1,50	28,95	25,98	19,00	29,38
660_B	Laan van Vijverberg 23	5,00	29,69	26,70	19,74	30,11
661_A	Laan van Binnendijk 5	1,50	17,97	14,74	7,98	18,32
661_B	Laan van Binnendijk 5	5,00	24,24	21,22	14,28	24,65
662_A	Laan van Binnendijk 13	1,50	14,52	11,08	4,51	14,82
662_B	Laan van Binnendijk 13	5,00	23,89	20,88	13,93	24,30
663_A	Oranjesluisweg 7	1,50	31,14	28,21	21,19	31,58
663_B	Oranjesluisweg 7	5,00	34,86	32,00	24,92	35,32
664_A	Oranjesluisweg 3	1,50	21,75	18,52	11,77	22,11
664_B	Oranjesluisweg 3	5,00	29,11	26,07	19,15	29,52
665_A	Maasdijk 35a	1,50	32,17	29,37	22,25	32,65
665_B	Maasdijk 35a	5,00	32,37	29,53	22,44	32,83
665_C	Maasdijk 35a	8,00	32,71	29,87	22,78	33,17
666_A	Maasdijk 35a	1,50	22,08	18,96	12,11	22,46
666_B	Maasdijk 35a	5,00	25,42	22,56	15,49	25,88
666_C	Maasdijk 35a	8,00	25,96	23,10	16,02	26,42
667_A	Maasdijk 35a	1,50	28,83	25,90	18,89	29,27

Alle getoonde dB-waarden zijn A-gewogen

Rapport: Resultatentabel
Model: 2030 Plan
LAeq totaalresultaten voor toetspunten
Groep: Blauwhek
Groepsreductie: Nee

Naam Toetspunt	Omschrijving	Hoogte	Dag	Avond	Nacht	Lden
667_B	Maasdijk 35a	5,00	29,76	26,80	19,81	30,19
667_C	Maasdijk 35a	8,00	30,05	27,10	20,10	30,48
668_A	Maasdijk 35a	1,50	19,57	16,48	9,60	19,96
668_B	Maasdijk 35a	5,00	20,81	17,68	10,84	21,19
668_C	Maasdijk 35a	8,00	20,95	17,84	10,98	21,34
669_A	Willem III straat 25 2676AN Maasdijk [1]	1,50	18,29	15,27	8,34	18,70
669_B	Willem III straat 25 2676AN Maasdijk [1]	5,00	20,85	17,80	10,89	21,25
670_A	Willem III straat 9	1,50	19,18	16,12	9,22	19,58
670_B	Willem III straat 9	5,00	22,08	19,01	12,12	22,48
671_A	Willem III straat 9	1,50	6,39	2,84	-3,63	6,66
671_B	Willem III straat 9	5,00	10,12	6,56	0,10	10,39
672_A	Willem III straat 9	1,50	11,72	8,18	1,70	11,99
672_B	Willem III straat 9	5,00	16,46	13,13	6,47	16,79
673_A	Willem III straat 9	1,50	13,61	10,52	3,65	14,00
673_B	Willem III straat 9	5,00	16,28	13,20	6,32	16,68
674_A	Pettendijk 1	1,50	18,16	14,97	8,19	18,53
674_B	Pettendijk 1	5,00	26,43	23,51	16,49	26,87
675_A	Waldeck Pyrmontstraat 3 2676AP Maasdijk [1]	5,00	18,13	14,83	8,14	18,47
676_A	Waldeck Pyrmontstraat 5 2676AP Maasdijk [1]	1,50	14,84	11,47	4,85	15,16
676_B	Waldeck Pyrmontstraat 5 2676AP Maasdijk [1]	5,00	18,75	15,50	8,76	19,10
677_A	Waldeck Pyrmontstraat 7 2676AP Maasdijk [1]	1,50	15,79	12,46	5,80	16,12
677_B	Waldeck Pyrmontstraat 7 2676AP Maasdijk [1]	5,00	19,75	16,58	9,78	20,12
678_A	Waldeck Pyrmontstraat 3 2676AP Maasdijk [1]	5,00	18,67	15,41	8,68	19,02
679_A	Nieuw	1,50	48,02	44,86	38,04	48,39
679_B	Nieuw	5,00	49,26	46,10	39,29	49,64
679_C	Nieuw	8,00	49,71	46,61	39,75	50,10
680_A	Nieuw	1,50	40,22	36,42	30,17	40,43
680_B	Nieuw	5,00	40,63	36,98	30,60	40,88
680_C	Nieuw	8,00	39,48	35,77	29,44	39,71
681_A	Korte Kruisweg 1 2676XK Maasdijk [5]	5,00	17,68	14,48	7,70	18,04
682_A	Korte Kruisweg 1 2676XK Maasdijk [5]	5,00	18,90	15,78	8,93	19,28
683_A	Galgeweg 80 2671MT Naaldwijk [4]	1,50	17,55	14,65	7,61	18,00
683_B	Galgeweg 80 2671MT Naaldwijk [4]	5,00	21,24	18,37	11,31	21,70
684_A	Galgeweg 49 2671MT Naaldwijk [3]	1,50	20,35	17,17	10,37	20,72
684_B	Galgeweg 49 2671MT Naaldwijk [3]	5,00	24,39	21,31	14,43	24,79
685_A	Galgeweg 47 A 2671MT Naaldwijk [3]	1,50	19,19	16,12	9,23	19,59
685_B	Galgeweg 47 A 2671MT Naaldwijk [3]	5,00	24,14	21,13	14,18	24,55
686_A	Galgeweg 78 2671MS Naaldwijk [6]	1,50	14,04	10,90	4,07	14,42
686_B	Galgeweg 78 2671MS Naaldwijk [6]	5,00	12,17	8,88	2,18	12,51
687_A	Galgeweg 74 2671MS Naaldwijk [4]	1,50	19,02	16,11	9,08	19,46
687_B	Galgeweg 74 2671MS Naaldwijk [4]	5,00	13,41	10,12	3,42	13,75
688_A	Galgeweg 72 2671MS Naaldwijk [1]	1,50	17,26	14,24	7,31	17,67
688_B	Galgeweg 72 2671MS Naaldwijk [1]	5,00	13,22	9,87	3,22	13,54
689_A	Galgeweg 64	1,50	16,51	13,36	6,54	16,89
689_B	Galgeweg 64	5,00	16,06	12,82	6,07	16,41
690_A	Galgeweg 68	1,50	19,09	16,12	9,14	19,52
690_B	Galgeweg 68	5,00	18,21	15,21	8,26	18,63
691_A	St Jorispad 2	1,50	16,40	13,39	6,45	16,82
691_B	St Jorispad 2	5,00	14,13	10,86	4,14	14,47
692_A	Galgeweg 41	1,50	16,32	13,21	6,36	16,71
692_B	Galgeweg 41	5,00	21,03	17,99	11,07	21,44
693_A	Galgeweg 43	1,50	16,06	12,92	6,09	16,44
693_B	Galgeweg 43	5,00	21,08	18,03	11,12	21,48

Alle getoonde dB-waarden zijn A-gewogen

Rapport: Resultatentabel
Model: 2030 Plan
LAeq totaalresultaten voor toetspunten
Groep: Galgeweg
Groepsreductie: Nee

Naam Toetspunt	Omschrijving	Hoogte	Dag	Avond	Nacht	Lden
001_A	Maasdijk 2 2676AE Maasdijk [13]	1,50	13,63	10,52	3,69	14,03
001_B	Maasdijk 2 2676AE Maasdijk [13]	5,00	17,52	14,62	7,59	17,97
002_A	Groeneweg 177 2691MN 's-Gravenzande [4]	1,50	15,61	12,68	5,68	16,05
002_B	Groeneweg 177 2691MN 's-Gravenzande [4]	5,00	18,66	15,73	8,74	19,11
003_A	Maasdijk 226 2691NZ 's-Gravenzande [1]	1,50	17,23	14,35	7,31	17,69
003_B	Maasdijk 226 2691NZ 's-Gravenzande [1]	5,00	17,64	14,73	7,71	18,09
004_A	Groeneweg 76 2691MR 's-Gravenzande [6]	1,50	11,10	8,10	1,17	11,53
004_B	Groeneweg 76 2691MR 's-Gravenzande [6]	5,00	11,76	8,77	1,82	12,18
005_A	Groeneweg 179 2691MN 's-Gravenzande [2]	1,50	10,99	7,89	1,05	11,39
006_A	Oranjesluisweg 5 2671NB Naaldwijk [1]	1,50	17,11	14,27	7,19	17,58
006_B	Oranjesluisweg 5 2671NB Naaldwijk [1]	5,00	27,26	24,47	17,35	27,74
007_A	Oranjesluisweg 4 2671NB Naaldwijk [1]	1,50	40,64	38,02	30,72	41,16
007_B	Oranjesluisweg 4 2671NB Naaldwijk [1]	5,00	42,65	40,01	32,73	43,17
008_A	Sint Jorispad 38 A 2671NA Naaldwijk [1]	1,50	22,51	19,67	12,59	22,98
008_B	Sint Jorispad 38 A 2671NA Naaldwijk [1]	5,00	24,80	21,97	14,88	25,27
009_A	Oranjesluisweg 16 2671NB Naaldwijk [1]	1,50	24,56	21,76	14,64	25,04
009_B	Oranjesluisweg 16 2671NB Naaldwijk [1]	5,00	27,78	24,99	17,86	28,26
010_A	Oranjesluisweg 6 2671NB Naaldwijk [1]	1,50	29,05	26,39	19,13	29,56
010_B	Oranjesluisweg 6 2671NB Naaldwijk [1]	5,00	30,48	27,78	20,56	30,98
011_A	Oranjesluisweg 14 2671NB Naaldwijk [6]	1,50	24,11	21,29	14,19	24,58
011_B	Oranjesluisweg 14 2671NB Naaldwijk [6]	5,00	29,16	26,40	19,24	29,65
012_A	Oranjesluisweg 2 2671NB Naaldwijk [3]	1,50	49,33	46,70	39,41	49,85
012_B	Oranjesluisweg 2 2671NB Naaldwijk [3]	5,00	51,15	48,50	41,23	51,66
013_A	Galgeweg 86 2671MT Naaldwijk [1]	1,50	55,80	53,12	45,90	56,31
013_B	Galgeweg 86 2671MT Naaldwijk [1]	5,00	56,99	54,29	47,09	57,50
014_A	Galgeweg 51 2671MT Naaldwijk [1]	1,50	60,00	57,31	50,10	60,51
014_B	Galgeweg 51 2671MT Naaldwijk [1]	5,00	60,32	57,62	50,42	60,83
015_A	Oranjesluisweg 13 A 2676NA Maasdijk [1]	1,50	16,41	13,51	6,48	16,86
015_B	Oranjesluisweg 13 A 2676NA Maasdijk [1]	5,00	20,18	17,32	10,25	20,64
016_A	Oranjesluisweg 11 2676NA Maasdijk [1]	1,50	19,94	17,15	10,02	20,42
016_B	Oranjesluisweg 11 2676NA Maasdijk [1]	5,00	22,01	19,20	12,08	22,48
017_A	Blauwhek 5 A 2676NB Maasdijk [1]	1,50	20,10	17,23	10,17	20,56
017_B	Blauwhek 5 A 2676NB Maasdijk [1]	5,00	30,84	28,15	20,92	31,34
018_A	Blauwhek 2 2676NB Maasdijk [6]	1,50	19,38	16,50	9,45	19,83
018_B	Blauwhek 2 2676NB Maasdijk [6]	5,00	23,71	20,99	13,79	24,21
019_A	Blauwhek 1 2676NB Maasdijk [7]	1,50	24,62	21,89	14,70	25,11
019_B	Blauwhek 1 2676NB Maasdijk [7]	5,00	24,28	21,57	14,36	24,78
020_A	Oranjesluisweg 24 2691MS 's-Gravenzande [2]	1,50	17,07	14,20	7,14	17,53
020_B	Oranjesluisweg 24 2691MS 's-Gravenzande [2]	5,00	25,27	22,54	15,34	25,76
021_A	Groeneweg 76 A 2691MR 's-Gravenzande [8]	1,50	12,56	9,55	2,62	12,98
021_B	Groeneweg 76 A 2691MR 's-Gravenzande [8]	5,00	18,82	15,97	8,88	19,28
022_A	Groeneweg 78 2691MR 's-Gravenzande [2]	1,50	18,09	15,32	8,16	18,57
022_B	Groeneweg 78 2691MR 's-Gravenzande [2]	5,00	20,35	17,59	10,43	20,84
023_A	Leeweg 67 2678KE De Lier [3]	1,50	25,05	22,19	15,12	25,51
023_B	Leeweg 67 2678KE De Lier [3]	5,00	29,00	26,17	19,08	29,47
024_A	Leeweg 57 2678KE De Lier [2]	1,50	22,86	20,02	12,93	23,32
024_B	Leeweg 57 2678KE De Lier [2]	5,00	26,95	24,15	17,03	27,43
025_A	Leeweg 61 A 2678KE De Lier [2]	1,50	23,82	21,04	13,90	24,30
025_B	Leeweg 61 A 2678KE De Lier [2]	5,00	27,19	24,44	17,27	27,68
026_A	Leeweg 55 2678KE De Lier [2]	1,50	26,33	23,60	16,41	26,82
026_B	Leeweg 55 2678KE De Lier [2]	5,00	29,93	27,22	20,01	30,43
027_A	Leeweg 59 2678KE De Lier [4]	1,50	22,29	19,40	12,35	22,74
027_B	Leeweg 59 2678KE De Lier [4]	5,00	29,04	26,33	19,12	29,54
028_A	Leeweg 79 2678KE De Lier [1]	1,50	31,63	28,97	21,71	32,14
028_B	Leeweg 79 2678KE De Lier [1]	5,00	33,24	30,57	23,32	33,75
029_A	Leeweg 79 2678KE De Lier [3]	1,50	34,20	31,57	24,28	34,72
029_B	Leeweg 79 2678KE De Lier [3]	5,00	35,59	32,94	25,67	36,10
030_A	Leeweg 79 2678KE De Lier [4]	1,50	37,26	34,63	27,35	37,78
030_B	Leeweg 79 2678KE De Lier [4]	5,00	38,55	35,91	28,63	39,07

Alle getoonde dB-waarden zijn A-gewogen

Rapport: Resultatentabel
Model: 2030 Plan
LAeq totaalresultaten voor toetspunten
Groep: Galgeweg
Groepsreductie: Nee

Naam Toetspunt	Omschrijving	Hoogte	Dag	Avond	Nacht	Lden
031_A	Sint Jorispad 36 2671NA Naaldwijk [5]	1,50	23,08	20,20	13,16	23,54
031_B	Sint Jorispad 36 2671NA Naaldwijk [5]	5,00	28,82	26,01	18,90	29,29
032_A	Sint Jorispad 38 2671NA Naaldwijk [2]	1,50	22,18	19,34	12,26	22,65
032_B	Sint Jorispad 38 2671NA Naaldwijk [2]	5,00	25,47	22,69	15,56	25,96
033_A	Sint Jorispad 42 2671NA Naaldwijk [3]	1,50	19,51	16,64	9,59	19,97
034_A	Oranjesluisweg 18 2671NB Naaldwijk [5]	1,50	25,44	22,68	15,52	25,93
034_B	Oranjesluisweg 18 2671NB Naaldwijk [5]	5,00	28,16	25,42	18,24	28,65
035_A	Oranjesluisweg 22 2671NB Naaldwijk [1]	1,50	22,03	19,25	12,11	22,51
035_B	Oranjesluisweg 22 2671NB Naaldwijk [1]	5,00	28,24	25,56	18,32	28,75
036_A	Oranjesluisweg 13 2676NA Maasdijk [1]	1,50	12,86	9,84	2,92	13,28
036_B	Oranjesluisweg 13 2676NA Maasdijk [1]	5,00	18,55	15,67	8,62	19,00
037_A	Blauwhek 5 2676NB Maasdijk [3]	1,50	22,70	19,87	12,78	23,17
037_B	Blauwhek 5 2676NB Maasdijk [3]	5,00	32,44	29,79	22,52	32,95
038_A	Blauwhek 3 2676NB Maasdijk [1]	1,50	25,22	22,47	15,30	25,71
038_B	Blauwhek 3 2676NB Maasdijk [1]	5,00	28,32	25,66	18,40	28,83
039_A	Oranjesluisweg 30 2691MS 's-Gravenzande [1]	1,50	19,85	17,11	9,94	20,35
039_B	Oranjesluisweg 30 2691MS 's-Gravenzande [1]	5,00	27,54	24,86	17,62	28,05
040_A	Oranjesluisweg 28 2691MS 's-Gravenzande [2]	1,50	17,27	14,44	7,35	17,74
040_B	Oranjesluisweg 28 2691MS 's-Gravenzande [2]	5,00	25,59	22,88	15,68	26,09
041_A	Leeweg 48 2678KH De Lier [1]	1,50	42,25	39,63	32,33	42,77
041_B	Leeweg 48 2678KH De Lier [1]	5,00	43,93	41,29	34,02	44,45
042_A	Leeweg 46 2678KH De Lier [1]	1,50	20,70	17,71	10,77	21,13
042_B	Leeweg 46 2678KH De Lier [1]	5,00	24,52	21,55	14,59	24,95
043_A	Leeweg 63 2678KE De Lier [1]	1,50	19,93	17,01	10,00	20,37
043_B	Leeweg 63 2678KE De Lier [1]	5,00	24,33	21,47	14,40	24,79
044_A	Leeweg 63 2678KE De Lier [3]	1,50	21,22	18,27	11,29	21,66
044_B	Leeweg 63 2678KE De Lier [3]	5,00	26,01	23,16	16,08	26,47
045_A	Leeweg 49 2678KE De Lier [3]	1,50	24,21	21,48	14,30	24,71
045_B	Leeweg 49 2678KE De Lier [3]	5,00	26,36	23,60	16,44	26,85
046_A	Leeweg 49 A 2678KE De Lier [1]	1,50	23,11	20,33	13,18	23,59
046_B	Leeweg 49 A 2678KE De Lier [1]	5,00	26,01	23,24	16,09	26,49
047_A	Leeweg 47 2678KE De Lier [1]	1,50	25,82	23,11	15,90	26,32
047_B	Leeweg 47 2678KE De Lier [1]	5,00	27,84	25,09	17,91	28,33
048_A	Leeweg 51 2678KE De Lier [7]	1,50	25,65	22,94	15,73	26,15
048_B	Leeweg 51 2678KE De Lier [7]	5,00	27,51	24,78	17,59	28,00
049_A	Leeweg 53 2678KE De Lier [1]	1,50	25,16	22,48	15,24	25,67
049_B	Leeweg 53 2678KE De Lier [1]	5,00	27,14	24,43	17,22	27,64
050_A	Leeweg 45 2678KE De Lier [4]	1,50	25,00	22,29	15,08	25,50
050_B	Leeweg 45 2678KE De Lier [4]	5,00	26,51	23,78	16,59	27,00
051_A	Leeweg 67 A 2678KE De Lier [4]	1,50	24,02	21,09	14,10	24,47
051_B	Leeweg 67 A 2678KE De Lier [4]	5,00	27,41	24,55	17,49	27,87
052_A	Laan van Vijverberg 17 2678LD De Lier [8]	1,50	19,17	16,19	9,24	19,60
052_B	Laan van Vijverberg 17 2678LD De Lier [8]	5,00	18,79	15,85	8,86	19,23
053_A	Tuindersweg 7 A 2676BD Maasdijk [8]	1,50	11,56	8,45	1,62	11,96
053_B	Tuindersweg 7 A 2676BD Maasdijk [8]	5,00	16,32	13,30	6,38	16,74
054_A	Tuindersweg 16 2676BH Maasdijk [3]	1,50	17,67	14,74	7,75	18,12
054_B	Tuindersweg 16 2676BH Maasdijk [3]	5,00	18,98	16,09	9,05	19,43
055_A	Maasdijk 4 2676AE Maasdijk [2]	1,50	12,41	9,38	2,47	12,83
055_B	Maasdijk 4 2676AE Maasdijk [2]	5,00	16,70	13,83	6,78	17,16
056_A	Maasdijk 4 2676AE Maasdijk [6]	1,50	14,14	11,08	4,20	14,55
056_B	Maasdijk 4 2676AE Maasdijk [6]	5,00	18,40	15,53	8,47	18,86
057_A	Maasdijk 6 2676AE Maasdijk [1]	1,50	11,81	8,77	1,87	12,22
057_B	Maasdijk 6 2676AE Maasdijk [1]	5,00	17,17	14,35	7,25	17,64
058_A	Maasdijk 6 2676AE Maasdijk [7]	1,50	14,96	11,90	5,03	15,37
058_B	Maasdijk 6 2676AE Maasdijk [7]	5,00	18,53	15,64	8,60	18,98
059_A	Maasdijk 6 2676AE Maasdijk [12]	1,50	14,35	11,30	4,41	14,76
059_B	Maasdijk 6 2676AE Maasdijk [12]	5,00	18,70	15,83	8,77	19,16
060_A	Tuindersweg 7 2676BD Maasdijk [4]	1,50	10,89	7,75	0,95	11,28
060_B	Tuindersweg 7 2676BD Maasdijk [4]	5,00	16,07	13,04	6,13	16,49

Alle getoonde dB-waarden zijn A-gewogen

Rapport: Resultatentabel
Model: 2030 Plan
LAeq totaalresultaten voor toetspunten
Groep: Galgeweg
Groepsreductie: Nee

Naam Toetspunt	Omschrijving	Hoogte	Dag	Avond	Nacht	Lden
061_A	Tuindersweg 7 2676BD Maasdijk [5]	1,50	7,50	4,39	-2,44	7,90
061_B	Tuindersweg 7 2676BD Maasdijk [5]	5,00	10,63	7,67	0,69	11,06
062_A	Tuindersweg 18 2676BH Maasdijk [8]	1,50	17,73	14,88	7,80	18,19
062_B	Tuindersweg 18 2676BH Maasdijk [8]	5,00	18,25	15,35	8,32	18,70
063_A	Tuindersweg 5 2676BD Maasdijk [5]	1,50	7,43	4,32	-2,52	7,82
063_B	Tuindersweg 5 2676BD Maasdijk [5]	5,00	11,29	8,33	1,35	11,72
064_A	Tuindersweg 15 2676BD Maasdijk [6]	1,50	17,07	14,16	7,15	17,52
064_B	Tuindersweg 15 2676BD Maasdijk [6]	5,00	18,33	15,44	8,40	18,78
065_A	Tuindersweg 20 2676BH Maasdijk [5]	1,50	16,59	13,73	6,67	17,05
065_B	Tuindersweg 20 2676BH Maasdijk [5]	5,00	17,11	14,16	7,17	17,54
066_A	Prinsenlaan 2 2676VP Maasdijk [32]	1,50	6,09	2,84	-3,87	6,45
066_B	Prinsenlaan 2 2676VP Maasdijk [32]	5,00	9,92	6,79	-0,03	10,31
067_A	Maasdijk 145 2676AD Maasdijk [9]	1,50	4,33	1,01	-5,64	4,67
067_B	Maasdijk 145 2676AD Maasdijk [9]	5,00	8,47	5,27	-1,49	8,84
068_A	Maasdijk 106 2676AH Maasdijk [3]	1,50	7,39	4,30	-2,55	7,79
068_B	Maasdijk 106 2676AH Maasdijk [3]	5,00	12,81	9,86	2,87	13,24
069_A	Maasdijk 108 2676AH Maasdijk [3]	1,50	7,48	4,43	-2,46	7,89
069_B	Maasdijk 108 2676AH Maasdijk [3]	5,00	12,52	9,61	2,59	12,97
070_A	Maasdijk 108 2676AH Maasdijk [5]	1,50	7,02	3,99	-2,92	7,44
070_B	Maasdijk 108 2676AH Maasdijk [5]	5,00	12,02	9,17	2,09	12,48
071_A	Maasdijk 39 2676AA Maasdijk [1]	1,50	15,47	12,65	5,55	15,94
071_B	Maasdijk 39 2676AA Maasdijk [1]	5,00	17,28	14,38	7,35	17,73
071_C	Maasdijk 39 2676AA Maasdijk [1]	8,00	19,06	16,17	9,13	19,51
072_A	Maasdijk 39 2676AA Maasdijk [2]	1,50	12,62	9,58	2,68	13,03
072_B	Maasdijk 39 2676AA Maasdijk [2]	5,00	15,96	13,11	6,03	16,42
072_C	Maasdijk 39 2676AA Maasdijk [2]	8,00	15,21	12,34	5,27	15,66
073_A	Maasdijk 39 2676AA Maasdijk [4]	1,50	13,74	10,71	3,80	14,16
073_B	Maasdijk 39 2676AA Maasdijk [4]	5,00	16,66	13,77	6,73	17,11
073_C	Maasdijk 39 2676AA Maasdijk [4]	8,00	16,35	13,39	6,41	16,78
074_A	Maasdijk 39 2676AA Maasdijk [5]	1,50	15,98	13,14	6,05	16,44
074_B	Maasdijk 39 2676AA Maasdijk [5]	5,00	17,99	15,07	8,06	18,43
074_C	Maasdijk 39 2676AA Maasdijk [5]	8,00	19,96	17,04	10,03	20,40
075_A	Tuindersweg 22 B 2676BH Maasdijk [88]	1,50	15,21	12,31	5,28	15,66
075_B	Tuindersweg 22 B 2676BH Maasdijk [88]	5,00	17,77	14,86	7,83	18,21
076_A	Maasdijk 35 2676AA Maasdijk [1]	1,50	18,86	16,04	8,94	19,33
076_B	Maasdijk 35 2676AA Maasdijk [1]	5,00	20,06	17,17	10,13	20,51
076_C	Maasdijk 35 2676AA Maasdijk [1]	8,00	20,92	18,03	10,98	21,37
077_A	Maasdijk 35 2676AA Maasdijk [2]	1,50	8,14	5,18	-1,79	8,57
077_B	Maasdijk 35 2676AA Maasdijk [2]	5,00	9,76	6,74	-0,17	10,18
077_C	Maasdijk 35 2676AA Maasdijk [2]	8,00	11,87	8,83	1,94	12,29
078_A	Maasdijk 35 2676AA Maasdijk [5]	1,50	7,97	4,82	-1,97	8,36
078_B	Maasdijk 35 2676AA Maasdijk [5]	5,00	8,67	5,58	-1,27	9,07
078_C	Maasdijk 35 2676AA Maasdijk [5]	8,00	6,02	2,95	-3,92	6,43
079_A	Maasdijk 35 2676AA Maasdijk [6]	1,50	18,35	15,52	8,43	18,82
079_B	Maasdijk 35 2676AA Maasdijk [6]	5,00	19,60	16,72	9,67	20,05
079_C	Maasdijk 35 2676AA Maasdijk [6]	8,00	19,54	16,67	9,61	20,00
080_A	Laan van Vijverberg 21 2678LD De Lier [4]	1,50	20,43	17,46	10,50	20,86
080_B	Laan van Vijverberg 21 2678LD De Lier [4]	5,00	19,13	16,16	9,20	19,56
081_A	Maasdijk 56 2676AG Maasdijk [1]	1,50	11,93	8,86	1,99	12,34
081_B	Maasdijk 56 2676AG Maasdijk [1]	5,00	16,51	13,56	6,58	16,95
082_A	Maasdijk 56 2676AG Maasdijk [3]	1,50	11,23	8,07	1,28	11,61
082_B	Maasdijk 56 2676AG Maasdijk [3]	5,00	15,96	12,96	6,02	16,38
083_A	Maasdijk 56 2676AG Maasdijk [4]	1,50	11,64	8,72	1,71	12,08
083_B	Maasdijk 56 2676AG Maasdijk [4]	5,00	14,67	11,74	4,74	15,11
084_A	Maasdijk 54 2676AG Maasdijk [1]	1,50	12,76	9,87	2,83	13,21
084_B	Maasdijk 54 2676AG Maasdijk [1]	5,00	14,71	11,80	4,78	15,16
085_A	Maasdijk 54 2676AG Maasdijk [2]	1,50	15,07	12,14	5,13	15,51
085_B	Maasdijk 54 2676AG Maasdijk [2]	5,00	17,88	14,97	7,95	18,33
086_A	Maasdijk 54 2676AG Maasdijk [3]	1,50	13,12	10,04	3,17	13,52

Alle getoonde dB-waarden zijn A-gewogen

Rapport: Resultatentabel
Model: 2030 Plan
LAeq totaalresultaten voor toetspunten
Groep: Galgeweg
Groepsreductie: Nee

Naam Toetspunt	Omschrijving	Hoogte	Dag	Avond	Nacht	Lden
086_B	Maasdijk 54 2676AG Maasdijk [3]	5,00	18,04	15,12	8,11	18,48
087_A	Maasdijk 60 2676AG Maasdijk [1]	1,50	4,88	1,64	-5,07	5,24
087_B	Maasdijk 60 2676AG Maasdijk [1]	5,00	9,69	6,50	-0,26	10,06
088_A	Maasdijk 60 2676AG Maasdijk [2]	1,50	9,28	6,21	-0,66	9,69
088_B	Maasdijk 60 2676AG Maasdijk [2]	5,00	15,43	12,47	5,49	15,86
089_A	Maasdijk 60 2676AG Maasdijk [3]	1,50	13,57	10,52	3,63	13,98
089_B	Maasdijk 60 2676AG Maasdijk [3]	5,00	18,21	15,28	8,27	18,65
090_A	Maasdijk 37 A 2676AA Maasdijk [3]	1,50	13,52	10,55	3,58	13,95
090_B	Maasdijk 37 A 2676AA Maasdijk [3]	5,00	16,33	13,43	6,39	16,78
090_C	Maasdijk 37 A 2676AA Maasdijk [3]	8,00	16,66	13,72	6,72	17,10
091_A	Maasdijk 37 A 2676AA Maasdijk [4]	1,50	13,95	11,02	4,01	14,39
091_B	Maasdijk 37 A 2676AA Maasdijk [4]	5,00	17,49	14,57	7,56	17,93
091_C	Maasdijk 37 A 2676AA Maasdijk [4]	8,00	19,24	16,31	9,30	19,68
092_A	Maasdijk 37 2676AA Maasdijk [1]	1,50	15,97	13,10	6,04	16,43
092_B	Maasdijk 37 2676AA Maasdijk [1]	5,00	19,29	16,41	9,35	19,74
092_C	Maasdijk 37 2676AA Maasdijk [1]	8,00	20,70	17,82	10,77	21,15
093_A	Tuindersweg 41 2676BD Maasdijk [4]	1,50	4,77	1,49	-5,19	5,12
093_B	Tuindersweg 41 2676BD Maasdijk [4]	5,00	9,91	6,75	-0,04	10,29
094_A	Tuindersweg 39 2676BD Maasdijk [4]	1,50	2,25	-0,99	-7,71	2,61
094_B	Tuindersweg 39 2676BD Maasdijk [4]	5,00	6,91	3,72	-3,05	7,28
095_A	Tuindersweg 37 A 2676BD Maasdijk [4]	1,50	6,44	3,18	-3,52	6,80
095_B	Tuindersweg 37 A 2676BD Maasdijk [4]	5,00	11,55	8,42	1,60	11,94
096_A	Tuindersweg 37 B 2676BD Maasdijk [3]	1,50	2,98	-0,29	-6,98	3,33
096_B	Tuindersweg 37 B 2676BD Maasdijk [3]	5,00	9,18	6,03	-0,76	9,57
097_A	Maasdijk 58 B 2676AG Maasdijk [1]	1,50	10,62	7,68	0,69	11,06
097_B	Maasdijk 58 B 2676AG Maasdijk [1]	5,00	15,09	12,21	5,16	15,54
098_A	Maasdijk 58 B 2676AG Maasdijk [5]	1,50	15,31	12,35	5,37	15,74
098_B	Maasdijk 58 B 2676AG Maasdijk [5]	5,00	18,84	15,92	8,91	19,28
099_A	Tuindersweg 31 2676BD Maasdijk [1]	1,50	10,40	7,39	0,46	10,82
099_B	Tuindersweg 31 2676BD Maasdijk [1]	5,00	15,20	12,26	5,27	15,64
100_A	Tuindersweg 31 2676BD Maasdijk [2]	1,50	3,56	0,37	-6,39	3,93
100_B	Tuindersweg 31 2676BD Maasdijk [2]	5,00	10,83	7,79	0,90	11,25
101_A	Tuindersweg 31 2676BD Maasdijk [6]	1,50	13,40	10,37	3,46	13,82
101_B	Tuindersweg 31 2676BD Maasdijk [6]	5,00	16,06	13,14	6,13	16,50
102_A	Tuindersweg 21 A 2676BD Maasdijk [8]	1,50	14,18	11,25	4,25	14,62
102_B	Tuindersweg 21 A 2676BD Maasdijk [8]	5,00	16,76	13,80	6,82	17,19
103_A	Tuindersweg 21 A 2676BD Maasdijk [10]	1,50	13,70	10,78	3,76	14,14
103_B	Tuindersweg 21 A 2676BD Maasdijk [10]	5,00	15,89	12,91	5,95	16,32
104_A	Tuindersweg 26 2676BH Maasdijk [1]	1,50	8,80	5,75	-1,13	9,21
104_B	Tuindersweg 26 2676BH Maasdijk [1]	5,00	11,14	8,14	1,21	11,57
105_A	Tuindersweg 26 2676BH Maasdijk [5]	1,50	13,97	11,02	4,04	14,41
105_B	Tuindersweg 26 2676BH Maasdijk [5]	5,00	16,30	13,36	6,36	16,74
106_A	Tuindersweg 26 2676BH Maasdijk [6]	1,50	13,55	10,54	3,61	13,97
106_B	Tuindersweg 26 2676BH Maasdijk [6]	5,00	16,72	13,78	6,78	17,16
107_A	Tuindersweg 23 2676BD Maasdijk [6]	1,50	11,54	8,42	1,59	11,93
107_B	Tuindersweg 23 2676BD Maasdijk [6]	5,00	15,43	12,40	5,50	15,85
108_A	Tuindersweg 29 2676BD Maasdijk [1]	1,50	5,88	2,78	-4,06	6,28
108_B	Tuindersweg 29 2676BD Maasdijk [1]	5,00	9,42	6,33	-0,52	9,82
109_A	Tuindersweg 29 2676BD Maasdijk [5]	1,50	12,85	9,82	2,91	13,27
109_B	Tuindersweg 29 2676BD Maasdijk [5]	5,00	16,08	13,12	6,14	16,51
110_A	Tuindersweg 29 2676BD Maasdijk [6]	1,50	11,43	8,34	1,48	11,83
110_B	Tuindersweg 29 2676BD Maasdijk [6]	5,00	16,60	13,66	6,67	17,04
111_A	Tuindersweg 27 2676BD Maasdijk [2]	1,50	7,56	4,35	-2,39	7,93
111_B	Tuindersweg 27 2676BD Maasdijk [2]	5,00	13,96	10,95	4,03	14,38
112_A	Tuindersweg 25 2676BD Maasdijk [4]	1,50	11,76	8,68	1,82	12,16
112_B	Tuindersweg 25 2676BD Maasdijk [4]	5,00	16,99	14,06	7,05	17,43
113_A	Tuindersweg 25 2676BD Maasdijk [6]	1,50	5,44	2,25	-4,51	5,81
113_B	Tuindersweg 25 2676BD Maasdijk [6]	5,00	10,60	7,54	0,66	11,01
114_A	Tuindersweg 28 2676BH Maasdijk [4]	1,50	11,83	8,84	1,90	12,26

Alle getoonde dB-waarden zijn A-gewogen

Rapport: Resultatentabel
Model: 2030 Plan
LAeq totaalresultaten voor toetspunten
Groep: Galgeweg
Groepsreductie: Nee

Naam Toetspunt	Omschrijving	Hoogte	Dag	Avond	Nacht	Lden
114_B	Tuindersweg 28 2676BH Maasdijk [4]	5,00	15,16	12,15	5,23	15,58
115_A	Tuindersweg 35 A 2676BD Maasdijk [8]	1,50	9,08	5,96	-0,87	9,47
115_B	Tuindersweg 35 A 2676BD Maasdijk [8]	5,00	16,07	13,14	6,14	16,51
116_A	Nassaustraat 43 2676AX Maasdijk [11]	1,50	7,39	4,20	-2,56	7,76
116_B	Nassaustraat 43 2676AX Maasdijk [11]	5,00	12,32	9,26	2,38	12,73
117_A	Tuindersweg 37 C 2676BD Maasdijk [1]	1,50	1,71	-1,59	-8,24	2,06
117_B	Tuindersweg 37 C 2676BD Maasdijk [1]	5,00	7,27	4,07	-2,68	7,64
118_A	Tuindersweg 24 A 2676BH Maasdijk [2]	1,50	10,74	7,75	0,81	11,17
118_B	Tuindersweg 24 A 2676BH Maasdijk [2]	5,00	14,66	11,71	4,73	15,10
119_A	Tuindersweg 24 A 2676BH Maasdijk [7]	1,50	14,65	11,74	4,72	15,10
119_B	Tuindersweg 24 A 2676BH Maasdijk [7]	5,00	16,96	14,02	7,02	17,40
120_A	Tuindersweg 24 2676BH Maasdijk [10]	1,50	13,76	10,85	3,83	14,21
120_B	Tuindersweg 24 2676BH Maasdijk [10]	5,00	16,64	13,70	6,71	17,08
121_A	Tuindersweg 33 2676BD Maasdijk [7]	1,50	12,19	9,13	2,25	12,60
121_B	Tuindersweg 33 2676BD Maasdijk [7]	5,00	17,06	14,14	7,12	17,50
122_A	Prinses MÃ¡ximastraat 13 2676DZ Maasdijk [1]	1,50	10,33	7,17	0,38	10,71
122_B	Prinses MÃ¡ximastraat 13 2676DZ Maasdijk [1]	5,00	15,00	11,96	5,06	15,41
123_A	Prinses Margrietstraat 11 2676AV Maasdijk [2]	1,50	9,20	5,98	-0,75	9,57
123_B	Prinses Margrietstraat 11 2676AV Maasdijk [2]	5,00	12,92	9,80	2,98	13,31
124_A	Prinses Margrietstraat 13 2676AV Maasdijk [3]	1,50	9,17	5,94	-0,78	9,54
124_B	Prinses Margrietstraat 13 2676AV Maasdijk [3]	5,00	12,97	9,84	3,02	13,36
125_A	Prinses Wilhelminastraat 2 2676XT Maasdijk [1	1,50	7,27	4,11	-2,69	7,65
125_B	Prinses Wilhelminastraat 2 2676XT Maasdijk [1	5,00	11,55	8,48	1,60	11,95
126_A	Tuindersweg 43 2676BD Maasdijk [2]	1,50	5,06	1,78	-4,89	5,41
126_B	Tuindersweg 43 2676BD Maasdijk [2]	5,00	9,85	6,70	-0,09	10,24
127_A	Prinses Wilhelminastraat 6 2676XT Maasdijk [2	1,50	9,46	6,30	-0,49	9,84
127_B	Prinses Wilhelminastraat 6 2676XT Maasdijk [2	5,00	14,18	11,17	4,24	14,60
128_A	Prinses MÃ¡ximastraat 9 2676DZ Maasdijk [1]	1,50	9,75	6,55	-0,20	10,12
128_B	Prinses MÃ¡ximastraat 9 2676DZ Maasdijk [1]	5,00	13,44	10,35	3,50	13,84
129_A	Prinses MÃ¡ximastraat 9 2676DZ Maasdijk [2]	1,50	10,81	7,84	0,88	11,24
129_B	Prinses MÃ¡ximastraat 9 2676DZ Maasdijk [2]	5,00	14,49	11,51	4,55	14,92
130_A	Waldeck Pyrmontstraat 33 2676AP Maasdijk [6]	1,50	9,44	6,36	-0,50	9,84
130_B	Waldeck Pyrmontstraat 33 2676AP Maasdijk [6]	5,00	12,49	9,46	2,55	12,91
131_A	Waldeck Pyrmontstraat 31 2676AP Maasdijk [1]	1,50	11,70	8,60	1,75	12,10
131_B	Waldeck Pyrmontstraat 31 2676AP Maasdijk [1]	5,00	15,54	12,51	5,60	15,96
132_A	Prinses Margrietstraat 14 2676AV Maasdijk [2]	1,50	7,70	4,45	-2,27	8,05
132_B	Prinses Margrietstraat 14 2676AV Maasdijk [2]	5,00	11,40	8,23	1,45	11,78
133_A	Prinses Margrietstraat 14 2676AV Maasdijk [3]	1,50	10,83	7,62	0,88	11,20
133_B	Prinses Margrietstraat 14 2676AV Maasdijk [3]	5,00	13,97	10,88	4,03	14,37
134_A	Maasdijk 52 2676AG Maasdijk [1]	1,50	13,56	10,54	3,62	13,98
134_B	Maasdijk 52 2676AG Maasdijk [1]	5,00	16,98	14,08	7,06	17,43
135_A	Maasdijk 52 2676AG Maasdijk [2]	1,50	12,73	9,84	2,80	13,18
135_B	Maasdijk 52 2676AG Maasdijk [2]	5,00	16,55	13,67	6,62	17,00
136_A	Maasdijk 52 2676AG Maasdijk [5]	1,50	14,43	11,51	4,49	14,87
136_B	Maasdijk 52 2676AG Maasdijk [5]	5,00	18,41	15,49	8,48	18,85
137_A	Maasdijk 52 2676AG Maasdijk [6]	1,50	12,60	9,52	2,65	13,00
137_B	Maasdijk 52 2676AG Maasdijk [6]	5,00	16,92	13,96	6,99	17,35
138_A	Maasdijk 58 2676AG Maasdijk [1]	1,50	10,52	7,45	0,58	10,93
138_B	Maasdijk 58 2676AG Maasdijk [1]	5,00	15,85	12,92	5,92	16,29
139_A	Maasdijk 58 2676AG Maasdijk [4]	1,50	15,66	12,74	5,73	16,10
139_B	Maasdijk 58 2676AG Maasdijk [4]	5,00	19,24	16,33	9,30	19,68
140_A	Maasdijk 58 2676AG Maasdijk [5]	1,50	15,14	12,14	5,21	15,57
140_B	Maasdijk 58 2676AG Maasdijk [5]	5,00	19,17	16,23	9,24	19,61
141_A	Tuindersweg 17 2676BD Maasdijk [5]	1,50	16,32	13,41	6,39	16,77
141_B	Tuindersweg 17 2676BD Maasdijk [5]	5,00	17,79	14,86	7,86	18,23
142_A	Tuindersweg 22 2676BH Maasdijk [6]	1,50	16,67	13,78	6,74	17,12
142_B	Tuindersweg 22 2676BH Maasdijk [6]	5,00	18,19	15,26	8,26	18,63
143_A	Tuindersweg 19 2676BD Maasdijk [8]	1,50	16,18	13,30	6,25	16,63
143_B	Tuindersweg 19 2676BD Maasdijk [8]	5,00	18,09	15,19	8,16	18,54

Alle getoonde dB-waarden zijn A-gewogen

Rapport: Resultatentabel
Model: 2030 Plan
LAeq totaalresultaten voor toetspunten
Groep: Galgeweg
Groepsreductie: Nee

Naam Toetspunt	Omschrijving	Hoogte	Dag	Avond	Nacht	Lden
144_A	Tuindersweg 21 2676BD Maasdijk [10]	1,50	17,11	14,27	7,19	17,58
144_B	Tuindersweg 21 2676BD Maasdijk [10]	5,00	18,63	15,72	8,70	19,08
145_A	Maasdijk 16 2676AE Maasdijk [5]	1,50	17,66	14,79	7,73	18,12
145_B	Maasdijk 16 2676AE Maasdijk [5]	5,00	22,27	19,46	12,35	22,74
146_A	Maasdijk 16 2676AE Maasdijk [6]	1,50	16,59	13,68	6,66	17,04
146_B	Maasdijk 16 2676AE Maasdijk [6]	5,00	20,90	18,05	10,98	21,36
147_A	Maasdijk 16 2676AE Maasdijk [9]	1,50	9,52	6,59	-0,41	9,96
147_B	Maasdijk 16 2676AE Maasdijk [9]	5,00	13,51	10,58	3,58	13,95
148_A	Maasdijk 10 2676AE Maasdijk [4]	1,50	15,60	12,59	5,67	16,02
148_B	Maasdijk 10 2676AE Maasdijk [4]	5,00	20,58	17,79	10,66	21,06
149_A	Maasdijk 10 2676AE Maasdijk [5]	1,50	16,53	13,54	6,59	16,95
149_B	Maasdijk 10 2676AE Maasdijk [5]	5,00	20,77	17,97	10,85	21,25
150_A	Maasdijk 10 2676AE Maasdijk [6]	1,50	13,98	11,01	4,04	14,41
150_B	Maasdijk 10 2676AE Maasdijk [6]	5,00	18,44	15,64	8,51	18,91
151_A	Maasdijk 14 2676AE Maasdijk [2]	1,50	17,67	14,75	7,75	18,12
151_B	Maasdijk 14 2676AE Maasdijk [2]	5,00	21,23	18,40	11,31	21,70
152_A	Maasdijk 14 2676AE Maasdijk [3]	1,50	16,70	13,76	6,77	17,14
152_B	Maasdijk 14 2676AE Maasdijk [3]	5,00	20,81	17,97	10,89	21,28
153_A	Maasdijk 36 B 2676AE Maasdijk [1]	1,50	9,78	6,61	-0,17	10,16
153_B	Maasdijk 36 B 2676AE Maasdijk [1]	5,00	17,27	14,38	7,34	17,72
154_A	Maasdijk 36 B 2676AE Maasdijk [2]	1,50	13,32	10,46	3,39	13,78
154_B	Maasdijk 36 B 2676AE Maasdijk [2]	5,00	9,73	6,67	-0,21	10,14
155_A	Maasdijk 36 B 2676AE Maasdijk [3]	1,50	17,34	14,52	7,42	17,81
155_B	Maasdijk 36 B 2676AE Maasdijk [3]	5,00	19,10	16,23	9,17	19,56
156_A	Maasdijk 36 B 2676AE Maasdijk [4]	1,50	19,20	16,40	9,28	19,68
156_B	Maasdijk 36 B 2676AE Maasdijk [4]	5,00	20,51	17,64	10,59	20,97
157_A	Maasdijk 30 2676AE Maasdijk [1]	1,50	11,30	8,30	1,37	11,73
157_B	Maasdijk 30 2676AE Maasdijk [1]	5,00	14,36	11,40	4,43	14,79
158_A	Maasdijk 30 2676AE Maasdijk [6]	1,50	17,31	14,44	7,39	17,77
158_B	Maasdijk 30 2676AE Maasdijk [6]	5,00	18,99	16,07	9,06	19,43
159_A	Maasdijk 30 2676AE Maasdijk [7]	1,50	16,32	13,44	6,39	16,77
159_B	Maasdijk 30 2676AE Maasdijk [7]	5,00	20,39	17,52	10,46	20,85
160_A	Maasdijk 28 2676AE Maasdijk [2]	1,50	15,70	12,85	5,77	16,16
160_B	Maasdijk 28 2676AE Maasdijk [2]	5,00	20,17	17,29	10,24	20,62
161_A	Maasdijk 28 2676AE Maasdijk [9]	1,50	15,56	12,70	5,63	16,02
161_B	Maasdijk 28 2676AE Maasdijk [9]	5,00	19,69	16,84	9,76	20,15
162_A	Maasdijk 40 A 2676AE Maasdijk [1]	1,50	11,50	8,45	1,56	11,91
162_B	Maasdijk 40 A 2676AE Maasdijk [1]	5,00	17,01	14,08	7,08	17,45
163_A	Maasdijk 40 A 2676AE Maasdijk [2]	1,50	12,46	9,48	2,52	12,89
163_B	Maasdijk 40 A 2676AE Maasdijk [2]	5,00	16,32	13,47	6,39	16,78
164_A	Maasdijk 40 A 2676AE Maasdijk [5]	1,50	16,79	13,90	6,86	17,24
164_B	Maasdijk 40 A 2676AE Maasdijk [5]	5,00	18,45	15,56	8,52	18,90
165_A	Maasdijk 40 A 2676AE Maasdijk [6]	1,50	13,94	10,91	4,00	14,36
165_B	Maasdijk 40 A 2676AE Maasdijk [6]	5,00	18,60	15,67	8,68	19,05
166_A	Maasdijk 36 2676AE Maasdijk [1]	1,50	12,12	9,19	2,19	12,56
166_B	Maasdijk 36 2676AE Maasdijk [1]	5,00	15,89	12,96	5,96	16,33
167_A	Maasdijk 36 2676AE Maasdijk [2]	1,50	8,63	5,62	-1,30	9,05
167_B	Maasdijk 36 2676AE Maasdijk [2]	5,00	11,02	8,00	1,09	11,44
168_A	Maasdijk 36 2676AE Maasdijk [3]	1,50	16,57	13,64	6,64	17,01
168_B	Maasdijk 36 2676AE Maasdijk [3]	5,00	20,27	17,46	10,35	20,74
169_A	Maasdijk 36 2676AE Maasdijk [4]	1,50	16,66	13,74	6,73	17,10
169_B	Maasdijk 36 2676AE Maasdijk [4]	5,00	20,97	18,15	11,04	21,44
170_A	Maasdijk 46 2676AG Maasdijk [1]	1,50	13,29	10,35	3,37	13,73
170_B	Maasdijk 46 2676AG Maasdijk [1]	5,00	16,75	13,88	6,83	17,21
171_A	Maasdijk 46 2676AG Maasdijk [2]	1,50	13,07	10,11	3,14	13,50
171_B	Maasdijk 46 2676AG Maasdijk [2]	5,00	14,48	11,56	4,56	14,93
172_A	Maasdijk 46 2676AG Maasdijk [5]	1,50	14,94	11,93	5,00	15,36
172_B	Maasdijk 46 2676AG Maasdijk [5]	5,00	16,48	13,50	6,55	16,91
173_A	Maasdijk 46 2676AG Maasdijk [6]	1,50	12,25	9,22	2,30	12,66

Alle getoonde dB-waarden zijn A-gewogen

Rapport: Resultatentabel
Model: 2030 Plan
LAeq totaalresultaten voor toetspunten
Groep: Galgeweg
Groepsreductie: Nee

Naam Toetspunt	Omschrijving	Hoogte	Dag	Avond	Nacht	Lden
173_B	Maasdijk 46 2676AG Maasdijk [6]	5,00	16,36	13,41	6,43	16,80
174_A	Maasdijk 46 2676AG Maasdijk [7]	1,50	13,42	10,38	3,48	13,83
174_B	Maasdijk 46 2676AG Maasdijk [7]	5,00	18,09	15,17	8,16	18,53
175_A	Maasdijk 32 2676AE Maasdijk [1]	1,50	15,01	12,08	5,08	15,45
175_B	Maasdijk 32 2676AE Maasdijk [1]	5,00	15,73	12,74	5,80	16,16
176_A	Maasdijk 32 2676AE Maasdijk [2]	1,50	17,34	14,42	7,41	17,78
176_B	Maasdijk 32 2676AE Maasdijk [2]	5,00	20,73	17,86	10,80	21,19
177_A	Maasdijk 32 2676AE Maasdijk [3]	1,50	17,28	14,41	7,35	17,74
177_B	Maasdijk 32 2676AE Maasdijk [3]	5,00	21,18	18,34	11,25	21,64
178_A	Maasdijk 32 2676AE Maasdijk [4]	1,50	15,23	12,31	5,30	15,67
178_B	Maasdijk 32 2676AE Maasdijk [4]	5,00	14,81	11,83	4,88	15,24
179_A	Maasdijk 29 2676AA Maasdijk [1]	1,50	11,65	8,80	1,73	12,11
179_B	Maasdijk 29 2676AA Maasdijk [1]	5,00	13,37	10,43	3,45	13,81
179_C	Maasdijk 29 2676AA Maasdijk [1]	8,00	15,36	12,45	5,43	15,81
180_A	Maasdijk 29 2676AA Maasdijk [2]	1,50	14,00	11,13	4,07	14,46
180_B	Maasdijk 29 2676AA Maasdijk [2]	5,00	17,09	14,22	7,16	17,55
180_C	Maasdijk 29 2676AA Maasdijk [2]	8,00	17,11	14,21	7,17	17,56
181_A	Maasdijk 29 2676AA Maasdijk [3]	1,50	17,07	14,27	7,14	17,54
181_B	Maasdijk 29 2676AA Maasdijk [3]	5,00	18,74	15,86	8,81	19,19
181_C	Maasdijk 29 2676AA Maasdijk [3]	8,00	19,34	16,46	9,41	19,79
182_A	Maasdijk 29 2676AA Maasdijk [4]	1,50	18,17	15,37	8,24	18,64
182_B	Maasdijk 29 2676AA Maasdijk [4]	5,00	19,68	16,80	9,75	20,13
182_C	Maasdijk 29 2676AA Maasdijk [4]	8,00	20,59	17,71	10,67	21,05
183_A	Maasdijk 8 2676AE Maasdijk [4]	1,50	15,77	12,74	5,84	16,19
183_B	Maasdijk 8 2676AE Maasdijk [4]	5,00	20,59	17,80	10,67	21,07
184_A	Maasdijk 8 2676AE Maasdijk [15]	1,50	14,28	11,20	4,34	14,68
184_B	Maasdijk 8 2676AE Maasdijk [15]	5,00	19,16	16,32	9,24	19,63
185_A	Maasdijk 8 2676AE Maasdijk [18]	1,50	14,86	11,80	4,92	15,27
185_B	Maasdijk 8 2676AE Maasdijk [18]	5,00	20,00	17,17	10,08	20,47
186_A	Maasdijk 18 2676AE Maasdijk [3]	1,50	18,54	15,73	8,62	19,01
186_B	Maasdijk 18 2676AE Maasdijk [3]	5,00	20,47	17,61	10,54	20,93
187_A	Maasdijk 18 2676AE Maasdijk [4]	1,50	16,24	13,36	6,31	16,69
187_B	Maasdijk 18 2676AE Maasdijk [4]	5,00	19,48	16,59	9,56	19,94
188_A	Maasdijk 18 2676AE Maasdijk [5]	1,50	17,23	14,37	7,31	17,69
188_B	Maasdijk 18 2676AE Maasdijk [5]	5,00	19,78	16,89	9,85	20,23
189_A	Maasdijk 20 2676AE Maasdijk [1]	1,50	17,51	14,64	7,59	17,97
189_B	Maasdijk 20 2676AE Maasdijk [1]	5,00	20,02	17,14	10,10	20,48
190_A	Maasdijk 20 2676AE Maasdijk [3]	1,50	16,33	13,46	6,41	16,79
190_B	Maasdijk 20 2676AE Maasdijk [3]	5,00	19,54	16,66	9,61	19,99
191_A	Maasdijk 24 2676AE Maasdijk [2]	1,50	17,22	14,37	7,30	17,68
191_B	Maasdijk 24 2676AE Maasdijk [2]	5,00	19,92	17,05	10,00	20,38
192_A	Maasdijk 24 2676AE Maasdijk [3]	1,50	14,05	11,17	4,12	14,50
192_B	Maasdijk 24 2676AE Maasdijk [3]	5,00	17,97	15,11	8,04	18,43
193_A	Maasdijk 22 2676AE Maasdijk [5]	1,50	15,82	12,93	5,89	16,27
193_B	Maasdijk 22 2676AE Maasdijk [5]	5,00	19,08	16,18	9,15	19,53
194_A	Maasdijk 22 2676AE Maasdijk [8]	1,50	17,62	14,76	7,69	18,08
194_B	Maasdijk 22 2676AE Maasdijk [8]	5,00	20,07	17,19	10,15	20,53
195_A	Blauwhek 29 2676NB Maasdijk [2]	1,50	14,57	11,86	4,65	15,07
195_B	Blauwhek 29 2676NB Maasdijk [2]	5,00	16,20	13,41	6,27	16,68
195_C	Blauwhek 29 2676NB Maasdijk [2]	8,00	17,45	14,65	7,53	17,93
196_A	Blauwhek 27 2676NB Maasdijk [8]	1,50	18,49	15,70	8,57	18,97
196_B	Blauwhek 27 2676NB Maasdijk [8]	5,00	20,80	17,95	10,88	21,26
196_C	Blauwhek 27 2676NB Maasdijk [8]	8,00	20,88	18,03	10,96	21,34
197_A	Maasdijk 50 2676AG Maasdijk [1]	1,50	13,81	10,80	3,87	14,23
197_B	Maasdijk 50 2676AG Maasdijk [1]	5,00	18,87	15,99	8,94	19,32
198_A	Maasdijk 50 2676AG Maasdijk [2]	1,50	13,19	10,09	3,25	13,59
198_B	Maasdijk 50 2676AG Maasdijk [2]	5,00	17,49	14,52	7,55	17,92
199_A	Maasdijk 50 2676AG Maasdijk [3]	1,50	13,16	10,18	3,22	13,59
199_B	Maasdijk 50 2676AG Maasdijk [3]	5,00	16,96	14,09	7,03	17,42

Alle getoonde dB-waarden zijn A-gewogen

Rapport: Resultatentabel
Model: 2030 Plan
LAeq totaalresultaten voor toetspunten
Groep: Galgeweg
Groepsreductie: Nee

Naam Toetspunt	Omschrijving	Hoogte	Dag	Avond	Nacht	Lden
200_A	Maasdijk 50 2676AG Maasdijk [4]	1,50	12,35	9,35	2,41	12,77
200_B	Maasdijk 50 2676AG Maasdijk [4]	5,00	16,81	13,93	6,87	17,26
201_A	Maasdijk 25 2676AA Maasdijk [1]	1,50	12,26	9,38	2,34	12,72
201_B	Maasdijk 25 2676AA Maasdijk [1]	5,00	13,79	10,83	3,87	14,23
201_C	Maasdijk 25 2676AA Maasdijk [1]	8,00	14,47	11,48	4,54	14,90
202_A	Maasdijk 25 2676AA Maasdijk [2]	1,50	12,99	9,97	3,06	13,41
202_B	Maasdijk 25 2676AA Maasdijk [2]	5,00	15,83	12,90	5,90	16,27
202_C	Maasdijk 25 2676AA Maasdijk [2]	8,00	12,62	9,74	2,70	13,08
203_A	Maasdijk 25 2676AA Maasdijk [5]	1,50	20,06	17,25	10,14	20,53
203_B	Maasdijk 25 2676AA Maasdijk [5]	5,00	22,29	19,46	12,36	22,76
203_C	Maasdijk 25 2676AA Maasdijk [5]	8,00	21,42	18,58	11,49	21,88
204_A	Maasdijk 25 2676AA Maasdijk [8]	1,50	18,63	15,87	8,71	19,12
204_B	Maasdijk 25 2676AA Maasdijk [8]	5,00	20,20	17,37	10,27	20,67
204_C	Maasdijk 25 2676AA Maasdijk [8]	8,00	20,83	17,98	10,91	21,29
205_A	Maasdijk 40 2676AE Maasdijk [1]	1,50	16,72	13,79	6,79	17,16
205_B	Maasdijk 40 2676AE Maasdijk [1]	5,00	20,83	17,99	10,91	21,30
206_A	Maasdijk 38 2676AE Maasdijk [3]	1,50	15,85	12,99	5,92	16,31
206_B	Maasdijk 38 2676AE Maasdijk [3]	5,00	19,47	16,66	9,54	19,94
207_A	Maasdijk 38 2676AE Maasdijk [4]	1,50	15,68	12,74	5,75	16,12
207_B	Maasdijk 38 2676AE Maasdijk [4]	5,00	20,20	17,35	10,27	20,66
208_A	Maasdijk 33 2676AA Maasdijk [1]	1,50	11,91	9,07	1,98	12,37
208_B	Maasdijk 33 2676AA Maasdijk [1]	5,00	15,27	12,37	5,33	15,72
208_C	Maasdijk 33 2676AA Maasdijk [1]	8,00	20,29	17,43	10,36	20,75
209_A	Maasdijk 33 2676AA Maasdijk [3]	1,50	5,60	2,49	-4,34	6,00
209_B	Maasdijk 33 2676AA Maasdijk [3]	5,00	10,71	7,72	0,78	11,14
209_C	Maasdijk 33 2676AA Maasdijk [3]	8,00	17,21	14,36	7,29	17,67
210_A	Maasdijk 33 2676AA Maasdijk [5]	1,50	13,30	10,40	3,37	13,75
210_B	Maasdijk 33 2676AA Maasdijk [5]	5,00	14,54	11,66	4,61	14,99
210_C	Maasdijk 33 2676AA Maasdijk [5]	8,00	6,72	3,73	-3,23	7,14
211_A	Maasdijk 31 2676AA Maasdijk [1]	1,50	12,30	9,37	2,36	12,74
211_B	Maasdijk 31 2676AA Maasdijk [1]	5,00	15,76	12,91	5,83	16,22
211_C	Maasdijk 31 2676AA Maasdijk [1]	8,00	9,25	6,40	-0,67	9,71
212_A	Maasdijk 31 2676AA Maasdijk [2]	1,50	17,78	14,95	7,86	18,25
212_B	Maasdijk 31 2676AA Maasdijk [2]	5,00	20,18	17,32	10,25	20,64
212_C	Maasdijk 31 2676AA Maasdijk [2]	8,00	19,65	16,77	9,72	20,10
213_A	Maasdijk 31 2676AA Maasdijk [3]	1,50	17,47	14,65	7,55	17,94
213_B	Maasdijk 31 2676AA Maasdijk [3]	5,00	19,13	16,25	9,20	19,58
213_C	Maasdijk 31 2676AA Maasdijk [3]	8,00	21,48	18,63	11,56	21,94
214_A	Maasdijk 99 2676AC Maasdijk [3]	1,50	7,42	4,31	-2,52	7,82
214_B	Maasdijk 99 2676AC Maasdijk [3]	5,00	12,59	9,66	2,66	13,03
215_A	Maasdijk 99 2676AC Maasdijk [4]	1,50	6,04	2,79	-3,92	6,40
215_B	Maasdijk 99 2676AC Maasdijk [4]	5,00	10,75	7,64	0,81	11,15
216_A	Maasdijk 104 2676AH Maasdijk [8]	1,50	8,08	4,94	-1,87	8,47
216_B	Maasdijk 104 2676AH Maasdijk [8]	5,00	12,66	9,58	2,72	13,06
217_A	Maasdijk 141 2676AD Maasdijk [6]	1,50	0,73	-2,54	-9,24	1,08
217_B	Maasdijk 141 2676AD Maasdijk [6]	5,00	4,07	0,91	-5,89	4,45
218_A	Maasdijk 135 2676AD Maasdijk	1,50	7,53	4,37	-2,42	7,91
218_B	Maasdijk 135 2676AD Maasdijk	5,00	12,24	9,20	2,30	12,65
219_A	Maasdijk 141 2676AD Maasdijk [9]	1,50	2,05	-1,22	-7,92	2,40
219_B	Maasdijk 141 2676AD Maasdijk [9]	5,00	7,47	4,37	-2,48	7,87
220_A	Maasdijk 143 2676AD Maasdijk [4]	1,50	6,50	3,31	-3,45	6,87
220_B	Maasdijk 143 2676AD Maasdijk [4]	5,00	10,58	7,51	0,64	10,99
221_A	Maasdijk 95 2676AC Maasdijk [4]	1,50	5,68	2,49	-4,27	6,05
221_B	Maasdijk 95 2676AC Maasdijk [4]	5,00	11,13	8,18	1,20	11,57
222_A	Maasdijk 95 2676AC Maasdijk [5]	1,50	5,52	2,30	-4,43	5,89
222_B	Maasdijk 95 2676AC Maasdijk [5]	5,00	9,47	6,35	-0,48	9,86
223_A	Maasdijk 95 2676AC Maasdijk [6]	1,50	9,98	6,80	0,03	10,36
223_B	Maasdijk 95 2676AC Maasdijk [6]	5,00	14,10	11,09	4,17	14,52
224_A	Maasdijk 89 2676AC Maasdijk [11]	1,50	10,78	7,74	0,84	11,19

Alle getoonde dB-waarden zijn A-gewogen

Rapport: Resultatentabel
Model: 2030 Plan
LAeq totaalresultaten voor toetspunten
Groep: Galgeweg
Groepsreductie: Nee

Naam Toetspunt	Omschrijving	Hoogte	Dag	Avond	Nacht	Lden
224_B	Maasdijk 89 2676AC Maasdijk [11]	5,00	14,99	12,06	5,06	15,43
225_A	Maasdijk 89 2676AC Maasdijk [12]	1,50	10,69	7,63	0,75	11,10
225_B	Maasdijk 89 2676AC Maasdijk [12]	5,00	16,57	13,65	6,63	17,01
226_A	Maasdijk 100 2676AH Maasdijk [1]	1,50	3,55	0,28	-6,40	3,91
226_B	Maasdijk 100 2676AH Maasdijk [1]	5,00	12,14	9,20	2,21	12,58
227_A	Maasdijk 100 2676AH Maasdijk [3]	1,50	6,53	3,33	-3,43	6,90
227_B	Maasdijk 100 2676AH Maasdijk [3]	5,00	12,56	9,57	2,62	12,98
228_A	Maasdijk 100 2676AH Maasdijk [4]	1,50	10,29	7,28	0,35	10,71
228_B	Maasdijk 100 2676AH Maasdijk [4]	5,00	15,17	12,31	5,24	15,63
229_A	Maasdijk 77 2676AC Maasdijk [1]	1,50	5,80	2,58	-4,16	6,16
229_B	Maasdijk 77 2676AC Maasdijk [1]	5,00	9,17	5,99	-0,78	9,55
229_C	Maasdijk 77 2676AC Maasdijk [1]	8,00	14,66	11,59	4,72	15,07
230_A	Maasdijk 77 2676AC Maasdijk [2]	1,50	8,75	5,57	-1,19	9,13
230_B	Maasdijk 77 2676AC Maasdijk [2]	5,00	12,71	9,67	2,78	13,13
230_C	Maasdijk 77 2676AC Maasdijk [2]	8,00	16,94	14,08	7,01	17,40
231_A	Maasdijk 77 2676AC Maasdijk [3]	1,50	6,76	3,65	-3,19	7,15
231_B	Maasdijk 77 2676AC Maasdijk [3]	5,00	10,27	7,24	0,33	10,69
231_C	Maasdijk 77 2676AC Maasdijk [3]	8,00	11,54	8,56	1,60	11,97
232_A	Maasdijk 77 2676AC Maasdijk [4]	1,50	4,98	1,69	-4,98	5,33
232_B	Maasdijk 77 2676AC Maasdijk [4]	5,00	10,34	7,17	0,39	10,72
232_C	Maasdijk 77 2676AC Maasdijk [4]	8,00	15,47	12,47	5,53	15,89
233_A	Verkadestraat 25 2676AL Maasdijk [1]	1,50	11,69	8,73	1,76	12,12
233_B	Verkadestraat 25 2676AL Maasdijk [1]	5,00	15,19	12,23	5,25	15,62
233_C	Verkadestraat 25 2676AL Maasdijk [1]	8,00	16,73	13,79	6,80	17,17
234_A	Verkadestraat 25 2676AL Maasdijk [2]	1,50	2,69	-0,59	-7,27	3,04
234_B	Verkadestraat 25 2676AL Maasdijk [2]	5,00	7,44	4,20	-2,52	7,80
234_C	Verkadestraat 25 2676AL Maasdijk [2]	8,00	15,22	12,25	5,28	15,65
235_A	Verkadestraat 25 2676AL Maasdijk [3]	1,50	5,52	2,30	-4,43	5,89
235_B	Verkadestraat 25 2676AL Maasdijk [3]	5,00	10,51	7,39	0,56	10,90
235_C	Verkadestraat 25 2676AL Maasdijk [3]	8,00	15,59	12,64	5,66	16,03
236_A	Verkadestraat 25 2676AL Maasdijk [4]	1,50	5,66	2,49	-4,28	6,04
236_B	Verkadestraat 25 2676AL Maasdijk [4]	5,00	9,89	6,87	-0,04	10,31
236_C	Verkadestraat 25 2676AL Maasdijk [4]	8,00	9,13	6,10	-0,81	9,55
237_A	Verkadestraat 25 2676AL Maasdijk [5]	1,50	4,50	1,30	-5,45	4,87
237_B	Verkadestraat 25 2676AL Maasdijk [5]	5,00	10,38	7,30	0,44	10,78
237_C	Verkadestraat 25 2676AL Maasdijk [5]	8,00	12,18	9,20	2,24	12,61
238_A	Verkadestraat 25 2676AL Maasdijk [6]	1,50	5,52	2,39	-4,42	5,91
238_B	Verkadestraat 25 2676AL Maasdijk [6]	5,00	10,47	7,42	0,53	10,88
238_C	Verkadestraat 25 2676AL Maasdijk [6]	8,00	11,88	8,90	1,94	12,31
239_A	Nassaustraat 1 2676AX Maasdijk [6]	1,50	5,79	2,54	-4,17	6,15
239_B	Nassaustraat 1 2676AX Maasdijk [6]	5,00	10,03	6,87	0,07	10,41
240_A	Nassaustraat 1 2676AX Maasdijk [7]	1,50	7,58	4,38	-2,38	7,95
240_B	Nassaustraat 1 2676AX Maasdijk [7]	5,00	10,67	7,57	0,73	11,07
241_A	Oranjeplein 9 2676XP Maasdijk [14]	1,50	8,45	5,27	-1,50	8,83
241_B	Oranjeplein 9 2676XP Maasdijk [14]	5,00	13,48	10,43	3,54	13,89
242_A	Oranjeplein 9 2676XP Maasdijk [19]	1,50	6,76	3,61	-3,19	7,14
242_B	Oranjeplein 9 2676XP Maasdijk [19]	5,00	11,88	8,86	1,94	12,30
243_A	Oranjeplein 9 2676XP Maasdijk [29]	1,50	1,18	-2,05	-8,78	1,54
243_B	Oranjeplein 9 2676XP Maasdijk [29]	5,00	4,95	1,80	-5,00	5,33
244_A	Oranjeplein 18 2676XP Maasdijk [20]	1,50	8,53	5,51	-1,41	8,95
244_B	Oranjeplein 18 2676XP Maasdijk [20]	5,00	12,18	9,21	2,25	12,61
245_A	Oranjeplein 18 2676XP Maasdijk [32]	1,50	8,50	5,32	-1,46	8,87
245_B	Oranjeplein 18 2676XP Maasdijk [32]	5,00	12,89	9,85	2,95	13,30
246_A	Oranjeplein 18 2676XP Maasdijk [33]	1,50	7,36	4,22	-2,59	7,75
246_B	Oranjeplein 18 2676XP Maasdijk [33]	5,00	11,88	8,84	1,94	12,29
247_A	Oranjeplein 18 2676XP Maasdijk [35]	1,50	5,06	1,92	-4,88	5,45
247_B	Oranjeplein 18 2676XP Maasdijk [35]	5,00	9,26	6,18	-0,68	9,66
248_A	Willem III straat 4 2676AM Maasdijk [1]	1,50	8,08	5,11	-1,84	8,52
248_B	Willem III straat 4 2676AM Maasdijk [1]	5,00	11,95	8,97	2,02	12,38

Alle getoonde dB-waarden zijn A-gewogen

Rapport: Resultatentabel
Model: 2030 Plan
LAeq totaalresultaten voor toetspunten
Groep: Galgeweg
Groepsreductie: Nee

Naam Toetspunt	Omschrijving	Hoogte	Dag	Avond	Nacht	Lden
249_A	Willem III straat 4 2676AM Maasdijk [4]	1,50	3,45	0,20	-6,51	3,81
249_B	Willem III straat 4 2676AM Maasdijk [4]	5,00	7,20	3,98	-2,76	7,56
250_A	Willem III straat 4 2676AM Maasdijk [5]	1,50	8,70	5,63	-1,25	9,10
250_B	Willem III straat 4 2676AM Maasdijk [5]	5,00	13,48	10,50	3,55	13,91
251_A	Willem III straat 4 2676AM Maasdijk [6]	1,50	14,43	11,51	4,50	14,87
251_B	Willem III straat 4 2676AM Maasdijk [6]	5,00	18,80	15,92	8,87	19,25
252_A	Willem III straat 2 2676AM Maasdijk [1]	1,50	6,36	3,30	-3,58	6,77
252_B	Willem III straat 2 2676AM Maasdijk [1]	5,00	12,38	9,48	2,45	12,83
253_A	Willem III straat 2 2676AM Maasdijk [2]	1,50	9,64	6,68	-0,30	10,07
253_B	Willem III straat 2 2676AM Maasdijk [2]	5,00	14,40	11,46	4,46	14,84
254_A	Willem III straat 2 2676AM Maasdijk [3]	1,50	11,48	8,48	1,54	11,90
254_B	Willem III straat 2 2676AM Maasdijk [3]	5,00	15,63	12,65	5,70	16,06
255_A	Willem III straat 2 2676AM Maasdijk [4]	1,50	10,53	7,47	0,59	10,94
255_B	Willem III straat 2 2676AM Maasdijk [4]	5,00	15,62	12,67	5,69	16,06
256_A	Waldeck Pyrmontstraat 2 2676AR Maasdijk [1]	1,50	5,08	1,89	-4,88	5,45
256_B	Waldeck Pyrmontstraat 2 2676AR Maasdijk [1]	5,00	9,35	6,27	-0,60	9,75
257_A	Waldeck Pyrmontstraat 2 2676AR Maasdijk [2]	1,50	7,95	4,79	-1,99	8,33
257_B	Waldeck Pyrmontstraat 2 2676AR Maasdijk [2]	5,00	12,72	9,64	2,77	13,12
258_A	Waldeck Pyrmontstraat 2 2676AR Maasdijk [3]	1,50	10,23	7,23	0,29	10,65
258_B	Waldeck Pyrmontstraat 2 2676AR Maasdijk [3]	5,00	15,34	12,42	5,41	15,78
259_A	Waldeck Pyrmontstraat 13 2676AP Maasdijk [1]	1,50	5,05	1,81	-4,90	5,41
259_B	Waldeck Pyrmontstraat 13 2676AP Maasdijk [1]	5,00	8,92	5,75	-1,03	9,30
260_A	Waldeck Pyrmontstraat 13 2676AP Maasdijk [6]	1,50	6,78	3,57	-3,18	7,15
260_B	Waldeck Pyrmontstraat 13 2676AP Maasdijk [6]	5,00	11,81	8,69	1,86	12,20
261_A	Maasdijk 76 2676AG Maasdijk [28]	1,50	12,37	9,40	2,44	12,80
261_B	Maasdijk 76 2676AG Maasdijk [28]	5,00	16,01	13,11	6,08	16,46
262_A	Maasdijk 76 2676AG Maasdijk [29]	1,50	12,33	9,34	2,40	12,76
262_B	Maasdijk 76 2676AG Maasdijk [29]	5,00	17,04	14,15	7,11	17,49
263_A	Maasdijk 76 2676AG Maasdijk [31]	1,50	7,47	4,42	-2,47	7,88
263_B	Maasdijk 76 2676AG Maasdijk [31]	5,00	12,48	9,56	2,55	12,92
264_A	Willem III straat 8 2676AM Maasdijk [1]	1,50	7,70	4,79	-2,23	8,15
264_B	Willem III straat 8 2676AM Maasdijk [1]	5,00	12,56	9,69	2,63	13,02
265_A	Willem III straat 8 2676AM Maasdijk [2]	1,50	8,30	5,24	-1,65	8,70
265_B	Willem III straat 8 2676AM Maasdijk [2]	5,00	13,50	10,57	3,57	13,94
266_A	Willem III straat 8 2676AM Maasdijk [3]	1,50	14,39	11,52	4,46	14,85
266_B	Willem III straat 8 2676AM Maasdijk [3]	5,00	18,58	15,73	8,65	19,04
267_A	Prinses MÃ¡ximastraat 4 2676DZ Maasdijk [2]	1,50	10,85	7,69	0,90	11,23
267_B	Prinses MÃ¡ximastraat 4 2676DZ Maasdijk [2]	5,00	15,29	12,25	5,35	15,70
268_A	Prinses MÃ¡ximastraat 4 2676DZ Maasdijk [3]	1,50	8,01	4,90	-1,95	8,40
268_B	Prinses MÃ¡ximastraat 4 2676DZ Maasdijk [3]	5,00	13,55	10,59	3,61	13,98
269_A	Prinses MÃ¡ximastraat 4 2676DZ Maasdijk [5]	1,50	10,26	7,18	0,31	10,66
269_B	Prinses MÃ¡ximastraat 4 2676DZ Maasdijk [5]	5,00	14,84	11,84	4,90	15,26
270_A	Prinses MÃ¡ximastraat 2 2676DZ Maasdijk [3]	1,50	8,94	5,86	-1,01	9,34
270_B	Prinses MÃ¡ximastraat 2 2676DZ Maasdijk [3]	5,00	13,62	10,63	3,68	14,04
271_A	Prinses MÃ¡ximastraat 2 2676DZ Maasdijk [5]	1,50	9,47	6,29	-0,49	9,84
271_B	Prinses MÃ¡ximastraat 2 2676DZ Maasdijk [5]	5,00	14,06	10,98	4,12	14,46
272_A	Waldeck Pyrmontstraat 4 2676AR Maasdijk [2]	1,50	8,81	5,59	-1,15	9,17
272_B	Waldeck Pyrmontstraat 4 2676AR Maasdijk [2]	5,00	12,86	9,75	2,91	13,25
273_A	Waldeck Pyrmontstraat 4 2676AR Maasdijk [5]	1,50	7,61	4,40	-2,34	7,98
273_B	Waldeck Pyrmontstraat 4 2676AR Maasdijk [5]	5,00	11,54	8,41	1,59	11,93
274_A	Waldeck Pyrmontstraat 4 2676AR Maasdijk [6]	1,50	8,93	5,74	-1,03	9,30
274_B	Waldeck Pyrmontstraat 4 2676AR Maasdijk [6]	5,00	13,58	10,53	3,64	13,99
275_A	Waldeck Pyrmontstraat 4 2676AR Maasdijk [9]	1,50	6,69	3,45	-3,26	7,05
275_B	Waldeck Pyrmontstraat 4 2676AR Maasdijk [9]	5,00	10,78	7,66	0,84	11,17
276_A	Prinses MÃ¡ximastraat 8 2676DZ Maasdijk [2]	1,50	9,77	6,63	-0,18	10,16
276_B	Prinses MÃ¡ximastraat 8 2676DZ Maasdijk [2]	5,00	14,96	11,94	5,02	15,38
277_A	Prinses MÃ¡ximastraat 8 2676DZ Maasdijk [3]	1,50	11,63	8,56	1,68	12,03
277_B	Prinses MÃ¡ximastraat 8 2676DZ Maasdijk [3]	5,00	16,69	13,77	6,76	17,13
278_A	Prinses MÃ¡ximastraat 8 2676DZ Maasdijk [4]	1,50	9,00	5,93	-0,94	9,41

Alle getoonde dB-waarden zijn A-gewogen

Rapport: Resultatentabel
Model: 2030 Plan
LAeq totaalresultaten voor toetspunten
Groep: Galgeweg
Groepsreductie: Nee

Naam Toetspunt	Omschrijving	Hoogte	Dag	Avond	Nacht	Lden
278_B	Prinses MÃ¡ximastraat 8 2676DZ Maasdijk [4]	5,00	13,56	10,62	3,63	14,00
279_A	Maasdijk 47 2676AB Maasdijk [1]	1,50	10,52	7,48	0,58	10,93
279_B	Maasdijk 47 2676AB Maasdijk [1]	5,00	14,67	11,78	4,74	15,12
279_C	Maasdijk 47 2676AB Maasdijk [1]	8,00	16,60	13,68	6,67	17,04
280_A	Maasdijk 47 2676AB Maasdijk [3]	1,50	9,35	6,31	-0,59	9,76
280_B	Maasdijk 47 2676AB Maasdijk [3]	5,00	13,92	11,05	3,99	14,38
280_C	Maasdijk 47 2676AB Maasdijk [3]	8,00	14,77	11,90	4,84	15,23
281_A	Maasdijk 47 2676AB Maasdijk [4]	1,50	16,01	13,15	6,08	16,47
281_B	Maasdijk 47 2676AB Maasdijk [4]	5,00	17,79	14,88	7,86	18,24
281_C	Maasdijk 47 2676AB Maasdijk [4]	8,00	18,87	15,97	8,94	19,32
282_A	Maasdijk 47 2676AB Maasdijk [5]	1,50	17,63	14,81	7,70	18,10
282_B	Maasdijk 47 2676AB Maasdijk [5]	5,00	19,14	16,26	9,22	19,60
282_C	Maasdijk 47 2676AB Maasdijk [5]	8,00	19,94	17,05	10,01	20,39
283_A	Maasdijk 47 2676AB Maasdijk [6]	1,50	16,94	14,07	7,01	17,40
283_B	Maasdijk 47 2676AB Maasdijk [6]	5,00	20,20	17,32	10,27	20,65
283_C	Maasdijk 47 2676AB Maasdijk [6]	8,00	20,50	17,60	10,57	20,95
284_A	Maasdijk 68 2676AG Maasdijk [1]	1,50	14,59	11,60	4,65	15,01
284_B	Maasdijk 68 2676AG Maasdijk [1]	5,00	16,77	13,79	6,83	17,20
285_A	Maasdijk 68 2676AG Maasdijk [2]	1,50	9,29	6,18	-0,66	9,68
285_B	Maasdijk 68 2676AG Maasdijk [2]	5,00	14,27	11,32	4,33	14,70
286_A	Maasdijk 68 A 2676AG Maasdijk [1]	1,50	11,78	8,73	1,83	12,19
286_B	Maasdijk 68 A 2676AG Maasdijk [1]	5,00	17,11	14,18	7,18	17,55
287_A	Maasdijk 68 A 2676AG Maasdijk [2]	1,50	15,06	12,11	5,12	15,49
287_B	Maasdijk 68 A 2676AG Maasdijk [2]	5,00	18,81	15,91	8,88	19,26
288_A	Maasdijk 68 A 2676AG Maasdijk [5]	1,50	13,59	10,72	3,66	14,05
288_B	Maasdijk 68 A 2676AG Maasdijk [5]	5,00	16,45	13,57	6,52	16,90
289_A	Maasdijk 68 A 2676AG Maasdijk [6]	1,50	9,69	6,78	-0,24	10,14
289_B	Maasdijk 68 A 2676AG Maasdijk [6]	5,00	14,08	11,20	4,15	14,53
290_A	Maasdijk 70 2676AG Maasdijk [1]	1,50	10,32	7,24	0,38	10,72
290_B	Maasdijk 70 2676AG Maasdijk [1]	5,00	16,05	13,19	6,11	16,51
291_A	Maasdijk 70 2676AG Maasdijk [2]	1,50	8,20	5,11	-1,75	8,60
291_B	Maasdijk 70 2676AG Maasdijk [2]	5,00	14,63	11,72	4,69	15,07
292_A	Maasdijk 70 2676AG Maasdijk [6]	1,50	13,61	10,61	3,67	14,03
292_B	Maasdijk 70 2676AG Maasdijk [6]	5,00	17,35	14,43	7,42	17,79
293_A	Maasdijk 70 2676AG Maasdijk [9]	1,50	14,51	11,53	4,58	14,94
293_B	Maasdijk 70 2676AG Maasdijk [9]	5,00	19,46	16,61	9,53	19,92
294_A	Maasdijk 75 2676AC Maasdijk [1]	1,50	1,50	-1,70	-8,45	1,87
294_B	Maasdijk 75 2676AC Maasdijk [1]	5,00	5,81	2,61	-4,14	6,18
295_A	Maasdijk 75 2676AC Maasdijk [2]	1,50	8,39	5,30	-1,55	8,79
295_B	Maasdijk 75 2676AC Maasdijk [2]	5,00	12,40	9,41	2,46	12,82
296_A	Maasdijk 75 2676AC Maasdijk [3]	1,50	7,53	4,37	-2,42	7,91
296_B	Maasdijk 75 2676AC Maasdijk [3]	5,00	12,46	9,46	2,52	12,88
297_A	Maasdijk 75 2676AC Maasdijk [4]	1,50	8,68	5,47	-1,27	9,05
297_B	Maasdijk 75 2676AC Maasdijk [4]	5,00	12,15	9,05	2,21	12,55
298_A	Maasdijk 94 2676AH Maasdijk [1]	1,50	11,37	8,38	1,43	11,79
298_B	Maasdijk 94 2676AH Maasdijk [1]	5,00	15,50	12,58	5,56	15,94
299_A	Maasdijk 94 2676AH Maasdijk [2]	1,50	10,01	6,95	0,07	10,42
299_B	Maasdijk 94 2676AH Maasdijk [2]	5,00	14,22	11,26	4,29	14,65
300_A	Maasdijk 94 2676AH Maasdijk [5]	1,50	11,45	8,28	1,50	11,83
300_B	Maasdijk 94 2676AH Maasdijk [5]	5,00	16,47	13,60	6,54	16,93
301_A	Spektakelplein 26 2676TA Maasdijk [19]	1,50	7,91	4,72	-2,04	8,28
301_B	Spektakelplein 26 2676TA Maasdijk [19]	5,00	11,81	8,72	1,87	12,21
301_C	Spektakelplein 26 2676TA Maasdijk [19]	8,00	16,49	13,56	6,55	16,93
302_A	Spektakelplein 26 2676TA Maasdijk [23]	1,50	7,11	3,92	-2,84	7,48
302_B	Spektakelplein 26 2676TA Maasdijk [23]	5,00	11,59	8,51	1,64	11,99
302_C	Spektakelplein 26 2676TA Maasdijk [23]	8,00	15,01	12,06	5,08	15,45
303_A	Willem III straat 23 2676AN Maasdijk [1]	1,50	5,31	2,03	-4,65	5,66
303_B	Willem III straat 23 2676AN Maasdijk [1]	5,00	8,95	5,76	-1,00	9,32
304_A	Willem III straat 23 2676AN Maasdijk [2]	1,50	2,60	-0,52	-7,35	2,99

Alle getoonde dB-waarden zijn A-gewogen

Rapport: Resultatentabel
Model: 2030 Plan
LAeq totaalresultaten voor toetspunten
Groep: Galgeweg
Groepsreductie: Nee

Naam Toetspunt	Omschrijving	Hoogte	Dag	Avond	Nacht	Lden
304_B	Willem III straat 23 2676AN Maasdijk [2]	5,00	3,80	0,57	-6,16	4,16
305_A	Willem III straat 23 2676AN Maasdijk [3]	1,50	9,08	5,98	-0,87	9,48
305_B	Willem III straat 23 2676AN Maasdijk [3]	5,00	13,32	10,32	3,38	13,74
306_A	Korte Kruisweg 6 A 2676XM Maasdijk [8]	1,50	6,80	3,56	-3,16	7,16
306_B	Korte Kruisweg 6 A 2676XM Maasdijk [8]	5,00	11,21	8,09	1,27	11,60
306_C	Korte Kruisweg 6 A 2676XM Maasdijk [8]	8,00	14,47	11,53	4,54	14,91
306_D	Korte Kruisweg 6 A 2676XM Maasdijk [8]	11,00	14,14	11,25	4,21	14,59
307_A	Korte Kruisweg 6 A 2676XM Maasdijk [11]	1,50	6,19	2,94	-3,76	6,55
307_B	Korte Kruisweg 6 A 2676XM Maasdijk [11]	5,00	10,75	7,56	0,79	11,12
307_C	Korte Kruisweg 6 A 2676XM Maasdijk [11]	8,00	15,08	12,06	5,14	15,50
307_D	Korte Kruisweg 6 A 2676XM Maasdijk [11]	11,00	14,43	11,55	4,50	14,88
308_A	Korte Kruisweg 6 A 2676XM Maasdijk [12]	1,50	5,56	2,30	-4,39	5,92
308_B	Korte Kruisweg 6 A 2676XM Maasdijk [12]	5,00	11,65	8,49	1,70	12,03
308_C	Korte Kruisweg 6 A 2676XM Maasdijk [12]	8,00	14,64	11,73	4,71	15,09
308_D	Korte Kruisweg 6 A 2676XM Maasdijk [12]	11,00	14,03	11,15	4,10	14,48
309_A	Kleine Hei 4 2676AJ Maasdijk [1]	1,50	8,16	5,05	-1,78	8,56
309_B	Kleine Hei 4 2676AJ Maasdijk [1]	5,00	12,52	9,52	2,59	12,95
309_C	Kleine Hei 4 2676AJ Maasdijk [1]	8,00	14,02	11,07	4,09	14,46
310_A	Kleine Hei 4 2676AJ Maasdijk [2]	1,50	6,40	3,23	-3,55	6,78
310_B	Kleine Hei 4 2676AJ Maasdijk [2]	5,00	10,80	7,81	0,86	11,22
310_C	Kleine Hei 4 2676AJ Maasdijk [2]	8,00	11,38	8,43	1,45	11,82
311_A	Kleine Hei 4 2676AJ Maasdijk [5]	1,50	12,76	9,84	2,83	13,20
311_B	Kleine Hei 4 2676AJ Maasdijk [5]	5,00	15,41	12,44	5,47	15,84
311_C	Kleine Hei 4 2676AJ Maasdijk [5]	8,00	16,82	13,91	6,89	17,27
312_A	Kleine Hei 4 2676AJ Maasdijk [6]	1,50	14,45	11,54	4,52	14,90
312_B	Kleine Hei 4 2676AJ Maasdijk [6]	5,00	18,14	15,26	8,21	18,59
312_C	Kleine Hei 4 2676AJ Maasdijk [6]	8,00	18,00	15,14	8,07	18,46
313_A	Kleine Hei 2 2676AJ Maasdijk [1]	1,50	4,01	0,77	-5,95	4,37
313_B	Kleine Hei 2 2676AJ Maasdijk [1]	5,00	11,96	8,99	2,02	12,39
313_C	Kleine Hei 2 2676AJ Maasdijk [1]	8,00	11,07	8,08	1,14	11,50
314_A	Kleine Hei 2 2676AJ Maasdijk [5]	1,50	8,73	5,60	-1,22	9,12
314_B	Kleine Hei 2 2676AJ Maasdijk [5]	5,00	13,31	10,37	3,38	13,75
314_C	Kleine Hei 2 2676AJ Maasdijk [5]	8,00	14,21	11,31	4,28	14,66
315_A	Kleine Hei 2 2676AJ Maasdijk [6]	1,50	11,40	8,33	1,46	11,81
315_B	Kleine Hei 2 2676AJ Maasdijk [6]	5,00	16,27	13,36	6,34	16,72
315_C	Kleine Hei 2 2676AJ Maasdijk [6]	8,00	17,51	14,59	7,57	17,95
316_A	Maasdijk 73 2676AB Maasdijk [2]	1,50	13,23	10,31	3,30	13,67
316_B	Maasdijk 73 2676AB Maasdijk [2]	5,00	15,73	12,77	5,80	16,16
316_C	Maasdijk 73 2676AB Maasdijk [2]	8,00	17,67	14,76	7,74	18,12
317_A	Maasdijk 73 2676AB Maasdijk [3]	1,50	10,43	7,51	0,50	10,87
317_B	Maasdijk 73 2676AB Maasdijk [3]	5,00	12,35	9,37	2,42	12,78
317_C	Maasdijk 73 2676AB Maasdijk [3]	8,00	14,63	11,71	4,70	15,07
318_A	Maasdijk 73 2676AB Maasdijk [4]	1,50	8,53	5,43	-1,42	8,93
318_B	Maasdijk 73 2676AB Maasdijk [4]	5,00	12,74	9,79	2,80	13,17
318_C	Maasdijk 73 2676AB Maasdijk [4]	8,00	12,77	9,82	2,83	13,20
319_A	Maasdijk 73 2676AB Maasdijk [5]	1,50	8,20	5,04	-1,76	8,58
319_B	Maasdijk 73 2676AB Maasdijk [5]	5,00	12,55	9,54	2,61	12,97
319_C	Maasdijk 73 2676AB Maasdijk [5]	8,00	13,69	10,68	3,75	14,11
320_A	Maasdijk 53 A 2676AB Maasdijk [1]	1,50	8,84	5,74	-1,10	9,24
320_B	Maasdijk 53 A 2676AB Maasdijk [1]	5,00	14,34	11,40	4,41	14,78
320_C	Maasdijk 53 A 2676AB Maasdijk [1]	8,00	16,03	13,14	6,09	16,48
321_A	Maasdijk 53 A 2676AB Maasdijk [2]	1,50	10,50	7,52	0,56	10,93
321_B	Maasdijk 53 A 2676AB Maasdijk [2]	5,00	15,48	12,62	5,55	15,94
321_C	Maasdijk 53 A 2676AB Maasdijk [2]	8,00	13,02	10,14	3,09	13,47
322_A	Maasdijk 53 A 2676AB Maasdijk [4]	1,50	13,64	10,72	3,70	14,08
322_B	Maasdijk 53 A 2676AB Maasdijk [4]	5,00	17,73	14,86	7,79	18,18
322_C	Maasdijk 53 A 2676AB Maasdijk [4]	8,00	17,93	15,04	8,00	18,38
325_A	Maasdijk 53 B 2676AB Maasdijk [1]	1,50	12,35	9,47	2,42	12,80
325_B	Maasdijk 53 B 2676AB Maasdijk [1]	5,00	14,94	12,00	5,00	15,38

Alle getoonde dB-waarden zijn A-gewogen

Rapport: Resultatentabel
Model: 2030 Plan
LAeq totaalresultaten voor toetspunten
Groep: Galgeweg
Groepsreductie: Nee

Naam Toetspunt	Omschrijving	Hoogte	Dag	Avond	Nacht	Lden
325_C	Maasdijk 53 B 2676AB Maasdijk [1]	8,00	17,51	14,63	7,58	17,96
326_A	Maasdijk 53 B 2676AB Maasdijk [2]	1,50	7,72	4,70	-2,22	8,14
326_B	Maasdijk 53 B 2676AB Maasdijk [2]	5,00	10,32	7,35	0,39	10,75
326_C	Maasdijk 53 B 2676AB Maasdijk [2]	8,00	11,85	8,89	1,92	12,28
327_A	Maasdijk 53 B 2676AB Maasdijk [5]	1,50	14,58	11,73	4,65	15,04
327_B	Maasdijk 53 B 2676AB Maasdijk [5]	5,00	17,42	14,50	7,48	17,86
327_C	Maasdijk 53 B 2676AB Maasdijk [5]	8,00	18,41	15,50	8,48	18,86
328_A	Maasdijk 53 B 2676AB Maasdijk [6]	1,50	16,30	13,45	6,37	16,76
328_B	Maasdijk 53 B 2676AB Maasdijk [6]	5,00	18,30	15,37	8,36	18,74
328_C	Maasdijk 53 B 2676AB Maasdijk [6]	8,00	19,96	17,08	10,03	20,41
329_A	Maasdijk 125 2676AD Maasdijk [4]	1,50	2,82	-0,49	-7,14	3,16
329_B	Maasdijk 125 2676AD Maasdijk [4]	5,00	10,96	7,86	1,01	11,36
330_A	Maasdijk 125 2676AD Maasdijk [8]	1,50	8,37	5,28	-1,57	8,77
330_B	Maasdijk 125 2676AD Maasdijk [8]	5,00	13,73	10,82	3,80	14,18
331_A	Willem III straat 5 2676AM Maasdijk [1]	1,50	11,27	8,29	1,33	11,70
331_B	Willem III straat 5 2676AM Maasdijk [1]	5,00	16,24	13,35	6,30	16,69
331_C	Willem III straat 5 2676AM Maasdijk [1]	8,00	17,75	14,85	7,81	18,20
332_A	Willem III straat 5 2676AM Maasdijk [3]	1,50	12,83	9,86	2,89	13,26
332_B	Willem III straat 5 2676AM Maasdijk [3]	5,00	17,82	14,93	7,89	18,27
332_C	Willem III straat 5 2676AM Maasdijk [3]	8,00	19,12	16,24	9,19	19,57
333_A	Willem III straat 5 2676AM Maasdijk [4]	1,50	10,45	7,59	0,52	10,91
333_B	Willem III straat 5 2676AM Maasdijk [4]	5,00	13,37	10,47	3,44	13,82
333_C	Willem III straat 5 2676AM Maasdijk [4]	8,00	16,83	13,94	6,90	17,28
334_A	Willem III straat 5 2676AM Maasdijk [8]	1,50	5,16	1,92	-4,79	5,52
334_B	Willem III straat 5 2676AM Maasdijk [8]	5,00	8,64	5,49	-1,30	9,03
334_C	Willem III straat 5 2676AM Maasdijk [8]	8,00	12,51	9,49	2,57	12,93
335_A	Oranjewerf 52 2676TB Maasdijk [1]	1,50	8,51	5,29	-1,45	8,87
335_B	Oranjewerf 52 2676TB Maasdijk [1]	5,00	13,33	10,22	3,38	13,72
336_A	Maasdijk 51 A 2676AB Maasdijk [1]	1,50	10,28	7,27	0,33	10,70
336_B	Maasdijk 51 A 2676AB Maasdijk [1]	5,00	15,26	12,41	5,33	15,72
336_C	Maasdijk 51 A 2676AB Maasdijk [1]	8,00	13,48	10,59	3,55	13,93
337_A	Maasdijk 51 A 2676AB Maasdijk [2]	1,50	10,15	7,11	0,21	10,56
337_B	Maasdijk 51 A 2676AB Maasdijk [2]	5,00	14,76	11,81	4,82	15,19
337_C	Maasdijk 51 A 2676AB Maasdijk [2]	8,00	14,85	11,87	4,92	15,28
338_A	Maasdijk 51 A 2676AB Maasdijk [5]	1,50	15,97	13,03	6,03	16,41
338_B	Maasdijk 51 A 2676AB Maasdijk [5]	5,00	18,64	15,71	8,71	19,08
338_C	Maasdijk 51 A 2676AB Maasdijk [5]	8,00	20,22	17,33	10,28	20,67
339_A	Maasdijk 53 2676AB Maasdijk [1]	1,50	15,41	12,47	5,47	15,85
339_B	Maasdijk 53 2676AB Maasdijk [1]	5,00	18,40	15,48	8,46	18,84
339_C	Maasdijk 53 2676AB Maasdijk [1]	8,00	20,08	17,19	10,15	20,53
340_A	Maasdijk 53 2676AB Maasdijk [2]	1,50	10,91	7,98	0,98	11,35
340_B	Maasdijk 53 2676AB Maasdijk [2]	5,00	10,53	7,45	0,59	10,93
340_C	Maasdijk 53 2676AB Maasdijk [2]	8,00	12,58	9,51	2,64	12,99
341_A	Maasdijk 53 2676AB Maasdijk [5]	1,50	10,08	7,02	0,14	10,49
341_B	Maasdijk 53 2676AB Maasdijk [5]	5,00	15,25	12,40	5,32	15,71
341_C	Maasdijk 53 2676AB Maasdijk [5]	8,00	13,27	10,38	3,34	13,72
342_A	Oranjewerf 48 2676TB Maasdijk [1]	1,50	7,89	4,62	-2,07	8,24
342_B	Oranjewerf 48 2676TB Maasdijk [1]	5,00	12,65	9,49	2,70	13,03
343_A	Oranjewerf 48 2676TB Maasdijk [2]	1,50	8,43	5,18	-1,53	8,79
343_B	Oranjewerf 48 2676TB Maasdijk [2]	5,00	13,06	9,93	3,11	13,45
344_A	Oranjewerf 48 2676TB Maasdijk [3]	1,50	8,69	5,43	-1,28	9,04
344_B	Oranjewerf 48 2676TB Maasdijk [3]	5,00	13,40	10,25	3,45	13,78
345_A	Korte Kruisweg 9 2676XK Maasdijk [1]	1,50	7,25	4,03	-2,70	7,62
345_B	Korte Kruisweg 9 2676XK Maasdijk [1]	5,00	11,68	8,59	1,74	12,08
346_A	Korte Kruisweg 11 2676XK Maasdijk [1]	1,50	3,54	0,29	-6,42	3,90
346_B	Korte Kruisweg 11 2676XK Maasdijk [1]	5,00	8,67	5,51	-1,28	9,05
347_A	Korte Kruisweg 11 2676XK Maasdijk [2]	1,50	5,34	2,07	-4,62	5,69
347_B	Korte Kruisweg 11 2676XK Maasdijk [2]	5,00	8,40	5,21	-1,55	8,77
348_A	Verkadestraat 3 2676AL Maasdijk [2]	1,50	4,47	1,21	-5,48	4,83

Alle getoonde dB-waarden zijn A-gewogen

Rapport: Resultatentabel
Model: 2030 Plan
LAeq totaalresultaten voor toetspunten
Groep: Galgeweg
Groepsreductie: Nee

Naam Toetspunt	Omschrijving	Hoogte	Dag	Avond	Nacht	Lden
348_B	Verkadestraat 3 2676AL Maasdijk [2]	5,00	10,51	7,43	0,56	10,91
348_C	Verkadestraat 3 2676AL Maasdijk [2]	8,00	13,87	10,94	3,94	14,31
349_A	Korte Kruisweg 7 2676XK Maasdijk [1]	1,50	8,18	5,01	-1,77	8,56
349_B	Korte Kruisweg 7 2676XK Maasdijk [1]	5,00	12,78	9,73	2,84	13,19
350_A	Verkadestraat 1 2676AL Maasdijk [1]	1,50	6,13	2,87	-3,83	6,49
350_B	Verkadestraat 1 2676AL Maasdijk [1]	5,00	10,35	7,23	0,41	10,74
350_C	Verkadestraat 1 2676AL Maasdijk [1]	8,00	15,48	12,59	5,55	15,93
351_A	Verkadestraat 1 2676AL Maasdijk [2]	1,50	7,50	4,33	-2,45	7,88
351_B	Verkadestraat 1 2676AL Maasdijk [2]	5,00	12,02	9,07	2,08	12,45
351_C	Verkadestraat 1 2676AL Maasdijk [2]	8,00	12,67	9,72	2,73	13,10
352_A	Verkadestraat 1 2676AL Maasdijk [3]	1,50	12,27	9,28	2,33	12,69
352_B	Verkadestraat 1 2676AL Maasdijk [3]	5,00	15,72	12,77	5,78	16,15
352_C	Verkadestraat 1 2676AL Maasdijk [3]	8,00	16,83	13,92	6,90	17,28
353_A	Verkadestraat 5 2676AL Maasdijk [1]	1,50	13,19	10,27	3,25	13,63
353_B	Verkadestraat 5 2676AL Maasdijk [1]	5,00	16,07	13,12	6,13	16,50
353_C	Verkadestraat 5 2676AL Maasdijk [1]	8,00	17,59	14,66	7,66	18,03
354_A	Verkadestraat 5 2676AL Maasdijk [2]	1,50	4,94	1,69	-5,02	5,30
354_B	Verkadestraat 5 2676AL Maasdijk [2]	5,00	13,24	10,32	3,31	13,68
354_C	Verkadestraat 5 2676AL Maasdijk [2]	8,00	16,81	13,99	6,89	17,28
355_A	Maasdijk 115 2676AD Maasdijk [1]	1,50	3,54	0,29	-6,41	3,90
355_B	Maasdijk 115 2676AD Maasdijk [1]	5,00	8,01	4,95	-1,93	8,42
356_A	Korte Kruisweg 2 2676XM Maasdijk [4]	1,50	9,47	6,45	-0,47	9,89
356_B	Korte Kruisweg 2 2676XM Maasdijk [4]	5,00	15,77	12,92	5,84	16,23
357_A	Waldeck Pyrmontstraat 12 2676AR Maasdijk [1]	1,50	9,67	6,50	-0,28	10,05
357_B	Waldeck Pyrmontstraat 12 2676AR Maasdijk [1]	5,00	14,12	11,03	4,17	14,52
358_A	Waldeck Pyrmontstraat 12 2676AR Maasdijk [2]	1,50	7,64	4,44	-2,31	8,01
358_B	Waldeck Pyrmontstraat 12 2676AR Maasdijk [2]	5,00	12,73	9,65	2,79	13,13
359_A	Oranjewerf 35 2676TD Maasdijk [2]	1,50	8,46	5,29	-1,49	8,84
359_B	Oranjewerf 35 2676TD Maasdijk [2]	5,00	13,52	10,49	3,58	13,94
360_A	Oranjewerf 27 2676TD Maasdijk [1]	1,50	9,30	6,07	-0,66	9,66
360_B	Oranjewerf 27 2676TD Maasdijk [1]	5,00	13,11	9,97	3,16	13,50
361_A	Oranjewerf 39 2676TD Maasdijk [5]	1,50	8,36	5,16	-1,59	8,73
361_B	Oranjewerf 39 2676TD Maasdijk [5]	5,00	13,20	10,11	3,25	13,60
362_A	Oranjewerf 23 2676TD Maasdijk [1]	1,50	9,00	5,79	-0,95	9,37
362_B	Oranjewerf 23 2676TD Maasdijk [1]	5,00	12,90	9,76	2,96	13,29
363_A	Oranjewerf 17 2676TD Maasdijk [2]	1,50	8,27	5,06	-1,68	8,64
363_B	Oranjewerf 17 2676TD Maasdijk [2]	5,00	12,29	9,18	2,35	12,69
364_A	Oranjewerf 51 2676TD Maasdijk [1]	1,50	9,19	5,99	-0,76	9,56
364_B	Oranjewerf 51 2676TD Maasdijk [1]	5,00	14,02	10,95	4,08	14,43
365_A	Oranjewerf 15 2676TD Maasdijk [1]	1,50	8,26	5,04	-1,69	8,63
365_B	Oranjewerf 15 2676TD Maasdijk [1]	5,00	12,18	9,07	2,24	12,58
366_A	Oranjewerf 11 2676TD Maasdijk [2]	1,50	7,82	4,61	-2,13	8,19
366_B	Oranjewerf 11 2676TD Maasdijk [2]	5,00	11,67	8,56	1,72	12,06
367_A	Maasdijk 105 2676AC Maasdijk [1]	1,50	8,58	5,43	-1,36	8,97
367_B	Maasdijk 105 2676AC Maasdijk [1]	5,00	12,88	9,83	2,94	13,29
368_A	Maasdijk 105 2676AC Maasdijk [2]	1,50	3,31	0,02	-6,65	3,66
368_B	Maasdijk 105 2676AC Maasdijk [2]	5,00	11,40	8,31	1,45	11,80
369_A	Maasdijk 117 2676AD Maasdijk [1]	1,50	6,54	3,37	-3,42	6,92
369_B	Maasdijk 117 2676AD Maasdijk [1]	5,00	11,05	8,09	1,11	11,48
370_A	Willem III straat 24 2676AN Maasdijk [1]	1,50	7,45	4,18	-2,51	7,80
370_B	Willem III straat 24 2676AN Maasdijk [1]	5,00	13,18	10,07	3,24	13,58
371_A	Willem III straat 24 2676AN Maasdijk [2]	1,50	11,36	8,38	1,42	11,79
371_B	Willem III straat 24 2676AN Maasdijk [2]	5,00	16,84	13,98	6,91	17,30
372_A	Oranjewerf 19 2676TD Maasdijk [1]	1,50	7,56	4,34	-2,40	7,92
372_B	Oranjewerf 19 2676TD Maasdijk [1]	5,00	12,10	8,99	2,16	12,50
373_A	Oranjewerf 21 2676TD Maasdijk [3]	1,50	9,77	6,60	-0,18	10,15
373_B	Oranjewerf 21 2676TD Maasdijk [3]	5,00	14,49	11,45	4,55	14,90
374_A	Oranjewerf 45 2676TD Maasdijk [4]	1,50	7,00	3,78	-2,96	7,36
374_B	Oranjewerf 45 2676TD Maasdijk [4]	5,00	11,89	8,77	1,94	12,28

Alle getoonde dB-waarden zijn A-gewogen

Rapport: Resultatentabel
Model: 2030 Plan
LAeq totaalresultaten voor toetspunten
Groep: Galgeweg
Groepsreductie: Nee

Naam Toetspunt	Omschrijving	Hoogte	Dag	Avond	Nacht	Lden
375_A	Oranjewerf 57 2676TD Maasdijk [2]	1,50	5,98	2,80	-3,97	6,36
375_B	Oranjewerf 57 2676TD Maasdijk [2]	5,00	10,07	6,97	0,13	10,47
376_A	Oranjewerf 55 2676TD Maasdijk [1]	1,50	5,44	2,23	-4,51	5,81
376_B	Oranjewerf 55 2676TD Maasdijk [1]	5,00	8,26	5,14	-1,67	8,66
377_A	Maasdijk 51 2676AB Maasdijk [1]	1,50	15,04	12,14	5,11	15,49
377_B	Maasdijk 51 2676AB Maasdijk [1]	5,00	17,52	14,60	7,59	17,96
377_C	Maasdijk 51 2676AB Maasdijk [1]	8,00	18,68	15,75	8,74	19,12
378_A	Maasdijk 51 2676AB Maasdijk [2]	1,50	9,42	6,32	-0,52	9,82
378_B	Maasdijk 51 2676AB Maasdijk [2]	5,00	14,01	11,12	4,08	14,46
378_C	Maasdijk 51 2676AB Maasdijk [2]	8,00	14,53	11,66	4,60	14,99
379_A	Maasdijk 49 2676AB Maasdijk [1]	1,50	9,92	6,83	-0,03	10,32
379_B	Maasdijk 49 2676AB Maasdijk [1]	5,00	14,34	11,47	4,41	14,80
379_C	Maasdijk 49 2676AB Maasdijk [1]	8,00	14,24	11,36	4,31	14,69
380_A	Maasdijk 49 2676AB Maasdijk [3]	1,50	10,49	7,43	0,55	10,90
380_B	Maasdijk 49 2676AB Maasdijk [3]	5,00	14,88	11,97	4,94	15,32
380_C	Maasdijk 49 2676AB Maasdijk [3]	8,00	15,78	12,83	5,85	16,22
381_A	Maasdijk 49 2676AB Maasdijk [4]	1,50	15,65	12,78	5,72	16,11
381_B	Maasdijk 49 2676AB Maasdijk [4]	5,00	17,29	14,36	7,35	17,73
381_C	Maasdijk 49 2676AB Maasdijk [4]	8,00	18,81	15,89	8,87	19,25
382_A	Willem III straat 10 2676AM Maasdijk [3]	1,50	11,10	8,05	1,16	11,51
382_B	Willem III straat 10 2676AM Maasdijk [3]	5,00	16,02	13,09	6,09	16,46
383_A	Willem III straat 10 2676AM Maasdijk [4]	1,50	12,57	9,60	2,64	13,00
383_B	Willem III straat 10 2676AM Maasdijk [4]	5,00	18,31	15,46	8,38	18,77
384_A	Willem III straat 10 2676AM Maasdijk [5]	1,50	0,67	-2,53	-9,29	1,04
384_B	Willem III straat 10 2676AM Maasdijk [5]	5,00	7,95	4,93	-1,99	8,37
385_A	Willem III straat 10 2676AM Maasdijk [6]	1,50	-1,62	-4,83	-11,57	-1,25
385_B	Willem III straat 10 2676AM Maasdijk [6]	5,00	1,26	-2,05	-8,70	1,60
386_A	Prinses MÃ¡ximastraat 1 2676DZ Maasdijk [1]	1,50	12,15	9,08	2,21	12,56
386_B	Prinses MÃ¡ximastraat 1 2676DZ Maasdijk [1]	5,00	16,99	14,03	7,05	17,42
387_A	Prinses MÃ¡ximastraat 1 2676DZ Maasdijk [2]	1,50	8,43	5,24	-1,52	8,80
387_B	Prinses MÃ¡ximastraat 1 2676DZ Maasdijk [2]	5,00	12,20	9,11	2,26	12,60
388_A	Kleine Hei 1 2676AJ Maasdijk [1]	1,50	12,55	9,67	2,62	13,00
388_B	Kleine Hei 1 2676AJ Maasdijk [1]	5,00	15,26	12,31	5,32	15,69
388_C	Kleine Hei 1 2676AJ Maasdijk [1]	8,00	17,80	14,92	7,87	18,25
389_A	Kleine Hei 1 2676AJ Maasdijk [2]	1,50	14,98	12,16	5,06	15,45
389_B	Kleine Hei 1 2676AJ Maasdijk [2]	5,00	17,08	14,17	7,15	17,53
389_C	Kleine Hei 1 2676AJ Maasdijk [2]	8,00	16,69	13,82	6,77	17,15
390_A	Kleine Hei 1 2676AJ Maasdijk [5]	1,50	3,21	-0,02	-6,74	3,58
390_B	Kleine Hei 1 2676AJ Maasdijk [5]	5,00	7,10	3,91	-2,85	7,47
390_C	Kleine Hei 1 2676AJ Maasdijk [5]	8,00	11,17	8,11	1,22	11,57
391_A	Maasdijk 133 2676AD Maasdijk [3]	1,50	4,65	1,40	-5,31	5,01
391_B	Maasdijk 133 2676AD Maasdijk [3]	5,00	9,25	6,14	-0,71	9,64
392_A	Korte Kruisweg 5 2676XK Maasdijk [4]	1,50	7,91	4,87	-2,03	8,32
392_B	Korte Kruisweg 5 2676XK Maasdijk [4]	5,00	13,04	10,11	3,10	13,48
393_A	Willem III straat 3 2676AM Maasdijk [1]	1,50	9,33	6,27	-0,62	9,73
393_B	Willem III straat 3 2676AM Maasdijk [1]	5,00	15,12	12,18	5,18	15,56
394_A	Willem III straat 3 2676AM Maasdijk [2]	1,50	12,77	9,79	2,83	13,20
394_B	Willem III straat 3 2676AM Maasdijk [2]	5,00	17,83	14,94	7,90	18,28
395_A	Willem III straat 3 2676AM Maasdijk [3]	1,50	4,21	1,15	-5,72	4,62
395_B	Willem III straat 3 2676AM Maasdijk [3]	5,00	6,92	3,81	-3,02	7,32
396_A	Willem III straat 3 2676AM Maasdijk [4]	1,50	8,02	4,98	-1,92	8,43
396_B	Willem III straat 3 2676AM Maasdijk [4]	5,00	13,73	10,81	3,80	14,17
397_A	Oranjewerf 48 2676TB Maasdijk [1]	1,50	8,04	4,82	-1,91	8,41
397_B	Oranjewerf 48 2676TB Maasdijk [1]	5,00	11,84	8,70	1,89	12,23
398_A	Oranjewerf 48 2676TB Maasdijk [2]	1,50	6,86	3,63	-3,09	7,23
398_B	Oranjewerf 48 2676TB Maasdijk [2]	5,00	10,66	7,52	0,71	11,05
399_A	Oranjewerf 46 2676TB Maasdijk [2]	1,50	8,78	5,66	-1,17	9,17
399_B	Oranjewerf 46 2676TB Maasdijk [2]	5,00	15,61	12,72	5,67	16,06
400_A	Oranjewerf 46 2676TB Maasdijk [1]	1,50	9,63	6,47	-0,32	10,01

Alle getoonde dB-waarden zijn A-gewogen

Rapport: Resultatentabel
Model: 2030 Plan
LAeq totaalresultaten voor toetspunten
Groep: Galgeweg
Groepsreductie: Nee

Naam Toetspunt	Omschrijving	Hoogte	Dag	Avond	Nacht	Lden
400_B	Oranjewerf 46 2676TB Maasdijk [1]	5,00	15,20	12,24	5,27	15,63
401_A	Korte Kruisweg 10 2676XM Maasdijk [1]	1,50	5,63	2,45	-4,32	6,01
401_B	Korte Kruisweg 10 2676XM Maasdijk [1]	5,00	9,85	6,84	-0,09	10,27
402_A	Korte Kruisweg 10 2676XM Maasdijk [2]	1,50	9,10	5,92	-0,86	9,47
402_B	Korte Kruisweg 10 2676XM Maasdijk [2]	5,00	13,51	10,48	3,57	13,93
403_A	Trompstraat 6 2676XJ Maasdijk [1]	1,50	7,95	4,84	-1,99	8,35
403_B	Trompstraat 6 2676XJ Maasdijk [1]	5,00	13,02	10,05	3,09	13,45
404_A	Verkadestraat 7 2676AL Maasdijk [1]	1,50	11,41	8,36	1,46	11,82
404_B	Verkadestraat 7 2676AL Maasdijk [1]	5,00	15,44	12,48	5,50	15,87
404_C	Verkadestraat 7 2676AL Maasdijk [1]	8,00	17,12	14,20	7,18	17,56
405_A	Verkadestraat 7 2676AL Maasdijk [2]	1,50	12,62	9,68	2,69	13,06
405_B	Verkadestraat 7 2676AL Maasdijk [2]	5,00	15,96	12,97	6,02	16,38
405_C	Verkadestraat 7 2676AL Maasdijk [2]	8,00	18,54	15,67	8,62	19,00
406_A	Verkadestraat 7 2676AL Maasdijk [5]	1,50	10,70	7,77	0,77	11,14
406_B	Verkadestraat 7 2676AL Maasdijk [5]	5,00	15,30	12,33	5,37	15,73
406_C	Verkadestraat 7 2676AL Maasdijk [5]	8,00	15,61	12,75	5,68	16,07
407_A	Prinses Margrietstraat 10 2676AV Maasdijk [2]	1,50	11,74	8,55	1,79	12,11
407_B	Prinses Margrietstraat 10 2676AV Maasdijk [2]	5,00	14,72	11,64	4,78	15,12
408_A	Oranjewerf 38 2676TB Maasdijk [2]	1,50	11,16	8,00	1,21	11,54
408_B	Oranjewerf 38 2676TB Maasdijk [2]	5,00	15,12	12,09	5,18	15,54
409_A	Oranjewerf 36 2676TB Maasdijk [2]	1,50	10,99	7,82	1,03	11,37
409_B	Oranjewerf 36 2676TB Maasdijk [2]	5,00	14,87	11,86	4,94	15,29
410_A	Maasdijk 83 2676AC Maasdijk [1]	1,50	10,10	6,98	0,15	10,49
410_B	Maasdijk 83 2676AC Maasdijk [1]	5,00	15,45	12,48	5,52	15,88
411_A	Maasdijk 83 2676AC Maasdijk [3]	1,50	6,35	3,16	-3,60	6,72
411_B	Maasdijk 83 2676AC Maasdijk [3]	5,00	10,61	7,58	0,67	11,03
412_A	Maasdijk 81 2676AC Maasdijk [3]	1,50	7,87	4,75	-2,08	8,26
412_B	Maasdijk 81 2676AC Maasdijk [3]	5,00	12,57	9,65	2,64	13,01
413_A	Maasdijk 81 2676AC Maasdijk [4]	1,50	12,80	9,78	2,86	13,22
413_B	Maasdijk 81 2676AC Maasdijk [4]	5,00	16,03	13,03	6,10	16,46
414_A	Trompstraat 2 2676XJ Maasdijk [1]	1,50	5,72	2,47	-4,24	6,08
414_B	Trompstraat 2 2676XJ Maasdijk [1]	5,00	8,89	5,73	-1,06	9,27
415_A	Trompstraat 2 2676XJ Maasdijk [5]	1,50	7,77	4,75	-2,17	8,19
415_B	Trompstraat 2 2676XJ Maasdijk [5]	5,00	12,87	9,95	2,94	13,31
416_A	Trompstraat 4 2676XJ Maasdijk [1]	1,50	5,04	1,82	-4,91	5,41
416_B	Trompstraat 4 2676XJ Maasdijk [1]	5,00	9,75	6,63	-0,20	10,14
417_A	Prinses Margrietstraat 6 2676AV Maasdijk [2]	1,50	12,82	9,70	2,87	13,21
417_B	Prinses Margrietstraat 6 2676AV Maasdijk [2]	5,00	15,93	12,91	5,99	16,35
418_A	Maasdijk 62 2676AG Maasdijk [1]	1,50	13,37	10,30	3,42	13,77
418_B	Maasdijk 62 2676AG Maasdijk [1]	5,00	18,07	15,14	8,13	18,51
419_A	Maasdijk 62 2676AG Maasdijk [2]	1,50	12,29	9,21	2,35	12,69
419_B	Maasdijk 62 2676AG Maasdijk [2]	5,00	17,49	14,55	7,56	17,93
420_A	Maasdijk 62 2676AG Maasdijk [3]	1,50	13,14	10,21	3,20	13,58
420_B	Maasdijk 62 2676AG Maasdijk [3]	5,00	14,58	11,63	4,64	15,01
421_A	Prinses Margrietstraat 2 2676AV Maasdijk [2]	1,50	10,17	6,97	0,22	10,54
421_B	Prinses Margrietstraat 2 2676AV Maasdijk [2]	5,00	14,34	11,27	4,40	14,75
422_A	Prinses MÃ¡ximastraat 7 2676DZ Maasdijk [1]	1,50	6,45	3,21	-3,50	6,81
422_B	Prinses MÃ¡ximastraat 7 2676DZ Maasdijk [1]	5,00	10,77	7,68	0,83	11,17
423_A	Prinses MÃ¡ximastraat 5 2676DZ Maasdijk [1]	1,50	10,57	7,61	0,63	11,00
423_B	Prinses MÃ¡ximastraat 5 2676DZ Maasdijk [1]	5,00	15,12	12,21	5,19	15,57
424_A	Prinses MÃ¡ximastraat 5 2676DZ Maasdijk [2]	1,50	6,88	3,67	-3,07	7,25
424_B	Prinses MÃ¡ximastraat 5 2676DZ Maasdijk [2]	5,00	10,08	6,98	0,14	10,48
425_A	Waldeck Pyrmontstraat 25 2676AP Maasdijk [2]	1,50	4,11	0,86	-5,84	4,47
425_B	Waldeck Pyrmontstraat 25 2676AP Maasdijk [2]	5,00	8,12	4,93	-1,83	8,49
426_A	Waldeck Pyrmontstraat 23 2676AP Maasdijk [1]	1,50	11,73	8,55	1,77	12,10
426_B	Waldeck Pyrmontstraat 23 2676AP Maasdijk [1]	5,00	16,24	13,18	6,29	16,64
427_A	Waldeck Pyrmontstraat 23 2676AP Maasdijk [2]	1,50	6,82	3,67	-3,13	7,20
427_B	Waldeck Pyrmontstraat 23 2676AP Maasdijk [2]	5,00	9,20	6,00	-0,75	9,57
428_A	Willem III straat 12 2676AM Maasdijk [1]	1,50	5,19	1,92	-4,77	5,54

Alle getoonde dB-waarden zijn A-gewogen

Rapport: Resultatentabel
Model: 2030 Plan
LAeq totaalresultaten voor toetspunten
Groep: Galgeweg
Groepsreductie: Nee

Naam Toetspunt	Omschrijving	Hoogte	Dag	Avond	Nacht	Lden
428_B	Willem III straat 12 2676AM Maasdijk [1]	5,00	10,09	6,94	0,14	10,47
428_C	Willem III straat 12 2676AM Maasdijk [1]	8,00	16,25	13,34	6,31	16,69
429_A	Willem III straat 12 2676AM Maasdijk [2]	1,50	11,80	8,80	1,86	12,22
429_B	Willem III straat 12 2676AM Maasdijk [2]	5,00	17,27	14,39	7,34	17,72
429_C	Willem III straat 12 2676AM Maasdijk [2]	8,00	18,69	15,82	8,76	19,15
430_A	Willem III straat 14 2676AM Maasdijk [1]	1,50	5,95	2,67	-4,01	6,30
430_B	Willem III straat 14 2676AM Maasdijk [1]	5,00	10,54	7,39	0,59	10,92
430_C	Willem III straat 14 2676AM Maasdijk [1]	8,00	15,18	12,23	5,23	15,61
431_A	Willem III straat 14 2676AM Maasdijk [2]	1,50	12,18	9,19	2,24	12,60
431_B	Willem III straat 14 2676AM Maasdijk [2]	5,00	17,84	14,97	7,91	18,30
431_C	Willem III straat 14 2676AM Maasdijk [2]	8,00	18,67	15,80	8,74	19,13
432_A	Oranjewerf 32 2676TB Maasdijk [2]	1,50	8,82	5,62	-1,13	9,19
432_B	Oranjewerf 32 2676TB Maasdijk [2]	5,00	12,58	9,49	2,63	12,98
433_A	Willem III straat 11 2676AM Maasdijk [1]	1,50	5,30	2,03	-4,66	5,65
433_B	Willem III straat 11 2676AM Maasdijk [1]	5,00	11,78	8,67	1,84	12,18
433_C	Willem III straat 11 2676AM Maasdijk [1]	8,00	15,97	13,04	6,03	16,41
434_A	Willem III straat 11 2676AM Maasdijk [4]	1,50	9,80	6,75	-0,15	10,21
434_B	Willem III straat 11 2676AM Maasdijk [4]	5,00	15,67	12,73	5,74	16,11
435_A	Willem III straat 11 2676AM Maasdijk [5]	1,50	12,02	9,04	2,08	12,45
435_B	Willem III straat 11 2676AM Maasdijk [5]	5,00	17,54	14,68	7,61	18,00
435_C	Willem III straat 11 2676AM Maasdijk [5]	8,00	18,39	15,52	8,46	18,85
436_A	Willem III straat 14 2676AM Maasdijk [2]	1,50	11,58	8,61	1,64	12,01
436_B	Willem III straat 14 2676AM Maasdijk [2]	5,00	17,44	14,59	7,51	17,90
436_C	Willem III straat 14 2676AM Maasdijk [2]	8,00	18,41	15,53	8,48	18,86
437_A	Verkadestraat 11 2676AL Maasdijk [3]	1,50	4,20	0,94	-5,75	4,56
437_B	Verkadestraat 11 2676AL Maasdijk [3]	5,00	11,75	8,63	1,80	12,14
438_A	Verkadestraat 11 2676AL Maasdijk [2]	1,50	5,66	2,48	-4,29	6,04
438_B	Verkadestraat 11 2676AL Maasdijk [2]	5,00	9,78	6,64	-0,17	10,17
439_A	Verkadestraat 11 2676AL Maasdijk [1]	1,50	13,08	10,23	3,15	13,54
439_B	Verkadestraat 11 2676AL Maasdijk [1]	5,00	14,94	11,99	5,00	15,37
440_A	Verkadestraat 11 A 2676AL Maasdijk [1]	1,50	13,48	10,61	3,55	13,94
440_B	Verkadestraat 11 A 2676AL Maasdijk [1]	5,00	14,20	11,20	4,26	14,62
441_A	Verkadestraat 11 A 2676AL Maasdijk [2]	1,50	2,99	-0,28	-6,96	3,35
441_B	Verkadestraat 11 A 2676AL Maasdijk [2]	5,00	9,53	6,40	-0,42	9,92
442_A	Verkadestraat 6 2676AL Maasdijk [1]	1,50	8,81	5,67	-1,13	9,20
442_B	Verkadestraat 6 2676AL Maasdijk [1]	5,00	14,09	11,10	4,15	14,51
443_A	Verkadestraat 6 2676AL Maasdijk [2]	1,50	8,33	5,15	-1,63	8,70
443_B	Verkadestraat 6 2676AL Maasdijk [2]	5,00	13,89	10,90	3,95	14,31
444_A	Verkadestraat 6 2676AL Maasdijk [3]	1,50	10,15	7,19	0,22	10,58
444_B	Verkadestraat 6 2676AL Maasdijk [3]	5,00	13,41	10,39	3,47	13,83
445_A	Verkadestraat 8 2676AL Maasdijk [1]	1,50	5,72	2,43	-4,24	6,07
445_B	Verkadestraat 8 2676AL Maasdijk [1]	5,00	11,17	8,00	1,21	11,55
446_A	Verkadestraat 8 2676AL Maasdijk [2]	1,50	7,35	4,20	-2,59	7,74
446_B	Verkadestraat 8 2676AL Maasdijk [2]	5,00	12,78	9,81	2,85	13,21
447_A	Prinses Irenestraat 13 2676AT Maasdijk [2]	1,50	6,71	3,45	-3,26	7,06
447_B	Prinses Irenestraat 13 2676AT Maasdijk [2]	5,00	10,33	7,16	0,38	10,71
448_A	Prinses Irenestraat 13 2676AT Maasdijk [3]	1,50	9,33	6,11	-0,63	9,69
448_B	Prinses Irenestraat 13 2676AT Maasdijk [3]	5,00	13,29	10,17	3,34	13,68
449_A	Prinses Irenestraat 9 2676AT Maasdijk [2]	1,50	9,45	6,24	-0,50	9,82
449_B	Prinses Irenestraat 9 2676AT Maasdijk [2]	5,00	13,54	10,46	3,60	13,94
450_A	Maasdijk 66 2676AG Maasdijk [1]	1,50	12,31	9,25	2,37	12,72
450_B	Maasdijk 66 2676AG Maasdijk [1]	5,00	16,97	14,04	7,03	17,41
451_A	Maasdijk 66 2676AG Maasdijk [2]	1,50	8,36	5,18	-1,59	8,74
451_B	Maasdijk 66 2676AG Maasdijk [2]	5,00	12,80	9,80	2,87	13,23
452_A	Maasdijk 64 2676AG Maasdijk [1]	1,50	13,58	10,67	3,64	14,02
452_B	Maasdijk 64 2676AG Maasdijk [1]	5,00	15,98	13,03	6,03	16,41
453_A	Maasdijk 64 2676AG Maasdijk [2]	1,50	12,85	9,78	2,90	13,25
453_B	Maasdijk 64 2676AG Maasdijk [2]	5,00	17,43	14,49	7,50	17,87
454_A	Prinses MÃ¡ximastraat 3 2676DZ Maasdijk [1]	1,50	7,94	4,79	-2,01	8,32

Alle getoonde dB-waarden zijn A-gewogen

Rapport: Resultatentabel
Model: 2030 Plan
LAeq totaalresultaten voor toetspunten
Groep: Galgeweg
Groepsreductie: Nee

Naam Toetspunt	Omschrijving	Hoogte	Dag	Avond	Nacht	Lden
454_B	Prinses MÃ¡ximastraat 3 2676DZ Maasdijk [1]	5,00	13,22	10,25	3,28	13,65
455_A	Prinses Irenestraat 5 2676AT Maasdijk [2]	1,50	9,07	5,84	-0,89	9,43
455_B	Prinses Irenestraat 5 2676AT Maasdijk [2]	5,00	13,84	10,75	3,90	14,24
456_A	Waldeck Pyrmontstraat 19 2676AP Maasdijk [2]	1,50	10,96	7,75	1,01	11,33
456_B	Waldeck Pyrmontstraat 19 2676AP Maasdijk [2]	5,00	15,48	12,39	5,54	15,88
457_A	Maasdijk 74 2676AG Maasdijk [1]	1,50	10,20	7,13	0,26	10,61
457_B	Maasdijk 74 2676AG Maasdijk [1]	5,00	15,61	12,66	5,67	16,04
458_A	Maasdijk 74 2676AG Maasdijk [3]	1,50	5,54	2,36	-4,41	5,92
458_B	Maasdijk 74 2676AG Maasdijk [3]	5,00	9,55	6,49	-0,39	9,96
459_A	Maasdijk 74 2676AG Maasdijk [5]	1,50	4,30	1,09	-5,67	4,66
459_B	Maasdijk 74 2676AG Maasdijk [5]	5,00	7,18	4,04	-2,77	7,57
460_A	Maasdijk 72 2676AG Maasdijk [1]	1,50	2,79	-0,47	-7,17	3,15
460_B	Maasdijk 72 2676AG Maasdijk [1]	5,00	7,18	4,05	-2,76	7,57
461_A	Maasdijk 72 2676AG Maasdijk [3]	1,50	11,69	8,67	1,75	12,11
461_B	Maasdijk 72 2676AG Maasdijk [3]	5,00	16,38	13,47	6,44	16,82
462_A	Maasdijk 72 2676AG Maasdijk [4]	1,50	13,64	10,67	3,70	14,07
462_B	Maasdijk 72 2676AG Maasdijk [4]	5,00	17,35	14,42	7,42	17,79
463_A	Prinses Irenestraat 14 2676AT Maasdijk [2]	1,50	7,49	4,24	-2,47	7,85
463_B	Prinses Irenestraat 14 2676AT Maasdijk [2]	5,00	11,31	8,14	1,36	11,69
464_A	Prinses Irenestraat 14 2676AT Maasdijk [3]	1,50	9,52	6,31	-0,43	9,89
464_B	Prinses Irenestraat 14 2676AT Maasdijk [3]	5,00	12,38	9,26	2,44	12,77
465_A	Willem III straat 15 2676AM Maasdijk [2]	1,50	11,89	8,91	1,96	12,32
465_B	Willem III straat 15 2676AM Maasdijk [2]	5,00	17,28	14,39	7,35	17,73
465_C	Willem III straat 15 2676AM Maasdijk [2]	8,00	18,84	15,97	8,91	19,30
466_A	Oranjewerf 28 2676TB Maasdijk [2]	1,50	8,75	5,54	-1,21	9,12
466_B	Oranjewerf 28 2676TB Maasdijk [2]	5,00	12,64	9,55	2,70	13,04
467_A	Korte Kruisweg 29 2676XK Maasdijk [1]	1,50	5,83	2,60	-4,12	6,20
467_B	Korte Kruisweg 29 2676XK Maasdijk [1]	5,00	9,88	6,77	-0,06	10,28
468_A	Oranjewerf 26 2676TB Maasdijk [2]	1,50	8,64	5,43	-1,31	9,01
468_B	Oranjewerf 26 2676TB Maasdijk [2]	5,00	12,71	9,62	2,76	13,11
469_A	Verkadestraat 13 2676AL Maasdijk [1]	1,50	13,24	10,37	3,31	13,70
469_B	Verkadestraat 13 2676AL Maasdijk [1]	5,00	15,65	12,69	5,72	16,08
470_A	Verkadestraat 10 2676AL Maasdijk [1]	1,50	5,10	1,81	-4,86	5,45
470_B	Verkadestraat 10 2676AL Maasdijk [1]	5,00	11,54	8,39	1,59	11,92
471_A	Maasdijk 98 2676AH Maasdijk [1]	1,50	8,98	5,91	-0,97	9,38
471_B	Maasdijk 98 2676AH Maasdijk [1]	5,00	13,95	11,06	4,02	14,40
472_A	Maasdijk 96 2676AH Maasdijk [2]	1,50	9,73	6,67	-0,21	10,14
472_B	Maasdijk 96 2676AH Maasdijk [2]	5,00	15,18	12,24	5,25	15,62
473_A	Maasdijk 96 2676AH Maasdijk [3]	1,50	9,00	5,93	-0,95	9,40
473_B	Maasdijk 96 2676AH Maasdijk [3]	5,00	13,74	10,86	3,82	14,20
474_A	Verkadestraat 15 2676AL Maasdijk [1]	1,50	13,87	10,98	3,93	14,32
474_B	Verkadestraat 15 2676AL Maasdijk [1]	5,00	16,04	13,07	6,10	16,47
475_A	Verkadestraat 15 2676AL Maasdijk [2]	1,50	2,70	-0,55	-7,26	3,06
475_B	Verkadestraat 15 2676AL Maasdijk [2]	5,00	9,89	6,82	-0,05	10,30
476_A	Verkadestraat 12 2676AL Maasdijk [1]	1,50	5,34	2,04	-4,62	5,69
476_B	Verkadestraat 12 2676AL Maasdijk [1]	5,00	11,66	8,50	1,71	12,04
477_A	Verkadestraat 12 2676AL Maasdijk [2]	1,50	6,79	3,69	-3,16	7,19
477_B	Verkadestraat 12 2676AL Maasdijk [2]	5,00	12,49	9,56	2,56	12,93
478_A	Maasdijk 93 2676AC Maasdijk [1]	1,50	8,35	5,15	-1,60	8,72
478_B	Maasdijk 93 2676AC Maasdijk [1]	5,00	12,61	9,54	2,67	13,02
479_A	Maasdijk 91 2676AC Maasdijk [1]	1,50	5,18	1,93	-4,78	5,54
479_B	Maasdijk 91 2676AC Maasdijk [1]	5,00	9,02	5,92	-0,93	9,42
480_A	Maasdijk 91 2676AC Maasdijk [3]	1,50	6,80	3,55	-3,16	7,16
480_B	Maasdijk 91 2676AC Maasdijk [3]	5,00	11,36	8,25	1,41	11,75
481_A	Maasdijk 91 2676AC Maasdijk [4]	1,50	8,12	4,91	-1,83	8,49
481_B	Maasdijk 91 2676AC Maasdijk [4]	5,00	12,53	9,45	2,59	12,93
482_A	Verkadestraat 17 2676AL Maasdijk [1]	1,50	13,74	10,86	3,81	14,19
482_B	Verkadestraat 17 2676AL Maasdijk [1]	5,00	15,97	13,00	6,03	16,40
483_A	Prinses Irenestraat 1 2676AT Maasdijk [2]	1,50	9,83	6,61	-0,13	10,19

Alle getoonde dB-waarden zijn A-gewogen

Rapport: Resultatentabel
Model: 2030 Plan
LAeq totaalresultaten voor toetspunten
Groep: Galgeweg
Groepsreductie: Nee

Naam Toetspunt	Omschrijving	Hoogte	Dag	Avond	Nacht	Lden
483_B	Prinses Irenestraat 1 2676AT Maasdijk [2]	5,00	13,57	10,46	3,63	13,97
484_A	Waldeck Pyrmontstraat 17 2676AP Maasdijk [2]	1,50	8,43	5,28	-1,52	8,81
484_B	Waldeck Pyrmontstraat 17 2676AP Maasdijk [2]	5,00	13,16	10,16	3,22	13,58
485_A	Prinses Irenestraat 10 2676AT Maasdijk [2]	1,50	11,08	7,89	1,13	11,45
485_B	Prinses Irenestraat 10 2676AT Maasdijk [2]	5,00	14,46	11,39	4,52	14,87
486_A	Waldeck Pyrmontstraat 17 2676AP Maasdijk [1]	1,50	10,73	7,52	0,78	11,10
486_B	Waldeck Pyrmontstraat 17 2676AP Maasdijk [1]	5,00	14,78	11,70	4,84	15,18
487_A	Waldeck Pyrmontstraat 17 2676AP Maasdijk [2]	1,50	5,92	2,65	-4,04	6,27
487_B	Waldeck Pyrmontstraat 17 2676AP Maasdijk [2]	5,00	10,59	7,48	0,64	10,98
488_A	Prinses Irenestraat 6 2676AT Maasdijk [2]	1,50	12,00	8,84	2,05	12,38
488_B	Prinses Irenestraat 6 2676AT Maasdijk [2]	5,00	14,92	11,86	4,98	15,33
489_A	Waldeck Pyrmontstraat 15 2676AP Maasdijk [2]	1,50	10,25	7,07	0,30	10,63
489_B	Waldeck Pyrmontstraat 15 2676AP Maasdijk [2]	5,00	14,84	11,77	4,90	15,25
490_A	Waldeck Pyrmontstraat 15 2676AP Maasdijk [3]	1,50	6,80	3,60	-3,15	7,17
490_B	Waldeck Pyrmontstraat 15 2676AP Maasdijk [3]	5,00	12,65	9,55	2,70	13,05
491_A	Nassaustraat 11 2676AX Maasdijk [3]	1,50	9,06	6,00	-0,88	9,47
491_B	Nassaustraat 11 2676AX Maasdijk [3]	5,00	14,01	11,07	4,07	14,45
492_A	Prinses Irenestraat 2 2676AT Maasdijk [2]	1,50	10,30	7,10	0,35	10,67
492_B	Prinses Irenestraat 2 2676AT Maasdijk [2]	5,00	14,59	11,53	4,65	15,00
493_A	Kleine Hei 3 2676AJ Maasdijk [1]	1,50	5,74	2,43	-4,23	6,08
493_B	Kleine Hei 3 2676AJ Maasdijk [1]	5,00	11,71	8,60	1,76	12,10
493_C	Kleine Hei 3 2676AJ Maasdijk [1]	8,00	16,59	13,67	6,65	17,03
494_A	Kleine Hei 3 2676AJ Maasdijk [4]	1,50	6,92	3,76	-3,03	7,30
494_B	Kleine Hei 3 2676AJ Maasdijk [4]	5,00	13,18	10,14	3,24	13,59
494_C	Kleine Hei 3 2676AJ Maasdijk [4]	8,00	18,47	15,59	8,53	18,92
495_A	Willem III straat 16 2676AM Maasdijk [1]	1,50	11,88	8,88	1,94	12,30
495_B	Willem III straat 16 2676AM Maasdijk [1]	5,00	17,19	14,31	7,27	17,65
495_C	Willem III straat 16 2676AM Maasdijk [1]	8,00	18,71	15,84	8,78	19,17
496_A	Willem III straat 16 2676AM Maasdijk [2]	1,50	5,49	2,48	-4,45	5,91
496_B	Willem III straat 16 2676AM Maasdijk [2]	5,00	9,18	6,19	-0,75	9,61
496_C	Willem III straat 16 2676AM Maasdijk [2]	8,00	13,19	10,27	3,25	13,63
497_A	Willem III straat 18 2676AN Maasdijk [1]	1,50	8,71	5,53	-1,24	9,09
497_B	Willem III straat 18 2676AN Maasdijk [1]	5,00	13,30	10,30	3,36	13,72
497_C	Willem III straat 18 2676AN Maasdijk [1]	8,00	16,59	13,66	6,66	17,03
498_A	Willem III straat 18 2676AN Maasdijk [2]	1,50	12,80	9,84	2,87	13,23
498_B	Willem III straat 18 2676AN Maasdijk [2]	5,00	16,99	14,09	7,06	17,44
498_C	Willem III straat 18 2676AN Maasdijk [2]	8,00	18,13	15,24	8,20	18,58
499_A	Willem III straat 19 2676AN Maasdijk [1]	1,50	8,61	5,46	-1,34	8,99
499_B	Willem III straat 19 2676AN Maasdijk [1]	5,00	12,62	9,59	2,68	13,04
499_C	Willem III straat 19 2676AN Maasdijk [1]	8,00	15,51	12,56	5,58	15,95
500_A	Willem III straat 19 2676AN Maasdijk [2]	1,50	9,91	6,89	-0,03	10,33
500_B	Willem III straat 19 2676AN Maasdijk [2]	5,00	13,61	10,63	3,67	14,04
500_C	Willem III straat 19 2676AN Maasdijk [2]	8,00	16,71	13,82	6,78	17,16
501_A	Verkadestraat 14 2676AL Maasdijk [1]	1,50	5,56	2,27	-4,40	5,91
501_B	Verkadestraat 14 2676AL Maasdijk [1]	5,00	12,41	9,28	2,46	12,80
502_A	Verkadestraat 19 2676AL Maasdijk [1]	1,50	12,91	10,03	2,99	13,37
502_B	Verkadestraat 19 2676AL Maasdijk [1]	5,00	15,31	12,33	5,37	15,74
503_A	Verkadestraat 19 2676AL Maasdijk [2]	1,50	2,72	-0,54	-7,24	3,08
503_B	Verkadestraat 19 2676AL Maasdijk [2]	5,00	10,01	6,91	0,07	10,41
504_A	Verkadestraat 16 2676AL Maasdijk [1]	1,50	5,71	2,44	-4,25	6,06
504_B	Verkadestraat 16 2676AL Maasdijk [1]	5,00	12,78	9,68	2,83	13,18
505_A	Verkadestraat 16 2676AL Maasdijk [2]	1,50	6,21	3,10	-3,73	6,61
505_B	Verkadestraat 16 2676AL Maasdijk [2]	5,00	11,87	8,94	1,94	12,31
506_A	Verkadestraat 21 2676AL Maasdijk [1]	1,50	14,38	11,54	4,46	14,85
506_B	Verkadestraat 21 2676AL Maasdijk [1]	5,00	16,28	13,33	6,35	16,72
507_A	Verkadestraat 21 2676AL Maasdijk [2]	1,50	2,95	-0,29	-7,01	3,31
507_B	Verkadestraat 21 2676AL Maasdijk [2]	5,00	10,70	7,65	0,76	11,11
508_A	Verkadestraat 18 2676AL Maasdijk [1]	1,50	5,14	1,86	-4,82	5,49
508_B	Verkadestraat 18 2676AL Maasdijk [1]	5,00	12,19	9,08	2,24	12,58

Alle getoonde dB-waarden zijn A-gewogen

Rapport: Resultatentabel
Model: 2030 Plan
LAeq totaalresultaten voor toetspunten
Groep: Galgeweg
Groepsreductie: Nee

Naam Toetspunt	Omschrijving	Hoogte	Dag	Avond	Nacht	Lden
509_A	Verkadestraat 18 2676AL Maasdijk [2]	1,50	9,26	6,39	-0,67	9,72
509_B	Verkadestraat 18 2676AL Maasdijk [2]	5,00	11,64	8,72	1,71	12,08
510_A	Verkadestraat 23 2676AL Maasdijk [1]	1,50	12,97	10,07	3,04	13,42
510_B	Verkadestraat 23 2676AL Maasdijk [1]	5,00	15,77	12,81	5,83	16,20
511_A	Verkadestraat 23 2676AL Maasdijk [2]	1,50	13,71	10,88	3,79	14,18
511_B	Verkadestraat 23 2676AL Maasdijk [2]	5,00	16,17	13,21	6,23	16,60
512_A	Verkadestraat 20 2676AL Maasdijk [1]	1,50	5,46	2,18	-4,51	5,81
512_B	Verkadestraat 20 2676AL Maasdijk [1]	5,00	12,84	9,75	2,90	13,24
513_A	Verkadestraat 20 2676AL Maasdijk [2]	1,50	7,69	4,69	-2,24	8,12
513_B	Verkadestraat 20 2676AL Maasdijk [2]	5,00	10,72	7,73	0,78	11,14
514_A	Prinses Beatrixstraat 11 2676AS Maasdijk [2]	1,50	7,88	4,64	-2,08	8,24
514_B	Prinses Beatrixstraat 11 2676AS Maasdijk [2]	5,00	11,93	8,77	1,98	12,31
515_A	Nassaustraat 7 2676AX Maasdijk [1]	1,50	7,68	4,53	-2,27	8,06
515_B	Nassaustraat 7 2676AX Maasdijk [1]	5,00	11,82	8,79	1,88	12,24
516_A	Prinses Beatrixstraat 13 2676AS Maasdijk [2]	1,50	8,55	5,44	-1,40	8,94
516_B	Prinses Beatrixstraat 13 2676AS Maasdijk [2]	5,00	12,87	9,86	2,93	13,29
517_A	Prinses Beatrixstraat 13 2676AS Maasdijk [3]	1,50	8,74	5,53	-1,22	9,11
517_B	Prinses Beatrixstraat 13 2676AS Maasdijk [3]	5,00	12,78	9,67	2,83	13,17
518_A	Prinses Beatrixstraat 9 2676AS Maasdijk [2]	1,50	7,94	4,70	-2,02	8,30
518_B	Prinses Beatrixstraat 9 2676AS Maasdijk [2]	5,00	12,04	8,90	2,09	12,43
519_A	Oranjewerf 22 2676TB Maasdijk [1]	1,50	8,60	5,37	-1,35	8,97
519_B	Oranjewerf 22 2676TB Maasdijk [1]	5,00	12,53	9,43	2,59	12,93
520_A	Willem III straat 17 2676AN Maasdijk [1]	1,50	8,69	5,49	-1,26	9,06
520_B	Willem III straat 17 2676AN Maasdijk [1]	5,00	11,44	8,32	1,49	11,83
520_C	Willem III straat 17 2676AN Maasdijk [1]	8,00	16,22	13,30	6,29	16,66
521_A	Willem III straat 17 2676AN Maasdijk [2]	1,50	7,22	4,01	-2,74	7,59
521_B	Willem III straat 17 2676AN Maasdijk [2]	5,00	10,38	7,23	0,43	10,76
522_A	Willem III straat 17 2676AN Maasdijk [3]	1,50	12,05	9,07	2,12	12,48
522_B	Willem III straat 17 2676AN Maasdijk [3]	5,00	16,97	14,08	7,05	17,43
522_C	Willem III straat 17 2676AN Maasdijk [3]	8,00	18,14	15,25	8,21	18,59
523_A	Oranjewerf 18 2676TB Maasdijk [2]	1,50	7,85	4,61	-2,10	8,21
523_B	Oranjewerf 18 2676TB Maasdijk [2]	5,00	11,67	8,55	1,73	12,06
524_A	Willem III straat 21 2676AN Maasdijk [1]	1,50	2,94	-0,27	-7,01	3,31
524_B	Willem III straat 21 2676AN Maasdijk [1]	5,00	4,71	1,38	-5,26	5,05
524_C	Willem III straat 21 2676AN Maasdijk [1]	8,00	7,15	3,90	-2,80	7,51
525_A	Willem III straat 21 2676AN Maasdijk [2]	1,50	11,61	8,57	1,67	12,02
525_B	Willem III straat 21 2676AN Maasdijk [2]	5,00	17,33	14,45	7,40	17,78
525_C	Willem III straat 21 2676AN Maasdijk [2]	8,00	18,70	15,82	8,76	19,15
526_A	Korte Kruisweg 27 2676XK Maasdijk [3]	1,50	5,55	2,33	-4,41	5,91
526_B	Korte Kruisweg 27 2676XK Maasdijk [3]	5,00	9,56	6,46	-0,39	9,96
527_A	Verkadestraat 22 2676AL Maasdijk [1]	1,50	10,39	7,49	0,46	10,84
527_B	Verkadestraat 22 2676AL Maasdijk [1]	5,00	14,65	11,67	4,71	15,08
528_A	Verkadestraat 22 2676AL Maasdijk [2]	1,50	13,20	10,31	3,27	13,65
528_B	Verkadestraat 22 2676AL Maasdijk [2]	5,00	16,55	13,66	6,62	17,00
529_A	Maasdijk 109 2676AC Maasdijk [1]	1,50	4,25	1,03	-5,70	4,62
529_B	Maasdijk 109 2676AC Maasdijk [1]	5,00	9,45	6,48	-0,48	9,88
530_A	Maasdijk 111 2676AD Maasdijk [1]	1,50	5,71	2,52	-4,24	6,08
530_B	Maasdijk 111 2676AD Maasdijk [1]	5,00	10,98	8,03	1,05	11,42
531_A	Maasdijk 113 2676AD Maasdijk [1]	1,50	4,37	1,13	-5,59	4,73
531_B	Maasdijk 113 2676AD Maasdijk [1]	5,00	9,74	6,77	-0,20	10,17
532_A	Maasdijk 113 2676AD Maasdijk [2]	1,50	7,74	4,53	-2,21	8,11
532_B	Maasdijk 113 2676AD Maasdijk [2]	5,00	13,16	10,08	3,22	13,56
533_A	Waldeck Pyrmontstraat 8 2676AR Maasdijk [1]	1,50	8,52	5,31	-1,43	8,89
533_B	Waldeck Pyrmontstraat 8 2676AR Maasdijk [1]	5,00	13,38	10,27	3,43	13,77
534_A	Waldeck Pyrmontstraat 8 2676AR Maasdijk [2]	1,50	9,86	6,65	-0,09	10,23
534_B	Waldeck Pyrmontstraat 8 2676AR Maasdijk [2]	5,00	14,09	10,99	4,15	14,49
535_A	Prinses Beatrixstraat 5 2676AS Maasdijk [2]	1,50	10,29	7,13	0,34	10,67
535_B	Prinses Beatrixstraat 5 2676AS Maasdijk [2]	5,00	14,24	11,18	4,30	14,65
536_A	Oranjewerf 70 2676TC Maasdijk [1]	1,50	10,91	7,73	0,96	11,29

Alle getoonde dB-waarden zijn A-gewogen

Rapport: Resultatentabel
Model: 2030 Plan
LAeq totaalresultaten voor toetspunten
Groep: Galgeweg
Groepsreductie: Nee

Naam Toetspunt	Omschrijving	Hoogte	Dag	Avond	Nacht	Lden
536_B	Oranjewerf 70 2676TC Maasdijk [1]	5,00	15,99	12,97	6,05	16,41
537_A	Oranjewerf 70 2676TC Maasdijk [2]	1,50	10,35	7,21	0,40	10,74
537_B	Oranjewerf 70 2676TC Maasdijk [2]	5,00	15,09	12,09	5,14	15,51
538_A	Prinses Beatrixstraat 7 2676AS Maasdijk [1]	1,50	9,00	5,79	-0,96	9,37
538_B	Prinses Beatrixstraat 7 2676AS Maasdijk [1]	5,00	13,00	9,89	3,05	13,39
539_A	Prinses Beatrixstraat 3 2676AS Maasdijk [2]	1,50	10,68	7,54	0,73	11,07
539_B	Prinses Beatrixstraat 3 2676AS Maasdijk [2]	5,00	14,47	11,41	4,53	14,88
540_A	Prinses Beatrixstraat 1 2676AS Maasdijk [2]	1,50	10,26	7,11	0,31	10,64
540_B	Prinses Beatrixstraat 1 2676AS Maasdijk [2]	5,00	14,27	11,21	4,33	14,68
541_A	Waldeck Pyrmontstraat 6 A 2676AR Maasdijk [1]	1,50	7,85	4,61	-2,10	8,21
541_B	Waldeck Pyrmontstraat 6 A 2676AR Maasdijk [1]	5,00	11,80	8,66	1,85	12,19
542_A	Korte Kruisweg 23 2676XK Maasdijk [3]	1,50	3,76	0,47	-6,20	4,11
542_B	Korte Kruisweg 23 2676XK Maasdijk [3]	5,00	7,06	3,84	-2,90	7,42
543_A	Korte Kruisweg 23 2676XK Maasdijk [4]	1,50	8,60	5,37	-1,36	8,96
543_B	Korte Kruisweg 23 2676XK Maasdijk [4]	5,00	12,07	8,95	2,13	12,46
544_A	Willem III straat 21 2676AN Maasdijk [1]	1,50	8,52	5,31	-1,43	8,89
544_B	Willem III straat 21 2676AN Maasdijk [1]	5,00	11,26	8,16	1,32	11,66
544_C	Willem III straat 21 2676AN Maasdijk [1]	8,00	15,14	12,17	5,21	15,57
545_A	Willem III straat 21 2676AN Maasdijk [2]	1,50	11,44	8,39	1,50	11,85
545_B	Willem III straat 21 2676AN Maasdijk [2]	5,00	17,30	14,42	7,37	17,75
545_C	Willem III straat 21 2676AN Maasdijk [2]	8,00	19,21	16,35	9,28	19,67
546_A	Oranjewerf 14 2676TB Maasdijk [2]	1,50	6,61	3,39	-3,34	6,98
546_B	Oranjewerf 14 2676TB Maasdijk [2]	5,00	10,11	6,96	0,16	10,49
547_A	Maasdijk 107 2676AC Maasdijk [1]	1,50	4,43	1,21	-5,52	4,80
547_B	Maasdijk 107 2676AC Maasdijk [1]	5,00	8,19	5,10	-1,74	8,59
548_A	Maasdijk 129 2676AD Maasdijk [2]	1,50	4,87	1,60	-5,09	5,22
548_B	Maasdijk 129 2676AD Maasdijk [2]	5,00	11,19	8,10	1,24	11,59
549_A	Maasdijk 123 2676AD Maasdijk [1]	1,50	9,75	6,63	-0,19	10,14
549_B	Maasdijk 123 2676AD Maasdijk [1]	5,00	13,44	10,46	3,51	13,87
550_A	Maasdijk 123 2676AD Maasdijk [2]	1,50	2,06	-1,09	-7,88	2,45
550_B	Maasdijk 123 2676AD Maasdijk [2]	5,00	6,89	3,79	-3,05	7,29
551_A	Maasdijk 78 2676AG Maasdijk [1]	1,50	8,92	5,96	-1,03	9,35
551_B	Maasdijk 78 2676AG Maasdijk [1]	5,00	11,89	8,97	1,95	12,33
552_A	Maasdijk 78 2676AG Maasdijk [2]	1,50	11,31	8,26	1,37	11,72
552_B	Maasdijk 78 2676AG Maasdijk [2]	5,00	16,21	13,31	6,28	16,66
553_A	Maasdijk 78 2676AG Maasdijk [3]	1,50	11,05	7,96	1,10	11,45
553_B	Maasdijk 78 2676AG Maasdijk [3]	5,00	15,46	12,53	5,53	15,90
554_A	Maasdijk 80 2676AG Maasdijk [1]	1,50	10,59	7,52	0,65	11,00
554_B	Maasdijk 80 2676AG Maasdijk [1]	5,00	15,40	12,48	5,47	15,84
555_A	Maasdijk 80 2676AG Maasdijk [2]	1,50	4,54	1,35	-5,42	4,91
555_B	Maasdijk 80 2676AG Maasdijk [2]	5,00	8,91	5,89	-1,03	9,33
556_A	Maasdijk 80 2676AG Maasdijk [9]	1,50	8,20	5,13	-1,74	8,61
556_B	Maasdijk 80 2676AG Maasdijk [9]	5,00	11,76	8,79	1,83	12,19
557_A	Maasdijk 41 A 2676AB Maasdijk [1]	1,50	17,46	14,61	7,53	17,92
557_B	Maasdijk 41 A 2676AB Maasdijk [1]	5,00	19,97	17,08	10,04	20,42
557_C	Maasdijk 41 A 2676AB Maasdijk [1]	8,00	20,53	17,62	10,59	20,97
558_A	Maasdijk 41 A 2676AB Maasdijk [2]	1,50	15,16	12,26	5,23	15,61
558_B	Maasdijk 41 A 2676AB Maasdijk [2]	5,00	18,40	15,51	8,47	18,85
558_C	Maasdijk 41 A 2676AB Maasdijk [2]	8,00	18,30	15,37	8,36	18,74
559_A	Maasdijk 41 A 2676AB Maasdijk [3]	1,50	8,93	5,78	-1,02	9,31
559_B	Maasdijk 41 A 2676AB Maasdijk [3]	5,00	13,97	11,05	4,04	14,41
559_C	Maasdijk 41 A 2676AB Maasdijk [3]	8,00	14,49	11,59	4,55	14,94
560_A	Maasdijk 41 2676AB Maasdijk [1]	1,50	8,62	5,46	-1,33	9,00
560_B	Maasdijk 41 2676AB Maasdijk [1]	5,00	13,47	10,52	3,53	13,90
560_C	Maasdijk 41 2676AB Maasdijk [1]	8,00	14,10	11,20	4,17	14,55
561_A	Maasdijk 41 2676AB Maasdijk [2]	1,50	12,00	8,91	2,05	12,40
561_B	Maasdijk 41 2676AB Maasdijk [2]	5,00	15,96	12,99	6,02	16,39
562_A	Maasdijk 41 2676AB Maasdijk [3]	1,50	15,01	12,09	5,08	15,45
562_B	Maasdijk 41 2676AB Maasdijk [3]	5,00	18,24	15,32	8,31	18,68

Alle getoonde dB-waarden zijn A-gewogen

Rapport: Resultatentabel
Model: 2030 Plan
LAeq totaalresultaten voor toetspunten
Groep: Galgeweg
Groepsreductie: Nee

Naam Toetspunt	Omschrijving	Hoogte	Dag	Avond	Nacht	Lden
562_C	Maasdijk 41 2676AB Maasdijk [3]	8,00	19,33	16,40	9,40	19,77
563_A	Willem III straat 22 2676AN Maasdijk [1]	1,50	9,87	6,77	-0,07	10,27
563_B	Willem III straat 22 2676AN Maasdijk [1]	5,00	14,10	11,09	4,16	14,52
563_C	Willem III straat 22 2676AN Maasdijk [1]	8,00	18,65	15,78	8,72	19,11
564_A	Willem III straat 22 2676AN Maasdijk [4]	1,50	-0,25	-3,45	-10,20	0,12
564_B	Willem III straat 22 2676AN Maasdijk [4]	5,00	4,29	1,03	-5,67	4,65
564_C	Willem III straat 22 2676AN Maasdijk [4]	8,00	16,24	13,39	6,31	16,70
565_A	Willem III straat 22 2676AN Maasdijk [5]	1,50	8,02	4,79	-1,93	8,39
565_B	Willem III straat 22 2676AN Maasdijk [5]	5,00	10,28	7,15	0,34	10,67
565_C	Willem III straat 22 2676AN Maasdijk [5]	8,00	14,99	12,04	5,05	15,42
566_A	Trompstraat 22 2676XJ Maasdijk [3]	1,50	5,78	2,50	-4,18	6,13
566_B	Trompstraat 22 2676XJ Maasdijk [3]	5,00	10,07	6,93	0,12	10,46
567_A	Korte Kruisweg 17 2676XK Maasdijk [1]	1,50	6,19	2,95	-3,76	6,55
567_B	Korte Kruisweg 17 2676XK Maasdijk [1]	5,00	8,77	5,58	-1,18	9,14
568_A	Korte Kruisweg 17 2676XK Maasdijk [2]	1,50	8,30	5,06	-1,66	8,66
568_B	Korte Kruisweg 17 2676XK Maasdijk [2]	5,00	12,42	9,32	2,48	12,82
569_A	Maasdijk 139 2676AD Maasdijk [4]	1,50	2,29	-0,89	-7,66	2,67
569_B	Maasdijk 139 2676AD Maasdijk [4]	5,00	8,13	5,12	-1,81	8,55
570_A	Maasdijk 45 2676AB Maasdijk [1]	1,50	13,45	10,61	3,52	13,91
570_B	Maasdijk 45 2676AB Maasdijk [1]	5,00	14,99	12,08	5,06	15,44
570_C	Maasdijk 45 2676AB Maasdijk [1]	8,00	16,93	13,98	6,99	17,36
571_A	Maasdijk 45 2676AB Maasdijk [2]	1,50	10,24	7,11	0,29	10,63
571_B	Maasdijk 45 2676AB Maasdijk [2]	5,00	15,09	12,22	5,15	15,54
571_C	Maasdijk 45 2676AB Maasdijk [2]	8,00	15,08	12,20	5,15	15,53
572_A	Maasdijk 43 2676AB Maasdijk [1]	1,50	9,83	6,71	-0,12	10,22
572_B	Maasdijk 43 2676AB Maasdijk [1]	5,00	14,98	12,09	5,05	15,43
572_C	Maasdijk 43 2676AB Maasdijk [1]	8,00	15,19	12,31	5,26	15,64
573_A	Maasdijk 43 2676AB Maasdijk [2]	1,50	11,81	8,70	1,86	12,20
573_B	Maasdijk 43 2676AB Maasdijk [2]	5,00	15,76	12,81	5,82	16,19
573_C	Maasdijk 43 2676AB Maasdijk [2]	8,00	17,91	14,99	7,97	18,35
574_A	Maasdijk 43 2676AB Maasdijk [3]	1,50	16,89	14,04	6,96	17,35
574_B	Maasdijk 43 2676AB Maasdijk [3]	5,00	19,95	17,07	10,02	20,40
574_C	Maasdijk 43 2676AB Maasdijk [3]	8,00	20,38	17,48	10,45	20,83
575_A	Oranjewerf 66 2676TB Maasdijk [2]	1,50	10,97	7,82	1,02	11,35
575_B	Oranjewerf 66 2676TB Maasdijk [2]	5,00	15,43	12,38	5,49	15,84
576_A	Waldeck Pyrmontstraat 11 2676AP Maasdijk [1]	1,50	5,91	2,65	-4,05	6,27
576_B	Waldeck Pyrmontstraat 11 2676AP Maasdijk [1]	5,00	11,38	8,26	1,44	11,77
577_A	Waldeck Pyrmontstraat 11 2676AP Maasdijk [3]	1,50	11,63	8,47	1,68	12,01
577_B	Waldeck Pyrmontstraat 11 2676AP Maasdijk [3]	5,00	16,24	13,18	6,30	16,65
578_A	Waldeck Pyrmontstraat 11 2676AP Maasdijk [4]	1,50	6,77	3,55	-3,18	7,14
578_B	Waldeck Pyrmontstraat 11 2676AP Maasdijk [4]	5,00	10,64	7,44	0,69	11,01
579_A	Oranjewerf 62 2676TB Maasdijk [1]	1,50	11,05	7,91	1,10	11,44
579_B	Oranjewerf 62 2676TB Maasdijk [1]	5,00	15,68	12,64	5,74	16,09
580_A	Willem III straat 25 2676AN Maasdijk [1]	1,50	0,01	-3,21	-9,94	0,38
580_B	Willem III straat 25 2676AN Maasdijk [1]	5,00	4,67	1,42	-5,28	5,03
581_A	Trompstraat 20 2676XJ Maasdijk [1]	1,50	5,37	2,09	-4,59	5,72
581_B	Trompstraat 20 2676XJ Maasdijk [1]	5,00	8,72	5,54	-1,23	9,10
582_A	Waldeck Pyrmontstraat 9 2676AP Maasdijk [1]	1,50	10,38	7,25	0,43	10,77
582_B	Waldeck Pyrmontstraat 9 2676AP Maasdijk [1]	5,00	14,69	11,66	4,75	15,11
583_A	Oranjewerf 60 2676TB Maasdijk [1]	1,50	11,24	8,09	1,30	11,63
583_B	Oranjewerf 60 2676TB Maasdijk [1]	5,00	15,59	12,52	5,65	16,00
584_A	Waldeck Pyrmontstraat 7 2676AP Maasdijk [1]	1,50	6,42	3,18	-3,54	6,78
584_B	Waldeck Pyrmontstraat 7 2676AP Maasdijk [1]	5,00	10,84	7,65	0,89	11,21
585_A	Oranjewerf 58 2676TB Maasdijk [1]	1,50	8,57	5,31	-1,39	8,93
585_B	Oranjewerf 58 2676TB Maasdijk [1]	5,00	13,00	9,84	3,05	13,38
586_A	Trompstraat 14 2676XJ Maasdijk [1]	1,50	4,90	1,61	-5,06	5,25
586_B	Trompstraat 14 2676XJ Maasdijk [1]	5,00	7,76	4,54	-2,20	8,12
587_A	Willem III straat 7 2676AM Maasdijk [1]	1,50	14,55	11,67	4,62	15,00
587_B	Willem III straat 7 2676AM Maasdijk [1]	5,00	18,07	15,19	8,14	18,52

Alle getoonde dB-waarden zijn A-gewogen

Rapport: Resultatentabel
Model: 2030 Plan
LAeq totaalresultaten voor toetspunten
Groep: Galgeweg
Groepsreductie: Nee

Naam Toetspunt	Omschrijving	Hoogte	Dag	Avond	Nacht	Lden
588_A	Willem III straat 7 2676AM Maasdijk [2]	1,50	8,55	5,58	-1,38	8,98
588_B	Willem III straat 7 2676AM Maasdijk [2]	5,00	13,71	10,79	3,78	14,15
589_A	Willem III straat 7 2676AM Maasdijk [4]	1,50	4,09	0,83	-5,86	4,45
589_B	Willem III straat 7 2676AM Maasdijk [4]	5,00	8,64	5,52	-1,30	9,03
590_A	Willem III straat 6 2676AM Maasdijk [1]	1,50	14,35	11,47	4,41	14,80
590_B	Willem III straat 6 2676AM Maasdijk [1]	5,00	17,73	14,84	7,80	18,18
591_A	Oranjewerf 54 2676TB Maasdijk [1]	1,50	9,04	5,80	-0,92	9,40
591_B	Oranjewerf 54 2676TB Maasdijk [1]	5,00	13,75	10,64	3,81	14,15
592_A	Oranjewerf 52 2676TB Maasdijk [1]	1,50	7,60	4,32	-2,36	7,95
592_B	Oranjewerf 52 2676TB Maasdijk [1]	5,00	12,20	9,01	2,25	12,57
593_A	Trompstraat 12 2676XJ Maasdijk [1]	1,50	6,54	3,27	-3,42	6,89
593_B	Trompstraat 12 2676XJ Maasdijk [1]	5,00	9,31	6,13	-0,64	9,69
594_A	Trompstraat 10 2676XJ Maasdijk [1]	1,50	10,81	7,85	0,87	11,24
594_B	Trompstraat 10 2676XJ Maasdijk [1]	5,00	14,48	11,51	4,54	14,91
597_A	Oranjewerf 90 2676TC Maasdijk [3]	1,50	7,88	4,75	-2,06	8,27
597_B	Oranjewerf 90 2676TC Maasdijk [3]	5,00	12,51	9,48	2,57	12,93
598_A	Oranjewerf 90 2676TC Maasdijk [6]	1,50	7,24	4,01	-2,72	7,60
598_B	Oranjewerf 90 2676TC Maasdijk [6]	5,00	11,62	8,48	1,67	12,01
599_A	Oranjewerf 90 2676TC Maasdijk [15]	1,50	6,64	3,46	-3,31	7,02
599_B	Oranjewerf 90 2676TC Maasdijk [15]	5,00	10,64	7,56	0,70	11,04
600_A	Oudecampsweg 30 A 2678KP De Lier [1]	1,50	7,61	4,33	-2,34	7,96
600_B	Oudecampsweg 30 A 2678KP De Lier [1]	5,00	13,40	10,20	3,45	13,77
601_A	Hooflaan 17 2678KM De Lier [2]	1,50	16,62	13,79	6,71	17,09
601_B	Hooflaan 17 2678KM De Lier [2]	5,00	20,10	17,19	10,17	20,55
602_A	Hooflaan 21 2678KM De Lier [2]	1,50	11,82	8,68	1,88	12,21
602_B	Hooflaan 21 2678KM De Lier [2]	5,00	21,01	18,16	11,09	21,47
603_A	Oudecampsweg 26 2678KP De Lier [2]	1,50	9,59	6,61	-0,34	10,02
603_B	Oudecampsweg 26 2678KP De Lier [2]	5,00	12,77	9,68	2,83	13,17
604_A	Oudecampsweg 26 2678KP De Lier [4]	1,50	13,74	10,83	3,82	14,19
604_B	Oudecampsweg 26 2678KP De Lier [4]	5,00	16,38	13,39	6,45	16,81
605_A	Hooflaan 15 2678KM De Lier [4]	1,50	15,83	13,01	5,91	16,30
605_B	Hooflaan 15 2678KM De Lier [4]	5,00	19,03	16,14	9,11	19,49
606_A	Hooflaan 16 2678KM De Lier [2]	1,50	13,17	10,04	3,23	13,56
606_B	Hooflaan 16 2678KM De Lier [2]	5,00	20,81	17,92	10,89	21,27
607_A	Oudecampsweg 24 2678KP De Lier [8]	1,50	12,14	9,23	2,22	12,59
607_B	Oudecampsweg 24 2678KP De Lier [8]	5,00	16,63	13,70	6,71	17,08
608_A	Oudecampsweg 24 A 2678KP De Lier [5]	1,50	14,55	11,61	4,62	14,99
608_B	Oudecampsweg 24 A 2678KP De Lier [5]	5,00	18,79	15,84	8,87	19,23
609_A	Oudecampsweg 28 2678KP De Lier [2]	1,50	7,25	4,04	-2,70	7,62
609_B	Oudecampsweg 28 2678KP De Lier [2]	5,00	12,75	9,67	2,81	13,15
610_A	Oudecampsweg 28 2678KP De Lier [3]	1,50	14,95	12,02	5,02	15,39
610_B	Oudecampsweg 28 2678KP De Lier [3]	5,00	19,16	16,21	9,24	19,60
611_A	Oudecampsweg 35 D 2678NN De Lier [13]	1,50	10,37	7,46	0,44	10,82
611_B	Oudecampsweg 35 D 2678NN De Lier [13]	5,00	14,22	11,25	4,29	14,65
612_A	Oudecampsweg 35 D 2678NN De Lier [14]	1,50	9,71	6,65	-0,23	10,12
612_B	Oudecampsweg 35 D 2678NN De Lier [14]	5,00	15,30	12,35	5,38	15,74
613_A	Laan van Poot 6 2678LG De Lier [3]	1,50	16,22	13,30	6,30	16,67
613_B	Laan van Poot 6 2678LG De Lier [3]	5,00	23,97	21,14	14,05	24,44
614_A	Laan van Binnendijk 11 2678KL De Lier [3]	1,50	16,88	13,86	6,95	17,30
614_B	Laan van Binnendijk 11 2678KL De Lier [3]	5,00	19,41	16,46	9,48	19,85
615_A	Laan van Binnendijk 9 2678KL De Lier [1]	1,50	20,79	18,01	10,88	21,28
615_B	Laan van Binnendijk 9 2678KL De Lier [1]	5,00	25,26	22,45	15,35	25,74
616_A	Laan van Binnendijk 8 2678KL De Lier [8]	1,50	21,21	18,41	11,30	21,69
616_B	Laan van Binnendijk 8 2678KL De Lier [8]	5,00	25,89	23,10	15,98	26,37
617_A	Laan van Binnendijk 6 2678KL De Lier [1]	1,50	11,05	7,85	1,10	11,42
617_B	Laan van Binnendijk 6 2678KL De Lier [1]	5,00	15,51	12,48	5,58	15,93
618_A	Laan van Binnendijk 3 2678KL De Lier [4]	1,50	19,82	16,96	9,90	20,28
618_B	Laan van Binnendijk 3 2678KL De Lier [4]	5,00	23,49	20,67	13,58	23,97
619_A	Laan van Binnendijk 7 A 2678KL De Lier [9]	1,50	12,98	9,80	3,04	13,36

Alle getoonde dB-waarden zijn A-gewogen

Rapport: Resultatentabel
Model: 2030 Plan
LAeq totaalresultaten voor toetspunten
Groep: Galgeweg
Groepsreductie: Nee

Naam Toetspunt	Omschrijving	Hoogte	Dag	Avond	Nacht	Lden
619_B	Laan van Binnendijk 7 A 2678KL De Lier [9]	5,00	16,72	13,65	6,79	17,13
620_A	Hooflaan 19 2678KM De Lier [2]	1,50	12,35	9,21	2,41	12,74
620_B	Hooflaan 19 2678KM De Lier [2]	5,00	19,18	16,27	9,26	19,63
621_A	Oudecampsweg 22 A 2678KP De Lier [3]	1,50	18,84	16,06	8,93	19,33
621_B	Oudecampsweg 22 A 2678KP De Lier [3]	5,00	18,62	15,70	8,70	19,07
622_A	Laan van Binnendijk 7 2678KL De Lier [1]	1,50	19,20	16,37	9,28	19,67
622_B	Laan van Binnendijk 7 2678KL De Lier [1]	5,00	24,27	21,43	14,35	24,74
623_A	Oudecampsweg 35 F 2678NN De Lier [5]	1,50	9,39	6,24	-0,55	9,78
623_B	Oudecampsweg 35 F 2678NN De Lier [5]	5,00	13,94	10,90	4,00	14,35
624_A	Trompstraat 5 2676XH Maasdijk [27]	1,50	5,91	2,63	-4,05	6,26
624_B	Trompstraat 5 2676XH Maasdijk [27]	5,00	9,60	6,45	-0,35	9,98
625_A	Trompstraat 5 2676XH Maasdijk [28]	1,50	11,17	8,29	1,24	11,62
625_B	Trompstraat 5 2676XH Maasdijk [28]	5,00	14,88	11,99	4,95	15,33
626_A	Trompstraat 5 2676XH Maasdijk [29]	1,50	6,09	2,93	-3,86	6,47
626_B	Trompstraat 5 2676XH Maasdijk [29]	5,00	10,60	7,54	0,66	11,01
627_A	Kleine Hei 5 2676AJ Maasdijk [1]	1,50	11,78	8,72	1,84	12,19
627_B	Kleine Hei 5 2676AJ Maasdijk [1]	5,00	15,82	12,81	5,88	16,24
627_C	Kleine Hei 5 2676AJ Maasdijk [1]	8,00	17,70	14,76	7,77	18,14
628_A	Kleine Hei 5 2676AJ Maasdijk [4]	1,50	9,87	6,79	-0,07	10,27
628_B	Kleine Hei 5 2676AJ Maasdijk [4]	5,00	13,85	10,86	3,92	14,28
628_C	Kleine Hei 5 2676AJ Maasdijk [4]	8,00	15,11	12,19	5,18	15,55
629_A	Kleine Hei 5 2676AJ Maasdijk [7]	1,50	9,49	6,50	-0,45	9,91
629_B	Kleine Hei 5 2676AJ Maasdijk [7]	5,00	12,80	9,82	2,87	13,23
629_C	Kleine Hei 5 2676AJ Maasdijk [7]	8,00	8,23	5,13	-1,71	8,63
630_A	Kleine Hei 5 2676AJ Maasdijk [9]	1,50	10,81	7,81	0,88	11,24
630_B	Kleine Hei 5 2676AJ Maasdijk [9]	5,00	15,11	12,16	5,18	15,55
630_C	Kleine Hei 5 2676AJ Maasdijk [9]	8,00	15,25	12,26	5,31	15,67
631_A	Verkadestraat 3 2676AL Maasdijk [1]	1,50	12,16	9,18	2,23	12,59
631_B	Verkadestraat 3 2676AL Maasdijk [1]	5,00	15,75	12,80	5,81	16,18
631_C	Verkadestraat 3 2676AL Maasdijk [1]	8,00	16,84	13,93	6,91	17,29
632_A	Maasdijk 107 2676AC Maasdijk [2]	1,50	6,07	2,81	-3,88	6,43
632_B	Maasdijk 107 2676AC Maasdijk [2]	5,00	11,37	8,26	1,42	11,76
633_A	Maasdijk 109 2676AC Maasdijk [2]	1,50	5,71	2,46	-4,25	6,07
633_B	Maasdijk 109 2676AC Maasdijk [2]	5,00	11,75	8,63	1,81	12,14
634_A	Maasdijk 111 2676AD Maasdijk [2]	1,50	6,90	3,67	-3,05	7,27
634_B	Maasdijk 111 2676AD Maasdijk [2]	5,00	11,89	8,78	1,95	12,29
635_A	Maasdijk 115 2676AD Maasdijk [2]	1,50	7,79	4,61	-2,16	8,17
635_B	Maasdijk 115 2676AD Maasdijk [2]	5,00	12,46	9,41	2,52	12,87
636_A	Maasdijk 117 2676AD Maasdijk [2]	1,50	8,89	5,75	-1,06	9,28
636_B	Maasdijk 117 2676AD Maasdijk [2]	5,00	12,97	9,94	3,03	13,39
637_A	Maasdijk 37 2676AA Maasdijk [2]	1,50	13,24	10,35	3,31	13,69
637_B	Maasdijk 37 2676AA Maasdijk [2]	5,00	15,19	12,23	5,25	15,62
637_C	Maasdijk 37 2676AA Maasdijk [2]	8,00	16,98	14,06	7,04	17,42
638_A	Oranjesluisweg 26	1,50	17,50	14,67	7,58	17,97
638_B	Oranjesluisweg 26	5,00	25,48	22,76	15,56	25,98
639_A	Blauwhek 29	1,50	12,81	9,74	2,87	13,22
639_B	Blauwhek 29	5,00	14,43	11,52	4,50	14,88
639_C	Blauwhek 29	8,00	6,24	3,22	-3,70	6,66
640_A	Kleine Hei 2	1,50	14,45	11,58	4,52	14,91
640_B	Kleine Hei 2	5,00	17,33	14,42	7,40	17,78
640_C	Kleine Hei 2	8,00	18,62	15,74	8,68	19,07
641_A	Maasdijk 27 (nieuwe woning)	1,50	13,85	11,00	3,92	14,31
641_B	Maasdijk 27 (nieuwe woning)	5,00	17,16	14,34	7,23	17,63
641_C	Maasdijk 27 (nieuwe woning)	8,00	13,92	11,14	3,99	14,40
642_A	Maasdijk 27 (nieuwe woning)	1,50	18,43	15,63	8,51	18,91
642_B	Maasdijk 27 (nieuwe woning)	5,00	20,11	17,24	10,19	20,57
642_C	Maasdijk 27 (nieuwe woning)	8,00	20,77	17,89	10,84	21,22
643_A	Maasdijk 33a	1,50	11,06	8,09	1,12	11,49
643_B	Maasdijk 33a	5,00	14,31	11,42	4,37	14,76

Alle getoonde dB-waarden zijn A-gewogen

Rapport: Resultatentabel
Model: 2030 Plan
LAeq totaalresultaten voor toetspunten
Groep: Galgeweg
Groepsreductie: Nee

Naam Toetspunt	Omschrijving	Hoogte	Dag	Avond	Nacht	Lden
643_C	Maasdijk 33a	8,00	6,94	3,90	-3,00	7,35
644_A	Maasdijk 33a	1,50	18,82	16,02	8,90	19,30
644_B	Maasdijk 33a	5,00	20,09	17,22	10,16	20,55
644_C	Maasdijk 33a	8,00	20,83	17,96	10,90	21,29
645_A	Maasdijk 37a	1,50	12,64	9,64	2,70	13,06
645_B	Maasdijk 37a	5,00	15,28	12,41	5,35	15,74
645_C	Maasdijk 37a	8,00	14,85	11,98	4,92	15,31
646_A	Maasdijk 37a	1,50	18,01	15,17	8,08	18,47
646_B	Maasdijk 37a	5,00	19,66	16,76	9,72	20,11
646_C	Maasdijk 37a	8,00	20,60	17,71	10,67	21,05
647_A	Maasdijk 39a	1,50	9,15	6,02	-0,80	9,54
647_B	Maasdijk 39a	5,00	14,37	11,48	4,44	14,82
647_C	Maasdijk 39a	8,00	14,54	11,64	4,60	14,99
648_A	Maasdijk 39a	1,50	16,72	13,85	6,79	17,18
648_B	Maasdijk 39a	5,00	19,28	16,38	9,35	19,73
648_C	Maasdijk 39a	8,00	20,52	17,63	10,59	20,97
649_A	Kleine Hei	1,50	7,18	4,02	-2,78	7,56
649_B	Kleine Hei	5,00	11,37	8,39	1,43	11,80
649_C	Kleine Hei	8,00	10,30	7,30	0,36	10,72
650_A	Kleine Hei	1,50	14,77	11,87	4,84	15,22
650_B	Kleine Hei	5,00	17,43	14,51	7,50	17,87
650_C	Kleine Hei	8,00	17,59	14,72	7,67	18,05
651_A	Maasdijk 37	1,50	12,97	10,03	3,03	13,41
651_B	Maasdijk 37	5,00	15,40	12,55	5,47	15,86
651_C	Maasdijk 37	8,00	12,72	9,86	2,79	13,18
652_A	Verkadestraat 22 2676AL Maasdijk [2]	1,50	8,17	5,09	-1,78	8,57
652_B	Verkadestraat 22 2676AL Maasdijk [2]	5,00	14,05	11,16	4,12	14,50
653_A	Verkadestraat 14 2676AL Maasdijk [1]	1,50	6,54	3,46	-3,40	6,94
653_B	Verkadestraat 14 2676AL Maasdijk [1]	5,00	12,28	9,37	2,36	12,73
654_A	Verkadestraat 10 2676AL Maasdijk [1]	1,50	7,13	3,98	-2,81	7,52
654_B	Verkadestraat 10 2676AL Maasdijk [1]	5,00	12,83	9,88	2,89	13,26
655_A	Verkadestraat 13 2676AL Maasdijk [1]	1,50	2,91	-0,35	-7,04	3,27
655_B	Verkadestraat 13 2676AL Maasdijk [1]	5,00	9,66	6,55	-0,28	10,06
656_A	Verkadestraat 17 2676AL Maasdijk [1]	1,50	2,07	-1,18	-7,89	2,43
656_B	Verkadestraat 17 2676AL Maasdijk [1]	5,00	9,05	5,96	-0,89	9,45
657_A	Verkadestraat 23 2676AL Maasdijk [1]	1,50	4,00	0,76	-5,96	4,36
657_B	Verkadestraat 23 2676AL Maasdijk [1]	5,00	11,69	8,66	1,75	12,11
658_A	Kleine Hei 3 2676AJ Maasdijk [1]	1,50	10,58	7,47	0,63	10,97
658_B	Kleine Hei 3 2676AJ Maasdijk [1]	5,00	15,48	12,62	5,55	15,94
658_C	Kleine Hei 3 2676AJ Maasdijk [1]	8,00	15,53	12,67	5,60	15,99
659_A	Maasdijk 68 2676AG Maasdijk [2]	1,50	11,11	8,01	1,17	11,51
659_B	Maasdijk 68 2676AG Maasdijk [2]	5,00	15,48	12,49	5,55	15,91
660_A	Laan van Vijverberg 23	1,50	20,56	17,76	10,64	21,04
660_B	Laan van Vijverberg 23	5,00	20,59	17,70	10,67	21,05
661_A	Laan van Binnendijk 5	1,50	18,94	15,97	9,01	19,37
661_B	Laan van Binnendijk 5	5,00	27,14	24,34	17,23	27,62
662_A	Laan van Binnendijk 13	1,50	17,53	14,49	7,60	17,95
662_B	Laan van Binnendijk 13	5,00	18,32	15,36	8,40	18,76
663_A	Oranjesluisweg 7	1,50	18,38	15,58	8,46	18,86
663_B	Oranjesluisweg 7	5,00	21,81	18,99	11,89	22,28
664_A	Oranjesluisweg 3	1,50	22,21	19,40	12,29	22,68
664_B	Oranjesluisweg 3	5,00	26,86	24,05	16,94	27,33
665_A	Maasdijk 35a	1,50	18,79	15,97	8,86	19,26
665_B	Maasdijk 35a	5,00	20,07	17,18	10,14	20,52
665_C	Maasdijk 35a	8,00	20,85	17,97	10,92	21,30
666_A	Maasdijk 35a	1,50	16,00	13,16	6,07	16,46
666_B	Maasdijk 35a	5,00	14,57	11,64	4,64	15,01
666_C	Maasdijk 35a	8,00	15,77	12,86	5,84	16,22
667_A	Maasdijk 35a	1,50	18,27	15,45	8,34	18,74

Alle getoonde dB-waarden zijn A-gewogen

Rapport: Resultatentabel
Model: 2030 Plan
LAeq totaalresultaten voor toetspunten
Groep: Galgeweg
Groepsreductie: Nee

Naam Toetspunt	Omschrijving	Hoogte	Dag	Avond	Nacht	Lden
667_B	Maasdijk 35a	5,00	19,78	16,92	9,85	20,24
667_C	Maasdijk 35a	8,00	19,87	17,01	9,94	20,33
668_A	Maasdijk 35a	1,50	11,61	8,71	1,67	12,06
668_B	Maasdijk 35a	5,00	15,25	12,41	5,31	15,71
668_C	Maasdijk 35a	8,00	12,04	9,18	2,10	12,50
669_A	Willem III straat 25 2676AN Maasdijk [1]	1,50	10,27	7,26	0,34	10,69
669_B	Willem III straat 25 2676AN Maasdijk [1]	5,00	16,22	13,36	6,29	16,68
670_A	Willem III straat 9	1,50	14,63	11,78	4,70	15,09
670_B	Willem III straat 9	5,00	18,83	15,98	8,90	19,29
671_A	Willem III straat 9	1,50	3,68	0,50	-6,27	4,06
671_B	Willem III straat 9	5,00	8,01	4,89	-1,94	8,40
672_A	Willem III straat 9	1,50	6,40	3,16	-3,57	6,76
672_B	Willem III straat 9	5,00	11,17	8,06	1,22	11,56
673_A	Willem III straat 9	1,50	11,77	8,95	1,84	12,24
673_B	Willem III straat 9	5,00	15,46	12,58	5,52	15,91
674_A	Pettendijk 1	1,50	12,98	9,93	3,04	13,39
674_B	Pettendijk 1	5,00	17,95	15,09	8,02	18,41
675_A	Waldeck Pyrmontstraat 3 2676AP Maasdijk [1]	5,00	13,63	10,55	3,69	14,03
676_A	Waldeck Pyrmontstraat 5 2676AP Maasdijk [1]	1,50	10,62	7,45	0,67	11,00
676_B	Waldeck Pyrmontstraat 5 2676AP Maasdijk [1]	5,00	14,71	11,64	4,76	15,11
677_A	Waldeck Pyrmontstraat 7 2676AP Maasdijk [1]	1,50	10,96	7,77	1,00	11,33
677_B	Waldeck Pyrmontstraat 7 2676AP Maasdijk [1]	5,00	15,08	12,02	5,13	15,48
678_A	Waldeck Pyrmontstraat 3 2676AP Maasdijk [1]	5,00	16,42	13,52	6,49	16,87
679_A	Nieuw	1,50	20,81	18,07	10,89	21,30
679_B	Nieuw	5,00	22,30	19,49	12,38	22,77
679_C	Nieuw	8,00	22,95	20,13	13,03	23,42
680_A	Nieuw	1,50	14,70	11,66	4,75	15,11
680_B	Nieuw	5,00	16,92	14,06	6,99	17,38
680_C	Nieuw	8,00	11,68	8,63	1,74	12,09
681_A	Korte Kruisweg 1 2676XK Maasdijk [5]	5,00	13,39	10,45	3,46	13,83
682_A	Korte Kruisweg 1 2676XK Maasdijk [5]	5,00	14,46	11,58	4,53	14,91
683_A	Galgeweg 80 2671MT Naaldwijk [4]	1,50	59,36	56,68	49,46	59,87
683_B	Galgeweg 80 2671MT Naaldwijk [4]	5,00	59,89	57,19	49,99	60,40
684_A	Galgeweg 49 2671MT Naaldwijk [3]	1,50	53,88	51,21	43,98	54,40
684_B	Galgeweg 49 2671MT Naaldwijk [3]	5,00	55,37	52,68	45,47	55,88
685_A	Galgeweg 47 A 2671MT Naaldwijk [3]	1,50	54,28	51,61	44,38	54,80
685_B	Galgeweg 47 A 2671MT Naaldwijk [3]	5,00	55,56	52,87	45,66	56,07
686_A	Galgeweg 78 2671MS Naaldwijk [6]	1,50	59,78	57,09	49,88	60,29
686_B	Galgeweg 78 2671MS Naaldwijk [6]	5,00	60,24	57,53	50,33	60,74
687_A	Galgeweg 74 2671MS Naaldwijk [4]	1,50	59,84	57,16	49,94	60,35
687_B	Galgeweg 74 2671MS Naaldwijk [4]	5,00	60,29	57,58	50,39	60,80
688_A	Galgeweg 72 2671MS Naaldwijk [1]	1,50	59,80	57,11	49,90	60,31
688_B	Galgeweg 72 2671MS Naaldwijk [1]	5,00	60,22	57,51	50,32	60,73
689_A	Galgeweg 64	1,50	59,71	57,02	49,80	60,22
689_B	Galgeweg 64	5,00	60,18	57,47	50,27	60,68
690_A	Galgeweg 68	1,50	59,72	57,03	49,82	60,23
690_B	Galgeweg 68	5,00	60,17	57,46	50,27	60,68
691_A	St Jorispad 2	1,50	53,22	50,55	43,32	53,74
691_B	St Jorispad 2	5,00	54,75	52,06	44,85	55,26
692_A	Galgeweg 41	1,50	54,80	52,13	44,90	55,32
692_B	Galgeweg 41	5,00	56,12	53,43	46,22	56,63
693_A	Galgeweg 43	1,50	54,72	52,05	44,82	55,24
693_B	Galgeweg 43	5,00	55,99	53,30	46,09	56,50

Alle getoonde dB-waarden zijn A-gewogen

Rapport: Resultatentabel
Model: 2030 Plan
LAeq totaalresultaten voor toetspunten
Groep: Honderdland
Groepsreductie: Nee

Naam Toetspunt	Omschrijving	Hoogte	Dag	Avond	Nacht	Lden
001_A	Maasdijk 2 2676AE Maasdijk [13]	1,50	14,70	10,70	4,63	14,86
001_B	Maasdijk 2 2676AE Maasdijk [13]	5,00	18,17	14,56	8,14	18,43
002_A	Groeneweg 177 2691MN 's-Gravenzande [4]	1,50	14,10	10,33	4,06	14,32
002_B	Groeneweg 177 2691MN 's-Gravenzande [4]	5,00	15,83	12,06	5,79	16,05
003_A	Maasdijk 226 2691NZ 's-Gravenzande [1]	1,50	15,52	11,83	5,48	15,76
003_B	Maasdijk 226 2691NZ 's-Gravenzande [1]	5,00	16,96	13,36	6,93	17,22
004_A	Groeneweg 76 2691MR 's-Gravenzande [6]	1,50	12,53	8,93	2,50	12,79
004_B	Groeneweg 76 2691MR 's-Gravenzande [6]	5,00	11,38	7,67	1,34	11,61
005_A	Groeneweg 179 2691MN 's-Gravenzande [2]	1,50	11,23	7,24	1,16	11,39
006_A	Oranjesluisweg 5 2671NB Naaldwijk [1]	1,50	16,83	12,83	6,76	16,99
006_B	Oranjesluisweg 5 2671NB Naaldwijk [1]	5,00	23,82	20,01	13,77	24,03
007_A	Oranjesluisweg 4 2671NB Naaldwijk [1]	1,50	22,55	18,95	12,52	22,81
007_B	Oranjesluisweg 4 2671NB Naaldwijk [1]	5,00	30,70	27,32	20,70	31,02
008_A	Sint Jorispad 38 A 2671NA Naaldwijk [1]	1,50	15,66	11,59	5,58	15,80
008_B	Sint Jorispad 38 A 2671NA Naaldwijk [1]	5,00	21,03	17,38	11,00	21,28
009_A	Oranjesluisweg 16 2671NB Naaldwijk [1]	1,50	20,95	17,26	10,91	21,19
009_B	Oranjesluisweg 16 2671NB Naaldwijk [1]	5,00	25,28	21,67	15,25	25,54
010_A	Oranjesluisweg 6 2671NB Naaldwijk [1]	1,50	26,72	23,12	16,69	26,98
010_B	Oranjesluisweg 6 2671NB Naaldwijk [1]	5,00	34,07	30,71	24,07	34,39
011_A	Oranjesluisweg 14 2671NB Naaldwijk [6]	1,50	19,38	15,57	9,33	19,59
011_B	Oranjesluisweg 14 2671NB Naaldwijk [6]	5,00	26,64	23,13	16,62	26,92
012_A	Oranjesluisweg 2 2671NB Naaldwijk [3]	1,50	20,97	17,44	10,95	21,25
012_B	Oranjesluisweg 2 2671NB Naaldwijk [3]	5,00	29,07	25,74	19,07	29,40
013_A	Galgeweg 86 2671MT Naaldwijk [1]	1,50	20,44	16,91	10,42	20,72
013_B	Galgeweg 86 2671MT Naaldwijk [1]	5,00	20,51	16,43	10,43	20,65
014_A	Galgeweg 51 2671MT Naaldwijk [1]	1,50	24,01	20,62	14,01	24,32
014_B	Galgeweg 51 2671MT Naaldwijk [1]	5,00	26,49	23,06	16,48	26,79
015_A	Oranjesluisweg 13 A 2676NA Maasdijk [1]	1,50	10,41	6,26	0,33	10,54
015_B	Oranjesluisweg 13 A 2676NA Maasdijk [1]	5,00	21,23	17,75	11,21	21,52
016_A	Oranjesluisweg 11 2676NA Maasdijk [1]	1,50	18,12	14,52	8,10	18,38
016_B	Oranjesluisweg 11 2676NA Maasdijk [1]	5,00	19,19	15,52	9,16	19,43
017_A	Blauwhek 5 A 2676NB Maasdijk [1]	1,50	23,20	19,66	13,18	23,47
017_B	Blauwhek 5 A 2676NB Maasdijk [1]	5,00	26,31	22,79	16,29	26,59
018_A	Blauwhek 2 2676NB Maasdijk [6]	1,50	14,71	10,75	4,65	14,88
018_B	Blauwhek 2 2676NB Maasdijk [6]	5,00	24,82	21,38	14,81	25,12
019_A	Blauwhek 1 2676NB Maasdijk [7]	1,50	25,45	22,13	15,45	25,78
019_B	Blauwhek 1 2676NB Maasdijk [7]	5,00	25,22	21,76	15,21	25,51
020_A	Oranjesluisweg 24 2691MS 's-Gravenzande [2]	1,50	19,19	15,65	9,17	19,46
020_B	Oranjesluisweg 24 2691MS 's-Gravenzande [2]	5,00	21,38	17,78	11,35	21,64
021_A	Groeneweg 76 A 2691MR 's-Gravenzande [8]	1,50	14,62	10,78	4,56	14,82
021_B	Groeneweg 76 A 2691MR 's-Gravenzande [8]	5,00	19,39	15,84	9,36	19,66
022_A	Groeneweg 78 2691MR 's-Gravenzande [2]	1,50	18,15	14,61	8,13	18,42
022_B	Groeneweg 78 2691MR 's-Gravenzande [2]	5,00	20,23	16,69	10,21	20,50
023_A	Leeweg 67 2678KE De Lier [3]	1,50	22,55	19,24	12,55	22,88
023_B	Leeweg 67 2678KE De Lier [3]	5,00	24,00	20,57	13,99	24,30
024_A	Leeweg 57 2678KE De Lier [2]	1,50	15,56	11,77	5,51	15,77
024_B	Leeweg 57 2678KE De Lier [2]	5,00	18,18	14,42	8,14	18,40
025_A	Leeweg 61 A 2678KE De Lier [2]	1,50	16,27	12,45	6,22	16,47
025_B	Leeweg 61 A 2678KE De Lier [2]	5,00	18,78	14,94	8,72	18,98
026_A	Leeweg 55 2678KE De Lier [2]	1,50	15,43	11,57	5,38	15,63
026_B	Leeweg 55 2678KE De Lier [2]	5,00	18,47	14,63	8,42	18,67
027_A	Leeweg 59 2678KE De Lier [4]	1,50	15,17	11,16	5,09	15,33
027_B	Leeweg 59 2678KE De Lier [4]	5,00	18,92	15,08	8,87	19,12
028_A	Leeweg 79 2678KE De Lier [1]	1,50	28,52	25,31	18,54	28,88
028_B	Leeweg 79 2678KE De Lier [1]	5,00	29,34	26,06	19,35	29,68
029_A	Leeweg 79 2678KE De Lier [3]	1,50	28,63	25,43	18,64	28,99
029_B	Leeweg 79 2678KE De Lier [3]	5,00	29,28	26,05	19,29	29,63
030_A	Leeweg 79 2678KE De Lier [4]	1,50	28,66	25,45	18,67	29,02
030_B	Leeweg 79 2678KE De Lier [4]	5,00	29,54	26,25	19,55	29,88

Alle getoonde dB-waarden zijn A-gewogen

Rapport: Resultatentabel
Model: 2030 Plan
LAeq totaalresultaten voor toetspunten
Groep: Honderdland
Groepsreductie: Nee

Naam Toetspunt	Omschrijving	Hoogte	Dag	Avond	Nacht	Lden
031_A	Sint Jorispad 36 2671NA Naaldwijk [5]	1,50	18,22	14,55	8,18	18,46
031_B	Sint Jorispad 36 2671NA Naaldwijk [5]	5,00	23,74	20,18	13,72	24,01
032_A	Sint Jorispad 38 2671NA Naaldwijk [2]	1,50	17,82	13,93	7,76	18,01
032_B	Sint Jorispad 38 2671NA Naaldwijk [2]	5,00	22,40	18,68	12,35	22,63
033_A	Sint Jorispad 42 2671NA Naaldwijk [3]	1,50	19,35	15,81	9,33	19,62
034_A	Oranjesluisweg 18 2671NB Naaldwijk [5]	1,50	22,51	19,04	12,49	22,80
034_B	Oranjesluisweg 18 2671NB Naaldwijk [5]	5,00	24,69	21,17	14,67	24,97
035_A	Oranjesluisweg 22 2671NB Naaldwijk [1]	1,50	20,94	17,43	10,93	21,22
035_B	Oranjesluisweg 22 2671NB Naaldwijk [1]	5,00	23,73	20,17	13,71	24,00
036_A	Oranjesluisweg 13 2676NA Maasdijk [1]	1,50	10,66	6,64	0,59	10,82
036_B	Oranjesluisweg 13 2676NA Maasdijk [1]	5,00	15,71	11,87	5,65	15,91
037_A	Blauwhek 5 2676NB Maasdijk [3]	1,50	19,03	15,32	8,99	19,26
037_B	Blauwhek 5 2676NB Maasdijk [3]	5,00	25,97	22,47	15,95	26,25
038_A	Blauwhek 3 2676NB Maasdijk [1]	1,50	25,33	21,94	15,32	25,64
038_B	Blauwhek 3 2676NB Maasdijk [1]	5,00	25,65	22,17	15,63	25,94
039_A	Oranjesluisweg 30 2691MS 's-Gravenzande [1]	1,50	19,77	16,28	9,76	20,06
039_B	Oranjesluisweg 30 2691MS 's-Gravenzande [1]	5,00	22,30	18,78	12,28	22,58
040_A	Oranjesluisweg 28 2691MS 's-Gravenzande [2]	1,50	19,46	15,94	9,44	19,74
040_B	Oranjesluisweg 28 2691MS 's-Gravenzande [2]	5,00	22,18	18,65	12,16	22,46
041_A	Leeweg 48 2678KH De Lier [1]	1,50	27,51	24,29	17,52	27,87
041_B	Leeweg 48 2678KH De Lier [1]	5,00	28,51	25,23	18,52	28,85
042_A	Leeweg 46 2678KH De Lier [1]	1,50	27,58	24,36	17,59	27,94
042_B	Leeweg 46 2678KH De Lier [1]	5,00	28,60	25,31	18,60	28,94
043_A	Leeweg 63 2678KE De Lier [1]	1,50	19,81	16,56	9,82	20,16
043_B	Leeweg 63 2678KE De Lier [1]	5,00	20,65	17,33	10,65	20,98
044_A	Leeweg 63 2678KE De Lier [3]	1,50	14,70	10,70	4,63	14,86
044_B	Leeweg 63 2678KE De Lier [3]	5,00	20,39	16,78	10,36	20,65
045_A	Leeweg 49 2678KE De Lier [3]	1,50	13,90	9,98	3,84	14,08
045_B	Leeweg 49 2678KE De Lier [3]	5,00	17,07	13,26	7,02	17,28
046_A	Leeweg 49 A 2678KE De Lier [1]	1,50	14,35	10,47	4,29	14,54
046_B	Leeweg 49 A 2678KE De Lier [1]	5,00	17,50	13,79	7,46	17,73
047_A	Leeweg 47 2678KE De Lier [1]	1,50	13,31	9,36	3,25	13,48
047_B	Leeweg 47 2678KE De Lier [1]	5,00	16,49	12,63	6,44	16,69
048_A	Leeweg 51 2678KE De Lier [7]	1,50	14,64	10,70	4,58	14,82
048_B	Leeweg 51 2678KE De Lier [7]	5,00	17,73	13,85	7,68	17,92
049_A	Leeweg 53 2678KE De Lier [1]	1,50	13,54	9,79	3,50	13,76
049_B	Leeweg 53 2678KE De Lier [1]	5,00	16,38	12,62	6,34	16,60
050_A	Leeweg 45 2678KE De Lier [4]	1,50	16,04	12,03	5,97	16,20
050_B	Leeweg 45 2678KE De Lier [4]	5,00	18,29	14,36	8,23	18,47
051_A	Leeweg 67 A 2678KE De Lier [4]	1,50	23,70	20,42	13,70	24,04
051_B	Leeweg 67 A 2678KE De Lier [4]	5,00	24,88	21,49	14,87	25,19
052_A	Laan van Vijverberg 17 2678LD De Lier [8]	1,50	26,79	23,36	16,78	27,09
052_B	Laan van Vijverberg 17 2678LD De Lier [8]	5,00	31,87	28,43	21,86	32,17
053_A	Tuindersweg 7 A 2676BD Maasdijk [8]	1,50	12,46	8,15	2,36	12,55
053_B	Tuindersweg 7 A 2676BD Maasdijk [8]	5,00	16,48	12,62	6,43	16,68
054_A	Tuindersweg 16 2676BH Maasdijk [3]	1,50	18,48	14,80	8,44	18,72
054_B	Tuindersweg 16 2676BH Maasdijk [3]	5,00	19,40	15,74	9,37	19,64
055_A	Maasdijk 4 2676AE Maasdijk [2]	1,50	16,28	12,45	6,22	16,48
055_B	Maasdijk 4 2676AE Maasdijk [2]	5,00	20,15	16,57	10,12	20,41
056_A	Maasdijk 4 2676AE Maasdijk [6]	1,50	15,64	11,74	5,58	15,82
056_B	Maasdijk 4 2676AE Maasdijk [6]	5,00	18,90	15,28	8,87	19,15
057_A	Maasdijk 6 2676AE Maasdijk [1]	1,50	17,29	13,58	7,25	17,52
057_B	Maasdijk 6 2676AE Maasdijk [1]	5,00	20,34	16,79	10,32	20,61
058_A	Maasdijk 6 2676AE Maasdijk [7]	1,50	11,67	7,33	1,56	11,75
058_B	Maasdijk 6 2676AE Maasdijk [7]	5,00	14,07	10,09	4,00	14,24
059_A	Maasdijk 6 2676AE Maasdijk [12]	1,50	16,93	13,13	6,88	17,14
059_B	Maasdijk 6 2676AE Maasdijk [12]	5,00	19,91	16,29	9,88	20,16
060_A	Tuindersweg 7 2676BD Maasdijk [4]	1,50	11,82	7,42	1,71	11,89
060_B	Tuindersweg 7 2676BD Maasdijk [4]	5,00	16,15	12,25	6,09	16,33

Alle getoonde dB-waarden zijn A-gewogen

Rapport: Resultatentabel
Model: 2030 Plan
LAeq totaalresultaten voor toetspunten
Groep: Honderdland
Groepsreductie: Nee

Naam Toetspunt	Omschrijving	Hoogte	Dag	Avond	Nacht	Lden
061_A	Tuindersweg 7 2676BD Maasdijk [5]	1,50	13,23	9,33	3,17	13,41
061_B	Tuindersweg 7 2676BD Maasdijk [5]	5,00	15,96	12,14	5,91	16,16
062_A	Tuindersweg 18 2676BH Maasdijk [8]	1,50	18,43	14,75	8,40	18,67
062_B	Tuindersweg 18 2676BH Maasdijk [8]	5,00	18,82	15,09	8,78	19,05
063_A	Tuindersweg 5 2676BD Maasdijk [5]	1,50	11,75	7,66	1,67	11,89
063_B	Tuindersweg 5 2676BD Maasdijk [5]	5,00	14,98	11,13	4,92	15,18
064_A	Tuindersweg 15 2676BD Maasdijk [6]	1,50	17,97	14,16	7,92	18,18
064_B	Tuindersweg 15 2676BD Maasdijk [6]	5,00	19,81	16,12	9,77	20,05
065_A	Tuindersweg 20 2676BH Maasdijk [5]	1,50	18,15	14,46	8,11	18,39
065_B	Tuindersweg 20 2676BH Maasdijk [5]	5,00	18,83	15,08	8,78	19,05
066_A	Prinsenlaan 2 2676VP Maasdijk [32]	1,50	14,78	10,38	4,67	14,85
066_B	Prinsenlaan 2 2676VP Maasdijk [32]	5,00	17,79	13,45	7,68	17,87
067_A	Maasdijk 145 2676AD Maasdijk [9]	1,50	20,50	16,47	10,42	20,65
067_B	Maasdijk 145 2676AD Maasdijk [9]	5,00	22,10	17,99	12,01	22,23
068_A	Maasdijk 106 2676AH Maasdijk [3]	1,50	14,78	10,52	4,69	14,88
068_B	Maasdijk 106 2676AH Maasdijk [3]	5,00	18,79	14,81	8,73	18,96
069_A	Maasdijk 108 2676AH Maasdijk [3]	1,50	16,27	12,12	6,18	16,39
069_B	Maasdijk 108 2676AH Maasdijk [3]	5,00	19,55	15,54	9,48	19,71
070_A	Maasdijk 108 2676AH Maasdijk [5]	1,50	17,51	13,15	7,40	17,59
070_B	Maasdijk 108 2676AH Maasdijk [5]	5,00	20,70	16,42	10,60	20,80
071_A	Maasdijk 39 2676AA Maasdijk [1]	1,50	21,84	18,11	11,80	22,07
071_B	Maasdijk 39 2676AA Maasdijk [1]	5,00	23,46	19,68	13,41	23,67
071_C	Maasdijk 39 2676AA Maasdijk [1]	8,00	24,08	20,31	14,03	24,29
072_A	Maasdijk 39 2676AA Maasdijk [2]	1,50	14,12	10,11	4,05	14,28
072_B	Maasdijk 39 2676AA Maasdijk [2]	5,00	18,16	14,49	8,12	18,40
072_C	Maasdijk 39 2676AA Maasdijk [2]	8,00	19,34	15,72	9,30	19,59
073_A	Maasdijk 39 2676AA Maasdijk [4]	1,50	21,71	18,29	11,71	22,02
073_B	Maasdijk 39 2676AA Maasdijk [4]	5,00	22,94	19,50	12,93	23,24
073_C	Maasdijk 39 2676AA Maasdijk [4]	8,00	23,52	20,05	13,51	23,81
074_A	Maasdijk 39 2676AA Maasdijk [5]	1,50	22,68	19,10	12,65	22,94
074_B	Maasdijk 39 2676AA Maasdijk [5]	5,00	26,30	22,79	16,28	26,58
074_C	Maasdijk 39 2676AA Maasdijk [5]	8,00	26,72	23,19	16,70	27,00
075_A	Tuindersweg 22 B 2676BH Maasdijk [88]	1,50	16,64	12,73	6,58	16,82
075_B	Tuindersweg 22 B 2676BH Maasdijk [88]	5,00	19,15	15,43	9,11	19,38
076_A	Maasdijk 35 2676AA Maasdijk [1]	1,50	26,19	22,77	16,19	26,50
076_B	Maasdijk 35 2676AA Maasdijk [1]	5,00	27,14	23,67	17,13	27,43
076_C	Maasdijk 35 2676AA Maasdijk [1]	8,00	27,37	23,89	17,36	27,66
077_A	Maasdijk 35 2676AA Maasdijk [2]	1,50	23,06	19,51	13,04	23,33
077_B	Maasdijk 35 2676AA Maasdijk [2]	5,00	24,19	20,57	14,16	24,44
077_C	Maasdijk 35 2676AA Maasdijk [2]	8,00	24,59	20,93	14,56	24,83
078_A	Maasdijk 35 2676AA Maasdijk [5]	1,50	16,23	12,58	6,19	16,47
078_B	Maasdijk 35 2676AA Maasdijk [5]	5,00	18,85	15,33	8,83	19,13
078_C	Maasdijk 35 2676AA Maasdijk [5]	8,00	18,13	14,57	8,10	18,40
079_A	Maasdijk 35 2676AA Maasdijk [6]	1,50	22,82	19,48	12,82	23,14
079_B	Maasdijk 35 2676AA Maasdijk [6]	5,00	24,06	20,70	14,06	24,38
079_C	Maasdijk 35 2676AA Maasdijk [6]	8,00	24,04	20,67	14,04	24,36
080_A	Laan van Vijverberg 21 2678LD De Lier [4]	1,50	31,43	28,12	21,44	31,76
080_B	Laan van Vijverberg 21 2678LD De Lier [4]	5,00	34,48	31,11	24,48	34,80
081_A	Maasdijk 56 2676AG Maasdijk [1]	1,50	19,20	15,28	9,14	19,38
081_B	Maasdijk 56 2676AG Maasdijk [1]	5,00	22,87	19,15	12,83	23,10
082_A	Maasdijk 56 2676AG Maasdijk [3]	1,50	17,06	12,91	6,97	17,18
082_B	Maasdijk 56 2676AG Maasdijk [3]	5,00	21,29	17,41	11,23	21,48
083_A	Maasdijk 56 2676AG Maasdijk [4]	1,50	16,27	12,47	6,22	16,48
083_B	Maasdijk 56 2676AG Maasdijk [4]	5,00	19,28	15,60	9,25	19,52
084_A	Maasdijk 54 2676AG Maasdijk [1]	1,50	16,99	13,20	6,94	17,20
084_B	Maasdijk 54 2676AG Maasdijk [1]	5,00	19,93	16,25	9,89	20,17
085_A	Maasdijk 54 2676AG Maasdijk [2]	1,50	17,81	14,11	7,77	18,04
085_B	Maasdijk 54 2676AG Maasdijk [2]	5,00	21,47	17,94	11,45	21,75
086_A	Maasdijk 54 2676AG Maasdijk [3]	1,50	19,69	15,83	9,64	19,89

Alle getoonde dB-waarden zijn A-gewogen

Rapport: Resultatentabel
Model: 2030 Plan
LAeq totaalresultaten voor toetspunten
Groep: Honderdland
Groepsreductie: Nee

Naam Toetspunt	Omschrijving	Hoogte	Dag	Avond	Nacht	Lden
086_B	Maasdijk 54 2676AG Maasdijk [3]	5,00	23,22	19,52	13,18	23,45
087_A	Maasdijk 60 2676AG Maasdijk [1]	1,50	14,56	10,32	4,47	14,67
087_B	Maasdijk 60 2676AG Maasdijk [1]	5,00	18,22	14,15	8,14	18,36
088_A	Maasdijk 60 2676AG Maasdijk [2]	1,50	14,55	10,42	4,47	14,68
088_B	Maasdijk 60 2676AG Maasdijk [2]	5,00	17,76	13,86	7,70	17,94
089_A	Maasdijk 60 2676AG Maasdijk [3]	1,50	18,21	14,23	8,14	18,38
089_B	Maasdijk 60 2676AG Maasdijk [3]	5,00	22,18	18,45	12,14	22,41
090_A	Maasdijk 37 A 2676AA Maasdijk [3]	1,50	19,04	15,53	9,02	19,32
090_B	Maasdijk 37 A 2676AA Maasdijk [3]	5,00	21,07	17,57	11,06	21,36
090_C	Maasdijk 37 A 2676AA Maasdijk [3]	8,00	21,26	17,72	11,24	21,53
091_A	Maasdijk 37 A 2676AA Maasdijk [4]	1,50	21,62	17,90	11,58	21,85
091_B	Maasdijk 37 A 2676AA Maasdijk [4]	5,00	26,35	22,80	16,32	26,62
091_C	Maasdijk 37 A 2676AA Maasdijk [4]	8,00	26,82	23,25	16,79	27,08
092_A	Maasdijk 37 2676AA Maasdijk [1]	1,50	22,29	18,54	12,24	22,51
092_B	Maasdijk 37 2676AA Maasdijk [1]	5,00	26,77	23,27	16,76	27,06
092_C	Maasdijk 37 2676AA Maasdijk [1]	8,00	27,19	23,66	17,17	27,47
093_A	Tuindersweg 41 2676BD Maasdijk [4]	1,50	9,65	4,96	-0,49	9,66
093_B	Tuindersweg 41 2676BD Maasdijk [4]	5,00	12,99	8,37	2,86	13,01
094_A	Tuindersweg 39 2676BD Maasdijk [4]	1,50	8,36	3,79	-1,77	8,39
094_B	Tuindersweg 39 2676BD Maasdijk [4]	5,00	12,10	7,64	1,99	12,16
095_A	Tuindersweg 37 A 2676BD Maasdijk [4]	1,50	10,47	5,83	0,33	10,49
095_B	Tuindersweg 37 A 2676BD Maasdijk [4]	5,00	14,14	9,68	4,02	14,20
096_A	Tuindersweg 37 B 2676BD Maasdijk [3]	1,50	9,46	4,79	-0,67	9,47
096_B	Tuindersweg 37 B 2676BD Maasdijk [3]	5,00	13,64	9,19	3,52	13,70
097_A	Maasdijk 58 B 2676AG Maasdijk [1]	1,50	13,30	9,11	3,21	13,42
097_B	Maasdijk 58 B 2676AG Maasdijk [1]	5,00	17,10	13,19	7,04	17,28
098_A	Maasdijk 58 B 2676AG Maasdijk [5]	1,50	17,93	13,78	7,84	18,05
098_B	Maasdijk 58 B 2676AG Maasdijk [5]	5,00	21,99	18,16	11,93	22,19
099_A	Tuindersweg 31 2676BD Maasdijk [1]	1,50	11,82	7,38	1,70	11,88
099_B	Tuindersweg 31 2676BD Maasdijk [1]	5,00	16,37	12,29	6,29	16,51
100_A	Tuindersweg 31 2676BD Maasdijk [2]	1,50	11,62	7,11	1,50	11,67
100_B	Tuindersweg 31 2676BD Maasdijk [2]	5,00	15,33	10,99	5,22	15,41
101_A	Tuindersweg 31 2676BD Maasdijk [6]	1,50	14,01	9,93	3,93	14,15
101_B	Tuindersweg 31 2676BD Maasdijk [6]	5,00	17,34	13,67	7,30	17,58
102_A	Tuindersweg 21 A 2676BD Maasdijk [8]	1,50	17,82	14,12	7,79	18,06
102_B	Tuindersweg 21 A 2676BD Maasdijk [8]	5,00	19,77	16,06	9,73	20,00
103_A	Tuindersweg 21 A 2676BD Maasdijk [10]	1,50	15,83	11,94	5,77	16,02
103_B	Tuindersweg 21 A 2676BD Maasdijk [10]	5,00	18,07	14,14	8,00	18,25
104_A	Tuindersweg 26 2676BH Maasdijk [1]	1,50	12,93	8,77	2,84	13,05
104_B	Tuindersweg 26 2676BH Maasdijk [1]	5,00	18,11	14,32	8,06	18,32
105_A	Tuindersweg 26 2676BH Maasdijk [5]	1,50	14,79	10,87	4,73	14,97
105_B	Tuindersweg 26 2676BH Maasdijk [5]	5,00	15,95	12,21	5,91	16,17
106_A	Tuindersweg 26 2676BH Maasdijk [6]	1,50	15,90	11,78	5,82	16,03
106_B	Tuindersweg 26 2676BH Maasdijk [6]	5,00	20,06	16,33	10,02	20,29
107_A	Tuindersweg 23 2676BD Maasdijk [6]	1,50	14,34	9,96	4,24	14,42
107_B	Tuindersweg 23 2676BD Maasdijk [6]	5,00	18,21	14,23	8,14	18,38
108_A	Tuindersweg 29 2676BD Maasdijk [1]	1,50	14,04	9,71	3,93	14,12
108_B	Tuindersweg 29 2676BD Maasdijk [1]	5,00	17,92	13,95	7,85	18,09
109_A	Tuindersweg 29 2676BD Maasdijk [5]	1,50	13,42	9,20	3,32	13,53
109_B	Tuindersweg 29 2676BD Maasdijk [5]	5,00	16,67	12,94	6,62	16,89
110_A	Tuindersweg 29 2676BD Maasdijk [6]	1,50	15,06	10,73	4,95	15,14
110_B	Tuindersweg 29 2676BD Maasdijk [6]	5,00	19,63	15,81	9,58	19,83
111_A	Tuindersweg 27 2676BD Maasdijk [2]	1,50	12,74	8,12	2,61	12,76
111_B	Tuindersweg 27 2676BD Maasdijk [2]	5,00	15,97	11,69	5,87	16,07
112_A	Tuindersweg 25 2676BD Maasdijk [4]	1,50	14,76	10,43	4,66	14,85
112_B	Tuindersweg 25 2676BD Maasdijk [4]	5,00	18,78	14,92	8,72	18,97
113_A	Tuindersweg 25 2676BD Maasdijk [6]	1,50	13,10	8,80	3,00	13,19
113_B	Tuindersweg 25 2676BD Maasdijk [6]	5,00	17,71	13,90	7,65	17,91
114_A	Tuindersweg 28 2676BH Maasdijk [4]	1,50	13,92	9,55	3,81	14,00

Alle getoonde dB-waarden zijn A-gewogen

Rapport: Resultatentabel
Model: 2030 Plan
LAeq totaalresultaten voor toetspunten
Groep: Honderdland
Groepsreductie: Nee

Naam Toetspunt	Omschrijving	Hoogte	Dag	Avond	Nacht	Lden
114_B	Tuindersweg 28 2676BH Maasdijk [4]	5,00	17,82	13,81	7,75	17,98
115_A	Tuindersweg 35 A 2676BD Maasdijk [8]	1,50	14,92	10,52	4,81	14,99
115_B	Tuindersweg 35 A 2676BD Maasdijk [8]	5,00	20,19	16,41	10,14	20,40
116_A	Nassaustraat 43 2676AX Maasdijk [11]	1,50	15,04	10,64	4,93	15,11
116_B	Nassaustraat 43 2676AX Maasdijk [11]	5,00	18,02	13,80	7,93	18,13
117_A	Tuindersweg 37 C 2676BD Maasdijk [1]	1,50	8,87	4,12	-1,28	8,86
117_B	Tuindersweg 37 C 2676BD Maasdijk [1]	5,00	12,99	8,30	2,85	13,00
118_A	Tuindersweg 24 A 2676BH Maasdijk [2]	1,50	14,93	11,03	4,87	15,11
118_B	Tuindersweg 24 A 2676BH Maasdijk [2]	5,00	18,10	14,32	8,05	18,31
119_A	Tuindersweg 24 A 2676BH Maasdijk [7]	1,50	15,72	11,86	5,67	15,92
119_B	Tuindersweg 24 A 2676BH Maasdijk [7]	5,00	18,10	14,34	8,05	18,32
120_A	Tuindersweg 24 2676BH Maasdijk [10]	1,50	16,53	12,63	6,47	16,71
120_B	Tuindersweg 24 2676BH Maasdijk [10]	5,00	19,02	15,27	8,98	19,24
121_A	Tuindersweg 33 2676BD Maasdijk [7]	1,50	15,15	10,71	5,04	15,21
121_B	Tuindersweg 33 2676BD Maasdijk [7]	5,00	20,24	16,43	10,18	20,44
122_A	Prinses MÃ¡ximastraat 13 2676DZ Maasdijk [1]	1,50	14,15	9,65	4,03	14,20
122_B	Prinses MÃ¡ximastraat 13 2676DZ Maasdijk [1]	5,00	17,89	13,58	7,78	17,98
123_A	Prinses Margrietstraat 11 2676AV Maasdijk [2]	1,50	13,81	9,24	3,69	13,85
123_B	Prinses Margrietstraat 11 2676AV Maasdijk [2]	5,00	17,50	13,06	7,39	17,56
124_A	Prinses Margrietstraat 13 2676AV Maasdijk [3]	1,50	13,97	9,43	3,84	14,01
124_B	Prinses Margrietstraat 13 2676AV Maasdijk [3]	5,00	17,60	13,17	7,49	17,66
125_A	Prinses Wilhelminastraat 2 2676XT Maasdijk [1	1,50	14,15	9,63	4,02	14,19
125_B	Prinses Wilhelminastraat 2 2676XT Maasdijk [1	5,00	16,99	12,65	6,88	17,07
126_A	Tuindersweg 43 2676BD Maasdijk [2]	1,50	10,56	5,94	0,43	10,58
126_B	Tuindersweg 43 2676BD Maasdijk [2]	5,00	14,85	10,41	4,73	14,91
127_A	Prinses Wilhelminastraat 6 2676XT Maasdijk [2	1,50	14,24	9,96	4,14	14,34
127_B	Prinses Wilhelminastraat 6 2676XT Maasdijk [2	5,00	17,29	13,28	7,22	17,45
128_A	Prinses MÃ¡ximastraat 9 2676DZ Maasdijk [1]	1,50	13,71	9,19	3,58	13,75
128_B	Prinses MÃ¡ximastraat 9 2676DZ Maasdijk [1]	5,00	17,23	12,90	7,12	17,31
129_A	Prinses MÃ¡ximastraat 9 2676DZ Maasdijk [2]	1,50	14,53	10,60	4,47	14,71
129_B	Prinses MÃ¡ximastraat 9 2676DZ Maasdijk [2]	5,00	18,23	14,50	8,19	18,46
130_A	Waldeck Pyrmontstraat 33 2676AP Maasdijk [6]	1,50	10,74	6,39	0,63	10,82
130_B	Waldeck Pyrmontstraat 33 2676AP Maasdijk [6]	5,00	14,07	9,94	3,98	14,20
131_A	Waldeck Pyrmontstraat 31 2676AP Maasdijk [1]	1,50	15,98	11,72	5,88	16,08
131_B	Waldeck Pyrmontstraat 31 2676AP Maasdijk [1]	5,00	18,60	14,65	8,53	18,77
132_A	Prinses Margrietstraat 14 2676AV Maasdijk [2]	1,50	14,23	10,06	4,14	14,35
132_B	Prinses Margrietstraat 14 2676AV Maasdijk [2]	5,00	18,07	14,15	8,00	18,25
133_A	Prinses Margrietstraat 14 2676AV Maasdijk [3]	1,50	14,84	10,37	4,72	14,89
133_B	Prinses Margrietstraat 14 2676AV Maasdijk [3]	5,00	18,27	13,94	8,16	18,35
134_A	Maasdijk 52 2676AG Maasdijk [1]	1,50	18,40	14,49	8,34	18,58
134_B	Maasdijk 52 2676AG Maasdijk [1]	5,00	21,43	17,65	11,38	21,64
135_A	Maasdijk 52 2676AG Maasdijk [2]	1,50	15,39	11,60	5,34	15,60
135_B	Maasdijk 52 2676AG Maasdijk [2]	5,00	17,99	14,26	7,95	18,22
136_A	Maasdijk 52 2676AG Maasdijk [5]	1,50	18,12	14,56	8,10	18,39
136_B	Maasdijk 52 2676AG Maasdijk [5]	5,00	21,52	18,07	11,51	21,82
137_A	Maasdijk 52 2676AG Maasdijk [6]	1,50	19,87	16,11	9,82	20,09
137_B	Maasdijk 52 2676AG Maasdijk [6]	5,00	23,43	19,83	13,40	23,69
138_A	Maasdijk 58 2676AG Maasdijk [1]	1,50	18,23	14,25	8,16	18,40
138_B	Maasdijk 58 2676AG Maasdijk [1]	5,00	21,27	17,42	11,21	21,47
139_A	Maasdijk 58 2676AG Maasdijk [4]	1,50	19,08	15,54	9,06	19,35
139_B	Maasdijk 58 2676AG Maasdijk [4]	5,00	21,75	18,27	11,73	22,04
140_A	Maasdijk 58 2676AG Maasdijk [5]	1,50	19,72	15,88	9,66	19,92
140_B	Maasdijk 58 2676AG Maasdijk [5]	5,00	22,97	19,22	12,93	23,19
141_A	Tuindersweg 17 2676BD Maasdijk [5]	1,50	17,30	13,46	7,25	17,50
141_B	Tuindersweg 17 2676BD Maasdijk [5]	5,00	19,70	16,00	9,66	19,93
142_A	Tuindersweg 22 2676BH Maasdijk [6]	1,50	18,50	14,76	8,46	18,72
142_B	Tuindersweg 22 2676BH Maasdijk [6]	5,00	19,21	15,43	9,16	19,42
143_A	Tuindersweg 19 2676BD Maasdijk [8]	1,50	19,53	15,91	9,50	19,78
143_B	Tuindersweg 19 2676BD Maasdijk [8]	5,00	19,34	15,63	9,30	19,57

Alle getoonde dB-waarden zijn A-gewogen

Rapport: Resultatentabel
Model: 2030 Plan
LAeq totaalresultaten voor toetspunten
Groep: Honderdland
Groepsreductie: Nee

Naam Toetspunt	Omschrijving	Hoogte	Dag	Avond	Nacht	Lden
144_A	Tuindersweg 21 2676BD Maasdijk [10]	1,50	19,70	16,08	9,67	19,95
144_B	Tuindersweg 21 2676BD Maasdijk [10]	5,00	20,87	17,16	10,83	21,10
145_A	Maasdijk 16 2676AE Maasdijk [5]	1,50	14,21	10,22	4,14	14,37
145_B	Maasdijk 16 2676AE Maasdijk [5]	5,00	16,79	12,88	6,72	16,97
146_A	Maasdijk 16 2676AE Maasdijk [6]	1,50	17,99	14,21	7,94	18,20
146_B	Maasdijk 16 2676AE Maasdijk [6]	5,00	22,09	18,46	12,05	22,34
147_A	Maasdijk 16 2676AE Maasdijk [9]	1,50	18,56	14,99	8,54	18,83
147_B	Maasdijk 16 2676AE Maasdijk [9]	5,00	22,62	19,12	12,60	22,90
148_A	Maasdijk 10 2676AE Maasdijk [4]	1,50	15,19	11,25	5,12	15,36
148_B	Maasdijk 10 2676AE Maasdijk [4]	5,00	19,57	16,06	9,55	19,85
149_A	Maasdijk 10 2676AE Maasdijk [5]	1,50	18,66	14,95	8,62	18,89
149_B	Maasdijk 10 2676AE Maasdijk [5]	5,00	21,68	18,16	11,66	21,96
150_A	Maasdijk 10 2676AE Maasdijk [6]	1,50	18,19	14,58	8,16	18,45
150_B	Maasdijk 10 2676AE Maasdijk [6]	5,00	20,35	16,76	10,32	20,61
151_A	Maasdijk 14 2676AE Maasdijk [2]	1,50	19,83	16,22	9,80	20,09
151_B	Maasdijk 14 2676AE Maasdijk [2]	5,00	22,30	18,73	12,28	22,57
152_A	Maasdijk 14 2676AE Maasdijk [3]	1,50	19,84	16,24	9,81	20,10
152_B	Maasdijk 14 2676AE Maasdijk [3]	5,00	22,45	18,89	12,43	22,72
153_A	Maasdijk 36 B 2676AE Maasdijk [1]	1,50	16,99	13,10	6,93	17,18
153_B	Maasdijk 36 B 2676AE Maasdijk [1]	5,00	20,89	17,08	10,84	21,10
154_A	Maasdijk 36 B 2676AE Maasdijk [2]	1,50	11,30	7,06	1,21	11,41
154_B	Maasdijk 36 B 2676AE Maasdijk [2]	5,00	13,99	10,25	3,94	14,21
155_A	Maasdijk 36 B 2676AE Maasdijk [3]	1,50	18,91	15,52	8,90	19,22
155_B	Maasdijk 36 B 2676AE Maasdijk [3]	5,00	20,02	16,61	10,01	20,33
156_A	Maasdijk 36 B 2676AE Maasdijk [4]	1,50	19,90	16,28	9,87	20,15
156_B	Maasdijk 36 B 2676AE Maasdijk [4]	5,00	22,78	19,17	12,75	23,04
157_A	Maasdijk 30 2676AE Maasdijk [1]	1,50	20,34	16,89	10,33	20,64
157_B	Maasdijk 30 2676AE Maasdijk [1]	5,00	22,61	19,10	12,60	22,89
158_A	Maasdijk 30 2676AE Maasdijk [6]	1,50	13,39	9,60	3,34	13,60
158_B	Maasdijk 30 2676AE Maasdijk [6]	5,00	17,60	14,08	7,58	17,88
159_A	Maasdijk 30 2676AE Maasdijk [7]	1,50	20,28	16,75	10,26	20,56
159_B	Maasdijk 30 2676AE Maasdijk [7]	5,00	23,18	19,66	13,16	23,46
160_A	Maasdijk 28 2676AE Maasdijk [2]	1,50	19,68	16,17	9,67	19,96
160_B	Maasdijk 28 2676AE Maasdijk [2]	5,00	22,54	19,00	12,52	22,81
161_A	Maasdijk 28 2676AE Maasdijk [9]	1,50	18,80	15,17	8,77	19,05
161_B	Maasdijk 28 2676AE Maasdijk [9]	5,00	22,26	18,71	12,23	22,53
162_A	Maasdijk 40 A 2676AE Maasdijk [1]	1,50	18,11	14,18	8,04	18,29
162_B	Maasdijk 40 A 2676AE Maasdijk [1]	5,00	21,31	17,52	11,26	21,52
163_A	Maasdijk 40 A 2676AE Maasdijk [2]	1,50	13,84	9,94	3,78	14,02
163_B	Maasdijk 40 A 2676AE Maasdijk [2]	5,00	17,47	13,80	7,44	17,71
164_A	Maasdijk 40 A 2676AE Maasdijk [5]	1,50	15,97	12,15	5,92	16,17
164_B	Maasdijk 40 A 2676AE Maasdijk [5]	5,00	20,22	16,63	10,19	20,48
165_A	Maasdijk 40 A 2676AE Maasdijk [6]	1,50	18,42	14,49	8,36	18,60
165_B	Maasdijk 40 A 2676AE Maasdijk [6]	5,00	22,48	18,79	12,44	22,72
166_A	Maasdijk 36 2676AE Maasdijk [1]	1,50	18,01	14,13	7,96	18,20
166_B	Maasdijk 36 2676AE Maasdijk [1]	5,00	21,52	17,87	11,49	21,77
167_A	Maasdijk 36 2676AE Maasdijk [2]	1,50	16,58	12,91	6,54	16,82
167_B	Maasdijk 36 2676AE Maasdijk [2]	5,00	16,86	13,11	6,82	17,08
168_A	Maasdijk 36 2676AE Maasdijk [3]	1,50	17,72	14,07	7,69	17,97
168_B	Maasdijk 36 2676AE Maasdijk [3]	5,00	21,75	18,31	11,74	22,05
169_A	Maasdijk 36 2676AE Maasdijk [4]	1,50	18,91	15,05	8,85	19,10
169_B	Maasdijk 36 2676AE Maasdijk [4]	5,00	23,87	20,37	13,85	24,15
170_A	Maasdijk 46 2676AG Maasdijk [1]	1,50	17,28	13,12	7,19	17,40
170_B	Maasdijk 46 2676AG Maasdijk [1]	5,00	20,59	16,71	10,53	20,78
171_A	Maasdijk 46 2676AG Maasdijk [2]	1,50	15,49	11,67	5,44	15,69
171_B	Maasdijk 46 2676AG Maasdijk [2]	5,00	18,15	14,52	8,12	18,40
172_A	Maasdijk 46 2676AG Maasdijk [5]	1,50	16,68	13,07	6,65	16,94
172_B	Maasdijk 46 2676AG Maasdijk [5]	5,00	20,63	17,21	10,62	20,93
173_A	Maasdijk 46 2676AG Maasdijk [6]	1,50	17,88	13,97	7,82	18,06

Alle getoonde dB-waarden zijn A-gewogen

Rapport: Resultatentabel
Model: 2030 Plan
LAeq totaalresultaten voor toetspunten
Groep: Honderdland
Groepsreductie: Nee

Naam Toetspunt	Omschrijving	Hoogte	Dag	Avond	Nacht	Lden
173_B	Maasdijk 46 2676AG Maasdijk [6]	5,00	22,12	18,46	12,09	22,36
174_A	Maasdijk 46 2676AG Maasdijk [7]	1,50	17,78	13,72	7,70	17,93
174_B	Maasdijk 46 2676AG Maasdijk [7]	5,00	21,97	18,21	11,93	22,19
175_A	Maasdijk 32 2676AE Maasdijk [1]	1,50	15,46	11,81	5,43	15,71
175_B	Maasdijk 32 2676AE Maasdijk [1]	5,00	15,15	11,37	5,10	15,36
176_A	Maasdijk 32 2676AE Maasdijk [2]	1,50	16,40	12,79	6,37	16,66
176_B	Maasdijk 32 2676AE Maasdijk [2]	5,00	19,92	16,46	9,90	20,21
177_A	Maasdijk 32 2676AE Maasdijk [3]	1,50	20,49	16,81	10,45	20,73
177_B	Maasdijk 32 2676AE Maasdijk [3]	5,00	24,79	21,35	14,78	25,09
178_A	Maasdijk 32 2676AE Maasdijk [4]	1,50	16,13	12,52	6,10	16,39
178_B	Maasdijk 32 2676AE Maasdijk [4]	5,00	16,28	12,53	6,23	16,50
179_A	Maasdijk 29 2676AA Maasdijk [1]	1,50	23,06	19,65	13,06	23,37
179_B	Maasdijk 29 2676AA Maasdijk [1]	5,00	24,26	20,78	14,25	24,55
179_C	Maasdijk 29 2676AA Maasdijk [1]	8,00	25,51	21,97	15,49	25,78
180_A	Maasdijk 29 2676AA Maasdijk [2]	1,50	15,95	12,19	5,90	16,17
180_B	Maasdijk 29 2676AA Maasdijk [2]	5,00	17,64	13,91	7,59	17,86
180_C	Maasdijk 29 2676AA Maasdijk [2]	8,00	17,66	13,84	7,61	17,86
181_A	Maasdijk 29 2676AA Maasdijk [3]	1,50	20,99	17,65	10,99	21,31
181_B	Maasdijk 29 2676AA Maasdijk [3]	5,00	22,07	18,70	12,06	22,38
181_C	Maasdijk 29 2676AA Maasdijk [3]	8,00	21,99	18,62	11,99	22,31
182_A	Maasdijk 29 2676AA Maasdijk [4]	1,50	25,68	22,27	15,67	25,99
182_B	Maasdijk 29 2676AA Maasdijk [4]	5,00	26,68	23,22	16,67	26,97
182_C	Maasdijk 29 2676AA Maasdijk [4]	8,00	26,98	23,50	16,96	27,27
183_A	Maasdijk 8 2676AE Maasdijk [4]	1,50	17,96	14,18	7,91	18,17
183_B	Maasdijk 8 2676AE Maasdijk [4]	5,00	21,32	17,81	11,30	21,60
184_A	Maasdijk 8 2676AE Maasdijk [15]	1,50	16,53	12,72	6,48	16,74
184_B	Maasdijk 8 2676AE Maasdijk [15]	5,00	20,33	16,78	10,31	20,60
185_A	Maasdijk 8 2676AE Maasdijk [18]	1,50	14,09	9,90	4,00	14,21
185_B	Maasdijk 8 2676AE Maasdijk [18]	5,00	19,57	15,94	9,54	19,82
186_A	Maasdijk 18 2676AE Maasdijk [3]	1,50	17,15	13,49	7,11	17,39
186_B	Maasdijk 18 2676AE Maasdijk [3]	5,00	18,28	14,60	8,24	18,52
187_A	Maasdijk 18 2676AE Maasdijk [4]	1,50	15,44	11,38	5,36	15,59
187_B	Maasdijk 18 2676AE Maasdijk [4]	5,00	20,68	17,03	10,65	20,93
188_A	Maasdijk 18 2676AE Maasdijk [5]	1,50	18,24	14,43	8,19	18,45
188_B	Maasdijk 18 2676AE Maasdijk [5]	5,00	22,01	18,46	11,98	22,28
189_A	Maasdijk 20 2676AE Maasdijk [1]	1,50	18,30	14,53	8,26	18,52
189_B	Maasdijk 20 2676AE Maasdijk [1]	5,00	22,22	18,70	12,20	22,50
190_A	Maasdijk 20 2676AE Maasdijk [3]	1,50	18,54	14,77	8,50	18,76
190_B	Maasdijk 20 2676AE Maasdijk [3]	5,00	22,61	19,08	12,59	22,89
191_A	Maasdijk 24 2676AE Maasdijk [2]	1,50	17,80	13,99	7,75	18,01
191_B	Maasdijk 24 2676AE Maasdijk [2]	5,00	22,15	18,61	12,13	22,42
192_A	Maasdijk 24 2676AE Maasdijk [3]	1,50	17,95	14,21	7,91	18,17
192_B	Maasdijk 24 2676AE Maasdijk [3]	5,00	21,77	18,22	11,75	22,04
193_A	Maasdijk 22 2676AE Maasdijk [5]	1,50	15,21	11,14	5,13	15,35
193_B	Maasdijk 22 2676AE Maasdijk [5]	5,00	20,48	16,81	10,44	20,72
194_A	Maasdijk 22 2676AE Maasdijk [8]	1,50	17,91	14,10	7,86	18,12
194_B	Maasdijk 22 2676AE Maasdijk [8]	5,00	22,08	18,53	12,06	22,35
195_A	Blauwhek 29 2676NB Maasdijk [2]	1,50	23,22	19,83	13,22	23,53
195_B	Blauwhek 29 2676NB Maasdijk [2]	5,00	24,85	21,41	14,84	25,15
195_C	Blauwhek 29 2676NB Maasdijk [2]	8,00	24,48	21,00	14,47	24,77
196_A	Blauwhek 27 2676NB Maasdijk [8]	1,50	17,98	14,69	7,99	18,32
196_B	Blauwhek 27 2676NB Maasdijk [8]	5,00	20,35	17,02	10,36	20,68
196_C	Blauwhek 27 2676NB Maasdijk [8]	8,00	18,68	15,34	8,68	19,00
197_A	Maasdijk 50 2676AG Maasdijk [1]	1,50	17,84	14,22	7,81	18,09
197_B	Maasdijk 50 2676AG Maasdijk [1]	5,00	21,22	17,78	11,22	21,52
198_A	Maasdijk 50 2676AG Maasdijk [2]	1,50	19,20	15,38	9,15	19,40
198_B	Maasdijk 50 2676AG Maasdijk [2]	5,00	23,25	19,69	13,22	23,52
199_A	Maasdijk 50 2676AG Maasdijk [3]	1,50	18,13	14,12	8,05	18,29
199_B	Maasdijk 50 2676AG Maasdijk [3]	5,00	20,86	17,00	10,80	21,05

Alle getoonde dB-waarden zijn A-gewogen

Rapport: Resultatentabel
Model: 2030 Plan
LAeq totaalresultaten voor toetspunten
Groep: Honderdland
Groepsreductie: Nee

Naam Toetspunt	Omschrijving	Hoogte	Dag	Avond	Nacht	Lden
200_A	Maasdijk 50 2676AG Maasdijk [4]	1,50	12,90	8,53	2,79	12,98
200_B	Maasdijk 50 2676AG Maasdijk [4]	5,00	18,13	14,41	8,09	18,36
201_A	Maasdijk 25 2676AA Maasdijk [1]	1,50	22,28	18,89	12,27	22,59
201_B	Maasdijk 25 2676AA Maasdijk [1]	5,00	23,49	20,04	13,48	23,79
201_C	Maasdijk 25 2676AA Maasdijk [1]	8,00	24,40	20,91	14,39	24,69
202_A	Maasdijk 25 2676AA Maasdijk [2]	1,50	15,27	11,52	5,23	15,49
202_B	Maasdijk 25 2676AA Maasdijk [2]	5,00	17,75	14,15	7,72	18,01
202_C	Maasdijk 25 2676AA Maasdijk [2]	8,00	18,57	15,06	8,55	18,85
203_A	Maasdijk 25 2676AA Maasdijk [5]	1,50	20,49	17,08	10,48	20,80
203_B	Maasdijk 25 2676AA Maasdijk [5]	5,00	22,05	18,62	12,04	22,35
203_C	Maasdijk 25 2676AA Maasdijk [5]	8,00	21,31	17,93	11,31	21,63
204_A	Maasdijk 25 2676AA Maasdijk [8]	1,50	25,25	21,86	15,24	25,56
204_B	Maasdijk 25 2676AA Maasdijk [8]	5,00	26,30	22,86	16,29	26,60
204_C	Maasdijk 25 2676AA Maasdijk [8]	8,00	26,50	23,04	16,49	26,79
205_A	Maasdijk 40 2676AE Maasdijk [1]	1,50	17,97	13,97	7,90	18,13
205_B	Maasdijk 40 2676AE Maasdijk [1]	5,00	22,42	18,77	12,39	22,67
206_A	Maasdijk 38 2676AE Maasdijk [3]	1,50	16,22	12,65	6,19	16,48
206_B	Maasdijk 38 2676AE Maasdijk [3]	5,00	19,72	16,34	9,72	20,04
207_A	Maasdijk 38 2676AE Maasdijk [4]	1,50	18,13	14,16	8,07	18,30
207_B	Maasdijk 38 2676AE Maasdijk [4]	5,00	22,62	19,00	12,59	22,87
208_A	Maasdijk 33 2676AA Maasdijk [1]	1,50	18,30	14,64	8,26	18,54
208_B	Maasdijk 33 2676AA Maasdijk [1]	5,00	20,08	16,31	10,04	20,30
208_C	Maasdijk 33 2676AA Maasdijk [1]	8,00	26,87	23,42	16,86	27,17
209_A	Maasdijk 33 2676AA Maasdijk [3]	1,50	20,59	17,17	10,58	20,89
209_B	Maasdijk 33 2676AA Maasdijk [3]	5,00	21,79	18,34	11,78	22,09
209_C	Maasdijk 33 2676AA Maasdijk [3]	8,00	23,69	20,21	13,68	23,98
210_A	Maasdijk 33 2676AA Maasdijk [5]	1,50	15,04	11,25	4,99	15,25
210_B	Maasdijk 33 2676AA Maasdijk [5]	5,00	17,98	14,43	7,96	18,25
210_C	Maasdijk 33 2676AA Maasdijk [5]	8,00	18,15	14,62	8,13	18,43
211_A	Maasdijk 31 2676AA Maasdijk [1]	1,50	14,59	10,79	4,54	14,80
211_B	Maasdijk 31 2676AA Maasdijk [1]	5,00	17,70	14,15	7,67	17,97
211_C	Maasdijk 31 2676AA Maasdijk [1]	8,00	17,94	14,41	7,92	18,22
212_A	Maasdijk 31 2676AA Maasdijk [2]	1,50	20,51	17,13	10,51	20,83
212_B	Maasdijk 31 2676AA Maasdijk [2]	5,00	22,02	18,62	12,02	22,33
212_C	Maasdijk 31 2676AA Maasdijk [2]	8,00	22,57	19,17	12,56	22,88
213_A	Maasdijk 31 2676AA Maasdijk [3]	1,50	20,77	17,33	10,77	21,07
213_B	Maasdijk 31 2676AA Maasdijk [3]	5,00	22,37	18,87	12,36	22,66
213_C	Maasdijk 31 2676AA Maasdijk [3]	8,00	25,76	22,34	15,75	26,06
214_A	Maasdijk 99 2676AC Maasdijk [3]	1,50	13,95	9,73	3,86	14,06
214_B	Maasdijk 99 2676AC Maasdijk [3]	5,00	18,41	14,44	8,34	18,58
215_A	Maasdijk 99 2676AC Maasdijk [4]	1,50	15,31	10,93	5,20	15,38
215_B	Maasdijk 99 2676AC Maasdijk [4]	5,00	19,26	15,04	9,17	19,37
216_A	Maasdijk 104 2676AH Maasdijk [8]	1,50	13,81	9,48	3,70	13,89
216_B	Maasdijk 104 2676AH Maasdijk [8]	5,00	18,90	14,88	8,83	19,06
217_A	Maasdijk 141 2676AD Maasdijk [6]	1,50	13,34	8,81	3,22	13,38
217_B	Maasdijk 141 2676AD Maasdijk [6]	5,00	16,89	12,35	6,77	16,93
218_A	Maasdijk 135 2676AD Maasdijk	1,50	19,31	15,16	9,22	19,43
218_B	Maasdijk 135 2676AD Maasdijk	5,00	21,19	17,12	11,10	21,33
219_A	Maasdijk 141 2676AD Maasdijk [9]	1,50	18,03	13,42	7,90	18,06
219_B	Maasdijk 141 2676AD Maasdijk [9]	5,00	20,62	16,06	10,49	20,65
220_A	Maasdijk 143 2676AD Maasdijk [4]	1,50	16,19	11,68	6,07	16,24
220_B	Maasdijk 143 2676AD Maasdijk [4]	5,00	20,22	15,98	10,12	20,32
221_A	Maasdijk 95 2676AC Maasdijk [4]	1,50	13,80	9,46	3,69	13,88
221_B	Maasdijk 95 2676AC Maasdijk [4]	5,00	17,83	13,68	7,74	17,95
222_A	Maasdijk 95 2676AC Maasdijk [5]	1,50	14,04	9,72	3,94	14,13
222_B	Maasdijk 95 2676AC Maasdijk [5]	5,00	17,47	13,27	7,38	17,59
223_A	Maasdijk 95 2676AC Maasdijk [6]	1,50	17,94	13,56	7,83	18,01
223_B	Maasdijk 95 2676AC Maasdijk [6]	5,00	20,84	16,54	10,74	20,93
224_A	Maasdijk 89 2676AC Maasdijk [11]	1,50	17,82	13,60	7,72	17,93

Alle getoonde dB-waarden zijn A-gewogen

Rapport: Resultatentabel
Model: 2030 Plan
LAeq totaalresultaten voor toetspunten
Groep: Honderdland
Groepsreductie: Nee

Naam Toetspunt	Omschrijving	Hoogte	Dag	Avond	Nacht	Lden
224_B	Maasdijk 89 2676AC Maasdijk [11]	5,00	21,69	17,81	11,63	21,88
225_A	Maasdijk 89 2676AC Maasdijk [12]	1,50	18,07	13,78	7,97	18,16
225_B	Maasdijk 89 2676AC Maasdijk [12]	5,00	22,46	18,48	12,39	22,63
226_A	Maasdijk 100 2676AH Maasdijk [1]	1,50	15,72	11,09	5,58	15,74
226_B	Maasdijk 100 2676AH Maasdijk [1]	5,00	19,24	14,78	9,11	19,29
227_A	Maasdijk 100 2676AH Maasdijk [3]	1,50	17,23	12,81	7,12	17,30
227_B	Maasdijk 100 2676AH Maasdijk [3]	5,00	21,46	17,23	11,36	21,57
228_A	Maasdijk 100 2676AH Maasdijk [4]	1,50	18,03	13,66	7,92	18,11
228_B	Maasdijk 100 2676AH Maasdijk [4]	5,00	21,83	17,66	11,74	21,95
229_A	Maasdijk 77 2676AC Maasdijk [1]	1,50	17,65	13,26	7,54	17,72
229_B	Maasdijk 77 2676AC Maasdijk [1]	5,00	21,62	17,59	11,54	21,77
229_C	Maasdijk 77 2676AC Maasdijk [1]	8,00	24,71	20,78	14,64	24,89
230_A	Maasdijk 77 2676AC Maasdijk [2]	1,50	18,00	13,64	7,89	18,08
230_B	Maasdijk 77 2676AC Maasdijk [2]	5,00	20,21	15,89	10,10	20,30
230_C	Maasdijk 77 2676AC Maasdijk [2]	8,00	22,09	17,94	12,00	22,21
231_A	Maasdijk 77 2676AC Maasdijk [3]	1,50	14,26	10,08	4,17	14,38
231_B	Maasdijk 77 2676AC Maasdijk [3]	5,00	17,36	13,43	7,29	17,54
231_C	Maasdijk 77 2676AC Maasdijk [3]	8,00	19,79	16,03	9,74	20,01
232_A	Maasdijk 77 2676AC Maasdijk [4]	1,50	15,09	10,67	4,98	15,16
232_B	Maasdijk 77 2676AC Maasdijk [4]	5,00	19,84	15,71	9,76	19,97
232_C	Maasdijk 77 2676AC Maasdijk [4]	8,00	23,66	19,84	13,61	23,86
233_A	Verkadestraat 25 2676AL Maasdijk [1]	1,50	17,64	13,80	7,59	17,84
233_B	Verkadestraat 25 2676AL Maasdijk [1]	5,00	20,71	16,82	10,65	20,90
233_C	Verkadestraat 25 2676AL Maasdijk [1]	8,00	23,36	19,59	13,31	23,57
234_A	Verkadestraat 25 2676AL Maasdijk [2]	1,50	12,91	8,53	2,80	12,98
234_B	Verkadestraat 25 2676AL Maasdijk [2]	5,00	17,20	12,71	7,08	17,25
234_C	Verkadestraat 25 2676AL Maasdijk [2]	8,00	24,92	20,91	14,84	25,08
235_A	Verkadestraat 25 2676AL Maasdijk [3]	1,50	16,58	12,27	6,47	16,67
235_B	Verkadestraat 25 2676AL Maasdijk [3]	5,00	19,54	15,15	9,43	19,61
235_C	Verkadestraat 25 2676AL Maasdijk [3]	8,00	25,25	21,22	15,17	25,40
236_A	Verkadestraat 25 2676AL Maasdijk [4]	1,50	16,88	12,44	6,76	16,94
236_B	Verkadestraat 25 2676AL Maasdijk [4]	5,00	18,94	14,45	8,81	18,99
236_C	Verkadestraat 25 2676AL Maasdijk [4]	8,00	21,36	17,06	11,26	21,45
237_A	Verkadestraat 25 2676AL Maasdijk [5]	1,50	15,68	11,55	5,60	15,81
237_B	Verkadestraat 25 2676AL Maasdijk [5]	5,00	18,81	14,77	8,73	18,96
237_C	Verkadestraat 25 2676AL Maasdijk [5]	8,00	19,92	16,09	9,87	20,12
238_A	Verkadestraat 25 2676AL Maasdijk [6]	1,50	15,87	11,77	5,79	16,01
238_B	Verkadestraat 25 2676AL Maasdijk [6]	5,00	19,05	14,93	8,96	19,18
238_C	Verkadestraat 25 2676AL Maasdijk [6]	8,00	18,56	14,75	8,51	18,77
239_A	Nassaustraat 1 2676AX Maasdijk [6]	1,50	12,19	7,96	2,09	12,30
239_B	Nassaustraat 1 2676AX Maasdijk [6]	5,00	13,90	9,76	3,81	14,03
240_A	Nassaustraat 1 2676AX Maasdijk [7]	1,50	14,62	10,14	4,50	14,67
240_B	Nassaustraat 1 2676AX Maasdijk [7]	5,00	18,27	13,98	8,17	18,36
241_A	Oranjeplein 9 2676XP Maasdijk [14]	1,50	15,88	11,51	5,77	15,96
241_B	Oranjeplein 9 2676XP Maasdijk [14]	5,00	19,14	14,88	9,04	19,24
242_A	Oranjeplein 9 2676XP Maasdijk [19]	1,50	14,68	10,52	4,59	14,80
242_B	Oranjeplein 9 2676XP Maasdijk [19]	5,00	17,63	13,44	7,53	17,74
243_A	Oranjeplein 9 2676XP Maasdijk [29]	1,50	13,60	9,25	3,49	13,68
243_B	Oranjeplein 9 2676XP Maasdijk [29]	5,00	16,28	11,95	6,17	16,36
244_A	Oranjeplein 18 2676XP Maasdijk [20]	1,50	15,37	10,93	5,26	15,43
244_B	Oranjeplein 18 2676XP Maasdijk [20]	5,00	18,76	14,51	8,66	18,86
245_A	Oranjeplein 18 2676XP Maasdijk [32]	1,50	16,00	11,63	5,89	16,08
245_B	Oranjeplein 18 2676XP Maasdijk [32]	5,00	19,41	15,25	9,32	19,53
246_A	Oranjeplein 18 2676XP Maasdijk [33]	1,50	15,23	10,82	5,12	15,30
246_B	Oranjeplein 18 2676XP Maasdijk [33]	5,00	18,30	14,05	8,20	18,40
247_A	Oranjeplein 18 2676XP Maasdijk [35]	1,50	12,18	7,73	2,06	12,24
247_B	Oranjeplein 18 2676XP Maasdijk [35]	5,00	14,51	10,04	4,39	14,56
248_A	Willem III straat 4 2676AM Maasdijk [1]	1,50	16,07	11,72	5,96	16,15
248_B	Willem III straat 4 2676AM Maasdijk [1]	5,00	19,45	15,17	9,35	19,55

Alle getoonde dB-waarden zijn A-gewogen

Rapport: Resultatentabel
Model: 2030 Plan
LAeq totaalresultaten voor toetspunten
Groep: Honderdland
Groepsreductie: Nee

Naam Toetspunt	Omschrijving	Hoogte	Dag	Avond	Nacht	Lden
249_A	Willem III straat 4 2676AM Maasdijk [4]	1,50	13,31	8,90	3,20	13,38
249_B	Willem III straat 4 2676AM Maasdijk [4]	5,00	16,07	11,84	5,98	16,18
250_A	Willem III straat 4 2676AM Maasdijk [5]	1,50	13,38	9,35	3,31	13,54
250_B	Willem III straat 4 2676AM Maasdijk [5]	5,00	17,25	13,37	7,19	17,44
251_A	Willem III straat 4 2676AM Maasdijk [6]	1,50	18,58	14,68	8,52	18,76
251_B	Willem III straat 4 2676AM Maasdijk [6]	5,00	22,16	18,34	12,11	22,36
252_A	Willem III straat 2 2676AM Maasdijk [1]	1,50	16,60	12,30	6,49	16,69
252_B	Willem III straat 2 2676AM Maasdijk [1]	5,00	20,26	16,11	10,17	20,38
253_A	Willem III straat 2 2676AM Maasdijk [2]	1,50	13,39	9,29	3,31	13,53
253_B	Willem III straat 2 2676AM Maasdijk [2]	5,00	17,14	13,33	7,09	17,35
254_A	Willem III straat 2 2676AM Maasdijk [3]	1,50	14,65	10,82	4,59	14,85
254_B	Willem III straat 2 2676AM Maasdijk [3]	5,00	19,32	15,75	9,30	19,59
255_A	Willem III straat 2 2676AM Maasdijk [4]	1,50	17,75	13,66	7,67	17,89
255_B	Willem III straat 2 2676AM Maasdijk [4]	5,00	21,83	17,95	11,77	22,02
256_A	Waldeck Pyrmontstraat 2 2676AR Maasdijk [1]	1,50	12,65	8,22	2,54	12,71
256_B	Waldeck Pyrmontstraat 2 2676AR Maasdijk [1]	5,00	15,26	10,90	5,15	15,34
257_A	Waldeck Pyrmontstraat 2 2676AR Maasdijk [2]	1,50	13,74	9,39	3,64	13,82
257_B	Waldeck Pyrmontstraat 2 2676AR Maasdijk [2]	5,00	17,54	13,46	7,46	17,68
258_A	Waldeck Pyrmontstraat 2 2676AR Maasdijk [3]	1,50	13,52	9,05	3,40	13,57
258_B	Waldeck Pyrmontstraat 2 2676AR Maasdijk [3]	5,00	17,69	13,48	7,59	17,80
259_A	Waldeck Pyrmontstraat 13 2676AP Maasdijk [1]	1,50	13,87	9,42	3,76	13,93
259_B	Waldeck Pyrmontstraat 13 2676AP Maasdijk [1]	5,00	16,69	12,26	6,57	16,75
260_A	Waldeck Pyrmontstraat 13 2676AP Maasdijk [6]	1,50	14,17	9,71	4,05	14,23
260_B	Waldeck Pyrmontstraat 13 2676AP Maasdijk [6]	5,00	18,08	13,77	7,98	18,17
261_A	Maasdijk 76 2676AG Maasdijk [28]	1,50	17,25	13,54	7,21	17,48
261_B	Maasdijk 76 2676AG Maasdijk [28]	5,00	21,84	18,28	11,82	22,11
262_A	Maasdijk 76 2676AG Maasdijk [29]	1,50	17,59	13,69	7,53	17,77
262_B	Maasdijk 76 2676AG Maasdijk [29]	5,00	22,00	18,29	11,95	22,23
263_A	Maasdijk 76 2676AG Maasdijk [31]	1,50	14,69	10,18	4,57	14,74
263_B	Maasdijk 76 2676AG Maasdijk [31]	5,00	18,70	14,42	8,60	18,80
264_A	Willem III straat 8 2676AM Maasdijk [1]	1,50	14,30	9,90	4,18	14,37
264_B	Willem III straat 8 2676AM Maasdijk [1]	5,00	18,10	13,83	8,00	18,20
265_A	Willem III straat 8 2676AM Maasdijk [2]	1,50	15,94	11,95	5,87	16,10
265_B	Willem III straat 8 2676AM Maasdijk [2]	5,00	19,55	15,84	9,51	19,78
266_A	Willem III straat 8 2676AM Maasdijk [3]	1,50	17,33	13,19	7,25	17,46
266_B	Willem III straat 8 2676AM Maasdijk [3]	5,00	21,22	17,27	11,16	21,39
267_A	Prinses MÃ¡ximastraat 4 2676DZ Maasdijk [2]	1,50	16,28	12,09	6,19	16,40
267_B	Prinses MÃ¡ximastraat 4 2676DZ Maasdijk [2]	5,00	19,97	15,98	9,90	20,13
268_A	Prinses MÃ¡ximastraat 4 2676DZ Maasdijk [3]	1,50	13,83	9,56	3,73	13,93
268_B	Prinses MÃ¡ximastraat 4 2676DZ Maasdijk [3]	5,00	16,77	12,71	6,69	16,92
269_A	Prinses MÃ¡ximastraat 4 2676DZ Maasdijk [5]	1,50	15,88	12,01	5,82	16,07
269_B	Prinses MÃ¡ximastraat 4 2676DZ Maasdijk [5]	5,00	19,81	16,18	9,78	20,06
270_A	Prinses MÃ¡ximastraat 2 2676DZ Maasdijk [3]	1,50	14,68	10,84	4,63	14,88
270_B	Prinses MÃ¡ximastraat 2 2676DZ Maasdijk [3]	5,00	17,75	14,03	7,71	17,98
271_A	Prinses MÃ¡ximastraat 2 2676DZ Maasdijk [5]	1,50	15,71	11,34	5,60	15,79
271_B	Prinses MÃ¡ximastraat 2 2676DZ Maasdijk [5]	5,00	19,07	14,85	8,97	19,18
272_A	Waldeck Pyrmontstraat 4 2676AR Maasdijk [2]	1,50	15,75	11,47	5,65	15,85
272_B	Waldeck Pyrmontstraat 4 2676AR Maasdijk [2]	5,00	18,74	14,75	8,66	18,90
273_A	Waldeck Pyrmontstraat 4 2676AR Maasdijk [5]	1,50	14,92	10,46	4,80	14,98
273_B	Waldeck Pyrmontstraat 4 2676AR Maasdijk [5]	5,00	18,70	14,50	8,61	18,82
274_A	Waldeck Pyrmontstraat 4 2676AR Maasdijk [6]	1,50	14,87	10,42	4,75	14,93
274_B	Waldeck Pyrmontstraat 4 2676AR Maasdijk [6]	5,00	18,00	13,69	7,90	18,09
275_A	Waldeck Pyrmontstraat 4 2676AR Maasdijk [9]	1,50	16,49	12,09	6,38	16,56
275_B	Waldeck Pyrmontstraat 4 2676AR Maasdijk [9]	5,00	19,27	14,95	9,17	19,36
276_A	Prinses MÃ¡ximastraat 8 2676DZ Maasdijk [2]	1,50	16,09	12,28	6,04	16,30
276_B	Prinses MÃ¡ximastraat 8 2676DZ Maasdijk [2]	5,00	19,57	15,92	9,54	19,82
277_A	Prinses MÃ¡ximastraat 8 2676DZ Maasdijk [3]	1,50	16,15	11,88	6,05	16,25
277_B	Prinses MÃ¡ximastraat 8 2676DZ Maasdijk [3]	5,00	19,89	15,89	9,82	20,05
278_A	Prinses MÃ¡ximastraat 8 2676DZ Maasdijk [4]	1,50	13,70	9,21	3,58	13,75

Alle getoonde dB-waarden zijn A-gewogen

Rapport: Resultatentabel
Model: 2030 Plan
LAeq totaalresultaten voor toetspunten
Groep: Honderdland
Groepsreductie: Nee

Naam Toetspunt	Omschrijving	Hoogte	Dag	Avond	Nacht	Lden
278_B	Prinses MÃ¡ximastraat 8 2676DZ Maasdijk [4]	5,00	16,80	12,41	6,68	16,87
279_A	Maasdijk 47 2676AB Maasdijk [1]	1,50	20,29	16,35	10,23	20,47
279_B	Maasdijk 47 2676AB Maasdijk [1]	5,00	22,44	18,45	12,37	22,60
279_C	Maasdijk 47 2676AB Maasdijk [1]	8,00	23,18	19,19	13,11	23,34
280_A	Maasdijk 47 2676AB Maasdijk [3]	1,50	14,12	10,15	4,06	14,29
280_B	Maasdijk 47 2676AB Maasdijk [3]	5,00	18,87	15,22	8,84	19,12
280_C	Maasdijk 47 2676AB Maasdijk [3]	8,00	19,34	15,76	9,32	19,61
281_A	Maasdijk 47 2676AB Maasdijk [4]	1,50	22,82	19,44	12,82	23,14
281_B	Maasdijk 47 2676AB Maasdijk [4]	5,00	24,03	20,61	14,02	24,33
281_C	Maasdijk 47 2676AB Maasdijk [4]	8,00	24,32	20,92	14,32	24,63
282_A	Maasdijk 47 2676AB Maasdijk [5]	1,50	24,36	20,86	14,34	24,64
282_B	Maasdijk 47 2676AB Maasdijk [5]	5,00	25,40	21,83	15,38	25,67
282_C	Maasdijk 47 2676AB Maasdijk [5]	8,00	25,89	22,28	15,86	26,15
283_A	Maasdijk 47 2676AB Maasdijk [6]	1,50	24,53	21,01	14,51	24,81
283_B	Maasdijk 47 2676AB Maasdijk [6]	5,00	25,66	22,07	15,64	25,92
283_C	Maasdijk 47 2676AB Maasdijk [6]	8,00	26,11	22,49	16,08	26,36
284_A	Maasdijk 68 2676AG Maasdijk [1]	1,50	16,58	12,68	6,52	16,76
284_B	Maasdijk 68 2676AG Maasdijk [1]	5,00	20,49	16,84	10,46	20,74
285_A	Maasdijk 68 2676AG Maasdijk [2]	1,50	15,61	11,12	5,49	15,66
285_B	Maasdijk 68 2676AG Maasdijk [2]	5,00	19,20	14,92	9,09	19,29
286_A	Maasdijk 68 A 2676AG Maasdijk [1]	1,50	16,61	12,91	6,57	16,84
286_B	Maasdijk 68 A 2676AG Maasdijk [1]	5,00	20,36	16,82	10,34	20,63
287_A	Maasdijk 68 A 2676AG Maasdijk [2]	1,50	17,89	13,86	7,82	18,05
287_B	Maasdijk 68 A 2676AG Maasdijk [2]	5,00	21,65	17,80	11,59	21,85
288_A	Maasdijk 68 A 2676AG Maasdijk [5]	1,50	16,32	12,03	6,22	16,41
288_B	Maasdijk 68 A 2676AG Maasdijk [5]	5,00	19,59	15,46	9,50	19,72
289_A	Maasdijk 68 A 2676AG Maasdijk [6]	1,50	13,77	9,68	3,69	13,91
289_B	Maasdijk 68 A 2676AG Maasdijk [6]	5,00	16,44	12,51	6,38	16,62
290_A	Maasdijk 70 2676AG Maasdijk [1]	1,50	17,75	13,54	7,65	17,86
290_B	Maasdijk 70 2676AG Maasdijk [1]	5,00	21,09	17,08	11,01	21,25
291_A	Maasdijk 70 2676AG Maasdijk [2]	1,50	14,70	10,60	4,62	14,84
291_B	Maasdijk 70 2676AG Maasdijk [2]	5,00	18,57	14,77	8,52	18,78
292_A	Maasdijk 70 2676AG Maasdijk [6]	1,50	15,93	12,09	5,88	16,13
292_B	Maasdijk 70 2676AG Maasdijk [6]	5,00	20,50	16,97	10,48	20,78
293_A	Maasdijk 70 2676AG Maasdijk [9]	1,50	17,88	13,83	7,81	18,03
293_B	Maasdijk 70 2676AG Maasdijk [9]	5,00	21,97	18,18	11,92	22,18
294_A	Maasdijk 75 2676AC Maasdijk [1]	1,50	13,91	9,55	3,81	13,99
294_B	Maasdijk 75 2676AC Maasdijk [1]	5,00	16,89	12,50	6,78	16,96
295_A	Maasdijk 75 2676AC Maasdijk [2]	1,50	14,26	10,10	4,17	14,38
295_B	Maasdijk 75 2676AC Maasdijk [2]	5,00	17,86	14,01	7,81	18,06
296_A	Maasdijk 75 2676AC Maasdijk [3]	1,50	18,89	14,77	8,80	19,02
296_B	Maasdijk 75 2676AC Maasdijk [3]	5,00	21,20	17,25	11,14	21,37
297_A	Maasdijk 75 2676AC Maasdijk [4]	1,50	16,71	12,19	6,58	16,75
297_B	Maasdijk 75 2676AC Maasdijk [4]	5,00	22,06	17,84	11,97	22,17
298_A	Maasdijk 94 2676AH Maasdijk [1]	1,50	14,89	10,51	4,78	14,96
298_B	Maasdijk 94 2676AH Maasdijk [1]	5,00	17,67	13,39	7,57	17,77
299_A	Maasdijk 94 2676AH Maasdijk [2]	1,50	15,27	10,97	5,17	15,36
299_B	Maasdijk 94 2676AH Maasdijk [2]	5,00	20,16	16,13	10,08	20,31
300_A	Maasdijk 94 2676AH Maasdijk [5]	1,50	17,87	13,52	7,76	17,95
300_B	Maasdijk 94 2676AH Maasdijk [5]	5,00	22,29	18,22	12,21	22,43
301_A	Spektakelplein 26 2676TA Maasdijk [19]	1,50	15,20	10,73	5,08	15,25
301_B	Spektakelplein 26 2676TA Maasdijk [19]	5,00	18,69	14,38	8,58	18,78
301_C	Spektakelplein 26 2676TA Maasdijk [19]	8,00	22,63	18,66	12,56	22,80
302_A	Spektakelplein 26 2676TA Maasdijk [23]	1,50	14,00	9,53	3,88	14,05
302_B	Spektakelplein 26 2676TA Maasdijk [23]	5,00	16,52	12,16	6,41	16,60
302_C	Spektakelplein 26 2676TA Maasdijk [23]	8,00	20,81	16,91	10,75	20,99
303_A	Willem III straat 23 2676AN Maasdijk [1]	1,50	13,98	9,50	3,86	14,03
303_B	Willem III straat 23 2676AN Maasdijk [1]	5,00	15,32	10,95	5,21	15,40
304_A	Willem III straat 23 2676AN Maasdijk [2]	1,50	13,28	8,92	3,17	13,36

Alle getoonde dB-waarden zijn A-gewogen

Rapport: Resultatentabel
Model: 2030 Plan
LAeq totaalresultaten voor toetspunten
Groep: Honderdland
Groepsreductie: Nee

Naam Toetspunt	Omschrijving	Hoogte	Dag	Avond	Nacht	Lden
304_B	Willem III straat 23 2676AN Maasdijk [2]	5,00	17,43	13,27	7,34	17,55
305_A	Willem III straat 23 2676AN Maasdijk [3]	1,50	17,37	13,11	7,27	17,47
305_B	Willem III straat 23 2676AN Maasdijk [3]	5,00	21,49	17,44	11,41	21,64
306_A	Korte Kruisweg 6 A 2676XM Maasdijk [8]	1,50	13,65	9,29	3,54	13,73
306_B	Korte Kruisweg 6 A 2676XM Maasdijk [8]	5,00	16,37	12,28	6,29	16,51
306_C	Korte Kruisweg 6 A 2676XM Maasdijk [8]	8,00	20,78	17,09	10,74	21,02
306_D	Korte Kruisweg 6 A 2676XM Maasdijk [8]	11,00	20,63	16,89	10,59	20,85
307_A	Korte Kruisweg 6 A 2676XM Maasdijk [11]	1,50	12,77	8,30	2,65	12,82
307_B	Korte Kruisweg 6 A 2676XM Maasdijk [11]	5,00	16,65	12,33	6,55	16,74
307_C	Korte Kruisweg 6 A 2676XM Maasdijk [11]	8,00	21,95	18,17	11,91	22,17
307_D	Korte Kruisweg 6 A 2676XM Maasdijk [11]	11,00	21,86	18,15	11,82	22,09
308_A	Korte Kruisweg 6 A 2676XM Maasdijk [12]	1,50	14,01	9,41	3,88	14,04
308_B	Korte Kruisweg 6 A 2676XM Maasdijk [12]	5,00	19,31	14,83	9,19	19,36
308_C	Korte Kruisweg 6 A 2676XM Maasdijk [12]	8,00	23,37	19,35	13,30	23,53
308_D	Korte Kruisweg 6 A 2676XM Maasdijk [12]	11,00	23,84	19,87	13,77	24,01
309_A	Kleine Hei 4 2676AJ Maasdijk [1]	1,50	19,31	15,35	9,24	19,48
309_B	Kleine Hei 4 2676AJ Maasdijk [1]	5,00	21,56	17,56	11,48	21,72
309_C	Kleine Hei 4 2676AJ Maasdijk [1]	8,00	21,41	17,20	11,32	21,52
310_A	Kleine Hei 4 2676AJ Maasdijk [2]	1,50	14,37	10,24	4,29	14,50
310_B	Kleine Hei 4 2676AJ Maasdijk [2]	5,00	18,82	15,02	8,77	19,03
310_C	Kleine Hei 4 2676AJ Maasdijk [2]	8,00	19,87	16,14	9,83	20,10
311_A	Kleine Hei 4 2676AJ Maasdijk [5]	1,50	20,23	16,60	10,19	20,48
311_B	Kleine Hei 4 2676AJ Maasdijk [5]	5,00	22,21	18,61	12,18	22,47
311_C	Kleine Hei 4 2676AJ Maasdijk [5]	8,00	23,07	19,48	13,05	23,33
312_A	Kleine Hei 4 2676AJ Maasdijk [6]	1,50	22,55	18,79	12,51	22,77
312_B	Kleine Hei 4 2676AJ Maasdijk [6]	5,00	24,49	20,71	14,44	24,70
312_C	Kleine Hei 4 2676AJ Maasdijk [6]	8,00	24,57	20,66	14,51	24,75
313_A	Kleine Hei 2 2676AJ Maasdijk [1]	1,50	18,73	14,62	8,65	18,87
313_B	Kleine Hei 2 2676AJ Maasdijk [1]	5,00	21,42	17,36	11,34	21,57
313_C	Kleine Hei 2 2676AJ Maasdijk [1]	8,00	21,43	17,22	11,34	21,54
314_A	Kleine Hei 2 2676AJ Maasdijk [5]	1,50	14,24	10,24	4,17	14,40
314_B	Kleine Hei 2 2676AJ Maasdijk [5]	5,00	18,81	15,11	8,77	19,04
314_C	Kleine Hei 2 2676AJ Maasdijk [5]	8,00	20,27	16,62	10,24	20,52
315_A	Kleine Hei 2 2676AJ Maasdijk [6]	1,50	18,04	14,24	7,99	18,25
315_B	Kleine Hei 2 2676AJ Maasdijk [6]	5,00	21,61	17,93	11,57	21,85
315_C	Kleine Hei 2 2676AJ Maasdijk [6]	8,00	23,12	19,46	13,09	23,36
316_A	Maasdijk 73 2676AB Maasdijk [2]	1,50	22,28	18,57	12,24	22,51
316_B	Maasdijk 73 2676AB Maasdijk [2]	5,00	23,48	19,63	13,42	23,68
316_C	Maasdijk 73 2676AB Maasdijk [2]	8,00	24,34	20,45	14,28	24,53
317_A	Maasdijk 73 2676AB Maasdijk [3]	1,50	18,07	14,09	8,00	18,24
317_B	Maasdijk 73 2676AB Maasdijk [3]	5,00	20,51	16,46	10,43	20,66
317_C	Maasdijk 73 2676AB Maasdijk [3]	8,00	22,18	18,09	12,10	22,32
318_A	Maasdijk 73 2676AB Maasdijk [4]	1,50	13,71	9,52	3,62	13,83
318_B	Maasdijk 73 2676AB Maasdijk [4]	5,00	17,77	13,96	7,72	17,98
318_C	Maasdijk 73 2676AB Maasdijk [4]	8,00	19,45	15,71	9,41	19,67
319_A	Maasdijk 73 2676AB Maasdijk [5]	1,50	19,43	15,60	9,38	19,63
319_B	Maasdijk 73 2676AB Maasdijk [5]	5,00	21,37	17,59	11,32	21,58
319_C	Maasdijk 73 2676AB Maasdijk [5]	8,00	22,52	18,76	12,47	22,74
320_A	Maasdijk 53 A 2676AB Maasdijk [1]	1,50	18,42	14,33	8,34	18,56
320_B	Maasdijk 53 A 2676AB Maasdijk [1]	5,00	21,02	16,95	10,94	21,16
320_C	Maasdijk 53 A 2676AB Maasdijk [1]	8,00	21,82	17,74	11,74	21,96
321_A	Maasdijk 53 A 2676AB Maasdijk [2]	1,50	13,87	9,94	3,81	14,05
321_B	Maasdijk 53 A 2676AB Maasdijk [2]	5,00	18,22	14,59	8,19	18,47
321_C	Maasdijk 53 A 2676AB Maasdijk [2]	8,00	21,00	17,47	10,98	21,28
322_A	Maasdijk 53 A 2676AB Maasdijk [4]	1,50	19,43	15,85	9,41	19,70
322_B	Maasdijk 53 A 2676AB Maasdijk [4]	5,00	22,31	18,84	12,30	22,60
322_C	Maasdijk 53 A 2676AB Maasdijk [4]	8,00	24,13	20,65	14,12	24,42
325_A	Maasdijk 53 B 2676AB Maasdijk [1]	1,50	19,65	15,68	9,58	19,82
325_B	Maasdijk 53 B 2676AB Maasdijk [1]	5,00	20,93	16,79	10,85	21,06

Alle getoonde dB-waarden zijn A-gewogen

Rapport: Resultatentabel
Model: 2030 Plan
LAeq totaalresultaten voor toetspunten
Groep: Honderdland
Groepsreductie: Nee

Naam Toetspunt	Omschrijving	Hoogte	Dag	Avond	Nacht	Lden
325_C	Maasdijk 53 B 2676AB Maasdijk [1]	8,00	21,80	17,67	11,71	21,93
326_A	Maasdijk 53 B 2676AB Maasdijk [2]	1,50	18,45	14,76	8,41	18,69
326_B	Maasdijk 53 B 2676AB Maasdijk [2]	5,00	20,65	17,04	10,62	20,91
326_C	Maasdijk 53 B 2676AB Maasdijk [2]	8,00	22,06	18,47	12,03	22,32
327_A	Maasdijk 53 B 2676AB Maasdijk [5]	1,50	23,72	20,32	13,71	24,03
327_B	Maasdijk 53 B 2676AB Maasdijk [5]	5,00	25,11	21,66	15,10	25,41
327_C	Maasdijk 53 B 2676AB Maasdijk [5]	8,00	26,38	22,92	16,37	26,67
328_A	Maasdijk 53 B 2676AB Maasdijk [6]	1,50	24,08	20,51	14,05	24,34
328_B	Maasdijk 53 B 2676AB Maasdijk [6]	5,00	25,35	21,69	15,32	25,59
328_C	Maasdijk 53 B 2676AB Maasdijk [6]	8,00	26,01	22,34	15,97	26,25
329_A	Maasdijk 125 2676AD Maasdijk [4]	1,50	14,92	10,43	4,80	14,97
329_B	Maasdijk 125 2676AD Maasdijk [4]	5,00	19,39	15,01	9,28	19,46
330_A	Maasdijk 125 2676AD Maasdijk [8]	1,50	19,07	14,62	8,95	19,13
330_B	Maasdijk 125 2676AD Maasdijk [8]	5,00	22,58	18,24	12,47	22,66
331_A	Willem III straat 5 2676AM Maasdijk [1]	1,50	16,25	12,49	6,20	16,47
331_B	Willem III straat 5 2676AM Maasdijk [1]	5,00	20,65	17,03	10,62	20,90
331_C	Willem III straat 5 2676AM Maasdijk [1]	8,00	23,39	19,87	13,38	23,67
332_A	Willem III straat 5 2676AM Maasdijk [3]	1,50	17,43	13,41	7,35	17,58
332_B	Willem III straat 5 2676AM Maasdijk [3]	5,00	21,59	17,77	11,54	21,79
332_C	Willem III straat 5 2676AM Maasdijk [3]	8,00	23,38	19,62	13,34	23,60
333_A	Willem III straat 5 2676AM Maasdijk [4]	1,50	15,69	11,37	5,59	15,78
333_B	Willem III straat 5 2676AM Maasdijk [4]	5,00	18,50	14,23	8,40	18,60
333_C	Willem III straat 5 2676AM Maasdijk [4]	8,00	21,77	17,63	11,69	21,90
334_A	Willem III straat 5 2676AM Maasdijk [8]	1,50	14,66	10,38	4,56	14,76
334_B	Willem III straat 5 2676AM Maasdijk [8]	5,00	17,05	12,95	6,97	17,19
334_C	Willem III straat 5 2676AM Maasdijk [8]	8,00	21,14	17,38	11,09	21,36
335_A	Oranjewerf 52 2676TB Maasdijk [1]	1,50	13,40	9,03	3,29	13,48
335_B	Oranjewerf 52 2676TB Maasdijk [1]	5,00	16,86	12,66	6,77	16,98
336_A	Maasdijk 51 A 2676AB Maasdijk [1]	1,50	14,29	10,33	4,22	14,46
336_B	Maasdijk 51 A 2676AB Maasdijk [1]	5,00	18,96	15,30	8,93	19,20
336_C	Maasdijk 51 A 2676AB Maasdijk [1]	8,00	20,68	16,96	10,64	20,91
337_A	Maasdijk 51 A 2676AB Maasdijk [2]	1,50	15,88	12,03	5,83	16,08
337_B	Maasdijk 51 A 2676AB Maasdijk [2]	5,00	20,18	16,62	10,16	20,45
337_C	Maasdijk 51 A 2676AB Maasdijk [2]	8,00	21,34	17,71	11,31	21,59
338_A	Maasdijk 51 A 2676AB Maasdijk [5]	1,50	21,28	17,56	11,23	21,51
338_B	Maasdijk 51 A 2676AB Maasdijk [5]	5,00	24,89	21,31	14,87	25,16
338_C	Maasdijk 51 A 2676AB Maasdijk [5]	8,00	25,91	22,31	15,88	26,17
339_A	Maasdijk 53 2676AB Maasdijk [1]	1,50	22,92	19,31	12,89	23,18
339_B	Maasdijk 53 2676AB Maasdijk [1]	5,00	25,08	21,47	15,05	25,34
339_C	Maasdijk 53 2676AB Maasdijk [1]	8,00	26,04	22,40	16,00	26,29
340_A	Maasdijk 53 2676AB Maasdijk [2]	1,50	17,99	13,96	7,91	18,14
340_B	Maasdijk 53 2676AB Maasdijk [2]	5,00	20,57	16,50	10,49	20,71
340_C	Maasdijk 53 2676AB Maasdijk [2]	8,00	21,55	17,42	11,46	21,68
341_A	Maasdijk 53 2676AB Maasdijk [5]	1,50	14,53	10,57	4,47	14,70
341_B	Maasdijk 53 2676AB Maasdijk [5]	5,00	19,51	15,86	9,47	19,75
341_C	Maasdijk 53 2676AB Maasdijk [5]	8,00	21,47	17,78	11,43	21,71
342_A	Oranjewerf 48 2676TB Maasdijk [1]	1,50	14,52	10,21	4,42	14,61
342_B	Oranjewerf 48 2676TB Maasdijk [1]	5,00	18,05	13,94	7,97	18,19
343_A	Oranjewerf 48 2676TB Maasdijk [2]	1,50	14,40	10,08	4,30	14,49
343_B	Oranjewerf 48 2676TB Maasdijk [2]	5,00	17,90	13,76	7,81	18,03
344_A	Oranjewerf 48 2676TB Maasdijk [3]	1,50	14,50	10,20	4,40	14,59
344_B	Oranjewerf 48 2676TB Maasdijk [3]	5,00	18,32	14,26	8,24	18,47
345_A	Korte Kruisweg 9 2676XK Maasdijk [1]	1,50	15,48	11,08	5,36	15,55
345_B	Korte Kruisweg 9 2676XK Maasdijk [1]	5,00	18,83	14,60	8,73	18,94
346_A	Korte Kruisweg 11 2676XK Maasdijk [1]	1,50	12,89	8,32	2,76	12,92
346_B	Korte Kruisweg 11 2676XK Maasdijk [1]	5,00	16,34	11,82	6,21	16,38
347_A	Korte Kruisweg 11 2676XK Maasdijk [2]	1,50	14,44	10,04	4,33	14,51
347_B	Korte Kruisweg 11 2676XK Maasdijk [2]	5,00	17,80	13,58	7,71	17,91
348_A	Verkadestraat 3 2676AL Maasdijk [2]	1,50	18,15	14,13	8,08	18,31

Alle getoonde dB-waarden zijn A-gewogen

Rapport: Resultatentabel
Model: 2030 Plan
LAeq totaalresultaten voor toetspunten
Groep: Honderdland
Groepsreductie: Nee

Naam Toetspunt	Omschrijving	Hoogte	Dag	Avond	Nacht	Lden
348_B	Verkadestraat 3 2676AL Maasdijk [2]	5,00	20,98	16,94	10,91	21,13
348_C	Verkadestraat 3 2676AL Maasdijk [2]	8,00	21,84	17,78	11,76	21,99
349_A	Korte Kruisweg 7 2676XK Maasdijk [1]	1,50	15,44	11,10	5,33	15,52
349_B	Korte Kruisweg 7 2676XK Maasdijk [1]	5,00	19,08	14,97	8,99	19,21
350_A	Verkadestraat 1 2676AL Maasdijk [1]	1,50	17,58	13,51	7,50	17,72
350_B	Verkadestraat 1 2676AL Maasdijk [1]	5,00	20,57	16,49	10,49	20,71
350_C	Verkadestraat 1 2676AL Maasdijk [1]	8,00	22,16	18,12	12,09	22,31
351_A	Verkadestraat 1 2676AL Maasdijk [2]	1,50	13,54	9,31	3,44	13,65
351_B	Verkadestraat 1 2676AL Maasdijk [2]	5,00	17,65	13,82	7,59	17,85
351_C	Verkadestraat 1 2676AL Maasdijk [2]	8,00	19,03	15,24	8,98	19,24
352_A	Verkadestraat 1 2676AL Maasdijk [3]	1,50	19,70	15,87	9,65	19,90
352_B	Verkadestraat 1 2676AL Maasdijk [3]	5,00	22,20	18,50	12,16	22,43
352_C	Verkadestraat 1 2676AL Maasdijk [3]	8,00	23,18	19,49	13,14	23,42
353_A	Verkadestraat 5 2676AL Maasdijk [1]	1,50	19,48	15,55	9,41	19,66
353_B	Verkadestraat 5 2676AL Maasdijk [1]	5,00	22,40	18,67	12,36	22,63
353_C	Verkadestraat 5 2676AL Maasdijk [1]	8,00	23,28	19,55	13,24	23,51
354_A	Verkadestraat 5 2676AL Maasdijk [2]	1,50	19,09	15,17	9,02	19,27
354_B	Verkadestraat 5 2676AL Maasdijk [2]	5,00	21,85	17,91	11,79	22,03
354_C	Verkadestraat 5 2676AL Maasdijk [2]	8,00	22,10	18,08	12,03	22,26
355_A	Maasdijk 115 2676AD Maasdijk [1]	1,50	13,87	9,34	3,74	13,91
355_B	Maasdijk 115 2676AD Maasdijk [1]	5,00	17,97	13,72	7,87	18,07
356_A	Korte Kruisweg 2 2676XM Maasdijk [4]	1,50	17,49	13,18	7,38	17,58
356_B	Korte Kruisweg 2 2676XM Maasdijk [4]	5,00	21,80	17,73	11,72	21,94
357_A	Waldeck Pyrmontstraat 12 2676AR Maasdijk [1]	1,50	14,59	10,05	4,47	14,63
357_B	Waldeck Pyrmontstraat 12 2676AR Maasdijk [1]	5,00	19,02	14,74	8,92	19,12
358_A	Waldeck Pyrmontstraat 12 2676AR Maasdijk [2]	1,50	15,60	11,26	5,49	15,68
358_B	Waldeck Pyrmontstraat 12 2676AR Maasdijk [2]	5,00	18,30	14,02	8,20	18,40
359_A	Oranjewerf 35 2676TD Maasdijk [2]	1,50	16,01	11,54	5,89	16,06
359_B	Oranjewerf 35 2676TD Maasdijk [2]	5,00	19,12	14,66	9,00	19,18
360_A	Oranjewerf 27 2676TD Maasdijk [1]	1,50	14,28	9,80	4,16	14,33
360_B	Oranjewerf 27 2676TD Maasdijk [1]	5,00	17,00	12,70	6,90	17,09
361_A	Oranjewerf 39 2676TD Maasdijk [5]	1,50	15,68	11,22	5,56	15,74
361_B	Oranjewerf 39 2676TD Maasdijk [5]	5,00	19,03	14,75	8,93	19,13
362_A	Oranjewerf 23 2676TD Maasdijk [1]	1,50	14,48	10,02	4,37	14,54
362_B	Oranjewerf 23 2676TD Maasdijk [1]	5,00	17,25	13,01	7,15	17,35
363_A	Oranjewerf 17 2676TD Maasdijk [2]	1,50	15,14	10,61	5,01	15,18
363_B	Oranjewerf 17 2676TD Maasdijk [2]	5,00	18,27	13,86	8,16	18,34
364_A	Oranjewerf 51 2676TD Maasdijk [1]	1,50	14,19	9,76	4,08	14,25
364_B	Oranjewerf 51 2676TD Maasdijk [1]	5,00	18,02	13,86	7,93	18,14
365_A	Oranjewerf 15 2676TD Maasdijk [1]	1,50	15,09	10,56	4,97	15,13
365_B	Oranjewerf 15 2676TD Maasdijk [1]	5,00	18,34	13,91	8,23	18,40
366_A	Oranjewerf 11 2676TD Maasdijk [2]	1,50	15,22	10,70	5,10	15,26
366_B	Oranjewerf 11 2676TD Maasdijk [2]	5,00	18,40	13,94	8,28	18,46
367_A	Maasdijk 105 2676AC Maasdijk [1]	1,50	15,81	11,46	5,70	15,89
367_B	Maasdijk 105 2676AC Maasdijk [1]	5,00	19,21	15,12	9,13	19,35
368_A	Maasdijk 105 2676AC Maasdijk [2]	1,50	13,94	9,54	3,82	14,01
368_B	Maasdijk 105 2676AC Maasdijk [2]	5,00	17,95	13,71	7,85	18,05
369_A	Maasdijk 117 2676AD Maasdijk [1]	1,50	13,25	8,79	3,13	13,31
369_B	Maasdijk 117 2676AD Maasdijk [1]	5,00	17,78	13,64	7,69	17,91
370_A	Willem III straat 24 2676AN Maasdijk [1]	1,50	14,99	10,67	4,89	15,08
370_B	Willem III straat 24 2676AN Maasdijk [1]	5,00	19,58	15,59	9,51	19,74
371_A	Willem III straat 24 2676AN Maasdijk [2]	1,50	17,50	13,24	7,40	17,60
371_B	Willem III straat 24 2676AN Maasdijk [2]	5,00	21,84	17,80	11,77	21,99
372_A	Oranjewerf 19 2676TD Maasdijk [1]	1,50	15,48	10,94	5,36	15,52
372_B	Oranjewerf 19 2676TD Maasdijk [1]	5,00	18,61	14,18	8,49	18,67
373_A	Oranjewerf 21 2676TD Maasdijk [3]	1,50	14,75	10,37	4,64	14,82
373_B	Oranjewerf 21 2676TD Maasdijk [3]	5,00	17,66	13,45	7,57	17,77
374_A	Oranjewerf 45 2676TD Maasdijk [4]	1,50	15,01	10,58	4,90	15,07
374_B	Oranjewerf 45 2676TD Maasdijk [4]	5,00	18,07	13,96	7,99	18,21

Alle getoonde dB-waarden zijn A-gewogen

Rapport: Resultatentabel
Model: 2030 Plan
LAeq totaalresultaten voor toetspunten
Groep: Honderdland
Groepsreductie: Nee

Naam Toetspunt	Omschrijving	Hoogte	Dag	Avond	Nacht	Lden
375_A	Oranjewerf 57 2676TD Maasdijk [2]	1,50	14,62	10,06	4,49	14,65
375_B	Oranjewerf 57 2676TD Maasdijk [2]	5,00	18,00	13,46	7,87	18,04
376_A	Oranjewerf 55 2676TD Maasdijk [1]	1,50	14,59	10,05	4,47	14,63
376_B	Oranjewerf 55 2676TD Maasdijk [1]	5,00	17,25	12,75	7,13	17,30
377_A	Maasdijk 51 2676AB Maasdijk [1]	1,50	24,14	20,62	14,12	24,42
377_B	Maasdijk 51 2676AB Maasdijk [1]	5,00	25,14	21,51	15,11	25,39
377_C	Maasdijk 51 2676AB Maasdijk [1]	8,00	25,75	22,07	15,72	25,99
378_A	Maasdijk 51 2676AB Maasdijk [2]	1,50	14,38	10,47	4,31	14,56
378_B	Maasdijk 51 2676AB Maasdijk [2]	5,00	19,30	15,74	9,27	19,57
378_C	Maasdijk 51 2676AB Maasdijk [2]	8,00	19,70	16,13	9,67	19,96
379_A	Maasdijk 49 2676AB Maasdijk [1]	1,50	14,35	10,44	4,29	14,53
379_B	Maasdijk 49 2676AB Maasdijk [1]	5,00	19,29	15,68	9,26	19,55
379_C	Maasdijk 49 2676AB Maasdijk [1]	8,00	19,57	16,01	9,55	19,84
380_A	Maasdijk 49 2676AB Maasdijk [3]	1,50	20,08	16,65	10,07	20,38
380_B	Maasdijk 49 2676AB Maasdijk [3]	5,00	21,85	18,41	11,84	22,15
380_C	Maasdijk 49 2676AB Maasdijk [3]	8,00	22,34	18,86	12,32	22,63
381_A	Maasdijk 49 2676AB Maasdijk [4]	1,50	23,99	20,45	13,97	24,26
381_B	Maasdijk 49 2676AB Maasdijk [4]	5,00	25,07	21,44	15,03	25,32
381_C	Maasdijk 49 2676AB Maasdijk [4]	8,00	25,64	21,98	15,61	25,88
382_A	Willem III straat 10 2676AM Maasdijk [3]	1,50	16,07	12,09	6,00	16,24
382_B	Willem III straat 10 2676AM Maasdijk [3]	5,00	19,75	15,93	9,70	19,95
383_A	Willem III straat 10 2676AM Maasdijk [4]	1,50	17,90	13,76	7,81	18,03
383_B	Willem III straat 10 2676AM Maasdijk [4]	5,00	21,89	17,92	11,82	22,06
384_A	Willem III straat 10 2676AM Maasdijk [5]	1,50	14,38	10,18	4,29	14,50
384_B	Willem III straat 10 2676AM Maasdijk [5]	5,00	17,33	13,24	7,25	17,47
385_A	Willem III straat 10 2676AM Maasdijk [6]	1,50	13,52	8,96	3,39	13,55
385_B	Willem III straat 10 2676AM Maasdijk [6]	5,00	16,83	12,49	6,72	16,91
386_A	Prinses MÃ¡ximastraat 1 2676DZ Maasdijk [1]	1,50	15,68	11,30	5,57	15,75
386_B	Prinses MÃ¡ximastraat 1 2676DZ Maasdijk [1]	5,00	19,37	15,25	9,29	19,50
387_A	Prinses MÃ¡ximastraat 1 2676DZ Maasdijk [2]	1,50	15,41	11,10	5,31	15,50
387_B	Prinses MÃ¡ximastraat 1 2676DZ Maasdijk [2]	5,00	18,81	14,68	8,72	18,94
388_A	Kleine Hei 1 2676AJ Maasdijk [1]	1,50	18,55	14,97	8,53	18,82
388_B	Kleine Hei 1 2676AJ Maasdijk [1]	5,00	22,38	18,83	12,36	22,65
388_C	Kleine Hei 1 2676AJ Maasdijk [1]	8,00	23,49	19,96	13,47	23,77
389_A	Kleine Hei 1 2676AJ Maasdijk [2]	1,50	17,38	13,45	7,31	17,56
389_B	Kleine Hei 1 2676AJ Maasdijk [2]	5,00	21,99	18,03	11,92	22,16
389_C	Kleine Hei 1 2676AJ Maasdijk [2]	8,00	22,44	18,38	12,36	22,59
390_A	Kleine Hei 1 2676AJ Maasdijk [5]	1,50	18,59	14,54	8,51	18,74
390_B	Kleine Hei 1 2676AJ Maasdijk [5]	5,00	20,49	16,34	10,40	20,61
390_C	Kleine Hei 1 2676AJ Maasdijk [5]	8,00	21,39	17,21	11,30	21,51
391_A	Maasdijk 133 2676AD Maasdijk [3]	1,50	19,39	15,14	9,29	19,49
391_B	Maasdijk 133 2676AD Maasdijk [3]	5,00	21,63	17,48	11,54	21,75
392_A	Korte Kruisweg 5 2676XK Maasdijk [4]	1,50	15,62	11,51	5,53	15,75
392_B	Korte Kruisweg 5 2676XK Maasdijk [4]	5,00	19,39	15,47	9,33	19,57
393_A	Willem III straat 3 2676AM Maasdijk [1]	1,50	17,58	13,97	7,55	17,84
393_B	Willem III straat 3 2676AM Maasdijk [1]	5,00	20,56	16,95	10,53	20,82
394_A	Willem III straat 3 2676AM Maasdijk [2]	1,50	18,53	14,64	8,46	18,71
394_B	Willem III straat 3 2676AM Maasdijk [2]	5,00	22,08	18,27	12,03	22,29
395_A	Willem III straat 3 2676AM Maasdijk [3]	1,50	15,00	10,67	4,90	15,09
395_B	Willem III straat 3 2676AM Maasdijk [3]	5,00	17,75	13,45	7,65	17,84
396_A	Willem III straat 3 2676AM Maasdijk [4]	1,50	13,78	9,58	3,69	13,90
396_B	Willem III straat 3 2676AM Maasdijk [4]	5,00	16,50	12,51	6,43	16,66
397_A	Oranjewerf 48 2676TB Maasdijk [1]	1,50	14,72	10,25	4,61	14,78
397_B	Oranjewerf 48 2676TB Maasdijk [1]	5,00	18,17	13,82	8,06	18,25
398_A	Oranjewerf 48 2676TB Maasdijk [2]	1,50	14,94	10,48	4,82	15,00
398_B	Oranjewerf 48 2676TB Maasdijk [2]	5,00	18,16	13,88	8,06	18,26
399_A	Oranjewerf 46 2676TB Maasdijk [2]	1,50	15,04	10,60	4,92	15,10
399_B	Oranjewerf 46 2676TB Maasdijk [2]	5,00	18,40	14,19	8,30	18,51
400_A	Oranjewerf 46 2676TB Maasdijk [1]	1,50	15,35	10,83	5,23	15,39

Alle getoonde dB-waarden zijn A-gewogen

Rapport: Resultatentabel
Model: 2030 Plan
LAeq totaalresultaten voor toetspunten
Groep: Honderdland
Groepsreductie: Nee

Naam Toetspunt	Omschrijving	Hoogte	Dag	Avond	Nacht	Lden
400_B	Oranjewerf 46 2676TB Maasdijk [1]	5,00	18,44	14,08	8,33	18,52
401_A	Korte Kruisweg 10 2676XM Maasdijk [1]	1,50	13,68	9,24	3,56	13,74
401_B	Korte Kruisweg 10 2676XM Maasdijk [1]	5,00	16,57	12,29	6,47	16,67
402_A	Korte Kruisweg 10 2676XM Maasdijk [2]	1,50	15,08	10,59	4,96	15,13
402_B	Korte Kruisweg 10 2676XM Maasdijk [2]	5,00	18,74	14,38	8,63	18,82
403_A	Trompstraat 6 2676XJ Maasdijk [1]	1,50	16,56	12,02	6,44	16,60
403_B	Trompstraat 6 2676XJ Maasdijk [1]	5,00	21,33	17,01	11,22	21,42
404_A	Verkadestraat 7 2676AL Maasdijk [1]	1,50	19,72	15,73	9,65	19,88
404_B	Verkadestraat 7 2676AL Maasdijk [1]	5,00	22,72	18,99	12,67	22,94
404_C	Verkadestraat 7 2676AL Maasdijk [1]	8,00	23,53	19,81	13,49	23,76
405_A	Verkadestraat 7 2676AL Maasdijk [2]	1,50	22,58	18,77	12,53	22,79
405_B	Verkadestraat 7 2676AL Maasdijk [2]	5,00	24,30	20,42	14,24	24,49
405_C	Verkadestraat 7 2676AL Maasdijk [2]	8,00	25,19	21,24	15,12	25,36
406_A	Verkadestraat 7 2676AL Maasdijk [5]	1,50	19,13	15,16	9,06	19,30
406_B	Verkadestraat 7 2676AL Maasdijk [5]	5,00	21,92	17,92	11,85	22,08
406_C	Verkadestraat 7 2676AL Maasdijk [5]	8,00	22,32	18,29	12,25	22,48
407_A	Prinses Margrietstraat 10 2676AV Maasdijk [2]	1,50	15,24	10,70	5,11	15,28
407_B	Prinses Margrietstraat 10 2676AV Maasdijk [2]	5,00	18,51	14,19	8,41	18,60
408_A	Oranjewerf 38 2676TB Maasdijk [2]	1,50	16,06	11,55	5,93	16,10
408_B	Oranjewerf 38 2676TB Maasdijk [2]	5,00	18,81	14,48	8,70	18,89
409_A	Oranjewerf 36 2676TB Maasdijk [2]	1,50	15,95	11,46	5,83	16,00
409_B	Oranjewerf 36 2676TB Maasdijk [2]	5,00	18,85	14,50	8,74	18,93
410_A	Maasdijk 83 2676AC Maasdijk [1]	1,50	18,36	13,92	8,24	18,42
410_B	Maasdijk 83 2676AC Maasdijk [1]	5,00	22,11	17,90	12,02	22,22
411_A	Maasdijk 83 2676AC Maasdijk [3]	1,50	14,71	10,53	4,62	14,83
411_B	Maasdijk 83 2676AC Maasdijk [3]	5,00	17,93	13,94	7,86	18,09
412_A	Maasdijk 81 2676AC Maasdijk [3]	1,50	14,39	10,15	4,29	14,49
412_B	Maasdijk 81 2676AC Maasdijk [3]	5,00	17,59	13,61	7,52	17,76
413_A	Maasdijk 81 2676AC Maasdijk [4]	1,50	19,12	14,85	9,02	19,22
413_B	Maasdijk 81 2676AC Maasdijk [4]	5,00	22,76	18,66	12,67	22,89
414_A	Trompstraat 2 2676XJ Maasdijk [1]	1,50	12,20	7,94	2,10	12,30
414_B	Trompstraat 2 2676XJ Maasdijk [1]	5,00	14,88	10,61	4,78	14,98
415_A	Trompstraat 2 2676XJ Maasdijk [5]	1,50	16,29	12,11	6,20	16,41
415_B	Trompstraat 2 2676XJ Maasdijk [5]	5,00	20,31	16,19	10,22	20,44
416_A	Trompstraat 4 2676XJ Maasdijk [1]	1,50	12,18	7,80	2,07	12,25
416_B	Trompstraat 4 2676XJ Maasdijk [1]	5,00	15,47	11,27	5,38	15,59
417_A	Prinses Margrietstraat 6 2676AV Maasdijk [2]	1,50	15,59	11,09	5,47	15,64
417_B	Prinses Margrietstraat 6 2676AV Maasdijk [2]	5,00	18,72	14,41	8,61	18,81
418_A	Maasdijk 62 2676AG Maasdijk [1]	1,50	18,09	14,02	8,01	18,23
418_B	Maasdijk 62 2676AG Maasdijk [1]	5,00	22,12	18,32	12,07	22,33
419_A	Maasdijk 62 2676AG Maasdijk [2]	1,50	17,78	13,71	7,70	17,92
419_B	Maasdijk 62 2676AG Maasdijk [2]	5,00	21,73	17,87	11,68	21,93
420_A	Maasdijk 62 2676AG Maasdijk [3]	1,50	14,61	10,66	4,54	14,78
420_B	Maasdijk 62 2676AG Maasdijk [3]	5,00	18,00	14,23	7,96	18,22
421_A	Prinses Margrietstraat 2 2676AV Maasdijk [2]	1,50	15,46	10,97	5,34	15,51
421_B	Prinses Margrietstraat 2 2676AV Maasdijk [2]	5,00	18,87	14,67	8,78	18,99
422_A	Prinses MÃ¡ximastraat 7 2676DZ Maasdijk [1]	1,50	16,34	11,84	6,21	16,39
422_B	Prinses MÃ¡ximastraat 7 2676DZ Maasdijk [1]	5,00	18,94	14,59	8,83	19,02
423_A	Prinses MÃ¡ximastraat 5 2676DZ Maasdijk [1]	1,50	13,68	9,61	3,60	13,82
423_B	Prinses MÃ¡ximastraat 5 2676DZ Maasdijk [1]	5,00	18,21	14,49	8,17	18,44
424_A	Prinses MÃ¡ximastraat 5 2676DZ Maasdijk [2]	1,50	15,37	10,94	5,26	15,43
424_B	Prinses MÃ¡ximastraat 5 2676DZ Maasdijk [2]	5,00	18,34	14,00	8,23	18,42
425_A	Waldeck Pyrmontstraat 25 2676AP Maasdijk [2]	1,50	9,87	5,39	-0,25	9,92
425_B	Waldeck Pyrmontstraat 25 2676AP Maasdijk [2]	5,00	12,91	8,33	2,78	12,94
426_A	Waldeck Pyrmontstraat 23 2676AP Maasdijk [1]	1,50	16,03	11,92	5,95	16,17
426_B	Waldeck Pyrmontstraat 23 2676AP Maasdijk [1]	5,00	19,03	15,21	8,98	19,23
427_A	Waldeck Pyrmontstraat 23 2676AP Maasdijk [2]	1,50	10,89	6,41	0,77	10,94
427_B	Waldeck Pyrmontstraat 23 2676AP Maasdijk [2]	5,00	14,22	9,67	4,10	14,26
428_A	Willem III straat 12 2676AM Maasdijk [1]	1,50	14,78	10,30	4,66	14,83

Alle getoonde dB-waarden zijn A-gewogen

Rapport: Resultatentabel
Model: 2030 Plan
LAeq totaalresultaten voor toetspunten
Groep: Honderdland
Groepsreductie: Nee

Naam Toetspunt	Omschrijving	Hoogte	Dag	Avond	Nacht	Lden
428_B	Willem III straat 12 2676AM Maasdijk [1]	5,00	17,11	12,90	7,02	17,22
428_C	Willem III straat 12 2676AM Maasdijk [1]	8,00	21,42	17,77	11,38	21,66
429_A	Willem III straat 12 2676AM Maasdijk [2]	1,50	17,72	13,56	7,64	17,85
429_B	Willem III straat 12 2676AM Maasdijk [2]	5,00	21,61	17,64	11,54	21,78
429_C	Willem III straat 12 2676AM Maasdijk [2]	8,00	23,44	19,53	13,38	23,62
430_A	Willem III straat 14 2676AM Maasdijk [1]	1,50	14,40	10,13	4,30	14,50
430_B	Willem III straat 14 2676AM Maasdijk [1]	5,00	16,94	12,92	6,87	17,10
430_C	Willem III straat 14 2676AM Maasdijk [1]	8,00	21,07	17,45	11,04	21,32
431_A	Willem III straat 14 2676AM Maasdijk [2]	1,50	17,86	13,74	7,78	17,99
431_B	Willem III straat 14 2676AM Maasdijk [2]	5,00	21,90	17,98	11,84	22,08
431_C	Willem III straat 14 2676AM Maasdijk [2]	8,00	23,58	19,68	13,52	23,76
432_A	Oranjewerf 32 2676TB Maasdijk [2]	1,50	16,34	11,87	6,22	16,39
432_B	Oranjewerf 32 2676TB Maasdijk [2]	5,00	19,11	14,83	9,01	19,21
433_A	Willem III straat 11 2676AM Maasdijk [1]	1,50	14,21	9,67	4,09	14,25
433_B	Willem III straat 11 2676AM Maasdijk [1]	5,00	16,44	12,14	6,34	16,53
433_C	Willem III straat 11 2676AM Maasdijk [1]	8,00	21,22	17,61	11,19	21,48
434_A	Willem III straat 11 2676AM Maasdijk [4]	1,50	15,71	11,56	5,62	15,83
434_B	Willem III straat 11 2676AM Maasdijk [4]	5,00	20,16	16,30	10,10	20,35
435_A	Willem III straat 11 2676AM Maasdijk [5]	1,50	17,71	13,53	7,62	17,83
435_B	Willem III straat 11 2676AM Maasdijk [5]	5,00	21,52	17,55	11,45	21,69
435_C	Willem III straat 11 2676AM Maasdijk [5]	8,00	23,44	19,55	13,38	23,63
436_A	Willem III straat 14 2676AM Maasdijk [2]	1,50	18,06	13,92	7,97	18,19
436_B	Willem III straat 14 2676AM Maasdijk [2]	5,00	22,06	18,08	11,99	22,23
436_C	Willem III straat 14 2676AM Maasdijk [2]	8,00	23,90	19,94	13,84	24,07
437_A	Verkadestraat 11 2676AL Maasdijk [3]	1,50	15,31	10,85	5,19	15,37
437_B	Verkadestraat 11 2676AL Maasdijk [3]	5,00	19,67	15,30	9,56	19,75
438_A	Verkadestraat 11 2676AL Maasdijk [2]	1,50	14,54	10,51	4,46	14,69
438_B	Verkadestraat 11 2676AL Maasdijk [2]	5,00	18,50	14,51	8,43	18,66
439_A	Verkadestraat 11 2676AL Maasdijk [1]	1,50	20,05	16,41	10,01	20,30
439_B	Verkadestraat 11 2676AL Maasdijk [1]	5,00	21,68	17,92	11,64	21,90
440_A	Verkadestraat 11 A 2676AL Maasdijk [1]	1,50	22,44	18,71	12,40	22,67
440_B	Verkadestraat 11 A 2676AL Maasdijk [1]	5,00	23,54	19,72	13,48	23,74
441_A	Verkadestraat 11 A 2676AL Maasdijk [2]	1,50	15,43	10,93	5,31	15,48
441_B	Verkadestraat 11 A 2676AL Maasdijk [2]	5,00	19,60	15,18	9,48	19,66
442_A	Verkadestraat 6 2676AL Maasdijk [1]	1,50	17,53	13,14	7,42	17,60
442_B	Verkadestraat 6 2676AL Maasdijk [1]	5,00	20,35	16,14	10,25	20,46
443_A	Verkadestraat 6 2676AL Maasdijk [2]	1,50	13,92	9,55	3,81	14,00
443_B	Verkadestraat 6 2676AL Maasdijk [2]	5,00	17,99	13,93	7,91	18,14
444_A	Verkadestraat 6 2676AL Maasdijk [3]	1,50	15,80	11,61	5,71	15,92
444_B	Verkadestraat 6 2676AL Maasdijk [3]	5,00	20,66	16,61	10,59	20,81
445_A	Verkadestraat 8 2676AL Maasdijk [1]	1,50	15,21	10,84	5,10	15,29
445_B	Verkadestraat 8 2676AL Maasdijk [1]	5,00	20,41	16,31	10,33	20,55
446_A	Verkadestraat 8 2676AL Maasdijk [2]	1,50	17,45	12,99	7,33	17,51
446_B	Verkadestraat 8 2676AL Maasdijk [2]	5,00	20,25	16,00	10,15	20,35
447_A	Prinses Irenestraat 13 2676AT Maasdijk [2]	1,50	13,90	9,73	3,81	14,02
447_B	Prinses Irenestraat 13 2676AT Maasdijk [2]	5,00	17,57	13,60	7,50	17,74
448_A	Prinses Irenestraat 13 2676AT Maasdijk [3]	1,50	14,14	9,64	4,02	14,19
448_B	Prinses Irenestraat 13 2676AT Maasdijk [3]	5,00	17,86	13,48	7,75	17,93
449_A	Prinses Irenestraat 9 2676AT Maasdijk [2]	1,50	13,92	9,36	3,79	13,95
449_B	Prinses Irenestraat 9 2676AT Maasdijk [2]	5,00	17,99	13,61	7,88	18,06
450_A	Maasdijk 66 2676AG Maasdijk [1]	1,50	18,69	14,69	8,62	18,85
450_B	Maasdijk 66 2676AG Maasdijk [1]	5,00	22,85	19,12	12,81	23,08
451_A	Maasdijk 66 2676AG Maasdijk [2]	1,50	17,50	13,21	7,39	17,59
451_B	Maasdijk 66 2676AG Maasdijk [2]	5,00	20,65	16,62	10,57	20,80
452_A	Maasdijk 64 2676AG Maasdijk [1]	1,50	15,79	12,09	5,75	16,02
452_B	Maasdijk 64 2676AG Maasdijk [1]	5,00	20,15	16,65	10,14	20,44
453_A	Maasdijk 64 2676AG Maasdijk [2]	1,50	18,80	14,81	8,73	18,96
453_B	Maasdijk 64 2676AG Maasdijk [2]	5,00	22,92	19,18	12,87	23,14
454_A	Prinses MÃ¡ximastraat 3 2676DZ Maasdijk [1]	1,50	14,06	9,45	3,92	14,08

Alle getoonde dB-waarden zijn A-gewogen

Rapport: Resultatentabel
Model: 2030 Plan
LAeq totaalresultaten voor toetspunten
Groep: Honderdland
Groepsreductie: Nee

Naam Toetspunt	Omschrijving	Hoogte	Dag	Avond	Nacht	Lden
454_B	Prinses MÃ¡ximastraat 3 2676DZ Maasdijk [1]	5,00	16,34	11,79	6,21	16,38
455_A	Prinses Irenestraat 5 2676AT Maasdijk [2]	1,50	13,93	9,41	3,81	13,97
455_B	Prinses Irenestraat 5 2676AT Maasdijk [2]	5,00	17,81	13,46	7,70	17,89
456_A	Waldeck Pyrmontstraat 19 2676AP Maasdijk [2]	1,50	16,72	12,57	6,64	16,85
456_B	Waldeck Pyrmontstraat 19 2676AP Maasdijk [2]	5,00	19,22	15,34	9,16	19,41
457_A	Maasdijk 74 2676AG Maasdijk [1]	1,50	16,15	12,25	6,09	16,33
457_B	Maasdijk 74 2676AG Maasdijk [1]	5,00	20,06	16,38	10,02	20,30
458_A	Maasdijk 74 2676AG Maasdijk [3]	1,50	16,47	12,16	6,36	16,56
458_B	Maasdijk 74 2676AG Maasdijk [3]	5,00	19,83	15,70	9,74	19,96
459_A	Maasdijk 74 2676AG Maasdijk [5]	1,50	14,26	10,31	4,20	14,43
459_B	Maasdijk 74 2676AG Maasdijk [5]	5,00	17,15	13,36	7,10	17,36
460_A	Maasdijk 72 2676AG Maasdijk [1]	1,50	14,04	9,99	3,96	14,19
460_B	Maasdijk 72 2676AG Maasdijk [1]	5,00	16,77	12,93	6,71	16,97
461_A	Maasdijk 72 2676AG Maasdijk [3]	1,50	15,13	11,34	5,08	15,34
461_B	Maasdijk 72 2676AG Maasdijk [3]	5,00	19,54	15,99	9,52	19,81
462_A	Maasdijk 72 2676AG Maasdijk [4]	1,50	18,24	14,24	8,17	18,40
462_B	Maasdijk 72 2676AG Maasdijk [4]	5,00	21,72	17,90	11,67	21,92
463_A	Prinses Irenestraat 14 2676AT Maasdijk [2]	1,50	13,77	9,61	3,69	13,90
463_B	Prinses Irenestraat 14 2676AT Maasdijk [2]	5,00	17,28	13,33	7,21	17,45
464_A	Prinses Irenestraat 14 2676AT Maasdijk [3]	1,50	14,89	10,42	4,77	14,94
464_B	Prinses Irenestraat 14 2676AT Maasdijk [3]	5,00	18,41	14,09	8,30	18,50
465_A	Willem III straat 15 2676AM Maasdijk [2]	1,50	18,11	13,95	8,02	18,23
465_B	Willem III straat 15 2676AM Maasdijk [2]	5,00	22,07	18,10	12,00	22,24
465_C	Willem III straat 15 2676AM Maasdijk [2]	8,00	23,83	19,89	13,76	24,00
466_A	Oranjewerf 28 2676TB Maasdijk [2]	1,50	16,47	11,95	6,34	16,51
466_B	Oranjewerf 28 2676TB Maasdijk [2]	5,00	19,32	14,94	9,21	19,39
467_A	Korte Kruisweg 29 2676XK Maasdijk [1]	1,50	14,57	10,21	4,46	14,65
467_B	Korte Kruisweg 29 2676XK Maasdijk [1]	5,00	16,93	12,75	6,84	17,05
468_A	Oranjewerf 26 2676TB Maasdijk [2]	1,50	16,71	12,18	6,58	16,75
468_B	Oranjewerf 26 2676TB Maasdijk [2]	5,00	19,82	15,44	9,71	19,89
469_A	Verkadestraat 13 2676AL Maasdijk [1]	1,50	19,40	15,86	9,38	19,67
469_B	Verkadestraat 13 2676AL Maasdijk [1]	5,00	20,87	17,13	10,83	21,09
470_A	Verkadestraat 10 2676AL Maasdijk [1]	1,50	15,19	10,79	5,08	15,26
470_B	Verkadestraat 10 2676AL Maasdijk [1]	5,00	20,33	16,19	10,24	20,46
471_A	Maasdijk 98 2676AH Maasdijk [1]	1,50	18,27	13,90	8,16	18,35
471_B	Maasdijk 98 2676AH Maasdijk [1]	5,00	22,19	18,06	12,11	22,32
472_A	Maasdijk 96 2676AH Maasdijk [2]	1,50	16,26	12,02	6,16	16,36
472_B	Maasdijk 96 2676AH Maasdijk [2]	5,00	20,43	16,42	10,35	20,59
473_A	Maasdijk 96 2676AH Maasdijk [3]	1,50	17,99	13,61	7,88	18,06
473_B	Maasdijk 96 2676AH Maasdijk [3]	5,00	22,01	17,89	11,92	22,14
474_A	Verkadestraat 15 2676AL Maasdijk [1]	1,50	22,49	18,74	12,44	22,71
474_B	Verkadestraat 15 2676AL Maasdijk [1]	5,00	23,41	19,56	13,36	23,61
475_A	Verkadestraat 15 2676AL Maasdijk [2]	1,50	16,00	11,47	5,87	16,04
475_B	Verkadestraat 15 2676AL Maasdijk [2]	5,00	19,98	15,55	9,86	20,04
476_A	Verkadestraat 12 2676AL Maasdijk [1]	1,50	15,23	10,80	5,11	15,29
476_B	Verkadestraat 12 2676AL Maasdijk [1]	5,00	20,48	16,31	10,39	20,60
477_A	Verkadestraat 12 2676AL Maasdijk [2]	1,50	17,29	12,88	7,18	17,36
477_B	Verkadestraat 12 2676AL Maasdijk [2]	5,00	19,98	15,76	9,88	20,09
478_A	Maasdijk 93 2676AC Maasdijk [1]	1,50	17,53	13,06	7,41	17,58
478_B	Maasdijk 93 2676AC Maasdijk [1]	5,00	20,60	16,21	10,48	20,67
479_A	Maasdijk 91 2676AC Maasdijk [1]	1,50	13,36	8,97	3,24	13,43
479_B	Maasdijk 91 2676AC Maasdijk [1]	5,00	17,19	13,04	7,10	17,31
480_A	Maasdijk 91 2676AC Maasdijk [3]	1,50	15,61	11,17	5,50	15,67
480_B	Maasdijk 91 2676AC Maasdijk [3]	5,00	19,35	15,13	9,26	19,46
481_A	Maasdijk 91 2676AC Maasdijk [4]	1,50	17,68	13,18	7,56	17,73
481_B	Maasdijk 91 2676AC Maasdijk [4]	5,00	20,72	16,31	10,61	20,79
482_A	Verkadestraat 17 2676AL Maasdijk [1]	1,50	21,64	17,95	11,60	21,88
482_B	Verkadestraat 17 2676AL Maasdijk [1]	5,00	22,75	18,93	12,70	22,95
483_A	Prinses Irenestraat 1 2676AT Maasdijk [2]	1,50	15,06	10,56	4,93	15,11

Alle getoonde dB-waarden zijn A-gewogen

Rapport: Resultatentabel
Model: 2030 Plan
LAeq totaalresultaten voor toetspunten
Groep: Honderdland
Groepsreductie: Nee

Naam Toetspunt	Omschrijving	Hoogte	Dag	Avond	Nacht	Lden
483_B	Prinses Irenestraat 1 2676AT Maasdijk [2]	5,00	18,51	14,19	8,41	18,60
484_A	Waldeck Pyrmontstraat 17 2676AP Maasdijk [2]	1,50	14,33	9,90	4,22	14,39
484_B	Waldeck Pyrmontstraat 17 2676AP Maasdijk [2]	5,00	17,59	13,32	7,48	17,69
485_A	Prinses Irenestraat 10 2676AT Maasdijk [2]	1,50	15,07	10,59	4,95	15,12
485_B	Prinses Irenestraat 10 2676AT Maasdijk [2]	5,00	18,44	14,12	8,34	18,53
486_A	Waldeck Pyrmontstraat 17 2676AP Maasdijk [1]	1,50	16,51	12,41	6,43	16,65
486_B	Waldeck Pyrmontstraat 17 2676AP Maasdijk [1]	5,00	19,37	15,50	9,31	19,56
487_A	Waldeck Pyrmontstraat 17 2676AP Maasdijk [2]	1,50	13,75	9,33	3,63	13,81
487_B	Waldeck Pyrmontstraat 17 2676AP Maasdijk [2]	5,00	17,89	13,64	7,79	17,99
488_A	Prinses Irenestraat 6 2676AT Maasdijk [2]	1,50	15,63	11,13	5,50	15,68
488_B	Prinses Irenestraat 6 2676AT Maasdijk [2]	5,00	18,69	14,42	8,59	18,79
489_A	Waldeck Pyrmontstraat 15 2676AP Maasdijk [2]	1,50	16,36	11,96	6,24	16,43
489_B	Waldeck Pyrmontstraat 15 2676AP Maasdijk [2]	5,00	19,49	15,34	9,40	19,61
490_A	Waldeck Pyrmontstraat 15 2676AP Maasdijk [3]	1,50	14,00	9,54	3,88	14,06
490_B	Waldeck Pyrmontstraat 15 2676AP Maasdijk [3]	5,00	17,54	13,25	7,44	17,63
491_A	Nassaustraat 11 2676AX Maasdijk [3]	1,50	13,15	8,68	3,03	13,20
491_B	Nassaustraat 11 2676AX Maasdijk [3]	5,00	15,70	11,39	5,60	15,79
492_A	Prinses Irenestraat 2 2676AT Maasdijk [2]	1,50	15,83	11,35	5,71	15,88
492_B	Prinses Irenestraat 2 2676AT Maasdijk [2]	5,00	18,81	14,53	8,71	18,91
493_A	Kleine Hei 3 2676AJ Maasdijk [1]	1,50	14,42	10,25	4,33	14,54
493_B	Kleine Hei 3 2676AJ Maasdijk [1]	5,00	19,49	15,65	9,43	19,69
493_C	Kleine Hei 3 2676AJ Maasdijk [1]	8,00	23,79	20,28	13,77	24,07
494_A	Kleine Hei 3 2676AJ Maasdijk [4]	1,50	18,70	14,96	8,66	18,92
494_B	Kleine Hei 3 2676AJ Maasdijk [4]	5,00	21,84	18,11	11,80	22,07
494_C	Kleine Hei 3 2676AJ Maasdijk [4]	8,00	24,17	20,51	14,14	24,41
495_A	Willem III straat 16 2676AM Maasdijk [1]	1,50	18,32	14,14	8,23	18,44
495_B	Willem III straat 16 2676AM Maasdijk [1]	5,00	22,40	18,40	12,33	22,56
495_C	Willem III straat 16 2676AM Maasdijk [1]	8,00	24,18	20,26	14,12	24,36
496_A	Willem III straat 16 2676AM Maasdijk [2]	1,50	16,14	11,71	6,02	16,20
496_B	Willem III straat 16 2676AM Maasdijk [2]	5,00	19,17	14,98	9,08	19,29
496_C	Willem III straat 16 2676AM Maasdijk [2]	8,00	20,64	16,41	10,55	20,75
497_A	Willem III straat 18 2676AN Maasdijk [1]	1,50	14,89	10,38	4,76	14,93
497_B	Willem III straat 18 2676AN Maasdijk [1]	5,00	15,84	11,45	5,73	15,91
497_C	Willem III straat 18 2676AN Maasdijk [1]	8,00	19,10	15,12	9,02	19,26
498_A	Willem III straat 18 2676AN Maasdijk [2]	1,50	17,68	13,46	7,58	17,79
498_B	Willem III straat 18 2676AN Maasdijk [2]	5,00	21,94	17,97	11,87	22,11
498_C	Willem III straat 18 2676AN Maasdijk [2]	8,00	24,09	20,19	14,02	24,27
499_A	Willem III straat 19 2676AN Maasdijk [1]	1,50	14,72	10,23	4,60	14,77
499_B	Willem III straat 19 2676AN Maasdijk [1]	5,00	15,53	11,06	5,41	15,58
499_C	Willem III straat 19 2676AN Maasdijk [1]	8,00	18,37	14,32	8,30	18,52
500_A	Willem III straat 19 2676AN Maasdijk [2]	1,50	16,54	12,27	6,44	16,64
500_B	Willem III straat 19 2676AN Maasdijk [2]	5,00	20,91	16,82	10,83	21,05
500_C	Willem III straat 19 2676AN Maasdijk [2]	8,00	23,23	19,27	13,16	23,40
501_A	Verkadestraat 14 2676AL Maasdijk [1]	1,50	15,14	10,73	5,03	15,21
501_B	Verkadestraat 14 2676AL Maasdijk [1]	5,00	20,44	16,31	10,35	20,57
502_A	Verkadestraat 19 2676AL Maasdijk [1]	1,50	16,58	12,77	6,53	16,79
502_B	Verkadestraat 19 2676AL Maasdijk [1]	5,00	19,70	15,68	9,63	19,86
503_A	Verkadestraat 19 2676AL Maasdijk [2]	1,50	15,79	11,29	5,67	15,84
503_B	Verkadestraat 19 2676AL Maasdijk [2]	5,00	19,81	15,39	9,69	19,87
504_A	Verkadestraat 16 2676AL Maasdijk [1]	1,50	15,08	10,67	4,97	15,15
504_B	Verkadestraat 16 2676AL Maasdijk [1]	5,00	20,37	16,25	10,28	20,50
505_A	Verkadestraat 16 2676AL Maasdijk [2]	1,50	17,40	13,14	7,30	17,50
505_B	Verkadestraat 16 2676AL Maasdijk [2]	5,00	19,80	15,56	9,70	19,90
506_A	Verkadestraat 21 2676AL Maasdijk [1]	1,50	20,38	16,70	10,35	20,62
506_B	Verkadestraat 21 2676AL Maasdijk [1]	5,00	22,17	18,34	12,12	22,37
507_A	Verkadestraat 21 2676AL Maasdijk [2]	1,50	16,00	11,48	5,87	16,04
507_B	Verkadestraat 21 2676AL Maasdijk [2]	5,00	19,89	15,48	9,78	19,96
508_A	Verkadestraat 18 2676AL Maasdijk [1]	1,50	15,04	10,63	4,93	15,11
508_B	Verkadestraat 18 2676AL Maasdijk [1]	5,00	20,18	16,05	10,09	20,31

Alle getoonde dB-waarden zijn A-gewogen

Rapport: Resultatentabel
Model: 2030 Plan
LAeq totaalresultaten voor toetspunten
Groep: Honderdland
Groepsreductie: Nee

Naam Toetspunt	Omschrijving	Hoogte	Dag	Avond	Nacht	Lden
509_A	Verkadestraat 18 2676AL Maasdijk [2]	1,50	16,30	11,93	6,19	16,38
509_B	Verkadestraat 18 2676AL Maasdijk [2]	5,00	18,92	14,52	8,81	18,99
510_A	Verkadestraat 23 2676AL Maasdijk [1]	1,50	21,85	18,14	11,81	22,08
510_B	Verkadestraat 23 2676AL Maasdijk [1]	5,00	23,09	19,29	13,04	23,30
511_A	Verkadestraat 23 2676AL Maasdijk [2]	1,50	21,49	17,75	11,45	21,71
511_B	Verkadestraat 23 2676AL Maasdijk [2]	5,00	23,42	19,52	13,36	23,60
512_A	Verkadestraat 20 2676AL Maasdijk [1]	1,50	15,39	10,99	5,28	15,46
512_B	Verkadestraat 20 2676AL Maasdijk [1]	5,00	20,72	16,65	10,64	20,86
513_A	Verkadestraat 20 2676AL Maasdijk [2]	1,50	16,32	11,86	6,20	16,38
513_B	Verkadestraat 20 2676AL Maasdijk [2]	5,00	18,82	14,39	8,71	18,88
514_A	Prinses Beatrixstraat 11 2676AS Maasdijk [2]	1,50	15,91	11,51	5,80	15,98
514_B	Prinses Beatrixstraat 11 2676AS Maasdijk [2]	5,00	19,53	15,32	9,44	19,64
515_A	Nassaustraat 7 2676AX Maasdijk [1]	1,50	14,39	10,03	4,28	14,47
515_B	Nassaustraat 7 2676AX Maasdijk [1]	5,00	17,68	13,55	7,59	17,81
516_A	Prinses Beatrixstraat 13 2676AS Maasdijk [2]	1,50	13,91	9,74	3,82	14,03
516_B	Prinses Beatrixstraat 13 2676AS Maasdijk [2]	5,00	17,36	13,37	7,29	17,52
517_A	Prinses Beatrixstraat 13 2676AS Maasdijk [3]	1,50	15,95	11,54	5,83	16,02
517_B	Prinses Beatrixstraat 13 2676AS Maasdijk [3]	5,00	19,47	15,24	9,37	19,58
518_A	Prinses Beatrixstraat 9 2676AS Maasdijk [2]	1,50	15,77	11,42	5,66	15,85
518_B	Prinses Beatrixstraat 9 2676AS Maasdijk [2]	5,00	19,36	15,21	9,27	19,48
519_A	Oranjewerf 22 2676TB Maasdijk [1]	1,50	16,48	11,96	6,36	16,52
519_B	Oranjewerf 22 2676TB Maasdijk [1]	5,00	19,85	15,54	9,75	19,94
520_A	Willem III straat 17 2676AN Maasdijk [1]	1,50	14,89	10,43	4,77	14,95
520_B	Willem III straat 17 2676AN Maasdijk [1]	5,00	16,63	12,38	6,53	16,73
520_C	Willem III straat 17 2676AN Maasdijk [1]	8,00	19,38	15,46	9,31	19,56
521_A	Willem III straat 17 2676AN Maasdijk [2]	1,50	15,32	11,21	5,24	15,46
521_B	Willem III straat 17 2676AN Maasdijk [2]	5,00	18,57	14,62	8,51	18,74
522_A	Willem III straat 17 2676AN Maasdijk [3]	1,50	18,03	13,82	7,93	18,14
522_B	Willem III straat 17 2676AN Maasdijk [3]	5,00	22,32	18,32	12,25	22,48
522_C	Willem III straat 17 2676AN Maasdijk [3]	8,00	24,12	20,17	14,05	24,29
523_A	Oranjewerf 18 2676TB Maasdijk [2]	1,50	16,10	11,56	5,97	16,14
523_B	Oranjewerf 18 2676TB Maasdijk [2]	5,00	19,44	15,05	9,32	19,51
524_A	Willem III straat 21 2676AN Maasdijk [1]	1,50	14,21	9,71	4,09	14,26
524_B	Willem III straat 21 2676AN Maasdijk [1]	5,00	14,73	10,28	4,62	14,79
524_C	Willem III straat 21 2676AN Maasdijk [1]	8,00	17,74	13,61	7,66	17,87
525_A	Willem III straat 21 2676AN Maasdijk [2]	1,50	17,73	13,51	7,64	17,84
525_B	Willem III straat 21 2676AN Maasdijk [2]	5,00	21,86	17,87	11,79	22,02
525_C	Willem III straat 21 2676AN Maasdijk [2]	8,00	24,12	20,21	14,05	24,30
526_A	Korte Kruisweg 27 2676XK Maasdijk [3]	1,50	14,65	10,26	4,54	14,72
526_B	Korte Kruisweg 27 2676XK Maasdijk [3]	5,00	17,04	12,81	6,94	17,15
527_A	Verkadestraat 22 2676AL Maasdijk [1]	1,50	18,49	14,76	8,45	18,72
527_B	Verkadestraat 22 2676AL Maasdijk [1]	5,00	21,47	17,61	11,42	21,67
528_A	Verkadestraat 22 2676AL Maasdijk [2]	1,50	19,73	15,90	9,68	19,93
528_B	Verkadestraat 22 2676AL Maasdijk [2]	5,00	21,60	17,63	11,53	21,77
529_A	Maasdijk 109 2676AC Maasdijk [1]	1,50	13,30	8,92	3,19	13,37
529_B	Maasdijk 109 2676AC Maasdijk [1]	5,00	17,10	12,93	7,01	17,22
530_A	Maasdijk 111 2676AD Maasdijk [1]	1,50	13,53	9,08	3,41	13,59
530_B	Maasdijk 111 2676AD Maasdijk [1]	5,00	17,40	13,20	7,30	17,51
531_A	Maasdijk 113 2676AD Maasdijk [1]	1,50	13,50	9,02	3,38	13,55
531_B	Maasdijk 113 2676AD Maasdijk [1]	5,00	17,41	13,17	7,31	17,51
532_A	Maasdijk 113 2676AD Maasdijk [2]	1,50	18,26	14,17	8,18	18,40
532_B	Maasdijk 113 2676AD Maasdijk [2]	5,00	20,76	16,61	10,67	20,88
533_A	Waldeck Pyrmontstraat 8 2676AR Maasdijk [1]	1,50	13,93	9,53	3,82	14,00
533_B	Waldeck Pyrmontstraat 8 2676AR Maasdijk [1]	5,00	17,20	13,06	7,12	17,33
534_A	Waldeck Pyrmontstraat 8 2676AR Maasdijk [2]	1,50	14,70	10,18	4,58	14,74
534_B	Waldeck Pyrmontstraat 8 2676AR Maasdijk [2]	5,00	19,24	14,94	9,14	19,33
535_A	Prinses Beatrixstraat 5 2676AS Maasdijk [2]	1,50	16,14	11,95	6,05	16,26
535_B	Prinses Beatrixstraat 5 2676AS Maasdijk [2]	5,00	19,09	14,98	9,00	19,22
536_A	Oranjewerf 70 2676TC Maasdijk [1]	1,50	14,74	10,45	4,64	14,83

Alle getoonde dB-waarden zijn A-gewogen

Rapport: Resultatentabel
Model: 2030 Plan
LAeq totaalresultaten voor toetspunten
Groep: Honderdland
Groepsreductie: Nee

Naam Toetspunt	Omschrijving	Hoogte	Dag	Avond	Nacht	Lden
536_B	Oranjewerf 70 2676TC Maasdijk [1]	5,00	17,88	13,84	7,80	18,03
537_A	Oranjewerf 70 2676TC Maasdijk [2]	1,50	15,86	11,40	5,74	15,92
537_B	Oranjewerf 70 2676TC Maasdijk [2]	5,00	19,00	14,78	8,90	19,11
538_A	Prinses Beatrixstraat 7 2676AS Maasdijk [1]	1,50	16,27	11,91	6,16	16,35
538_B	Prinses Beatrixstraat 7 2676AS Maasdijk [1]	5,00	19,35	15,13	9,26	19,46
539_A	Prinses Beatrixstraat 3 2676AS Maasdijk [2]	1,50	15,46	11,18	5,36	15,56
539_B	Prinses Beatrixstraat 3 2676AS Maasdijk [2]	5,00	18,73	14,59	8,64	18,86
540_A	Prinses Beatrixstraat 1 2676AS Maasdijk [2]	1,50	15,19	10,77	5,08	15,26
540_B	Prinses Beatrixstraat 1 2676AS Maasdijk [2]	5,00	18,59	14,38	8,50	18,70
541_A	Waldeck Pyrmontstraat 6 A 2676AR Maasdijk [1]	1,50	15,61	11,24	5,50	15,69
541_B	Waldeck Pyrmontstraat 6 A 2676AR Maasdijk [1]	5,00	18,41	14,09	8,30	18,50
542_A	Korte Kruisweg 23 2676XK Maasdijk [3]	1,50	14,35	10,03	4,25	14,44
542_B	Korte Kruisweg 23 2676XK Maasdijk [3]	5,00	17,54	13,42	7,46	17,67
543_A	Korte Kruisweg 23 2676XK Maasdijk [4]	1,50	15,11	10,65	4,99	15,17
543_B	Korte Kruisweg 23 2676XK Maasdijk [4]	5,00	18,18	13,74	8,06	18,24
544_A	Willem III straat 21 2676AN Maasdijk [1]	1,50	14,38	9,91	4,26	14,43
544_B	Willem III straat 21 2676AN Maasdijk [1]	5,00	15,21	10,78	5,09	15,27
544_C	Willem III straat 21 2676AN Maasdijk [1]	8,00	18,35	14,31	8,27	18,50
545_A	Willem III straat 21 2676AN Maasdijk [2]	1,50	17,70	13,52	7,61	17,82
545_B	Willem III straat 21 2676AN Maasdijk [2]	5,00	21,66	17,70	11,59	21,83
545_C	Willem III straat 21 2676AN Maasdijk [2]	8,00	23,96	20,08	13,90	24,15
546_A	Oranjewerf 14 2676TB Maasdijk [2]	1,50	15,37	10,86	5,25	15,42
546_B	Oranjewerf 14 2676TB Maasdijk [2]	5,00	18,84	14,46	8,73	18,91
547_A	Maasdijk 107 2676AC Maasdijk [1]	1,50	12,55	8,13	2,44	12,62
547_B	Maasdijk 107 2676AC Maasdijk [1]	5,00	16,44	12,20	6,34	16,54
548_A	Maasdijk 129 2676AD Maasdijk [2]	1,50	14,15	9,76	4,04	14,22
548_B	Maasdijk 129 2676AD Maasdijk [2]	5,00	18,25	14,14	8,17	18,39
549_A	Maasdijk 123 2676AD Maasdijk [1]	1,50	17,39	12,93	7,28	17,45
549_B	Maasdijk 123 2676AD Maasdijk [1]	5,00	20,29	15,86	10,18	20,35
550_A	Maasdijk 123 2676AD Maasdijk [2]	1,50	12,28	7,65	2,15	12,30
550_B	Maasdijk 123 2676AD Maasdijk [2]	5,00	16,83	12,33	6,71	16,88
551_A	Maasdijk 78 2676AG Maasdijk [1]	1,50	14,31	10,37	4,24	14,48
551_B	Maasdijk 78 2676AG Maasdijk [1]	5,00	17,38	13,56	7,32	17,58
552_A	Maasdijk 78 2676AG Maasdijk [2]	1,50	18,50	14,85	8,47	18,75
552_B	Maasdijk 78 2676AG Maasdijk [2]	5,00	22,36	18,88	12,34	22,65
553_A	Maasdijk 78 2676AG Maasdijk [3]	1,50	18,74	14,81	8,68	18,92
553_B	Maasdijk 78 2676AG Maasdijk [3]	5,00	22,36	18,64	12,32	22,59
554_A	Maasdijk 80 2676AG Maasdijk [1]	1,50	19,18	15,25	9,11	19,36
554_B	Maasdijk 80 2676AG Maasdijk [1]	5,00	23,09	19,36	13,05	23,32
555_A	Maasdijk 80 2676AG Maasdijk [2]	1,50	16,65	12,41	6,55	16,75
555_B	Maasdijk 80 2676AG Maasdijk [2]	5,00	20,64	16,62	10,57	20,80
556_A	Maasdijk 80 2676AG Maasdijk [9]	1,50	13,54	9,50	3,46	13,69
556_B	Maasdijk 80 2676AG Maasdijk [9]	5,00	17,01	13,15	6,95	17,20
557_A	Maasdijk 41 A 2676AB Maasdijk [1]	1,50	24,62	21,13	14,61	24,91
557_B	Maasdijk 41 A 2676AB Maasdijk [1]	5,00	25,79	22,22	15,77	26,06
557_C	Maasdijk 41 A 2676AB Maasdijk [1]	8,00	26,22	22,62	16,19	26,48
558_A	Maasdijk 41 A 2676AB Maasdijk [2]	1,50	21,67	17,91	11,63	21,89
558_B	Maasdijk 41 A 2676AB Maasdijk [2]	5,00	23,28	19,43	13,23	23,48
558_C	Maasdijk 41 A 2676AB Maasdijk [2]	8,00	23,77	19,88	13,71	23,96
559_A	Maasdijk 41 A 2676AB Maasdijk [3]	1,50	14,79	10,85	4,72	14,96
559_B	Maasdijk 41 A 2676AB Maasdijk [3]	5,00	18,61	14,98	8,58	18,86
559_C	Maasdijk 41 A 2676AB Maasdijk [3]	8,00	20,05	16,50	10,03	20,32
560_A	Maasdijk 41 2676AB Maasdijk [1]	1,50	15,21	11,26	5,15	15,38
560_B	Maasdijk 41 2676AB Maasdijk [1]	5,00	18,96	15,36	8,94	19,22
560_C	Maasdijk 41 2676AB Maasdijk [1]	8,00	20,83	17,34	10,81	21,11
561_A	Maasdijk 41 2676AB Maasdijk [2]	1,50	20,20	16,71	10,19	20,49
561_B	Maasdijk 41 2676AB Maasdijk [2]	5,00	23,08	19,65	13,07	23,38
562_A	Maasdijk 41 2676AB Maasdijk [3]	1,50	24,30	20,77	14,28	24,58
562_B	Maasdijk 41 2676AB Maasdijk [3]	5,00	25,74	22,15	15,71	26,00

Alle getoonde dB-waarden zijn A-gewogen

Rapport: Resultatentabel
Model: 2030 Plan
LAeq totaalresultaten voor toetspunten
Groep: Honderdland
Groepsreductie: Nee

Naam Toetspunt	Omschrijving	Hoogte	Dag	Avond	Nacht	Lden
562_C	Maasdijk 41 2676AB Maasdijk [3]	8,00	26,20	22,58	16,17	26,45
563_A	Willem III straat 22 2676AN Maasdijk [1]	1,50	17,49	13,30	7,39	17,60
563_B	Willem III straat 22 2676AN Maasdijk [1]	5,00	21,27	17,27	11,19	21,43
563_C	Willem III straat 22 2676AN Maasdijk [1]	8,00	23,90	20,03	13,84	24,09
564_A	Willem III straat 22 2676AN Maasdijk [4]	1,50	13,66	9,13	3,54	13,70
564_B	Willem III straat 22 2676AN Maasdijk [4]	5,00	16,72	12,19	6,59	16,76
564_C	Willem III straat 22 2676AN Maasdijk [4]	8,00	20,65	16,44	10,56	20,76
565_A	Willem III straat 22 2676AN Maasdijk [5]	1,50	14,15	9,71	4,03	14,21
565_B	Willem III straat 22 2676AN Maasdijk [5]	5,00	15,20	10,82	5,09	15,27
565_C	Willem III straat 22 2676AN Maasdijk [5]	8,00	18,47	14,48	8,40	18,63
566_A	Trompstraat 22 2676XJ Maasdijk [3]	1,50	15,88	11,43	5,77	15,94
566_B	Trompstraat 22 2676XJ Maasdijk [3]	5,00	18,08	13,84	7,99	18,19
567_A	Korte Kruisweg 17 2676XK Maasdijk [1]	1,50	14,34	9,91	4,23	14,40
567_B	Korte Kruisweg 17 2676XK Maasdijk [1]	5,00	17,22	12,92	7,11	17,31
568_A	Korte Kruisweg 17 2676XK Maasdijk [2]	1,50	16,51	11,97	6,38	16,55
568_B	Korte Kruisweg 17 2676XK Maasdijk [2]	5,00	20,45	16,03	10,33	20,51
569_A	Maasdijk 139 2676AD Maasdijk [4]	1,50	18,07	13,50	7,94	18,10
569_B	Maasdijk 139 2676AD Maasdijk [4]	5,00	20,76	16,23	10,63	20,80
570_A	Maasdijk 45 2676AB Maasdijk [1]	1,50	22,82	19,27	12,80	23,09
570_B	Maasdijk 45 2676AB Maasdijk [1]	5,00	23,90	20,25	13,87	24,15
570_C	Maasdijk 45 2676AB Maasdijk [1]	8,00	24,66	20,93	14,62	24,89
571_A	Maasdijk 45 2676AB Maasdijk [2]	1,50	14,52	10,48	4,45	14,67
571_B	Maasdijk 45 2676AB Maasdijk [2]	5,00	18,64	14,93	8,60	18,87
571_C	Maasdijk 45 2676AB Maasdijk [2]	8,00	19,84	16,29	9,81	20,11
572_A	Maasdijk 43 2676AB Maasdijk [1]	1,50	14,46	10,48	4,39	14,63
572_B	Maasdijk 43 2676AB Maasdijk [1]	5,00	18,45	14,80	8,42	18,70
572_C	Maasdijk 43 2676AB Maasdijk [1]	8,00	19,96	16,41	9,93	20,23
573_A	Maasdijk 43 2676AB Maasdijk [2]	1,50	22,03	18,66	12,03	22,35
573_B	Maasdijk 43 2676AB Maasdijk [2]	5,00	23,40	20,01	13,40	23,71
573_C	Maasdijk 43 2676AB Maasdijk [2]	8,00	24,07	20,68	14,07	24,38
574_A	Maasdijk 43 2676AB Maasdijk [3]	1,50	24,38	20,86	14,36	24,66
574_B	Maasdijk 43 2676AB Maasdijk [3]	5,00	25,42	21,80	15,39	25,67
574_C	Maasdijk 43 2676AB Maasdijk [3]	8,00	25,86	22,22	15,82	26,11
575_A	Oranjewerf 66 2676TB Maasdijk [2]	1,50	14,85	10,49	4,75	14,93
575_B	Oranjewerf 66 2676TB Maasdijk [2]	5,00	18,13	14,08	8,05	18,28
576_A	Waldeck Pyrmontstraat 11 2676AP Maasdijk [1]	1,50	12,11	7,59	1,98	12,15
576_B	Waldeck Pyrmontstraat 11 2676AP Maasdijk [1]	5,00	16,22	11,67	6,09	16,26
577_A	Waldeck Pyrmontstraat 11 2676AP Maasdijk [3]	1,50	14,71	10,52	4,62	14,83
577_B	Waldeck Pyrmontstraat 11 2676AP Maasdijk [3]	5,00	18,08	14,18	8,02	18,26
578_A	Waldeck Pyrmontstraat 11 2676AP Maasdijk [4]	1,50	11,98	7,50	1,86	12,03
578_B	Waldeck Pyrmontstraat 11 2676AP Maasdijk [4]	5,00	15,77	11,25	5,65	15,81
579_A	Oranjewerf 62 2676TB Maasdijk [1]	1,50	14,72	10,39	4,61	14,80
579_B	Oranjewerf 62 2676TB Maasdijk [1]	5,00	17,90	13,91	7,83	18,06
580_A	Willem III straat 25 2676AN Maasdijk [1]	1,50	13,57	8,99	3,44	13,60
580_B	Willem III straat 25 2676AN Maasdijk [1]	5,00	17,31	12,75	7,18	17,34
581_A	Trompstraat 20 2676XJ Maasdijk [1]	1,50	16,20	11,76	6,08	16,26
581_B	Trompstraat 20 2676XJ Maasdijk [1]	5,00	18,47	14,24	8,38	18,58
582_A	Waldeck Pyrmontstraat 9 2676AP Maasdijk [1]	1,50	11,57	7,25	1,46	11,66
582_B	Waldeck Pyrmontstraat 9 2676AP Maasdijk [1]	5,00	15,55	11,27	5,45	15,65
583_A	Oranjewerf 60 2676TB Maasdijk [1]	1,50	15,23	10,96	5,14	15,33
583_B	Oranjewerf 60 2676TB Maasdijk [1]	5,00	18,52	14,60	8,46	18,70
584_A	Waldeck Pyrmontstraat 7 2676AP Maasdijk [1]	1,50	12,63	8,04	2,50	12,66
584_B	Waldeck Pyrmontstraat 7 2676AP Maasdijk [1]	5,00	16,50	11,89	6,36	16,52
585_A	Oranjewerf 58 2676TB Maasdijk [1]	1,50	15,19	10,99	5,10	15,31
585_B	Oranjewerf 58 2676TB Maasdijk [1]	5,00	18,64	14,81	8,58	18,84
586_A	Trompstraat 14 2676XJ Maasdijk [1]	1,50	16,46	11,99	6,34	16,51
586_B	Trompstraat 14 2676XJ Maasdijk [1]	5,00	18,04	13,84	7,94	18,15
587_A	Willem III straat 7 2676AM Maasdijk [1]	1,50	18,03	13,95	7,95	18,17
587_B	Willem III straat 7 2676AM Maasdijk [1]	5,00	21,91	18,02	11,85	22,10

Alle getoonde dB-waarden zijn A-gewogen

Rapport: Resultatentabel
Model: 2030 Plan
LAeq totaalresultaten voor toetspunten
Groep: Honderdland
Groepsreductie: Nee

Naam Toetspunt	Omschrijving	Hoogte	Dag	Avond	Nacht	Lden
588_A	Willem III straat 7 2676AM Maasdijk [2]	1,50	16,82	12,38	6,70	16,88
588_B	Willem III straat 7 2676AM Maasdijk [2]	5,00	19,79	15,47	9,69	19,88
589_A	Willem III straat 7 2676AM Maasdijk [4]	1,50	15,48	11,12	5,37	15,56
589_B	Willem III straat 7 2676AM Maasdijk [4]	5,00	17,93	13,83	7,85	18,07
590_A	Willem III straat 6 2676AM Maasdijk [1]	1,50	17,96	13,96	7,89	18,12
590_B	Willem III straat 6 2676AM Maasdijk [1]	5,00	21,78	17,95	11,72	21,98
591_A	Oranjewerf 54 2676TB Maasdijk [1]	1,50	13,86	9,55	3,76	13,95
591_B	Oranjewerf 54 2676TB Maasdijk [1]	5,00	17,04	12,94	6,96	17,18
592_A	Oranjewerf 52 2676TB Maasdijk [1]	1,50	14,68	10,30	4,57	14,75
592_B	Oranjewerf 52 2676TB Maasdijk [1]	5,00	17,73	13,60	7,65	17,86
593_A	Trompstraat 12 2676XJ Maasdijk [1]	1,50	16,16	11,67	6,04	16,21
593_B	Trompstraat 12 2676XJ Maasdijk [1]	5,00	18,44	14,11	8,33	18,52
594_A	Trompstraat 10 2676XJ Maasdijk [1]	1,50	16,64	12,22	6,53	16,71
594_B	Trompstraat 10 2676XJ Maasdijk [1]	5,00	19,53	15,14	9,42	19,60
597_A	Oranjewerf 90 2676TC Maasdijk [3]	1,50	14,18	9,75	4,07	14,24
597_B	Oranjewerf 90 2676TC Maasdijk [3]	5,00	17,47	13,23	7,38	17,58
598_A	Oranjewerf 90 2676TC Maasdijk [6]	1,50	15,82	11,38	5,71	15,88
598_B	Oranjewerf 90 2676TC Maasdijk [6]	5,00	19,18	14,89	9,08	19,27
599_A	Oranjewerf 90 2676TC Maasdijk [15]	1,50	14,01	9,62	3,90	14,08
599_B	Oranjewerf 90 2676TC Maasdijk [15]	5,00	17,36	13,21	7,27	17,48
600_A	Oudecampsweg 30 A 2678KP De Lier [1]	1,50	21,69	17,23	11,57	21,75
600_B	Oudecampsweg 30 A 2678KP De Lier [1]	5,00	27,88	23,56	17,77	27,97
601_A	Hooflaan 17 2678KM De Lier [2]	1,50	27,64	23,79	17,58	27,84
601_B	Hooflaan 17 2678KM De Lier [2]	5,00	31,00	27,21	20,95	31,21
602_A	Hooflaan 21 2678KM De Lier [2]	1,50	30,59	27,46	20,62	30,97
602_B	Hooflaan 21 2678KM De Lier [2]	5,00	35,78	32,31	25,77	36,07
603_A	Oudecampsweg 26 2678KP De Lier [2]	1,50	25,66	21,33	15,56	25,75
603_B	Oudecampsweg 26 2678KP De Lier [2]	5,00	32,76	28,60	22,67	32,88
604_A	Oudecampsweg 26 2678KP De Lier [4]	1,50	27,72	23,59	17,63	27,85
604_B	Oudecampsweg 26 2678KP De Lier [4]	5,00	32,83	28,74	22,74	32,97
605_A	Hooflaan 15 2678KM De Lier [4]	1,50	28,48	24,74	18,43	28,70
605_B	Hooflaan 15 2678KM De Lier [4]	5,00	29,95	26,23	19,91	30,18
606_A	Hooflaan 16 2678KM De Lier [2]	1,50	25,22	21,45	15,17	25,43
606_B	Hooflaan 16 2678KM De Lier [2]	5,00	32,57	28,84	22,52	32,79
607_A	Oudecampsweg 24 2678KP De Lier [8]	1,50	27,60	23,47	17,51	27,73
607_B	Oudecampsweg 24 2678KP De Lier [8]	5,00	33,10	29,02	23,01	33,24
608_A	Oudecampsweg 24 A 2678KP De Lier [5]	1,50	25,44	21,38	15,36	25,59
608_B	Oudecampsweg 24 A 2678KP De Lier [5]	5,00	30,97	26,97	20,89	31,13
609_A	Oudecampsweg 28 2678KP De Lier [2]	1,50	25,13	20,84	15,02	25,22
609_B	Oudecampsweg 28 2678KP De Lier [2]	5,00	33,14	28,97	23,04	33,26
610_A	Oudecampsweg 28 2678KP De Lier [3]	1,50	26,32	21,97	16,21	26,40
610_B	Oudecampsweg 28 2678KP De Lier [3]	5,00	33,77	29,64	23,68	33,90
611_A	Oudecampsweg 35 D 2678NN De Lier [13]	1,50	29,37	25,24	19,28	29,50
611_B	Oudecampsweg 35 D 2678NN De Lier [13]	5,00	33,03	28,86	22,93	33,15
612_A	Oudecampsweg 35 D 2678NN De Lier [14]	1,50	27,02	22,83	16,92	27,13
612_B	Oudecampsweg 35 D 2678NN De Lier [14]	5,00	31,65	27,48	21,55	31,77
613_A	Laan van Poot 6 2678LG De Lier [3]	1,50	22,27	18,11	12,18	22,39
613_B	Laan van Poot 6 2678LG De Lier [3]	5,00	31,16	27,40	21,11	31,38
614_A	Laan van Binnendijk 11 2678KL De Lier [3]	1,50	27,66	23,87	17,61	27,87
614_B	Laan van Binnendijk 11 2678KL De Lier [3]	5,00	35,05	31,49	25,02	35,32
615_A	Laan van Binnendijk 9 2678KL De Lier [1]	1,50	26,22	22,43	16,17	26,43
615_B	Laan van Binnendijk 9 2678KL De Lier [1]	5,00	30,37	26,73	20,34	30,62
616_A	Laan van Binnendijk 8 2678KL De Lier [8]	1,50	25,42	21,83	15,39	25,68
616_B	Laan van Binnendijk 8 2678KL De Lier [8]	5,00	31,56	28,09	21,54	31,85
617_A	Laan van Binnendijk 6 2678KL De Lier [1]	1,50	24,68	20,96	14,64	24,91
617_B	Laan van Binnendijk 6 2678KL De Lier [1]	5,00	29,08	25,47	19,05	29,34
618_A	Laan van Binnendijk 3 2678KL De Lier [4]	1,50	25,27	21,44	15,21	25,47
618_B	Laan van Binnendijk 3 2678KL De Lier [4]	5,00	29,51	25,80	19,47	29,74
619_A	Laan van Binnendijk 7 A 2678KL De Lier [9]	1,50	23,03	19,01	12,96	23,19

Alle getoonde dB-waarden zijn A-gewogen

Rapport: Resultatentabel
Model: 2030 Plan
LAeq totaalresultaten voor toetspunten
Groep: Honderdland
Groepsreductie: Nee

Naam Toetspunt	Omschrijving	Hoogte	Dag	Avond	Nacht	Lden
619_B	Laan van Binnendijk 7 A 2678KL De Lier [9]	5,00	31,31	27,66	21,27	31,55
620_A	Hooflaan 19 2678KM De Lier [2]	1,50	27,00	23,45	16,98	27,27
620_B	Hooflaan 19 2678KM De Lier [2]	5,00	33,00	29,20	22,95	33,21
621_A	Oudecampsweg 22 A 2678KP De Lier [3]	1,50	27,71	23,37	17,60	27,79
621_B	Oudecampsweg 22 A 2678KP De Lier [3]	5,00	33,33	29,10	23,23	33,44
622_A	Laan van Binnendijk 7 2678KL De Lier [1]	1,50	26,22	22,50	16,18	26,45
622_B	Laan van Binnendijk 7 2678KL De Lier [1]	5,00	29,05	25,39	19,02	29,29
623_A	Oudecampsweg 35 F 2678NN De Lier [5]	1,50	25,15	21,04	15,06	25,28
623_B	Oudecampsweg 35 F 2678NN De Lier [5]	5,00	30,91	26,71	20,81	31,02
624_A	Trompstraat 5 2676XH Maasdijk [27]	1,50	15,43	11,06	5,32	15,51
624_B	Trompstraat 5 2676XH Maasdijk [27]	5,00	18,54	14,41	8,46	18,67
625_A	Trompstraat 5 2676XH Maasdijk [28]	1,50	17,81	13,44	7,70	17,89
625_B	Trompstraat 5 2676XH Maasdijk [28]	5,00	20,85	16,59	10,75	20,95
626_A	Trompstraat 5 2676XH Maasdijk [29]	1,50	16,80	12,43	6,69	16,88
626_B	Trompstraat 5 2676XH Maasdijk [29]	5,00	20,83	16,61	10,74	20,94
627_A	Kleine Hei 5 2676AJ Maasdijk [1]	1,50	22,46	18,75	12,42	22,69
627_B	Kleine Hei 5 2676AJ Maasdijk [1]	5,00	24,23	20,48	14,18	24,45
627_C	Kleine Hei 5 2676AJ Maasdijk [1]	8,00	25,07	21,29	15,03	25,29
628_A	Kleine Hei 5 2676AJ Maasdijk [4]	1,50	18,42	14,27	8,34	18,55
628_B	Kleine Hei 5 2676AJ Maasdijk [4]	5,00	20,54	16,32	10,44	20,65
628_C	Kleine Hei 5 2676AJ Maasdijk [4]	8,00	21,81	17,62	11,72	21,93
629_A	Kleine Hei 5 2676AJ Maasdijk [7]	1,50	14,61	10,68	4,55	14,79
629_B	Kleine Hei 5 2676AJ Maasdijk [7]	5,00	19,01	15,39	8,98	19,26
629_C	Kleine Hei 5 2676AJ Maasdijk [7]	8,00	20,61	17,05	10,59	20,88
630_A	Kleine Hei 5 2676AJ Maasdijk [9]	1,50	16,23	12,30	6,16	16,41
630_B	Kleine Hei 5 2676AJ Maasdijk [9]	5,00	23,00	19,51	12,98	23,28
630_C	Kleine Hei 5 2676AJ Maasdijk [9]	8,00	24,14	20,66	14,12	24,43
631_A	Verkadestraat 3 2676AL Maasdijk [1]	1,50	19,81	15,94	9,75	20,00
631_B	Verkadestraat 3 2676AL Maasdijk [1]	5,00	22,32	18,59	12,27	22,54
631_C	Verkadestraat 3 2676AL Maasdijk [1]	8,00	23,21	19,50	13,17	23,44
632_A	Maasdijk 107 2676AC Maasdijk [2]	1,50	17,27	12,75	7,15	17,31
632_B	Maasdijk 107 2676AC Maasdijk [2]	5,00	20,22	15,76	10,10	20,28
633_A	Maasdijk 109 2676AC Maasdijk [2]	1,50	17,39	13,11	7,29	17,49
633_B	Maasdijk 109 2676AC Maasdijk [2]	5,00	20,46	16,13	10,35	20,54
634_A	Maasdijk 111 2676AD Maasdijk [2]	1,50	17,59	13,41	7,50	17,71
634_B	Maasdijk 111 2676AD Maasdijk [2]	5,00	20,59	16,29	10,49	20,68
635_A	Maasdijk 115 2676AD Maasdijk [2]	1,50	17,26	12,78	7,14	17,31
635_B	Maasdijk 115 2676AD Maasdijk [2]	5,00	20,13	15,71	10,02	20,20
636_A	Maasdijk 117 2676AD Maasdijk [2]	1,50	17,53	13,02	7,40	17,57
636_B	Maasdijk 117 2676AD Maasdijk [2]	5,00	20,35	15,92	10,24	20,41
637_A	Maasdijk 37 2676AA Maasdijk [2]	1,50	23,56	20,02	13,54	23,83
637_B	Maasdijk 37 2676AA Maasdijk [2]	5,00	24,78	21,18	14,76	25,04
637_C	Maasdijk 37 2676AA Maasdijk [2]	8,00	25,03	21,40	15,00	25,28
638_A	Oranjesluisweg 26	1,50	19,32	15,79	9,29	19,59
638_B	Oranjesluisweg 26	5,00	22,19	18,66	12,17	22,47
639_A	Blauwhek 29	1,50	13,24	9,19	3,16	13,39
639_B	Blauwhek 29	5,00	18,01	14,42	7,98	18,27
639_C	Blauwhek 29	8,00	16,47	12,86	6,44	16,73
640_A	Kleine Hei 2	1,50	22,40	18,70	12,36	22,63
640_B	Kleine Hei 2	5,00	24,03	20,26	13,99	24,25
640_C	Kleine Hei 2	8,00	24,53	20,69	14,47	24,73
641_A	Maasdijk 27 (nieuwe woning)	1,50	14,86	11,04	4,81	15,06
641_B	Maasdijk 27 (nieuwe woning)	5,00	18,11	14,51	8,08	18,37
641_C	Maasdijk 27 (nieuwe woning)	8,00	17,49	13,88	7,46	17,75
642_A	Maasdijk 27 (nieuwe woning)	1,50	25,84	22,44	15,84	26,15
642_B	Maasdijk 27 (nieuwe woning)	5,00	26,87	23,42	16,86	27,17
642_C	Maasdijk 27 (nieuwe woning)	8,00	27,05	23,60	17,04	27,35
643_A	Maasdijk 33a	1,50	15,75	11,99	5,70	15,97
643_B	Maasdijk 33a	5,00	18,36	14,80	8,34	18,63

Alle getoonde dB-waarden zijn A-gewogen

Rapport: Resultatentabel
Model: 2030 Plan
LAeq totaalresultaten voor toetspunten
Groep: Honderdland
Groepsreductie: Nee

Naam Toetspunt	Omschrijving	Hoogte	Dag	Avond	Nacht	Lden
643_C	Maasdijk 33a	8,00	18,60	15,06	8,58	18,87
644_A	Maasdijk 33a	1,50	26,51	23,13	16,51	26,83
644_B	Maasdijk 33a	5,00	27,45	24,02	17,45	27,75
644_C	Maasdijk 33a	8,00	27,73	24,29	17,72	28,03
645_A	Maasdijk 37a	1,50	15,09	11,10	5,02	15,25
645_B	Maasdijk 37a	5,00	19,00	15,36	8,97	19,25
645_C	Maasdijk 37a	8,00	19,12	15,42	9,08	19,35
646_A	Maasdijk 37a	1,50	25,80	22,32	15,79	26,09
646_B	Maasdijk 37a	5,00	26,84	23,32	16,82	27,12
646_C	Maasdijk 37a	8,00	27,16	23,61	17,14	27,43
647_A	Maasdijk 39a	1,50	15,30	11,29	5,23	15,46
647_B	Maasdijk 39a	5,00	19,22	15,55	9,19	19,46
647_C	Maasdijk 39a	8,00	20,11	16,49	10,08	20,36
648_A	Maasdijk 39a	1,50	24,87	21,40	14,85	25,16
648_B	Maasdijk 39a	5,00	26,23	22,68	16,20	26,50
648_C	Maasdijk 39a	8,00	26,63	23,06	16,61	26,90
649_A	Kleine Hei	1,50	13,57	9,46	3,49	13,71
649_B	Kleine Hei	5,00	17,97	14,25	7,93	18,20
649_C	Kleine Hei	8,00	19,62	15,98	9,59	19,87
650_A	Kleine Hei	1,50	22,45	18,72	12,40	22,67
650_B	Kleine Hei	5,00	24,24	20,45	14,19	24,45
650_C	Kleine Hei	8,00	24,63	20,77	14,58	24,83
651_A	Maasdijk 37	1,50	15,85	12,12	5,81	16,08
651_B	Maasdijk 37	5,00	19,40	15,87	9,38	19,68
651_C	Maasdijk 37	8,00	18,20	14,64	8,18	18,47
652_A	Verkadestraat 22 2676AL Maasdijk [2]	1,50	16,38	11,98	6,27	16,45
652_B	Verkadestraat 22 2676AL Maasdijk [2]	5,00	18,89	14,45	8,77	18,95
653_A	Verkadestraat 14 2676AL Maasdijk [1]	1,50	16,40	12,10	6,30	16,49
653_B	Verkadestraat 14 2676AL Maasdijk [1]	5,00	19,34	15,12	9,25	19,45
654_A	Verkadestraat 10 2676AL Maasdijk [1]	1,50	17,43	13,02	7,31	17,50
654_B	Verkadestraat 10 2676AL Maasdijk [1]	5,00	20,17	15,96	10,08	20,28
655_A	Verkadestraat 13 2676AL Maasdijk [1]	1,50	15,44	10,95	5,31	15,49
655_B	Verkadestraat 13 2676AL Maasdijk [1]	5,00	19,64	15,22	9,52	19,70
656_A	Verkadestraat 17 2676AL Maasdijk [1]	1,50	15,55	11,06	5,43	15,60
656_B	Verkadestraat 17 2676AL Maasdijk [1]	5,00	19,47	15,04	9,36	19,53
657_A	Verkadestraat 23 2676AL Maasdijk [1]	1,50	17,59	13,57	7,51	17,74
657_B	Verkadestraat 23 2676AL Maasdijk [1]	5,00	20,31	16,09	10,21	20,42
658_A	Kleine Hei 3 2676AJ Maasdijk [1]	1,50	14,40	10,38	4,33	14,56
658_B	Kleine Hei 3 2676AJ Maasdijk [1]	5,00	18,75	15,06	8,72	18,99
658_C	Kleine Hei 3 2676AJ Maasdijk [1]	8,00	19,65	15,97	9,62	19,89
659_A	Maasdijk 68 2676AG Maasdijk [2]	1,50	18,05	14,02	7,97	18,20
659_B	Maasdijk 68 2676AG Maasdijk [2]	5,00	21,84	18,01	11,79	22,04
660_A	Laan van Vijverberg 23	1,50	39,62	36,39	29,64	39,98
660_B	Laan van Vijverberg 23	5,00	41,10	37,84	31,11	41,45
661_A	Laan van Binnendijk 5	1,50	23,41	19,61	13,36	23,62
661_B	Laan van Binnendijk 5	5,00	33,42	30,03	23,42	33,73
662_A	Laan van Binnendijk 13	1,50	21,23	17,07	11,14	21,35
662_B	Laan van Binnendijk 13	5,00	34,68	31,16	24,66	34,96
663_A	Oranjesluisweg 7	1,50	22,31	18,94	12,31	22,63
663_B	Oranjesluisweg 7	5,00	23,06	19,61	13,05	23,36
664_A	Oranjesluisweg 3	1,50	14,87	10,90	4,80	15,04
664_B	Oranjesluisweg 3	5,00	22,03	18,32	11,99	22,26
665_A	Maasdijk 35a	1,50	26,14	22,73	16,13	26,45
665_B	Maasdijk 35a	5,00	27,10	23,62	17,08	27,39
665_C	Maasdijk 35a	8,00	27,33	23,86	17,32	27,62
666_A	Maasdijk 35a	1,50	23,49	19,93	13,46	23,76
666_B	Maasdijk 35a	5,00	25,36	21,75	15,33	25,62
666_C	Maasdijk 35a	8,00	25,80	22,17	15,77	26,05
667_A	Maasdijk 35a	1,50	23,48	20,12	13,48	23,80

Alle getoonde dB-waarden zijn A-gewogen

Rapport: Resultatentabel
Model: 2030 Plan
LAeq totaalresultaten voor toetspunten
Groep: Honderdland
Groepsreductie: Nee

Naam Toetspunt	Omschrijving	Hoogte	Dag	Avond	Nacht	Lden
667_B	Maasdijk 35a	5,00	24,65	21,26	14,65	24,96
667_C	Maasdijk 35a	8,00	24,61	21,23	14,61	24,93
668_A	Maasdijk 35a	1,50	16,48	12,78	6,45	16,72
668_B	Maasdijk 35a	5,00	19,41	15,81	9,38	19,67
668_C	Maasdijk 35a	8,00	18,57	14,87	8,53	18,80
669_A	Willem III straat 25 2676AN Maasdijk [1]	1,50	17,08	12,78	6,97	17,17
669_B	Willem III straat 25 2676AN Maasdijk [1]	5,00	21,85	17,80	11,77	22,00
670_A	Willem III straat 9	1,50	17,56	13,43	7,47	17,69
670_B	Willem III straat 9	5,00	21,28	17,30	11,21	21,45
671_A	Willem III straat 9	1,50	11,15	6,77	1,04	11,22
671_B	Willem III straat 9	5,00	13,82	9,28	3,70	13,86
672_A	Willem III straat 9	1,50	13,42	9,20	3,33	13,53
672_B	Willem III straat 9	5,00	17,72	13,72	7,65	17,88
673_A	Willem III straat 9	1,50	17,09	12,91	6,99	17,21
673_B	Willem III straat 9	5,00	20,51	16,39	10,42	20,64
674_A	Pettendijk 1	1,50	12,20	8,14	2,13	12,35
674_B	Pettendijk 1	5,00	17,71	14,12	7,69	17,97
675_A	Waldeck Pyrmontstraat 3 2676AP Maasdijk [1]	5,00	20,42	16,64	10,37	20,63
676_A	Waldeck Pyrmontstraat 5 2676AP Maasdijk [1]	1,50	16,31	12,30	6,23	16,47
676_B	Waldeck Pyrmontstraat 5 2676AP Maasdijk [1]	5,00	20,24	16,50	10,19	20,46
677_A	Waldeck Pyrmontstraat 7 2676AP Maasdijk [1]	1,50	16,43	12,38	6,36	16,58
677_B	Waldeck Pyrmontstraat 7 2676AP Maasdijk [1]	5,00	20,03	16,26	9,99	20,25
678_A	Waldeck Pyrmontstraat 3 2676AP Maasdijk [1]	5,00	21,35	17,42	11,29	21,53
679_A	Nieuw	1,50	20,43	17,08	10,43	20,75
679_B	Nieuw	5,00	22,12	18,71	12,12	22,43
679_C	Nieuw	8,00	24,24	20,83	14,23	24,55
680_A	Nieuw	1,50	13,91	9,90	3,83	14,07
680_B	Nieuw	5,00	17,89	14,26	7,85	18,14
680_C	Nieuw	8,00	16,61	12,84	6,57	16,83
681_A	Korte Kruisweg 1 2676XK Maasdijk [5]	5,00	19,13	15,25	9,07	19,32
682_A	Korte Kruisweg 1 2676XK Maasdijk [5]	5,00	22,19	18,10	12,11	22,33
683_A	Galgeweg 80 2671MT Naaldwijk [4]	1,50	17,54	13,86	7,50	17,78
683_B	Galgeweg 80 2671MT Naaldwijk [4]	5,00	21,92	18,35	11,90	22,19
684_A	Galgeweg 49 2671MT Naaldwijk [3]	1,50	23,70	20,34	13,70	24,02
684_B	Galgeweg 49 2671MT Naaldwijk [3]	5,00	24,79	21,39	14,78	25,10
685_A	Galgeweg 47 A 2671MT Naaldwijk [3]	1,50	22,20	18,80	12,19	22,51
685_B	Galgeweg 47 A 2671MT Naaldwijk [3]	5,00	23,89	20,39	13,87	24,17
686_A	Galgeweg 78 2671MS Naaldwijk [6]	1,50	15,09	11,26	5,03	15,29
686_B	Galgeweg 78 2671MS Naaldwijk [6]	5,00	19,92	16,14	9,87	20,13
687_A	Galgeweg 74 2671MS Naaldwijk [4]	1,50	14,80	10,81	4,73	14,96
687_B	Galgeweg 74 2671MS Naaldwijk [4]	5,00	18,79	14,74	8,71	18,94
688_A	Galgeweg 72 2671MS Naaldwijk [1]	1,50	13,56	9,44	3,47	13,69
688_B	Galgeweg 72 2671MS Naaldwijk [1]	5,00	17,49	13,32	7,40	17,61
689_A	Galgeweg 64	1,50	10,85	6,57	0,75	10,95
689_B	Galgeweg 64	5,00	13,50	9,18	3,39	13,59
690_A	Galgeweg 68	1,50	12,49	8,23	2,39	12,59
690_B	Galgeweg 68	5,00	15,62	11,26	5,51	15,70
691_A	St Jorispad 2	1,50	7,71	3,30	-2,40	7,78
691_B	St Jorispad 2	5,00	10,63	6,26	0,52	10,71
692_A	Galgeweg 41	1,50	12,64	8,88	2,60	12,86
692_B	Galgeweg 41	5,00	19,92	16,36	9,90	20,19
693_A	Galgeweg 43	1,50	12,11	8,24	2,05	12,30
693_B	Galgeweg 43	5,00	20,12	16,56	10,09	20,39

Alle getoonde dB-waarden zijn A-gewogen

Rapport: Resultatentabel
Model: 2030 Plan
LAeq totaalresultaten voor toetspunten
Groep: Maasdijk
Groepsreductie: Nee

Naam Toetspunt	Omschrijving	Hoogte	Dag	Avond	Nacht	Lden
001_A	Maasdijk 2 2676AE Maasdijk [13]	1,50	46,64	43,33	37,73	47,34
001_B	Maasdijk 2 2676AE Maasdijk [13]	5,00	49,14	45,87	40,08	49,79
002_A	Groeneweg 177 2691MN 's-Gravenzande [4]	1,50	30,84	27,67	20,94	31,23
002_B	Groeneweg 177 2691MN 's-Gravenzande [4]	5,00	33,01	29,83	23,12	33,41
003_A	Maasdijk 226 2691NZ 's-Gravenzande [1]	1,50	33,34	30,29	23,58	33,81
003_B	Maasdijk 226 2691NZ 's-Gravenzande [1]	5,00	35,83	32,71	26,19	36,32
004_A	Groeneweg 76 2691MR 's-Gravenzande [6]	1,50	24,06	20,84	14,32	24,49
004_B	Groeneweg 76 2691MR 's-Gravenzande [6]	5,00	26,60	23,46	16,87	27,06
005_A	Groeneweg 179 2691MN 's-Gravenzande [2]	1,50	26,50	23,03	16,73	26,87
006_A	Oranjesluisweg 5 2671NB Naaldwijk [1]	1,50	22,25	18,62	12,26	22,51
006_B	Oranjesluisweg 5 2671NB Naaldwijk [1]	5,00	27,62	24,16	17,66	27,93
007_A	Oranjesluisweg 4 2671NB Naaldwijk [1]	1,50	25,87	22,52	15,92	26,21
007_B	Oranjesluisweg 4 2671NB Naaldwijk [1]	5,00	29,32	25,98	19,37	29,66
008_A	Sint Jorispad 38 A 2671NA Naaldwijk [1]	1,50	25,20	21,77	15,26	25,52
008_B	Sint Jorispad 38 A 2671NA Naaldwijk [1]	5,00	31,98	28,73	22,04	32,34
009_A	Oranjesluisweg 16 2671NB Naaldwijk [1]	1,50	28,35	25,08	18,40	28,71
009_B	Oranjesluisweg 16 2671NB Naaldwijk [1]	5,00	30,89	27,57	20,93	31,23
010_A	Oranjesluisweg 6 2671NB Naaldwijk [1]	1,50	25,26	21,79	15,29	25,56
010_B	Oranjesluisweg 6 2671NB Naaldwijk [1]	5,00	29,49	26,11	19,53	29,82
011_A	Oranjesluisweg 14 2671NB Naaldwijk [6]	1,50	26,81	23,48	16,87	27,16
011_B	Oranjesluisweg 14 2671NB Naaldwijk [6]	5,00	30,57	27,28	20,63	30,92
012_A	Oranjesluisweg 2 2671NB Naaldwijk [3]	1,50	26,18	22,88	16,23	26,53
012_B	Oranjesluisweg 2 2671NB Naaldwijk [3]	5,00	28,98	25,64	19,03	29,32
013_A	Galgeweg 86 2671MT Naaldwijk [1]	1,50	21,39	18,10	11,44	21,74
013_B	Galgeweg 86 2671MT Naaldwijk [1]	5,00	18,87	15,34	8,90	19,16
014_A	Galgeweg 51 2671MT Naaldwijk [1]	1,50	24,20	20,94	14,25	24,56
014_B	Galgeweg 51 2671MT Naaldwijk [1]	5,00	27,29	23,93	17,33	27,62
015_A	Oranjesluisweg 13 A 2676NA Maasdijk [1]	1,50	23,54	20,08	13,72	23,89
015_B	Oranjesluisweg 13 A 2676NA Maasdijk [1]	5,00	35,60	32,49	25,69	36,01
016_A	Oranjesluisweg 11 2676NA Maasdijk [1]	1,50	30,77	27,64	20,85	31,17
016_B	Oranjesluisweg 11 2676NA Maasdijk [1]	5,00	34,31	31,14	24,40	34,70
017_A	Blauwhek 5 A 2676NB Maasdijk [1]	1,50	30,84	27,61	20,89	31,21
017_B	Blauwhek 5 A 2676NB Maasdijk [1]	5,00	32,70	29,42	22,75	33,05
018_A	Blauwhek 2 2676NB Maasdijk [6]	1,50	25,61	22,28	15,70	25,96
018_B	Blauwhek 2 2676NB Maasdijk [6]	5,00	32,96	29,73	23,03	33,33
019_A	Blauwhek 1 2676NB Maasdijk [7]	1,50	30,30	27,11	20,37	30,68
019_B	Blauwhek 1 2676NB Maasdijk [7]	5,00	32,83	29,59	22,89	33,20
020_A	Oranjesluisweg 24 2691MS 's-Gravenzande [2]	1,50	27,86	24,62	17,95	28,24
020_B	Oranjesluisweg 24 2691MS 's-Gravenzande [2]	5,00	31,05	27,79	21,13	31,42
021_A	Groeneweg 76 A 2691MR 's-Gravenzande [8]	1,50	26,44	23,06	16,70	26,84
021_B	Groeneweg 76 A 2691MR 's-Gravenzande [8]	5,00	33,15	30,01	23,28	33,56
022_A	Groeneweg 78 2691MR 's-Gravenzande [2]	1,50	32,77	29,71	22,90	33,20
022_B	Groeneweg 78 2691MR 's-Gravenzande [2]	5,00	35,85	32,73	25,97	36,26
023_A	Leeweg 67 2678KE De Lier [3]	1,50	23,97	20,62	14,01	24,30
023_B	Leeweg 67 2678KE De Lier [3]	5,00	26,73	23,37	16,77	27,06
024_A	Leeweg 57 2678KE De Lier [2]	1,50	21,45	17,95	11,49	21,75
024_B	Leeweg 57 2678KE De Lier [2]	5,00	24,26	20,78	14,30	24,57
025_A	Leeweg 61 A 2678KE De Lier [2]	1,50	22,38	19,03	12,44	22,72
025_B	Leeweg 61 A 2678KE De Lier [2]	5,00	24,66	21,29	14,72	25,00
026_A	Leeweg 55 2678KE De Lier [2]	1,50	21,73	18,23	11,78	22,03
026_B	Leeweg 55 2678KE De Lier [2]	5,00	24,10	20,61	14,15	24,41
027_A	Leeweg 59 2678KE De Lier [4]	1,50	21,18	17,62	11,21	21,47
027_B	Leeweg 59 2678KE De Lier [4]	5,00	24,60	21,15	14,65	24,92
028_A	Leeweg 79 2678KE De Lier [1]	1,50	26,43	23,21	16,49	26,80
028_B	Leeweg 79 2678KE De Lier [1]	5,00	28,28	24,94	18,32	28,62
029_A	Leeweg 79 2678KE De Lier [3]	1,50	26,13	22,95	16,21	26,52
029_B	Leeweg 79 2678KE De Lier [3]	5,00	27,71	24,38	17,76	28,05
030_A	Leeweg 79 2678KE De Lier [4]	1,50	27,01	23,82	17,07	27,39
030_B	Leeweg 79 2678KE De Lier [4]	5,00	28,44	25,12	18,49	28,78

Alle getoonde dB-waarden zijn A-gewogen

Rapport: Resultatentabel
Model: 2030 Plan
LAeq totaalresultaten voor toetspunten
Groep: Maasdijk
Groepsreductie: Nee

Naam Toetspunt	Omschrijving	Hoogte	Dag	Avond	Nacht	Lden
031_A	Sint Jorispad 36 2671NA Naaldwijk [5]	1,50	26,02	22,62	16,07	26,35
031_B	Sint Jorispad 36 2671NA Naaldwijk [5]	5,00	27,04	23,69	17,09	27,38
032_A	Sint Jorispad 38 2671NA Naaldwijk [2]	1,50	26,37	23,00	16,43	26,71
032_B	Sint Jorispad 38 2671NA Naaldwijk [2]	5,00	29,95	26,69	20,03	30,32
033_A	Sint Jorispad 42 2671NA Naaldwijk [3]	1,50	28,28	25,04	18,34	28,65
034_A	Oranjesluisweg 18 2671NB Naaldwijk [5]	1,50	26,01	22,53	16,04	26,31
034_B	Oranjesluisweg 18 2671NB Naaldwijk [5]	5,00	30,00	26,61	20,04	30,33
035_A	Oranjesluisweg 22 2671NB Naaldwijk [1]	1,50	28,48	25,27	18,54	28,85
035_B	Oranjesluisweg 22 2671NB Naaldwijk [1]	5,00	31,01	27,74	21,07	31,37
036_A	Oranjesluisweg 13 2676NA Maasdijk [1]	1,50	25,92	22,51	16,03	26,26
036_B	Oranjesluisweg 13 2676NA Maasdijk [1]	5,00	36,15	33,05	26,24	36,56
037_A	Blauwhek 5 2676NB Maasdijk [3]	1,50	29,05	25,78	19,11	29,41
037_B	Blauwhek 5 2676NB Maasdijk [3]	5,00	31,92	28,64	21,97	32,27
038_A	Blauwhek 3 2676NB Maasdijk [1]	1,50	30,75	27,53	20,81	31,12
038_B	Blauwhek 3 2676NB Maasdijk [1]	5,00	31,79	28,48	21,83	32,13
039_A	Oranjesluisweg 30 2691MS 's-Gravenzande [1]	1,50	30,05	26,92	20,15	30,45
039_B	Oranjesluisweg 30 2691MS 's-Gravenzande [1]	5,00	32,42	29,20	22,51	32,80
040_A	Oranjesluisweg 28 2691MS 's-Gravenzande [2]	1,50	30,12	27,02	20,21	30,53
040_B	Oranjesluisweg 28 2691MS 's-Gravenzande [2]	5,00	32,90	29,70	22,98	33,28
041_A	Leeweg 48 2678KH De Lier [1]	1,50	26,32	23,14	16,39	26,70
041_B	Leeweg 48 2678KH De Lier [1]	5,00	27,73	24,40	17,79	28,08
042_A	Leeweg 46 2678KH De Lier [1]	1,50	25,89	22,61	15,93	26,24
042_B	Leeweg 46 2678KH De Lier [1]	5,00	28,74	25,35	18,78	29,07
043_A	Leeweg 63 2678KE De Lier [1]	1,50	22,83	19,61	12,91	23,21
043_B	Leeweg 63 2678KE De Lier [1]	5,00	24,17	20,88	14,24	24,53
044_A	Leeweg 63 2678KE De Lier [3]	1,50	19,89	16,24	9,90	20,15
044_B	Leeweg 63 2678KE De Lier [3]	5,00	25,18	21,77	15,21	25,50
045_A	Leeweg 49 2678KE De Lier [3]	1,50	20,37	16,84	10,41	20,66
045_B	Leeweg 49 2678KE De Lier [3]	5,00	22,83	19,29	12,87	23,12
046_A	Leeweg 49 A 2678KE De Lier [1]	1,50	20,45	16,91	10,49	20,74
046_B	Leeweg 49 A 2678KE De Lier [1]	5,00	22,97	19,43	13,00	23,26
047_A	Leeweg 47 2678KE De Lier [1]	1,50	20,24	16,71	10,28	20,53
047_B	Leeweg 47 2678KE De Lier [1]	5,00	22,83	19,29	12,86	23,12
048_A	Leeweg 51 2678KE De Lier [7]	1,50	21,41	17,93	11,46	21,72
048_B	Leeweg 51 2678KE De Lier [7]	5,00	23,71	20,22	13,76	24,02
049_A	Leeweg 53 2678KE De Lier [1]	1,50	21,58	18,17	11,65	21,91
049_B	Leeweg 53 2678KE De Lier [1]	5,00	24,13	20,70	14,19	24,45
050_A	Leeweg 45 2678KE De Lier [4]	1,50	20,64	17,10	10,67	20,93
050_B	Leeweg 45 2678KE De Lier [4]	5,00	23,29	19,73	13,31	23,57
051_A	Leeweg 67 A 2678KE De Lier [4]	1,50	24,72	21,39	14,75	25,06
051_B	Leeweg 67 A 2678KE De Lier [4]	5,00	27,31	23,94	17,34	27,64
052_A	Laan van Vijverberg 17 2678LD De Lier [8]	1,50	26,37	22,96	16,40	26,69
052_B	Laan van Vijverberg 17 2678LD De Lier [8]	5,00	30,39	27,03	20,42	30,72
053_A	Tuindersweg 7 A 2676BD Maasdijk [8]	1,50	27,96	24,65	18,05	28,32
053_B	Tuindersweg 7 A 2676BD Maasdijk [8]	5,00	31,97	28,73	22,05	32,34
054_A	Tuindersweg 16 2676BH Maasdijk [3]	1,50	33,78	30,66	23,86	34,18
054_B	Tuindersweg 16 2676BH Maasdijk [3]	5,00	35,87	32,75	25,96	36,27
055_A	Maasdijk 4 2676AE Maasdijk [2]	1,50	43,28	40,24	33,50	43,74
055_B	Maasdijk 4 2676AE Maasdijk [2]	5,00	46,08	43,04	36,28	46,54
056_A	Maasdijk 4 2676AE Maasdijk [6]	1,50	45,76	42,61	36,27	46,29
056_B	Maasdijk 4 2676AE Maasdijk [6]	5,00	48,52	45,39	39,00	49,05
057_A	Maasdijk 6 2676AE Maasdijk [1]	1,50	43,19	40,15	33,43	43,66
057_B	Maasdijk 6 2676AE Maasdijk [1]	5,00	46,02	42,99	36,24	46,48
058_A	Maasdijk 6 2676AE Maasdijk [7]	1,50	42,38	39,28	32,82	42,90
058_B	Maasdijk 6 2676AE Maasdijk [7]	5,00	44,91	41,80	35,32	45,42
059_A	Maasdijk 6 2676AE Maasdijk [12]	1,50	45,80	42,73	36,11	46,28
059_B	Maasdijk 6 2676AE Maasdijk [12]	5,00	48,48	45,41	38,74	48,95
060_A	Tuindersweg 7 2676BD Maasdijk [4]	1,50	26,09	22,64	16,17	26,41
060_B	Tuindersweg 7 2676BD Maasdijk [4]	5,00	31,23	27,97	21,32	31,60

Alle getoonde dB-waarden zijn A-gewogen

Rapport: Resultatentabel
Model: 2030 Plan
LAeq totaalresultaten voor toetspunten
Groep: Maasdijk
Groepsreductie: Nee

Naam Toetspunt	Omschrijving	Hoogte	Dag	Avond	Nacht	Lden
061_A	Tuindersweg 7 2676BD Maasdijk [5]	1,50	26,63	23,32	16,72	26,99
061_B	Tuindersweg 7 2676BD Maasdijk [5]	5,00	30,47	27,23	20,54	30,84
062_A	Tuindersweg 18 2676BH Maasdijk [8]	1,50	33,42	30,34	23,51	33,83
062_B	Tuindersweg 18 2676BH Maasdijk [8]	5,00	35,56	32,42	25,64	35,96
063_A	Tuindersweg 5 2676BD Maasdijk [5]	1,50	26,67	23,33	16,72	27,01
063_B	Tuindersweg 5 2676BD Maasdijk [5]	5,00	30,52	27,27	20,59	30,89
064_A	Tuindersweg 15 2676BD Maasdijk [6]	1,50	35,10	31,98	25,17	35,50
064_B	Tuindersweg 15 2676BD Maasdijk [6]	5,00	37,00	33,88	27,08	37,40
065_A	Tuindersweg 20 2676BH Maasdijk [5]	1,50	35,00	31,91	25,06	35,40
065_B	Tuindersweg 20 2676BH Maasdijk [5]	5,00	36,78	33,62	26,83	37,16
066_A	Prinsenlaan 2 2676VP Maasdijk [32]	1,50	48,31	45,16	38,46	48,72
066_B	Prinsenlaan 2 2676VP Maasdijk [32]	5,00	50,49	47,30	40,64	50,90
067_A	Maasdijk 145 2676AD Maasdijk [9]	1,50	53,04	50,18	43,13	53,51
067_B	Maasdijk 145 2676AD Maasdijk [9]	5,00	55,33	52,40	45,41	55,78
068_A	Maasdijk 106 2676AH Maasdijk [3]	1,50	54,14	51,02	44,35	54,58
068_B	Maasdijk 106 2676AH Maasdijk [3]	5,00	55,31	52,16	45,50	55,74
069_A	Maasdijk 108 2676AH Maasdijk [3]	1,50	59,97	56,57	50,29	60,38
069_B	Maasdijk 108 2676AH Maasdijk [3]	5,00	61,07	57,76	51,35	61,49
070_A	Maasdijk 108 2676AH Maasdijk [5]	1,50	65,82	62,28	56,21	66,23
070_B	Maasdijk 108 2676AH Maasdijk [5]	5,00	65,74	62,33	56,05	66,15
071_A	Maasdijk 39 2676AA Maasdijk [1]	1,50	53,33	50,23	43,37	53,72
071_B	Maasdijk 39 2676AA Maasdijk [1]	5,00	55,76	52,60	45,79	56,14
071_C	Maasdijk 39 2676AA Maasdijk [1]	8,00	55,99	52,82	46,02	56,36
072_A	Maasdijk 39 2676AA Maasdijk [2]	1,50	56,75	53,64	46,79	57,14
072_B	Maasdijk 39 2676AA Maasdijk [2]	5,00	59,72	56,57	49,75	60,10
072_C	Maasdijk 39 2676AA Maasdijk [2]	8,00	59,92	56,75	49,95	60,29
073_A	Maasdijk 39 2676AA Maasdijk [4]	1,50	52,47	49,36	42,51	52,86
073_B	Maasdijk 39 2676AA Maasdijk [4]	5,00	55,92	52,78	45,96	56,30
073_C	Maasdijk 39 2676AA Maasdijk [4]	8,00	56,16	52,99	46,19	56,53
074_A	Maasdijk 39 2676AA Maasdijk [5]	1,50	44,98	41,87	35,02	45,37
074_B	Maasdijk 39 2676AA Maasdijk [5]	5,00	43,16	40,00	33,19	43,54
074_C	Maasdijk 39 2676AA Maasdijk [5]	8,00	44,31	41,11	34,35	44,68
075_A	Tuindersweg 22 B 2676BH Maasdijk [88]	1,50	34,82	31,68	24,88	35,21
075_B	Tuindersweg 22 B 2676BH Maasdijk [88]	5,00	36,88	33,71	26,93	37,26
076_A	Maasdijk 35 2676AA Maasdijk [1]	1,50	37,14	34,03	27,19	37,53
076_B	Maasdijk 35 2676AA Maasdijk [1]	5,00	38,80	35,58	28,83	39,16
076_C	Maasdijk 35 2676AA Maasdijk [1]	8,00	39,36	36,14	29,39	39,72
077_A	Maasdijk 35 2676AA Maasdijk [2]	1,50	52,09	49,01	42,13	52,49
077_B	Maasdijk 35 2676AA Maasdijk [2]	5,00	54,71	51,57	44,74	55,09
077_C	Maasdijk 35 2676AA Maasdijk [2]	8,00	55,04	51,88	45,08	55,42
078_A	Maasdijk 35 2676AA Maasdijk [5]	1,50	56,27	53,18	46,31	56,66
078_B	Maasdijk 35 2676AA Maasdijk [5]	5,00	58,94	55,80	48,97	59,32
078_C	Maasdijk 35 2676AA Maasdijk [5]	8,00	59,15	55,99	49,18	59,53
079_A	Maasdijk 35 2676AA Maasdijk [6]	1,50	52,76	49,66	42,80	53,15
079_B	Maasdijk 35 2676AA Maasdijk [6]	5,00	55,20	52,06	45,24	55,58
079_C	Maasdijk 35 2676AA Maasdijk [6]	8,00	55,39	52,23	45,42	55,77
080_A	Laan van Vijverberg 21 2678LD De Lier [4]	1,50	27,04	23,59	17,07	27,35
080_B	Laan van Vijverberg 21 2678LD De Lier [4]	5,00	30,85	27,44	20,88	31,17
081_A	Maasdijk 56 2676AG Maasdijk [1]	1,50	59,30	56,15	49,37	59,69
081_B	Maasdijk 56 2676AG Maasdijk [1]	5,00	61,54	58,38	51,59	61,92
082_A	Maasdijk 56 2676AG Maasdijk [3]	1,50	57,54	54,41	47,59	57,93
082_B	Maasdijk 56 2676AG Maasdijk [3]	5,00	59,95	56,79	49,99	60,33
083_A	Maasdijk 56 2676AG Maasdijk [4]	1,50	45,07	41,95	35,11	45,46
083_B	Maasdijk 56 2676AG Maasdijk [4]	5,00	47,65	44,48	37,69	48,03
084_A	Maasdijk 54 2676AG Maasdijk [1]	1,50	46,82	43,70	36,87	47,21
084_B	Maasdijk 54 2676AG Maasdijk [1]	5,00	48,97	45,80	39,01	49,35
085_A	Maasdijk 54 2676AG Maasdijk [2]	1,50	55,46	52,33	45,52	55,85
085_B	Maasdijk 54 2676AG Maasdijk [2]	5,00	58,14	54,98	48,18	58,52
086_A	Maasdijk 54 2676AG Maasdijk [3]	1,50	59,40	56,25	49,47	59,79

Alle getoonde dB-waarden zijn A-gewogen

Rapport: Resultatentabel
Model: 2030 Plan
LAeq totaalresultaten voor toetspunten
Groep: Maasdijk
Groepsreductie: Nee

Naam Toetspunt	Omschrijving	Hoogte	Dag	Avond	Nacht	Lden
086_B	Maasdijk 54 2676AG Maasdijk [3]	5,00	61,62	58,45	51,67	62,00
087_A	Maasdijk 60 2676AG Maasdijk [1]	1,50	44,35	41,19	34,39	44,73
087_B	Maasdijk 60 2676AG Maasdijk [1]	5,00	47,74	44,50	37,77	48,10
088_A	Maasdijk 60 2676AG Maasdijk [2]	1,50	44,24	41,12	34,28	44,63
088_B	Maasdijk 60 2676AG Maasdijk [2]	5,00	47,52	44,35	37,55	47,89
089_A	Maasdijk 60 2676AG Maasdijk [3]	1,50	59,27	56,13	49,34	59,66
089_B	Maasdijk 60 2676AG Maasdijk [3]	5,00	61,43	58,27	51,48	61,81
090_A	Maasdijk 37 A 2676AA Maasdijk [3]	1,50	54,57	51,48	44,61	54,96
090_B	Maasdijk 37 A 2676AA Maasdijk [3]	5,00	56,98	53,83	47,01	57,36
090_C	Maasdijk 37 A 2676AA Maasdijk [3]	8,00	57,14	53,98	47,18	57,52
091_A	Maasdijk 37 A 2676AA Maasdijk [4]	1,50	43,55	40,45	33,58	43,94
091_B	Maasdijk 37 A 2676AA Maasdijk [4]	5,00	46,60	43,44	36,63	46,98
091_C	Maasdijk 37 A 2676AA Maasdijk [4]	8,00	47,03	43,86	37,07	47,41
092_A	Maasdijk 37 2676AA Maasdijk [1]	1,50	44,36	41,26	34,40	44,75
092_B	Maasdijk 37 2676AA Maasdijk [1]	5,00	40,26	37,07	30,29	40,63
092_C	Maasdijk 37 2676AA Maasdijk [1]	8,00	41,37	38,16	31,40	41,73
093_A	Tuindersweg 41 2676BD Maasdijk [4]	1,50	25,90	22,27	15,94	26,17
093_B	Tuindersweg 41 2676BD Maasdijk [4]	5,00	30,52	27,00	20,55	30,81
094_A	Tuindersweg 39 2676BD Maasdijk [4]	1,50	23,90	20,28	13,92	24,17
094_B	Tuindersweg 39 2676BD Maasdijk [4]	5,00	28,82	25,25	18,84	29,10
095_A	Tuindersweg 37 A 2676BD Maasdijk [4]	1,50	27,29	23,79	17,33	27,59
095_B	Tuindersweg 37 A 2676BD Maasdijk [4]	5,00	32,25	28,83	22,29	32,57
096_A	Tuindersweg 37 B 2676BD Maasdijk [3]	1,50	26,14	22,62	16,16	26,43
096_B	Tuindersweg 37 B 2676BD Maasdijk [3]	5,00	31,92	28,53	21,95	32,24
097_A	Maasdijk 58 B 2676AG Maasdijk [1]	1,50	43,54	40,43	33,59	43,93
097_B	Maasdijk 58 B 2676AG Maasdijk [1]	5,00	46,73	43,55	36,77	47,10
098_A	Maasdijk 58 B 2676AG Maasdijk [5]	1,50	50,00	46,89	40,05	50,39
098_B	Maasdijk 58 B 2676AG Maasdijk [5]	5,00	53,51	50,36	43,55	53,89
099_A	Tuindersweg 31 2676BD Maasdijk [1]	1,50	27,86	24,36	17,88	28,16
099_B	Tuindersweg 31 2676BD Maasdijk [1]	5,00	33,20	29,85	23,25	33,54
100_A	Tuindersweg 31 2676BD Maasdijk [2]	1,50	29,31	25,91	19,33	29,63
100_B	Tuindersweg 31 2676BD Maasdijk [2]	5,00	33,88	30,55	23,92	34,22
101_A	Tuindersweg 31 2676BD Maasdijk [6]	1,50	31,73	28,37	21,76	32,06
101_B	Tuindersweg 31 2676BD Maasdijk [6]	5,00	34,68	31,51	24,73	35,06
102_A	Tuindersweg 21 A 2676BD Maasdijk [8]	1,50	33,89	30,67	23,93	34,25
102_B	Tuindersweg 21 A 2676BD Maasdijk [8]	5,00	37,52	34,32	27,57	37,89
103_A	Tuindersweg 21 A 2676BD Maasdijk [10]	1,50	33,01	29,82	23,06	33,38
103_B	Tuindersweg 21 A 2676BD Maasdijk [10]	5,00	35,57	32,32	25,62	35,93
104_A	Tuindersweg 26 2676BH Maasdijk [1]	1,50	29,11	25,70	19,14	29,43
104_B	Tuindersweg 26 2676BH Maasdijk [1]	5,00	36,12	32,93	26,16	36,49
105_A	Tuindersweg 26 2676BH Maasdijk [5]	1,50	32,57	29,40	22,62	32,95
105_B	Tuindersweg 26 2676BH Maasdijk [5]	5,00	32,91	29,76	22,98	33,30
106_A	Tuindersweg 26 2676BH Maasdijk [6]	1,50	33,95	30,70	23,99	34,31
106_B	Tuindersweg 26 2676BH Maasdijk [6]	5,00	37,50	34,32	27,55	37,88
107_A	Tuindersweg 23 2676BD Maasdijk [6]	1,50	32,56	29,21	22,59	32,89
107_B	Tuindersweg 23 2676BD Maasdijk [6]	5,00	35,89	32,65	25,94	36,25
108_A	Tuindersweg 29 2676BD Maasdijk [1]	1,50	31,43	28,07	21,45	31,76
108_B	Tuindersweg 29 2676BD Maasdijk [1]	5,00	36,13	32,90	26,16	36,49
109_A	Tuindersweg 29 2676BD Maasdijk [5]	1,50	31,27	27,92	21,31	31,60
109_B	Tuindersweg 29 2676BD Maasdijk [5]	5,00	34,33	31,11	24,37	34,69
110_A	Tuindersweg 29 2676BD Maasdijk [6]	1,50	32,02	28,59	22,04	32,33
110_B	Tuindersweg 29 2676BD Maasdijk [6]	5,00	37,36	34,14	27,40	37,72
111_A	Tuindersweg 27 2676BD Maasdijk [2]	1,50	30,42	27,08	20,46	30,76
111_B	Tuindersweg 27 2676BD Maasdijk [2]	5,00	33,53	30,24	23,58	33,88
112_A	Tuindersweg 25 2676BD Maasdijk [4]	1,50	32,49	29,09	22,52	32,81
112_B	Tuindersweg 25 2676BD Maasdijk [4]	5,00	36,48	33,25	26,53	36,85
113_A	Tuindersweg 25 2676BD Maasdijk [6]	1,50	31,08	27,72	21,11	31,41
113_B	Tuindersweg 25 2676BD Maasdijk [6]	5,00	35,80	32,56	25,84	36,16
114_A	Tuindersweg 28 2676BH Maasdijk [4]	1,50	31,14	27,78	21,18	31,47

Alle getoonde dB-waarden zijn A-gewogen

Rapport: Resultatentabel
Model: 2030 Plan
LAeq totaalresultaten voor toetspunten
Groep: Maasdijk
Groepsreductie: Nee

Naam Toetspunt	Omschrijving	Hoogte	Dag	Avond	Nacht	Lden
114_B	Tuindersweg 28 2676BH Maasdijk [4]	5,00	35,64	32,38	25,69	36,00
115_A	Tuindersweg 35 A 2676BD Maasdijk [8]	1,50	32,20	28,81	22,24	32,53
115_B	Tuindersweg 35 A 2676BD Maasdijk [8]	5,00	37,43	34,21	27,47	37,79
116_A	Nassaustraat 43 2676AX Maasdijk [11]	1,50	36,29	33,20	26,35	36,69
116_B	Nassaustraat 43 2676AX Maasdijk [11]	5,00	39,09	35,93	29,14	39,47
117_A	Tuindersweg 37 C 2676BD Maasdijk [1]	1,50	24,84	21,28	14,87	25,13
117_B	Tuindersweg 37 C 2676BD Maasdijk [1]	5,00	30,71	27,22	20,73	31,01
118_A	Tuindersweg 24 A 2676BH Maasdijk [2]	1,50	31,37	28,17	21,41	31,74
118_B	Tuindersweg 24 A 2676BH Maasdijk [2]	5,00	35,95	32,76	26,00	36,32
119_A	Tuindersweg 24 A 2676BH Maasdijk [7]	1,50	33,10	29,95	23,16	33,49
119_B	Tuindersweg 24 A 2676BH Maasdijk [7]	5,00	36,21	33,03	26,26	36,59
120_A	Tuindersweg 24 2676BH Maasdijk [10]	1,50	33,15	30,00	23,21	33,54
120_B	Tuindersweg 24 2676BH Maasdijk [10]	5,00	36,28	33,11	26,33	36,66
121_A	Tuindersweg 33 2676BD Maasdijk [7]	1,50	32,93	29,56	22,96	33,26
121_B	Tuindersweg 33 2676BD Maasdijk [7]	5,00	38,32	35,13	28,37	38,69
122_A	Prinses MÃ¡ximastraat 13 2676DZ Maasdijk [1]	1,50	34,98	31,63	25,02	35,31
122_B	Prinses MÃ¡ximastraat 13 2676DZ Maasdijk [1]	5,00	39,20	35,92	29,23	39,55
123_A	Prinses Margrietstraat 11 2676AV Maasdijk [2]	1,50	33,29	29,83	23,32	33,60
123_B	Prinses Margrietstraat 11 2676AV Maasdijk [2]	5,00	38,27	34,93	28,30	38,60
124_A	Prinses Margrietstraat 13 2676AV Maasdijk [3]	1,50	33,49	30,05	23,52	33,80
124_B	Prinses Margrietstraat 13 2676AV Maasdijk [3]	5,00	38,05	34,71	28,09	38,39
125_A	Prinses Wilhelminastraat 2 2676XT Maasdijk [1	1,50	32,74	29,37	22,80	33,08
125_B	Prinses Wilhelminastraat 2 2676XT Maasdijk [1	5,00	36,18	32,87	26,23	36,53
126_A	Tuindersweg 43 2676BD Maasdijk [2]	1,50	27,08	23,47	17,10	27,35
126_B	Tuindersweg 43 2676BD Maasdijk [2]	5,00	32,95	29,51	22,98	33,26
127_A	Prinses Wilhelminastraat 6 2676XT Maasdijk [2	1,50	32,90	29,61	22,94	33,25
127_B	Prinses Wilhelminastraat 6 2676XT Maasdijk [2	5,00	36,52	33,24	26,55	36,87
128_A	Prinses MÃ¡ximastraat 9 2676DZ Maasdijk [1]	1,50	34,85	31,46	24,88	35,17
128_B	Prinses MÃ¡ximastraat 9 2676DZ Maasdijk [1]	5,00	38,95	35,65	28,98	39,29
129_A	Prinses MÃ¡ximastraat 9 2676DZ Maasdijk [2]	1,50	35,90	32,69	25,94	36,27
129_B	Prinses MÃ¡ximastraat 9 2676DZ Maasdijk [2]	5,00	39,21	35,94	29,23	39,56
130_A	Waldeck Pyrmontstraat 33 2676AP Maasdijk [6]	1,50	29,53	26,15	19,56	29,85
130_B	Waldeck Pyrmontstraat 33 2676AP Maasdijk [6]	5,00	33,48	30,16	23,52	33,82
131_A	Waldeck Pyrmontstraat 31 2676AP Maasdijk [1]	1,50	38,70	35,69	28,77	39,12
131_B	Waldeck Pyrmontstraat 31 2676AP Maasdijk [1]	5,00	40,69	37,60	30,74	41,09
132_A	Prinses Margrietstraat 14 2676AV Maasdijk [2]	1,50	34,19	30,88	24,22	34,53
132_B	Prinses Margrietstraat 14 2676AV Maasdijk [2]	5,00	37,96	34,67	27,99	38,31
133_A	Prinses Margrietstraat 14 2676AV Maasdijk [3]	1,50	35,55	32,14	25,58	35,87
133_B	Prinses Margrietstraat 14 2676AV Maasdijk [3]	5,00	40,00	36,71	30,04	40,35
134_A	Maasdijk 52 2676AG Maasdijk [1]	1,50	51,42	48,30	41,47	51,81
134_B	Maasdijk 52 2676AG Maasdijk [1]	5,00	54,95	51,80	44,99	55,33
135_A	Maasdijk 52 2676AG Maasdijk [2]	1,50	43,11	40,03	33,16	43,51
135_B	Maasdijk 52 2676AG Maasdijk [2]	5,00	45,77	42,62	35,81	46,15
136_A	Maasdijk 52 2676AG Maasdijk [5]	1,50	51,29	48,18	41,34	51,68
136_B	Maasdijk 52 2676AG Maasdijk [5]	5,00	53,56	50,39	43,60	53,94
137_A	Maasdijk 52 2676AG Maasdijk [6]	1,50	54,95	51,84	45,00	55,34
137_B	Maasdijk 52 2676AG Maasdijk [6]	5,00	57,68	54,51	47,72	58,06
138_A	Maasdijk 58 2676AG Maasdijk [1]	1,50	48,24	45,13	38,27	48,63
138_B	Maasdijk 58 2676AG Maasdijk [1]	5,00	51,54	48,37	41,57	51,91
139_A	Maasdijk 58 2676AG Maasdijk [4]	1,50	49,53	46,44	39,58	49,93
139_B	Maasdijk 58 2676AG Maasdijk [4]	5,00	52,22	49,07	42,26	52,60
140_A	Maasdijk 58 2676AG Maasdijk [5]	1,50	51,02	47,93	41,07	51,42
140_B	Maasdijk 58 2676AG Maasdijk [5]	5,00	54,09	50,93	44,13	54,47
141_A	Tuindersweg 17 2676BD Maasdijk [5]	1,50	33,43	30,31	23,51	33,83
141_B	Tuindersweg 17 2676BD Maasdijk [5]	5,00	36,96	33,83	27,03	37,35
142_A	Tuindersweg 22 2676BH Maasdijk [6]	1,50	35,18	32,08	25,24	35,58
142_B	Tuindersweg 22 2676BH Maasdijk [6]	5,00	37,01	33,85	27,06	37,39
143_A	Tuindersweg 19 2676BD Maasdijk [8]	1,50	36,84	33,77	26,90	37,25
143_B	Tuindersweg 19 2676BD Maasdijk [8]	5,00	37,41	34,27	27,47	37,80

Alle getoonde dB-waarden zijn A-gewogen

Rapport: Resultatentabel
Model: 2030 Plan
LAeq totaalresultaten voor toetspunten
Groep: Maasdijk
Groepsreductie: Nee

Naam Toetspunt	Omschrijving	Hoogte	Dag	Avond	Nacht	Lden
144_A	Tuindersweg 21 2676BD Maasdijk [10]	1,50	36,29	33,17	26,34	36,68
144_B	Tuindersweg 21 2676BD Maasdijk [10]	5,00	38,91	35,78	28,96	39,30
145_A	Maasdijk 16 2676AE Maasdijk [5]	1,50	44,83	41,88	35,02	45,30
145_B	Maasdijk 16 2676AE Maasdijk [5]	5,00	46,95	43,94	37,14	47,41
146_A	Maasdijk 16 2676AE Maasdijk [6]	1,50	44,88	41,92	35,06	45,35
146_B	Maasdijk 16 2676AE Maasdijk [6]	5,00	47,41	44,39	37,58	47,86
147_A	Maasdijk 16 2676AE Maasdijk [9]	1,50	40,08	37,11	30,24	40,54
147_B	Maasdijk 16 2676AE Maasdijk [9]	5,00	42,84	39,80	32,97	43,27
148_A	Maasdijk 10 2676AE Maasdijk [4]	1,50	46,16	43,11	36,39	46,62
148_B	Maasdijk 10 2676AE Maasdijk [4]	5,00	48,68	45,64	38,89	49,14
149_A	Maasdijk 10 2676AE Maasdijk [5]	1,50	47,27	44,22	37,50	47,73
149_B	Maasdijk 10 2676AE Maasdijk [5]	5,00	49,58	46,53	39,79	50,04
150_A	Maasdijk 10 2676AE Maasdijk [6]	1,50	44,82	41,79	35,04	45,28
150_B	Maasdijk 10 2676AE Maasdijk [6]	5,00	46,46	43,41	36,66	46,91
151_A	Maasdijk 14 2676AE Maasdijk [2]	1,50	45,89	42,93	36,08	46,36
151_B	Maasdijk 14 2676AE Maasdijk [2]	5,00	48,04	45,02	38,22	48,49
152_A	Maasdijk 14 2676AE Maasdijk [3]	1,50	45,54	42,57	35,73	46,01
152_B	Maasdijk 14 2676AE Maasdijk [3]	5,00	47,75	44,73	37,93	48,20
153_A	Maasdijk 36 B 2676AE Maasdijk [1]	1,50	39,30	36,14	29,34	39,68
153_B	Maasdijk 36 B 2676AE Maasdijk [1]	5,00	45,45	42,31	35,49	45,83
154_A	Maasdijk 36 B 2676AE Maasdijk [2]	1,50	32,00	28,69	22,06	32,35
154_B	Maasdijk 36 B 2676AE Maasdijk [2]	5,00	33,68	30,44	23,75	34,05
155_A	Maasdijk 36 B 2676AE Maasdijk [3]	1,50	43,59	40,53	33,64	43,99
155_B	Maasdijk 36 B 2676AE Maasdijk [3]	5,00	44,35	41,22	34,41	44,74
156_A	Maasdijk 36 B 2676AE Maasdijk [4]	1,50	44,68	41,61	34,73	45,08
156_B	Maasdijk 36 B 2676AE Maasdijk [4]	5,00	47,53	44,40	37,58	47,92
157_A	Maasdijk 30 2676AE Maasdijk [1]	1,50	41,17	38,18	31,33	41,63
157_B	Maasdijk 30 2676AE Maasdijk [1]	5,00	44,54	41,47	34,66	44,96
158_A	Maasdijk 30 2676AE Maasdijk [6]	1,50	42,88	39,94	33,06	43,35
158_B	Maasdijk 30 2676AE Maasdijk [6]	5,00	44,84	41,85	35,03	45,30
159_A	Maasdijk 30 2676AE Maasdijk [7]	1,50	44,76	41,81	34,94	45,23
159_B	Maasdijk 30 2676AE Maasdijk [7]	5,00	47,53	44,50	37,69	47,98
160_A	Maasdijk 28 2676AE Maasdijk [2]	1,50	42,06	39,12	32,23	42,53
160_B	Maasdijk 28 2676AE Maasdijk [2]	5,00	44,61	41,59	34,77	45,06
161_A	Maasdijk 28 2676AE Maasdijk [9]	1,50	43,24	40,30	33,42	43,71
161_B	Maasdijk 28 2676AE Maasdijk [9]	5,00	45,75	42,74	35,91	46,20
162_A	Maasdijk 40 A 2676AE Maasdijk [1]	1,50	53,18	50,08	43,23	53,58
162_B	Maasdijk 40 A 2676AE Maasdijk [1]	5,00	55,19	52,03	45,23	55,57
163_A	Maasdijk 40 A 2676AE Maasdijk [2]	1,50	42,98	39,89	33,03	43,38
163_B	Maasdijk 40 A 2676AE Maasdijk [2]	5,00	44,87	41,73	34,92	45,26
164_A	Maasdijk 40 A 2676AE Maasdijk [5]	1,50	52,46	49,37	42,51	52,86
164_B	Maasdijk 40 A 2676AE Maasdijk [5]	5,00	54,47	51,31	44,51	54,85
165_A	Maasdijk 40 A 2676AE Maasdijk [6]	1,50	56,19	53,08	46,25	56,59
165_B	Maasdijk 40 A 2676AE Maasdijk [6]	5,00	58,37	55,20	48,41	58,75
166_A	Maasdijk 36 2676AE Maasdijk [1]	1,50	57,86	54,71	47,92	58,25
166_B	Maasdijk 36 2676AE Maasdijk [1]	5,00	59,73	56,56	49,78	60,11
167_A	Maasdijk 36 2676AE Maasdijk [2]	1,50	44,86	41,78	34,91	45,26
167_B	Maasdijk 36 2676AE Maasdijk [2]	5,00	46,07	42,90	36,11	46,45
168_A	Maasdijk 36 2676AE Maasdijk [3]	1,50	49,79	46,56	39,95	50,19
168_B	Maasdijk 36 2676AE Maasdijk [3]	5,00	54,01	50,86	44,11	54,41
169_A	Maasdijk 36 2676AE Maasdijk [4]	1,50	60,21	57,01	50,30	60,59
169_B	Maasdijk 36 2676AE Maasdijk [4]	5,00	62,15	58,97	52,21	62,53
170_A	Maasdijk 46 2676AG Maasdijk [1]	1,50	58,42	55,26	48,48	58,80
170_B	Maasdijk 46 2676AG Maasdijk [1]	5,00	60,22	57,04	50,27	60,60
171_A	Maasdijk 46 2676AG Maasdijk [2]	1,50	48,36	45,25	38,41	48,75
171_B	Maasdijk 46 2676AG Maasdijk [2]	5,00	48,51	45,36	38,55	48,89
172_A	Maasdijk 46 2676AG Maasdijk [5]	1,50	57,40	54,24	47,47	57,79
172_B	Maasdijk 46 2676AG Maasdijk [5]	5,00	59,36	56,18	49,41	59,74
173_A	Maasdijk 46 2676AG Maasdijk [6]	1,50	61,18	58,01	51,26	61,57

Alle getoonde dB-waarden zijn A-gewogen

Rapport: Resultatentabel
Model: 2030 Plan
LAeq totaalresultaten voor toetspunten
Groep: Maasdijk
Groepsreductie: Nee

Naam Toetspunt	Omschrijving	Hoogte	Dag	Avond	Nacht	Lden
173_B	Maasdijk 46 2676AG Maasdijk [6]	5,00	62,99	59,81	53,04	63,37
174_A	Maasdijk 46 2676AG Maasdijk [7]	1,50	61,61	58,41	51,69	61,99
174_B	Maasdijk 46 2676AG Maasdijk [7]	5,00	63,31	60,14	53,36	63,69
175_A	Maasdijk 32 2676AE Maasdijk [1]	1,50	42,33	39,31	32,47	42,77
175_B	Maasdijk 32 2676AE Maasdijk [1]	5,00	41,57	38,34	31,69	41,96
176_A	Maasdijk 32 2676AE Maasdijk [2]	1,50	48,17	45,03	38,44	48,63
176_B	Maasdijk 32 2676AE Maasdijk [2]	5,00	49,56	46,43	39,80	50,01
177_A	Maasdijk 32 2676AE Maasdijk [3]	1,50	53,36	50,10	43,66	53,80
177_B	Maasdijk 32 2676AE Maasdijk [3]	5,00	55,10	51,94	45,30	55,53
178_A	Maasdijk 32 2676AE Maasdijk [4]	1,50	41,41	38,37	31,54	41,84
178_B	Maasdijk 32 2676AE Maasdijk [4]	5,00	41,95	38,75	32,04	42,33
179_A	Maasdijk 29 2676AA Maasdijk [1]	1,50	52,71	49,62	42,75	53,10
179_B	Maasdijk 29 2676AA Maasdijk [1]	5,00	54,81	51,65	44,84	55,19
179_C	Maasdijk 29 2676AA Maasdijk [1]	8,00	54,83	51,66	44,86	55,20
180_A	Maasdijk 29 2676AA Maasdijk [2]	1,50	53,98	50,90	44,02	54,38
180_B	Maasdijk 29 2676AA Maasdijk [2]	5,00	56,13	52,98	46,16	56,51
180_C	Maasdijk 29 2676AA Maasdijk [2]	8,00	56,30	53,13	46,33	56,67
181_A	Maasdijk 29 2676AA Maasdijk [3]	1,50	50,50	47,41	40,54	50,89
181_B	Maasdijk 29 2676AA Maasdijk [3]	5,00	52,53	49,37	42,56	52,91
181_C	Maasdijk 29 2676AA Maasdijk [3]	8,00	52,80	49,62	42,83	53,17
182_A	Maasdijk 29 2676AA Maasdijk [4]	1,50	40,61	37,50	30,66	41,00
182_B	Maasdijk 29 2676AA Maasdijk [4]	5,00	42,63	39,44	32,67	43,00
182_C	Maasdijk 29 2676AA Maasdijk [4]	8,00	43,25	40,04	33,28	43,61
183_A	Maasdijk 8 2676AE Maasdijk [4]	1,50	47,71	44,60	37,97	48,17
183_B	Maasdijk 8 2676AE Maasdijk [4]	5,00	50,38	47,32	40,59	50,83
184_A	Maasdijk 8 2676AE Maasdijk [15]	1,50	46,23	43,15	36,51	46,70
184_B	Maasdijk 8 2676AE Maasdijk [15]	5,00	49,10	46,05	39,34	49,57
185_A	Maasdijk 8 2676AE Maasdijk [18]	1,50	45,38	42,34	35,61	45,85
185_B	Maasdijk 8 2676AE Maasdijk [18]	5,00	48,49	45,46	38,70	48,95
186_A	Maasdijk 18 2676AE Maasdijk [3]	1,50	47,49	44,39	37,75	47,95
186_B	Maasdijk 18 2676AE Maasdijk [3]	5,00	49,17	46,09	39,40	49,63
187_A	Maasdijk 18 2676AE Maasdijk [4]	1,50	50,43	47,28	40,71	50,89
187_B	Maasdijk 18 2676AE Maasdijk [4]	5,00	52,31	49,21	42,54	52,76
188_A	Maasdijk 18 2676AE Maasdijk [5]	1,50	52,48	49,22	42,81	52,93
188_B	Maasdijk 18 2676AE Maasdijk [5]	5,00	53,68	50,52	43,95	54,13
189_A	Maasdijk 20 2676AE Maasdijk [1]	1,50	52,51	49,24	42,84	52,95
189_B	Maasdijk 20 2676AE Maasdijk [1]	5,00	53,70	50,54	43,96	54,15
190_A	Maasdijk 20 2676AE Maasdijk [3]	1,50	50,28	47,15	40,55	50,74
190_B	Maasdijk 20 2676AE Maasdijk [3]	5,00	52,22	49,12	42,44	52,67
191_A	Maasdijk 24 2676AE Maasdijk [2]	1,50	51,97	48,77	42,26	52,42
191_B	Maasdijk 24 2676AE Maasdijk [2]	5,00	53,42	50,29	43,67	53,87
192_A	Maasdijk 24 2676AE Maasdijk [3]	1,50	48,30	45,20	38,53	48,75
192_B	Maasdijk 24 2676AE Maasdijk [3]	5,00	49,93	46,84	40,13	50,37
193_A	Maasdijk 22 2676AE Maasdijk [5]	1,50	49,37	46,26	39,62	49,83
193_B	Maasdijk 22 2676AE Maasdijk [5]	5,00	51,67	48,59	41,89	52,12
194_A	Maasdijk 22 2676AE Maasdijk [8]	1,50	52,03	48,81	42,34	52,48
194_B	Maasdijk 22 2676AE Maasdijk [8]	5,00	53,44	50,31	43,69	53,89
195_A	Blauwhek 29 2676NB Maasdijk [2]	1,50	43,95	40,98	34,05	44,39
195_B	Blauwhek 29 2676NB Maasdijk [2]	5,00	46,38	43,35	36,48	46,81
195_C	Blauwhek 29 2676NB Maasdijk [2]	8,00	48,03	44,96	38,11	48,44
196_A	Blauwhek 27 2676NB Maasdijk [8]	1,50	38,72	35,80	28,86	39,19
196_B	Blauwhek 27 2676NB Maasdijk [8]	5,00	40,82	37,84	30,96	41,27
196_C	Blauwhek 27 2676NB Maasdijk [8]	8,00	42,04	39,05	32,18	42,49
197_A	Maasdijk 50 2676AG Maasdijk [1]	1,50	53,99	50,87	44,04	54,38
197_B	Maasdijk 50 2676AG Maasdijk [1]	5,00	55,51	52,35	45,55	55,89
198_A	Maasdijk 50 2676AG Maasdijk [2]	1,50	56,58	53,46	46,64	56,97
198_B	Maasdijk 50 2676AG Maasdijk [2]	5,00	59,02	55,86	49,07	59,40
199_A	Maasdijk 50 2676AG Maasdijk [3]	1,50	54,44	51,33	44,49	54,83
199_B	Maasdijk 50 2676AG Maasdijk [3]	5,00	55,94	52,78	45,98	56,32

Alle getoonde dB-waarden zijn A-gewogen

Rapport: Resultatentabel
Model: 2030 Plan
LAeq totaalresultaten voor toetspunten
Groep: Maasdijk
Groepsreductie: Nee

Naam Toetspunt	Omschrijving	Hoogte	Dag	Avond	Nacht	Lden
200_A	Maasdijk 50 2676AG Maasdijk [4]	1,50	50,04	46,93	40,09	50,43
200_B	Maasdijk 50 2676AG Maasdijk [4]	5,00	45,79	42,64	35,83	46,17
201_A	Maasdijk 25 2676AA Maasdijk [1]	1,50	53,25	50,16	43,29	53,64
201_B	Maasdijk 25 2676AA Maasdijk [1]	5,00	55,45	52,30	45,48	55,83
201_C	Maasdijk 25 2676AA Maasdijk [1]	8,00	55,67	52,50	45,71	56,05
202_A	Maasdijk 25 2676AA Maasdijk [2]	1,50	55,61	52,52	45,65	56,00
202_B	Maasdijk 25 2676AA Maasdijk [2]	5,00	58,39	55,24	48,42	58,77
202_C	Maasdijk 25 2676AA Maasdijk [2]	8,00	58,56	55,40	48,59	58,94
203_A	Maasdijk 25 2676AA Maasdijk [5]	1,50	49,69	46,59	39,73	50,08
203_B	Maasdijk 25 2676AA Maasdijk [5]	5,00	53,72	50,59	43,76	54,11
203_C	Maasdijk 25 2676AA Maasdijk [5]	8,00	53,92	50,78	43,96	54,30
204_A	Maasdijk 25 2676AA Maasdijk [8]	1,50	41,85	38,76	31,90	42,25
204_B	Maasdijk 25 2676AA Maasdijk [8]	5,00	43,87	40,70	33,91	44,25
204_C	Maasdijk 25 2676AA Maasdijk [8]	8,00	44,71	41,52	34,74	45,08
205_A	Maasdijk 40 2676AE Maasdijk [1]	1,50	56,49	53,38	46,55	56,89
205_B	Maasdijk 40 2676AE Maasdijk [1]	5,00	59,02	55,85	49,06	59,40
206_A	Maasdijk 38 2676AE Maasdijk [3]	1,50	52,33	49,22	42,38	52,72
206_B	Maasdijk 38 2676AE Maasdijk [3]	5,00	54,19	51,03	44,24	54,57
207_A	Maasdijk 38 2676AE Maasdijk [4]	1,50	56,70	53,58	46,75	57,09
207_B	Maasdijk 38 2676AE Maasdijk [4]	5,00	59,06	55,90	49,10	59,44
208_A	Maasdijk 33 2676AA Maasdijk [1]	1,50	40,11	36,98	30,15	40,50
208_B	Maasdijk 33 2676AA Maasdijk [1]	5,00	42,77	39,54	32,79	43,13
208_C	Maasdijk 33 2676AA Maasdijk [1]	8,00	44,92	41,69	34,95	45,28
209_A	Maasdijk 33 2676AA Maasdijk [3]	1,50	52,59	49,49	42,62	52,98
209_B	Maasdijk 33 2676AA Maasdijk [3]	5,00	54,73	51,58	44,77	55,11
209_C	Maasdijk 33 2676AA Maasdijk [3]	8,00	54,89	51,72	44,92	55,26
210_A	Maasdijk 33 2676AA Maasdijk [5]	1,50	57,10	54,00	47,14	57,49
210_B	Maasdijk 33 2676AA Maasdijk [5]	5,00	59,68	56,54	49,72	60,06
210_C	Maasdijk 33 2676AA Maasdijk [5]	8,00	59,82	56,65	49,85	60,19
211_A	Maasdijk 31 2676AA Maasdijk [1]	1,50	57,12	54,02	47,16	57,51
211_B	Maasdijk 31 2676AA Maasdijk [1]	5,00	59,67	56,52	49,70	60,05
211_C	Maasdijk 31 2676AA Maasdijk [1]	8,00	59,80	56,63	49,83	60,17
212_A	Maasdijk 31 2676AA Maasdijk [2]	1,50	53,78	50,69	43,82	54,17
212_B	Maasdijk 31 2676AA Maasdijk [2]	5,00	56,06	52,91	46,09	56,44
212_C	Maasdijk 31 2676AA Maasdijk [2]	8,00	56,20	53,04	46,24	56,58
213_A	Maasdijk 31 2676AA Maasdijk [3]	1,50	44,20	41,12	34,24	44,60
213_B	Maasdijk 31 2676AA Maasdijk [3]	5,00	46,29	43,13	36,33	46,67
213_C	Maasdijk 31 2676AA Maasdijk [3]	8,00	46,56	43,36	36,59	46,93
214_A	Maasdijk 99 2676AC Maasdijk [3]	1,50	57,34	54,48	47,43	57,81
214_B	Maasdijk 99 2676AC Maasdijk [3]	5,00	59,25	56,33	49,33	59,70
215_A	Maasdijk 99 2676AC Maasdijk [4]	1,50	54,05	51,19	44,14	54,52
215_B	Maasdijk 99 2676AC Maasdijk [4]	5,00	55,10	52,17	45,18	55,55
216_A	Maasdijk 104 2676AH Maasdijk [8]	1,50	57,71	54,34	48,02	58,13
216_B	Maasdijk 104 2676AH Maasdijk [8]	5,00	59,50	56,31	49,72	59,93
217_A	Maasdijk 141 2676AD Maasdijk [6]	1,50	50,74	47,87	40,83	51,20
217_B	Maasdijk 141 2676AD Maasdijk [6]	5,00	53,10	50,17	43,18	53,55
218_A	Maasdijk 135 2676AD Maasdijk	1,50	42,93	39,92	33,02	43,36
218_B	Maasdijk 135 2676AD Maasdijk	5,00	48,67	45,71	38,76	49,11
219_A	Maasdijk 141 2676AD Maasdijk [9]	1,50	42,89	39,72	32,93	43,27
219_B	Maasdijk 141 2676AD Maasdijk [9]	5,00	44,17	40,95	34,21	44,53
220_A	Maasdijk 143 2676AD Maasdijk [4]	1,50	42,38	39,38	32,47	42,81
220_B	Maasdijk 143 2676AD Maasdijk [4]	5,00	45,86	42,83	35,94	46,28
221_A	Maasdijk 95 2676AC Maasdijk [4]	1,50	57,28	54,41	47,37	57,74
221_B	Maasdijk 95 2676AC Maasdijk [4]	5,00	59,22	56,30	49,30	59,67
222_A	Maasdijk 95 2676AC Maasdijk [5]	1,50	52,53	49,67	42,61	52,99
222_B	Maasdijk 95 2676AC Maasdijk [5]	5,00	54,24	51,31	44,32	54,69
223_A	Maasdijk 95 2676AC Maasdijk [6]	1,50	43,15	40,18	33,23	43,59
223_B	Maasdijk 95 2676AC Maasdijk [6]	5,00	44,07	41,09	34,14	44,50
224_A	Maasdijk 89 2676AC Maasdijk [11]	1,50	54,58	51,71	44,67	55,04

Alle getoonde dB-waarden zijn A-gewogen

Rapport: Resultatentabel
Model: 2030 Plan
LAeq totaalresultaten voor toetspunten
Groep: Maasdijk
Groepsreductie: Nee

Naam Toetspunt	Omschrijving	Hoogte	Dag	Avond	Nacht	Lden
224_B	Maasdijk 89 2676AC Maasdijk [11]	5,00	55,94	53,00	46,02	56,38
225_A	Maasdijk 89 2676AC Maasdijk [12]	1,50	41,78	38,83	31,85	42,22
225_B	Maasdijk 89 2676AC Maasdijk [12]	5,00	43,43	40,40	33,50	43,85
226_A	Maasdijk 100 2676AH Maasdijk [1]	1,50	55,51	52,15	45,81	55,93
226_B	Maasdijk 100 2676AH Maasdijk [1]	5,00	57,76	54,58	47,98	58,19
227_A	Maasdijk 100 2676AH Maasdijk [3]	1,50	62,04	58,66	52,35	62,45
227_B	Maasdijk 100 2676AH Maasdijk [3]	5,00	63,30	60,01	53,56	63,72
228_A	Maasdijk 100 2676AH Maasdijk [4]	1,50	66,07	62,53	56,46	66,48
228_B	Maasdijk 100 2676AH Maasdijk [4]	5,00	65,79	62,40	56,11	66,21
229_A	Maasdijk 77 2676AC Maasdijk [1]	1,50	41,63	38,69	31,71	42,07
229_B	Maasdijk 77 2676AC Maasdijk [1]	5,00	44,11	41,13	34,17	44,54
229_C	Maasdijk 77 2676AC Maasdijk [1]	8,00	42,61	39,56	32,68	43,02
230_A	Maasdijk 77 2676AC Maasdijk [2]	1,50	54,60	51,72	44,68	55,06
230_B	Maasdijk 77 2676AC Maasdijk [2]	5,00	56,37	53,42	46,45	56,81
230_C	Maasdijk 77 2676AC Maasdijk [2]	8,00	56,73	53,76	46,80	57,16
231_A	Maasdijk 77 2676AC Maasdijk [3]	1,50	57,83	54,96	47,91	58,29
231_B	Maasdijk 77 2676AC Maasdijk [3]	5,00	59,66	56,72	49,74	60,10
231_C	Maasdijk 77 2676AC Maasdijk [3]	8,00	59,97	57,01	50,05	60,41
232_A	Maasdijk 77 2676AC Maasdijk [4]	1,50	52,38	49,51	42,46	52,84
232_B	Maasdijk 77 2676AC Maasdijk [4]	5,00	53,87	50,93	43,94	54,31
232_C	Maasdijk 77 2676AC Maasdijk [4]	8,00	56,36	53,42	46,42	56,80
233_A	Verkadestraat 25 2676AL Maasdijk [1]	1,50	39,03	36,00	29,09	39,45
233_B	Verkadestraat 25 2676AL Maasdijk [1]	5,00	42,25	39,15	32,30	42,65
233_C	Verkadestraat 25 2676AL Maasdijk [1]	8,00	46,23	43,22	36,29	46,65
234_A	Verkadestraat 25 2676AL Maasdijk [2]	1,50	30,61	27,37	20,65	30,97
234_B	Verkadestraat 25 2676AL Maasdijk [2]	5,00	34,11	30,78	24,14	34,45
234_C	Verkadestraat 25 2676AL Maasdijk [2]	8,00	39,75	36,53	29,79	40,11
235_A	Verkadestraat 25 2676AL Maasdijk [3]	1,50	29,45	26,17	19,51	29,81
235_B	Verkadestraat 25 2676AL Maasdijk [3]	5,00	33,79	30,49	23,84	34,14
235_C	Verkadestraat 25 2676AL Maasdijk [3]	8,00	39,90	36,73	29,95	40,28
236_A	Verkadestraat 25 2676AL Maasdijk [4]	1,50	39,47	36,49	29,55	39,90
236_B	Verkadestraat 25 2676AL Maasdijk [4]	5,00	42,86	39,82	32,93	43,28
236_C	Verkadestraat 25 2676AL Maasdijk [4]	8,00	45,63	42,59	35,69	46,04
237_A	Verkadestraat 25 2676AL Maasdijk [5]	1,50	41,07	38,06	31,14	41,49
237_B	Verkadestraat 25 2676AL Maasdijk [5]	5,00	44,47	41,42	34,53	44,88
237_C	Verkadestraat 25 2676AL Maasdijk [5]	8,00	47,66	44,64	37,72	48,08
238_A	Verkadestraat 25 2676AL Maasdijk [6]	1,50	40,60	37,56	30,66	41,01
238_B	Verkadestraat 25 2676AL Maasdijk [6]	5,00	44,28	41,20	34,34	44,68
238_C	Verkadestraat 25 2676AL Maasdijk [6]	8,00	48,24	45,23	38,30	48,66
239_A	Nassaustraat 1 2676AX Maasdijk [6]	1,50	29,62	26,18	19,64	29,93
239_B	Nassaustraat 1 2676AX Maasdijk [6]	5,00	33,15	29,73	23,18	33,47
240_A	Nassaustraat 1 2676AX Maasdijk [7]	1,50	33,98	30,60	24,03	34,31
240_B	Nassaustraat 1 2676AX Maasdijk [7]	5,00	37,18	33,86	27,23	37,52
241_A	Oranjeplein 9 2676XP Maasdijk [14]	1,50	36,35	33,07	26,41	36,71
241_B	Oranjeplein 9 2676XP Maasdijk [14]	5,00	39,85	36,60	29,90	40,21
242_A	Oranjeplein 9 2676XP Maasdijk [19]	1,50	33,40	30,19	23,46	33,77
242_B	Oranjeplein 9 2676XP Maasdijk [19]	5,00	36,64	33,42	26,70	37,01
243_A	Oranjeplein 9 2676XP Maasdijk [29]	1,50	32,81	29,62	22,88	33,19
243_B	Oranjeplein 9 2676XP Maasdijk [29]	5,00	35,53	32,30	25,59	35,90
244_A	Oranjeplein 18 2676XP Maasdijk [20]	1,50	35,71	32,40	25,77	36,06
244_B	Oranjeplein 18 2676XP Maasdijk [20]	5,00	39,72	36,49	29,78	40,09
245_A	Oranjeplein 18 2676XP Maasdijk [32]	1,50	36,04	32,71	26,09	36,38
245_B	Oranjeplein 18 2676XP Maasdijk [32]	5,00	39,96	36,70	30,01	40,32
246_A	Oranjeplein 18 2676XP Maasdijk [33]	1,50	36,79	33,58	26,85	37,16
246_B	Oranjeplein 18 2676XP Maasdijk [33]	5,00	40,08	36,89	30,14	40,46
247_A	Oranjeplein 18 2676XP Maasdijk [35]	1,50	32,12	28,85	22,19	32,48
247_B	Oranjeplein 18 2676XP Maasdijk [35]	5,00	35,27	32,03	25,33	35,64
248_A	Willem III straat 4 2676AM Maasdijk [1]	1,50	50,04	47,03	40,09	50,46
248_B	Willem III straat 4 2676AM Maasdijk [1]	5,00	52,94	49,86	42,98	53,34

Alle getoonde dB-waarden zijn A-gewogen

Rapport: Resultatentabel
Model: 2030 Plan
LAeq totaalresultaten voor toetspunten
Groep: Maasdijk
Groepsreductie: Nee

Naam Toetspunt	Omschrijving	Hoogte	Dag	Avond	Nacht	Lden
249_A	Willem III straat 4 2676AM Maasdijk [4]	1,50	37,42	34,21	27,46	37,79
249_B	Willem III straat 4 2676AM Maasdijk [4]	5,00	40,47	37,21	30,50	40,82
250_A	Willem III straat 4 2676AM Maasdijk [5]	1,50	46,95	43,87	36,99	47,35
250_B	Willem III straat 4 2676AM Maasdijk [5]	5,00	49,82	46,65	39,85	50,19
251_A	Willem III straat 4 2676AM Maasdijk [6]	1,50	53,79	50,79	43,84	54,21
251_B	Willem III straat 4 2676AM Maasdijk [6]	5,00	56,52	53,44	46,57	56,92
252_A	Willem III straat 2 2676AM Maasdijk [1]	1,50	52,94	49,90	42,99	53,35
252_B	Willem III straat 2 2676AM Maasdijk [1]	5,00	55,68	52,57	45,72	56,07
253_A	Willem III straat 2 2676AM Maasdijk [2]	1,50	39,79	36,63	29,83	40,17
253_B	Willem III straat 2 2676AM Maasdijk [2]	5,00	39,96	36,70	29,98	40,31
254_A	Willem III straat 2 2676AM Maasdijk [3]	1,50	48,82	45,76	38,86	49,22
254_B	Willem III straat 2 2676AM Maasdijk [3]	5,00	51,44	48,30	41,47	51,82
255_A	Willem III straat 2 2676AM Maasdijk [4]	1,50	53,71	50,65	43,75	54,11
255_B	Willem III straat 2 2676AM Maasdijk [4]	5,00	56,57	53,44	46,61	56,96
256_A	Waldeck Pyrmontstraat 2 2676AR Maasdijk [1]	1,50	42,40	39,50	32,46	42,85
256_B	Waldeck Pyrmontstraat 2 2676AR Maasdijk [1]	5,00	44,75	41,77	34,81	45,18
257_A	Waldeck Pyrmontstraat 2 2676AR Maasdijk [2]	1,50	40,90	37,84	30,95	41,30
257_B	Waldeck Pyrmontstraat 2 2676AR Maasdijk [2]	5,00	46,68	43,60	36,72	47,08
258_A	Waldeck Pyrmontstraat 2 2676AR Maasdijk [3]	1,50	43,82	40,76	33,87	44,22
258_B	Waldeck Pyrmontstraat 2 2676AR Maasdijk [3]	5,00	46,82	43,70	36,86	47,21
259_A	Waldeck Pyrmontstraat 13 2676AP Maasdijk [1]	1,50	34,27	30,91	24,32	34,61
259_B	Waldeck Pyrmontstraat 13 2676AP Maasdijk [1]	5,00	38,03	34,72	28,08	38,38
260_A	Waldeck Pyrmontstraat 13 2676AP Maasdijk [6]	1,50	35,74	32,36	25,79	36,07
260_B	Waldeck Pyrmontstraat 13 2676AP Maasdijk [6]	5,00	40,92	37,64	30,96	41,27
261_A	Maasdijk 76 2676AG Maasdijk [28]	1,50	52,56	49,46	42,60	52,95
261_B	Maasdijk 76 2676AG Maasdijk [28]	5,00	55,08	51,92	45,11	55,46
262_A	Maasdijk 76 2676AG Maasdijk [29]	1,50	52,29	49,22	42,34	52,69
262_B	Maasdijk 76 2676AG Maasdijk [29]	5,00	54,93	51,78	44,97	55,31
263_A	Maasdijk 76 2676AG Maasdijk [31]	1,50	48,88	45,84	38,93	49,29
263_B	Maasdijk 76 2676AG Maasdijk [31]	5,00	51,41	48,26	41,44	51,79
264_A	Willem III straat 8 2676AM Maasdijk [1]	1,50	51,56	48,68	41,63	52,01
264_B	Willem III straat 8 2676AM Maasdijk [1]	5,00	54,08	51,12	44,14	54,51
265_A	Willem III straat 8 2676AM Maasdijk [2]	1,50	50,59	47,54	40,63	50,99
265_B	Willem III straat 8 2676AM Maasdijk [2]	5,00	53,01	49,88	43,03	53,39
266_A	Willem III straat 8 2676AM Maasdijk [3]	1,50	54,95	52,01	45,02	55,39
266_B	Willem III straat 8 2676AM Maasdijk [3]	5,00	57,67	54,65	47,72	58,08
267_A	Prinses MÃ¡ximastraat 4 2676DZ Maasdijk [2]	1,50	42,99	39,82	33,03	43,37
267_B	Prinses MÃ¡ximastraat 4 2676DZ Maasdijk [2]	5,00	46,66	43,46	36,69	47,03
268_A	Prinses MÃ¡ximastraat 4 2676DZ Maasdijk [3]	1,50	33,74	30,44	23,77	34,08
268_B	Prinses MÃ¡ximastraat 4 2676DZ Maasdijk [3]	5,00	37,40	34,10	27,43	37,74
269_A	Prinses MÃ¡ximastraat 4 2676DZ Maasdijk [5]	1,50	39,47	36,25	29,50	39,83
269_B	Prinses MÃ¡ximastraat 4 2676DZ Maasdijk [5]	5,00	44,39	41,20	34,41	44,76
270_A	Prinses MÃ¡ximastraat 2 2676DZ Maasdijk [3]	1,50	38,91	35,72	28,94	39,28
270_B	Prinses MÃ¡ximastraat 2 2676DZ Maasdijk [3]	5,00	42,58	39,34	32,60	42,93
271_A	Prinses MÃ¡ximastraat 2 2676DZ Maasdijk [5]	1,50	43,78	40,62	33,82	44,16
271_B	Prinses MÃ¡ximastraat 2 2676DZ Maasdijk [5]	5,00	46,71	43,50	36,74	47,07
272_A	Waldeck Pyrmontstraat 4 2676AR Maasdijk [2]	1,50	41,67	38,53	31,71	42,05
272_B	Waldeck Pyrmontstraat 4 2676AR Maasdijk [2]	5,00	46,36	43,21	36,40	46,74
273_A	Waldeck Pyrmontstraat 4 2676AR Maasdijk [5]	1,50	40,58	37,38	30,62	40,95
273_B	Waldeck Pyrmontstraat 4 2676AR Maasdijk [5]	5,00	47,66	44,56	37,70	48,05
274_A	Waldeck Pyrmontstraat 4 2676AR Maasdijk [6]	1,50	42,22	39,08	32,26	42,60
274_B	Waldeck Pyrmontstraat 4 2676AR Maasdijk [6]	5,00	45,71	42,55	35,75	46,09
275_A	Waldeck Pyrmontstraat 4 2676AR Maasdijk [9]	1,50	48,08	45,19	38,15	48,53
275_B	Waldeck Pyrmontstraat 4 2676AR Maasdijk [9]	5,00	50,30	47,34	40,36	50,73
276_A	Prinses MÃ¡ximastraat 8 2676DZ Maasdijk [2]	1,50	36,55	33,30	26,58	36,90
276_B	Prinses MÃ¡ximastraat 8 2676DZ Maasdijk [2]	5,00	40,88	37,63	30,90	41,23
277_A	Prinses MÃ¡ximastraat 8 2676DZ Maasdijk [3]	1,50	40,36	37,17	30,40	40,73
277_B	Prinses MÃ¡ximastraat 8 2676DZ Maasdijk [3]	5,00	44,95	41,76	34,98	45,32
278_A	Prinses MÃ¡ximastraat 8 2676DZ Maasdijk [4]	1,50	37,29	34,07	27,32	37,65

Alle getoonde dB-waarden zijn A-gewogen

Rapport: Resultatentabel
Model: 2030 Plan
LAeq totaalresultaten voor toetspunten
Groep: Maasdijk
Groepsreductie: Nee

Naam Toetspunt	Omschrijving	Hoogte	Dag	Avond	Nacht	Lden
278_B	Prinses MÃ¡ximastraat 8 2676DZ Maasdijk [4]	5,00	41,91	38,70	31,95	42,28
279_A	Maasdijk 47 2676AB Maasdijk [1]	1,50	52,24	49,14	42,28	52,63
279_B	Maasdijk 47 2676AB Maasdijk [1]	5,00	54,26	51,09	44,29	54,63
279_C	Maasdijk 47 2676AB Maasdijk [1]	8,00	54,51	51,33	44,54	54,88
280_A	Maasdijk 47 2676AB Maasdijk [3]	1,50	56,76	53,66	46,79	57,15
280_B	Maasdijk 47 2676AB Maasdijk [3]	5,00	59,13	55,97	49,16	59,51
280_C	Maasdijk 47 2676AB Maasdijk [3]	8,00	59,36	56,19	49,40	59,74
281_A	Maasdijk 47 2676AB Maasdijk [4]	1,50	52,38	49,27	42,42	52,77
281_B	Maasdijk 47 2676AB Maasdijk [4]	5,00	54,62	51,45	44,65	54,99
281_C	Maasdijk 47 2676AB Maasdijk [4]	8,00	54,93	51,75	44,96	55,30
282_A	Maasdijk 47 2676AB Maasdijk [5]	1,50	41,91	38,81	31,95	42,30
282_B	Maasdijk 47 2676AB Maasdijk [5]	5,00	44,17	40,98	34,20	44,54
282_C	Maasdijk 47 2676AB Maasdijk [5]	8,00	45,11	41,90	35,14	45,47
283_A	Maasdijk 47 2676AB Maasdijk [6]	1,50	41,68	38,56	31,72	42,07
283_B	Maasdijk 47 2676AB Maasdijk [6]	5,00	43,87	40,66	33,90	44,23
283_C	Maasdijk 47 2676AB Maasdijk [6]	8,00	44,94	41,72	34,97	45,30
284_A	Maasdijk 68 2676AG Maasdijk [1]	1,50	49,97	46,85	40,01	50,36
284_B	Maasdijk 68 2676AG Maasdijk [1]	5,00	52,90	49,75	42,94	53,28
285_A	Maasdijk 68 2676AG Maasdijk [2]	1,50	50,06	46,94	40,10	50,45
285_B	Maasdijk 68 2676AG Maasdijk [2]	5,00	53,08	49,91	43,12	53,46
286_A	Maasdijk 68 A 2676AG Maasdijk [1]	1,50	50,61	47,50	40,65	51,00
286_B	Maasdijk 68 A 2676AG Maasdijk [1]	5,00	53,43	50,27	43,46	53,81
287_A	Maasdijk 68 A 2676AG Maasdijk [2]	1,50	51,91	48,80	41,96	52,30
287_B	Maasdijk 68 A 2676AG Maasdijk [2]	5,00	54,66	51,49	44,69	55,03
288_A	Maasdijk 68 A 2676AG Maasdijk [5]	1,50	49,55	46,43	39,58	49,93
288_B	Maasdijk 68 A 2676AG Maasdijk [5]	5,00	52,16	48,98	42,19	52,53
289_A	Maasdijk 68 A 2676AG Maasdijk [6]	1,50	45,49	42,36	35,53	45,88
289_B	Maasdijk 68 A 2676AG Maasdijk [6]	5,00	48,18	44,99	38,21	48,55
290_A	Maasdijk 70 2676AG Maasdijk [1]	1,50	54,34	51,23	44,38	54,73
290_B	Maasdijk 70 2676AG Maasdijk [1]	5,00	56,99	53,84	47,03	57,37
291_A	Maasdijk 70 2676AG Maasdijk [2]	1,50	46,21	43,07	36,25	46,59
291_B	Maasdijk 70 2676AG Maasdijk [2]	5,00	48,56	45,35	38,59	48,92
292_A	Maasdijk 70 2676AG Maasdijk [6]	1,50	54,46	51,33	44,51	54,85
292_B	Maasdijk 70 2676AG Maasdijk [6]	5,00	57,09	53,94	47,13	57,47
293_A	Maasdijk 70 2676AG Maasdijk [9]	1,50	58,05	54,92	48,10	58,44
293_B	Maasdijk 70 2676AG Maasdijk [9]	5,00	60,61	57,46	50,65	60,99
294_A	Maasdijk 75 2676AC Maasdijk [1]	1,50	54,24	51,37	44,32	54,70
294_B	Maasdijk 75 2676AC Maasdijk [1]	5,00	55,76	52,83	45,84	56,21
295_A	Maasdijk 75 2676AC Maasdijk [2]	1,50	58,36	55,48	48,44	58,82
295_B	Maasdijk 75 2676AC Maasdijk [2]	5,00	59,98	57,04	50,06	60,42
296_A	Maasdijk 75 2676AC Maasdijk [3]	1,50	53,61	50,76	43,70	54,08
296_B	Maasdijk 75 2676AC Maasdijk [3]	5,00	55,72	52,80	45,79	56,16
297_A	Maasdijk 75 2676AC Maasdijk [4]	1,50	43,72	40,82	33,79	44,17
297_B	Maasdijk 75 2676AC Maasdijk [4]	5,00	43,36	40,29	33,43	43,77
298_A	Maasdijk 94 2676AH Maasdijk [1]	1,50	52,93	49,85	43,04	53,35
298_B	Maasdijk 94 2676AH Maasdijk [1]	5,00	54,96	51,83	45,07	55,37
299_A	Maasdijk 94 2676AH Maasdijk [2]	1,50	61,56	58,11	51,76	61,92
299_B	Maasdijk 94 2676AH Maasdijk [2]	5,00	62,36	59,04	52,52	62,74
300_A	Maasdijk 94 2676AH Maasdijk [5]	1,50	64,64	61,05	54,86	64,98
300_B	Maasdijk 94 2676AH Maasdijk [5]	5,00	64,60	61,23	54,78	64,97
301_A	Spektakelplein 26 2676TA Maasdijk [19]	1,50	37,56	34,22	27,62	37,90
301_B	Spektakelplein 26 2676TA Maasdijk [19]	5,00	41,91	38,64	31,96	42,27
301_C	Spektakelplein 26 2676TA Maasdijk [19]	8,00	46,57	43,44	36,63	46,96
302_A	Spektakelplein 26 2676TA Maasdijk [23]	1,50	36,35	33,06	26,41	36,70
302_B	Spektakelplein 26 2676TA Maasdijk [23]	5,00	40,28	37,03	30,33	40,64
302_C	Spektakelplein 26 2676TA Maasdijk [23]	8,00	44,19	41,06	34,24	44,58
303_A	Willem III straat 23 2676AN Maasdijk [1]	1,50	37,42	34,19	27,50	37,79
303_B	Willem III straat 23 2676AN Maasdijk [1]	5,00	40,50	37,34	30,57	40,89
304_A	Willem III straat 23 2676AN Maasdijk [2]	1,50	50,76	47,62	40,89	51,17

Alle getoonde dB-waarden zijn A-gewogen

Rapport: Resultatentabel
Model: 2030 Plan
LAeq totaalresultaten voor toetspunten
Groep: Maasdijk
Groepsreductie: Nee

Naam Toetspunt	Omschrijving	Hoogte	Dag	Avond	Nacht	Lden
304_B	Willem III straat 23 2676AN Maasdijk [2]	5,00	52,04	48,89	42,16	52,45
305_A	Willem III straat 23 2676AN Maasdijk [3]	1,50	56,99	53,86	47,12	57,40
305_B	Willem III straat 23 2676AN Maasdijk [3]	5,00	58,74	55,61	48,85	59,15
306_A	Korte Kruisweg 6 A 2676XM Maasdijk [8]	1,50	37,44	34,20	27,52	37,81
306_B	Korte Kruisweg 6 A 2676XM Maasdijk [8]	5,00	40,98	37,78	31,04	41,36
306_C	Korte Kruisweg 6 A 2676XM Maasdijk [8]	8,00	46,01	42,96	36,07	46,42
306_D	Korte Kruisweg 6 A 2676XM Maasdijk [8]	11,00	49,71	46,74	39,78	50,14
307_A	Korte Kruisweg 6 A 2676XM Maasdijk [11]	1,50	37,95	34,61	28,02	38,30
307_B	Korte Kruisweg 6 A 2676XM Maasdijk [11]	5,00	43,70	40,52	33,77	44,08
307_C	Korte Kruisweg 6 A 2676XM Maasdijk [11]	8,00	49,70	46,71	39,78	50,13
307_D	Korte Kruisweg 6 A 2676XM Maasdijk [11]	11,00	52,61	49,66	42,69	53,05
308_A	Korte Kruisweg 6 A 2676XM Maasdijk [12]	1,50	41,04	37,87	31,16	41,44
308_B	Korte Kruisweg 6 A 2676XM Maasdijk [12]	5,00	46,67	43,48	36,77	47,06
308_C	Korte Kruisweg 6 A 2676XM Maasdijk [12]	8,00	53,54	50,59	43,63	53,98
308_D	Korte Kruisweg 6 A 2676XM Maasdijk [12]	11,00	56,50	53,55	46,59	56,94
309_A	Kleine Hei 4 2676AJ Maasdijk [1]	1,50	52,88	49,99	42,95	53,33
309_B	Kleine Hei 4 2676AJ Maasdijk [1]	5,00	55,18	52,21	45,25	55,61
309_C	Kleine Hei 4 2676AJ Maasdijk [1]	8,00	55,54	52,55	45,61	55,97
310_A	Kleine Hei 4 2676AJ Maasdijk [2]	1,50	56,58	53,68	46,65	57,03
310_B	Kleine Hei 4 2676AJ Maasdijk [2]	5,00	59,08	56,12	49,14	59,51
310_C	Kleine Hei 4 2676AJ Maasdijk [2]	8,00	59,55	56,57	49,61	59,98
311_A	Kleine Hei 4 2676AJ Maasdijk [5]	1,50	53,71	50,80	43,78	54,16
311_B	Kleine Hei 4 2676AJ Maasdijk [5]	5,00	56,15	53,18	46,21	56,58
311_C	Kleine Hei 4 2676AJ Maasdijk [5]	8,00	56,67	53,68	46,73	57,09
312_A	Kleine Hei 4 2676AJ Maasdijk [6]	1,50	44,84	41,93	34,91	45,29
312_B	Kleine Hei 4 2676AJ Maasdijk [6]	5,00	47,39	44,40	37,45	47,81
312_C	Kleine Hei 4 2676AJ Maasdijk [6]	8,00	47,95	44,94	38,01	48,37
313_A	Kleine Hei 2 2676AJ Maasdijk [1]	1,50	52,16	49,06	42,20	52,55
313_B	Kleine Hei 2 2676AJ Maasdijk [1]	5,00	56,70	53,70	46,75	57,12
313_C	Kleine Hei 2 2676AJ Maasdijk [1]	8,00	57,19	54,18	47,24	57,61
314_A	Kleine Hei 2 2676AJ Maasdijk [5]	1,50	57,76	54,70	47,81	58,16
314_B	Kleine Hei 2 2676AJ Maasdijk [5]	5,00	60,13	57,03	50,17	60,52
314_C	Kleine Hei 2 2676AJ Maasdijk [5]	8,00	60,32	57,21	50,36	60,71
315_A	Kleine Hei 2 2676AJ Maasdijk [6]	1,50	53,92	50,84	43,96	54,32
315_B	Kleine Hei 2 2676AJ Maasdijk [6]	5,00	56,06	52,94	46,10	56,45
315_C	Kleine Hei 2 2676AJ Maasdijk [6]	8,00	56,40	53,27	46,44	56,79
316_A	Maasdijk 73 2676AB Maasdijk [2]	1,50	43,67	40,77	33,75	44,12
316_B	Maasdijk 73 2676AB Maasdijk [2]	5,00	45,31	42,32	35,37	45,73
316_C	Maasdijk 73 2676AB Maasdijk [2]	8,00	46,40	43,39	36,46	46,82
317_A	Maasdijk 73 2676AB Maasdijk [3]	1,50	54,64	51,78	44,72	55,10
317_B	Maasdijk 73 2676AB Maasdijk [3]	5,00	55,94	53,00	46,02	56,38
317_C	Maasdijk 73 2676AB Maasdijk [3]	8,00	56,23	53,26	46,30	56,66
318_A	Maasdijk 73 2676AB Maasdijk [4]	1,50	57,36	54,48	47,44	57,82
318_B	Maasdijk 73 2676AB Maasdijk [4]	5,00	59,86	56,91	49,93	60,30
318_C	Maasdijk 73 2676AB Maasdijk [4]	8,00	60,29	57,33	50,36	60,72
319_A	Maasdijk 73 2676AB Maasdijk [5]	1,50	53,64	50,74	43,72	54,09
319_B	Maasdijk 73 2676AB Maasdijk [5]	5,00	56,37	53,41	46,44	56,80
319_C	Maasdijk 73 2676AB Maasdijk [5]	8,00	56,97	54,00	47,03	57,40
320_A	Maasdijk 53 A 2676AB Maasdijk [1]	1,50	52,98	49,88	43,01	53,37
320_B	Maasdijk 53 A 2676AB Maasdijk [1]	5,00	54,45	51,29	44,49	54,83
320_C	Maasdijk 53 A 2676AB Maasdijk [1]	8,00	54,65	51,49	44,69	55,03
321_A	Maasdijk 53 A 2676AB Maasdijk [2]	1,50	56,21	53,11	46,25	56,60
321_B	Maasdijk 53 A 2676AB Maasdijk [2]	5,00	58,60	55,44	48,63	58,98
321_C	Maasdijk 53 A 2676AB Maasdijk [2]	8,00	58,82	55,65	48,85	59,19
322_A	Maasdijk 53 A 2676AB Maasdijk [4]	1,50	53,35	50,24	43,38	53,74
322_B	Maasdijk 53 A 2676AB Maasdijk [4]	5,00	55,70	52,54	45,73	56,08
322_C	Maasdijk 53 A 2676AB Maasdijk [4]	8,00	56,00	52,82	46,03	56,37
325_A	Maasdijk 53 B 2676AB Maasdijk [1]	1,50	44,57	41,45	34,61	44,96
325_B	Maasdijk 53 B 2676AB Maasdijk [1]	5,00	48,03	44,85	38,07	48,40

Alle getoonde dB-waarden zijn A-gewogen

Rapport: Resultatentabel
Model: 2030 Plan
LAeq totaalresultaten voor toetspunten
Groep: Maasdijk
Groepsreductie: Nee

Naam Toetspunt	Omschrijving	Hoogte	Dag	Avond	Nacht	Lden
325_C	Maasdijk 53 B 2676AB Maasdijk [1]	8,00	48,93	45,74	38,97	49,30
326_A	Maasdijk 53 B 2676AB Maasdijk [2]	1,50	48,64	45,53	38,68	49,03
326_B	Maasdijk 53 B 2676AB Maasdijk [2]	5,00	52,39	49,22	42,42	52,76
326_C	Maasdijk 53 B 2676AB Maasdijk [2]	8,00	53,07	49,88	43,10	53,44
327_A	Maasdijk 53 B 2676AB Maasdijk [5]	1,50	44,71	41,60	34,75	45,10
327_B	Maasdijk 53 B 2676AB Maasdijk [5]	5,00	49,28	46,11	39,31	49,65
327_C	Maasdijk 53 B 2676AB Maasdijk [5]	8,00	50,11	46,91	40,14	50,48
328_A	Maasdijk 53 B 2676AB Maasdijk [6]	1,50	40,85	37,76	30,89	41,24
328_B	Maasdijk 53 B 2676AB Maasdijk [6]	5,00	43,07	39,88	33,10	43,44
328_C	Maasdijk 53 B 2676AB Maasdijk [6]	8,00	44,15	40,95	34,18	44,52
329_A	Maasdijk 125 2676AD Maasdijk [4]	1,50	36,00	32,71	26,10	36,37
329_B	Maasdijk 125 2676AD Maasdijk [4]	5,00	44,39	41,22	34,47	44,78
330_A	Maasdijk 125 2676AD Maasdijk [8]	1,50	37,41	34,12	27,49	37,77
330_B	Maasdijk 125 2676AD Maasdijk [8]	5,00	43,08	39,99	33,14	43,48
331_A	Willem III straat 5 2676AM Maasdijk [1]	1,50	50,41	47,38	40,45	50,82
331_B	Willem III straat 5 2676AM Maasdijk [1]	5,00	53,03	49,91	43,06	53,41
331_C	Willem III straat 5 2676AM Maasdijk [1]	8,00	53,76	50,64	43,80	54,15
332_A	Willem III straat 5 2676AM Maasdijk [3]	1,50	54,03	51,04	44,08	54,45
332_B	Willem III straat 5 2676AM Maasdijk [3]	5,00	56,83	53,76	46,88	57,23
332_C	Willem III straat 5 2676AM Maasdijk [3]	8,00	57,22	54,14	47,27	57,62
333_A	Willem III straat 5 2676AM Maasdijk [4]	1,50	50,79	47,80	40,84	51,21
333_B	Willem III straat 5 2676AM Maasdijk [4]	5,00	53,53	50,47	43,57	53,93
333_C	Willem III straat 5 2676AM Maasdijk [4]	8,00	54,01	50,96	44,06	54,42
334_A	Willem III straat 5 2676AM Maasdijk [8]	1,50	36,96	33,73	26,99	37,32
334_B	Willem III straat 5 2676AM Maasdijk [8]	5,00	40,34	37,13	30,37	40,70
334_C	Willem III straat 5 2676AM Maasdijk [8]	8,00	44,38	41,26	34,42	44,77
335_A	Oranjewerf 52 2676TB Maasdijk [1]	1,50	37,70	34,49	27,74	38,07
335_B	Oranjewerf 52 2676TB Maasdijk [1]	5,00	43,30	40,17	33,35	43,69
336_A	Maasdijk 51 A 2676AB Maasdijk [1]	1,50	56,82	53,72	46,86	57,21
336_B	Maasdijk 51 A 2676AB Maasdijk [1]	5,00	59,27	56,12	49,30	59,65
336_C	Maasdijk 51 A 2676AB Maasdijk [1]	8,00	59,49	56,33	49,52	59,87
337_A	Maasdijk 51 A 2676AB Maasdijk [2]	1,50	55,48	52,38	45,52	55,87
337_B	Maasdijk 51 A 2676AB Maasdijk [2]	5,00	57,47	54,31	47,50	57,85
337_C	Maasdijk 51 A 2676AB Maasdijk [2]	8,00	57,63	54,45	47,66	58,00
338_A	Maasdijk 51 A 2676AB Maasdijk [5]	1,50	38,49	35,29	28,53	38,86
338_B	Maasdijk 51 A 2676AB Maasdijk [5]	5,00	43,06	39,84	33,09	43,42
338_C	Maasdijk 51 A 2676AB Maasdijk [5]	8,00	45,00	41,78	35,03	45,36
339_A	Maasdijk 53 2676AB Maasdijk [1]	1,50	41,29	38,13	31,33	41,67
339_B	Maasdijk 53 2676AB Maasdijk [1]	5,00	44,49	41,29	34,52	44,86
339_C	Maasdijk 53 2676AB Maasdijk [1]	8,00	46,01	42,80	36,04	46,37
340_A	Maasdijk 53 2676AB Maasdijk [2]	1,50	53,58	50,48	43,62	53,97
340_B	Maasdijk 53 2676AB Maasdijk [2]	5,00	55,25	52,08	45,28	55,62
340_C	Maasdijk 53 2676AB Maasdijk [2]	8,00	55,55	52,37	45,59	55,92
341_A	Maasdijk 53 2676AB Maasdijk [5]	1,50	56,67	53,57	46,71	57,06
341_B	Maasdijk 53 2676AB Maasdijk [5]	5,00	59,13	55,98	49,16	59,51
341_C	Maasdijk 53 2676AB Maasdijk [5]	8,00	59,34	56,17	49,38	59,72
342_A	Oranjewerf 48 2676TB Maasdijk [1]	1,50	37,90	34,65	27,93	38,25
342_B	Oranjewerf 48 2676TB Maasdijk [1]	5,00	43,51	40,34	33,55	43,89
343_A	Oranjewerf 48 2676TB Maasdijk [2]	1,50	37,88	34,63	27,92	38,24
343_B	Oranjewerf 48 2676TB Maasdijk [2]	5,00	43,26	40,08	33,30	43,63
344_A	Oranjewerf 48 2676TB Maasdijk [3]	1,50	37,88	34,63	27,92	38,24
344_B	Oranjewerf 48 2676TB Maasdijk [3]	5,00	43,71	40,54	33,76	44,09
345_A	Korte Kruisweg 9 2676XK Maasdijk [1]	1,50	48,68	45,69	38,81	49,13
345_B	Korte Kruisweg 9 2676XK Maasdijk [1]	5,00	51,69	48,66	41,81	52,12
346_A	Korte Kruisweg 11 2676XK Maasdijk [1]	1,50	37,41	34,16	27,49	37,78
346_B	Korte Kruisweg 11 2676XK Maasdijk [1]	5,00	43,08	39,91	33,18	43,47
347_A	Korte Kruisweg 11 2676XK Maasdijk [2]	1,50	48,18	45,20	38,29	48,62
347_B	Korte Kruisweg 11 2676XK Maasdijk [2]	5,00	51,05	48,02	41,16	51,48
348_A	Verkadestraat 3 2676AL Maasdijk [2]	1,50	49,82	46,96	39,91	50,29

Alle getoonde dB-waarden zijn A-gewogen

Rapport: Resultatentabel
Model: 2030 Plan
LAeq totaalresultaten voor toetspunten
Groep: Maasdijk
Groepsreductie: Nee

Naam Toetspunt	Omschrijving	Hoogte	Dag	Avond	Nacht	Lden
348_B	Verkadestraat 3 2676AL Maasdijk [2]	5,00	52,56	49,60	42,63	52,99
348_C	Verkadestraat 3 2676AL Maasdijk [2]	8,00	53,86	50,92	43,94	54,30
349_A	Korte Kruisweg 7 2676XK Maasdijk [1]	1,50	49,72	46,73	39,85	50,17
349_B	Korte Kruisweg 7 2676XK Maasdijk [1]	5,00	52,64	49,59	42,75	53,07
350_A	Verkadestraat 1 2676AL Maasdijk [1]	1,50	51,61	48,76	41,69	52,07
350_B	Verkadestraat 1 2676AL Maasdijk [1]	5,00	54,28	51,35	44,36	54,73
350_C	Verkadestraat 1 2676AL Maasdijk [1]	8,00	54,80	51,85	44,88	55,24
351_A	Verkadestraat 1 2676AL Maasdijk [2]	1,50	57,34	54,46	47,43	57,80
351_B	Verkadestraat 1 2676AL Maasdijk [2]	5,00	59,64	56,70	49,71	60,08
351_C	Verkadestraat 1 2676AL Maasdijk [2]	8,00	59,94	56,98	50,02	60,38
352_A	Verkadestraat 1 2676AL Maasdijk [3]	1,50	53,62	50,76	43,70	54,08
352_B	Verkadestraat 1 2676AL Maasdijk [3]	5,00	56,00	53,07	46,07	56,44
352_C	Verkadestraat 1 2676AL Maasdijk [3]	8,00	56,48	53,53	46,55	56,92
353_A	Verkadestraat 5 2676AL Maasdijk [1]	1,50	52,24	49,38	42,32	52,70
353_B	Verkadestraat 5 2676AL Maasdijk [1]	5,00	54,21	51,28	44,28	54,65
353_C	Verkadestraat 5 2676AL Maasdijk [1]	8,00	54,66	51,70	44,73	55,09
354_A	Verkadestraat 5 2676AL Maasdijk [2]	1,50	47,73	44,86	37,81	48,19
354_B	Verkadestraat 5 2676AL Maasdijk [2]	5,00	51,04	48,07	41,11	51,47
354_C	Verkadestraat 5 2676AL Maasdijk [2]	8,00	52,95	50,00	43,03	53,39
355_A	Maasdijk 115 2676AD Maasdijk [1]	1,50	55,92	53,05	46,01	56,38
355_B	Maasdijk 115 2676AD Maasdijk [1]	5,00	58,18	55,26	48,26	58,63
356_A	Korte Kruisweg 2 2676XM Maasdijk [4]	1,50	57,15	54,08	47,29	57,58
356_B	Korte Kruisweg 2 2676XM Maasdijk [4]	5,00	59,06	55,96	49,20	59,48
357_A	Waldeck Pyrmontstraat 12 2676AR Maasdijk [1]	1,50	34,97	31,54	25,01	35,29
357_B	Waldeck Pyrmontstraat 12 2676AR Maasdijk [1]	5,00	41,38	38,23	31,43	41,76
358_A	Waldeck Pyrmontstraat 12 2676AR Maasdijk [2]	1,50	39,26	36,30	29,33	39,69
358_B	Waldeck Pyrmontstraat 12 2676AR Maasdijk [2]	5,00	41,43	38,37	31,48	41,83
359_A	Oranjewerf 35 2676TD Maasdijk [2]	1,50	36,35	33,02	26,41	36,70
359_B	Oranjewerf 35 2676TD Maasdijk [2]	5,00	40,01	36,72	30,07	40,36
360_A	Oranjewerf 27 2676TD Maasdijk [1]	1,50	36,29	33,06	26,34	36,66
360_B	Oranjewerf 27 2676TD Maasdijk [1]	5,00	39,97	36,74	30,01	40,33
361_A	Oranjewerf 39 2676TD Maasdijk [5]	1,50	36,41	33,08	26,47	36,76
361_B	Oranjewerf 39 2676TD Maasdijk [5]	5,00	40,47	37,18	30,53	40,82
362_A	Oranjewerf 23 2676TD Maasdijk [1]	1,50	37,74	34,63	27,80	38,14
362_B	Oranjewerf 23 2676TD Maasdijk [1]	5,00	41,00	37,84	31,05	41,38
363_A	Oranjewerf 17 2676TD Maasdijk [2]	1,50	38,81	35,52	28,88	39,17
363_B	Oranjewerf 17 2676TD Maasdijk [2]	5,00	43,38	40,14	33,44	43,75
364_A	Oranjewerf 51 2676TD Maasdijk [1]	1,50	36,13	32,77	26,18	36,47
364_B	Oranjewerf 51 2676TD Maasdijk [1]	5,00	40,08	36,83	30,12	40,44
365_A	Oranjewerf 15 2676TD Maasdijk [1]	1,50	38,11	34,80	28,17	38,46
365_B	Oranjewerf 15 2676TD Maasdijk [1]	5,00	43,10	39,87	33,15	43,47
366_A	Oranjewerf 11 2676TD Maasdijk [2]	1,50	38,55	35,29	28,62	38,91
366_B	Oranjewerf 11 2676TD Maasdijk [2]	5,00	43,41	40,22	33,47	43,79
367_A	Maasdijk 105 2676AC Maasdijk [1]	1,50	52,80	49,94	42,88	53,26
367_B	Maasdijk 105 2676AC Maasdijk [1]	5,00	53,03	50,09	43,11	53,47
368_A	Maasdijk 105 2676AC Maasdijk [2]	1,50	43,33	40,37	33,42	43,77
368_B	Maasdijk 105 2676AC Maasdijk [2]	5,00	46,99	43,98	37,06	47,41
369_A	Maasdijk 117 2676AD Maasdijk [1]	1,50	55,96	53,09	46,05	56,42
369_B	Maasdijk 117 2676AD Maasdijk [1]	5,00	58,28	55,35	48,36	58,73
370_A	Willem III straat 24 2676AN Maasdijk [1]	1,50	50,98	47,87	41,11	51,40
370_B	Willem III straat 24 2676AN Maasdijk [1]	5,00	52,77	49,65	42,89	53,18
371_A	Willem III straat 24 2676AN Maasdijk [2]	1,50	56,67	53,55	46,80	57,09
371_B	Willem III straat 24 2676AN Maasdijk [2]	5,00	58,46	55,33	48,57	58,87
372_A	Oranjewerf 19 2676TD Maasdijk [1]	1,50	37,00	33,66	27,06	37,34
372_B	Oranjewerf 19 2676TD Maasdijk [1]	5,00	41,77	38,50	31,82	42,13
373_A	Oranjewerf 21 2676TD Maasdijk [3]	1,50	37,87	34,68	27,93	38,25
373_B	Oranjewerf 21 2676TD Maasdijk [3]	5,00	41,45	38,24	31,50	41,82
374_A	Oranjewerf 45 2676TD Maasdijk [4]	1,50	35,80	32,48	25,85	36,14
374_B	Oranjewerf 45 2676TD Maasdijk [4]	5,00	39,02	35,72	29,06	39,37

Alle getoonde dB-waarden zijn A-gewogen

Rapport: Resultatentabel
Model: 2030 Plan
LAeq totaalresultaten voor toetspunten
Groep: Maasdijk
Groepsreductie: Nee

Naam Toetspunt	Omschrijving	Hoogte	Dag	Avond	Nacht	Lden
375_A	Oranjewerf 57 2676TD Maasdijk [2]	1,50	37,21	33,93	27,28	37,57
375_B	Oranjewerf 57 2676TD Maasdijk [2]	5,00	42,29	39,09	32,36	42,67
376_A	Oranjewerf 55 2676TD Maasdijk [1]	1,50	35,77	32,47	25,86	36,13
376_B	Oranjewerf 55 2676TD Maasdijk [1]	5,00	39,82	36,58	29,89	40,19
377_A	Maasdijk 51 2676AB Maasdijk [1]	1,50	40,14	36,97	30,17	40,51
377_B	Maasdijk 51 2676AB Maasdijk [1]	5,00	41,98	38,75	32,01	42,34
377_C	Maasdijk 51 2676AB Maasdijk [1]	8,00	43,69	40,44	33,72	44,04
378_A	Maasdijk 51 2676AB Maasdijk [2]	1,50	57,31	54,21	47,35	57,70
378_B	Maasdijk 51 2676AB Maasdijk [2]	5,00	59,72	56,57	49,76	60,10
378_C	Maasdijk 51 2676AB Maasdijk [2]	8,00	59,94	56,78	49,97	60,32
379_A	Maasdijk 49 2676AB Maasdijk [1]	1,50	57,35	54,24	47,39	57,74
379_B	Maasdijk 49 2676AB Maasdijk [1]	5,00	59,80	56,64	49,83	60,18
379_C	Maasdijk 49 2676AB Maasdijk [1]	8,00	59,99	56,81	50,02	60,36
380_A	Maasdijk 49 2676AB Maasdijk [3]	1,50	53,71	50,60	43,75	54,10
380_B	Maasdijk 49 2676AB Maasdijk [3]	5,00	56,08	52,93	46,11	56,46
380_C	Maasdijk 49 2676AB Maasdijk [3]	8,00	56,33	53,15	46,36	56,70
381_A	Maasdijk 49 2676AB Maasdijk [4]	1,50	40,92	37,78	30,96	41,30
381_B	Maasdijk 49 2676AB Maasdijk [4]	5,00	42,76	39,54	32,79	43,12
381_C	Maasdijk 49 2676AB Maasdijk [4]	8,00	44,02	40,78	34,05	44,38
382_A	Willem III straat 10 2676AM Maasdijk [3]	1,50	53,41	50,52	43,48	53,86
382_B	Willem III straat 10 2676AM Maasdijk [3]	5,00	55,81	52,82	45,86	56,23
383_A	Willem III straat 10 2676AM Maasdijk [4]	1,50	56,15	53,22	46,22	56,59
383_B	Willem III straat 10 2676AM Maasdijk [4]	5,00	58,48	55,49	48,54	58,90
384_A	Willem III straat 10 2676AM Maasdijk [5]	1,50	50,99	48,07	41,05	51,43
384_B	Willem III straat 10 2676AM Maasdijk [5]	5,00	53,42	50,43	43,47	53,84
385_A	Willem III straat 10 2676AM Maasdijk [6]	1,50	45,93	43,03	36,00	46,38
385_B	Willem III straat 10 2676AM Maasdijk [6]	5,00	48,71	45,73	38,77	49,14
386_A	Prinses MÃ¡ximastraat 1 2676DZ Maasdijk [1]	1,50	38,07	34,76	28,10	38,41
386_B	Prinses MÃ¡ximastraat 1 2676DZ Maasdijk [1]	5,00	42,58	39,33	32,61	42,93
387_A	Prinses MÃ¡ximastraat 1 2676DZ Maasdijk [2]	1,50	38,70	35,47	28,73	39,06
387_B	Prinses MÃ¡ximastraat 1 2676DZ Maasdijk [2]	5,00	42,87	39,66	32,91	43,24
388_A	Kleine Hei 1 2676AJ Maasdijk [1]	1,50	37,94	34,57	27,95	38,26
388_B	Kleine Hei 1 2676AJ Maasdijk [1]	5,00	44,83	41,58	34,85	45,18
388_C	Kleine Hei 1 2676AJ Maasdijk [1]	8,00	51,84	48,70	41,88	52,22
389_A	Kleine Hei 1 2676AJ Maasdijk [2]	1,50	48,08	44,96	38,12	48,47
389_B	Kleine Hei 1 2676AJ Maasdijk [2]	5,00	49,36	46,19	39,39	49,73
389_C	Kleine Hei 1 2676AJ Maasdijk [2]	8,00	50,17	46,99	40,21	50,54
390_A	Kleine Hei 1 2676AJ Maasdijk [5]	1,50	54,06	51,00	44,10	54,46
390_B	Kleine Hei 1 2676AJ Maasdijk [5]	5,00	56,67	53,58	46,71	57,06
390_C	Kleine Hei 1 2676AJ Maasdijk [5]	8,00	56,95	53,85	46,99	57,34
391_A	Maasdijk 133 2676AD Maasdijk [3]	1,50	53,61	50,74	43,70	54,07
391_B	Maasdijk 133 2676AD Maasdijk [3]	5,00	55,25	52,31	45,34	55,70
392_A	Korte Kruisweg 5 2676XK Maasdijk [4]	1,50	51,74	48,73	41,87	52,18
392_B	Korte Kruisweg 5 2676XK Maasdijk [4]	5,00	54,26	51,20	44,38	54,69
393_A	Willem III straat 3 2676AM Maasdijk [1]	1,50	51,14	48,09	41,19	51,55
393_B	Willem III straat 3 2676AM Maasdijk [1]	5,00	53,74	50,60	43,77	54,12
394_A	Willem III straat 3 2676AM Maasdijk [2]	1,50	53,77	50,75	43,82	54,18
394_B	Willem III straat 3 2676AM Maasdijk [2]	5,00	56,41	53,31	46,45	56,80
395_A	Willem III straat 3 2676AM Maasdijk [3]	1,50	49,17	46,14	39,22	49,58
395_B	Willem III straat 3 2676AM Maasdijk [3]	5,00	51,97	48,85	42,01	52,36
396_A	Willem III straat 3 2676AM Maasdijk [4]	1,50	36,68	33,42	26,71	37,03
396_B	Willem III straat 3 2676AM Maasdijk [4]	5,00	40,96	37,72	30,99	41,32
397_A	Oranjewerf 48 2676TB Maasdijk [1]	1,50	39,42	36,12	29,47	39,77
397_B	Oranjewerf 48 2676TB Maasdijk [1]	5,00	44,76	41,58	34,81	45,14
398_A	Oranjewerf 48 2676TB Maasdijk [2]	1,50	38,81	35,55	28,86	39,17
398_B	Oranjewerf 48 2676TB Maasdijk [2]	5,00	44,14	40,97	34,18	44,52
399_A	Oranjewerf 46 2676TB Maasdijk [2]	1,50	38,11	34,85	28,16	38,47
399_B	Oranjewerf 46 2676TB Maasdijk [2]	5,00	45,21	42,07	35,25	45,59
400_A	Oranjewerf 46 2676TB Maasdijk [1]	1,50	40,34	37,07	30,40	40,70

Alle getoonde dB-waarden zijn A-gewogen

Rapport: Resultatentabel
Model: 2030 Plan
LAeq totaalresultaten voor toetspunten
Groep: Maasdijk
Groepsreductie: Nee

Naam Toetspunt	Omschrijving	Hoogte	Dag	Avond	Nacht	Lden
400_B	Oranjewerf 46 2676TB Maasdijk [1]	5,00	47,15	44,02	37,21	47,54
401_A	Korte Kruisweg 10 2676XM Maasdijk [1]	1,50	34,85	31,50	24,92	35,19
401_B	Korte Kruisweg 10 2676XM Maasdijk [1]	5,00	37,68	34,37	27,73	38,03
402_A	Korte Kruisweg 10 2676XM Maasdijk [2]	1,50	35,95	32,58	26,01	36,29
402_B	Korte Kruisweg 10 2676XM Maasdijk [2]	5,00	39,51	36,21	29,57	39,86
403_A	Trompstraat 6 2676XJ Maasdijk [1]	1,50	46,36	43,19	36,47	46,76
403_B	Trompstraat 6 2676XJ Maasdijk [1]	5,00	51,85	48,79	41,95	52,27
404_A	Verkadestraat 7 2676AL Maasdijk [1]	1,50	50,81	47,94	40,89	51,27
404_B	Verkadestraat 7 2676AL Maasdijk [1]	5,00	53,07	50,13	43,14	53,51
404_C	Verkadestraat 7 2676AL Maasdijk [1]	8,00	53,65	50,68	43,72	54,08
405_A	Verkadestraat 7 2676AL Maasdijk [2]	1,50	38,64	35,63	28,71	39,06
405_B	Verkadestraat 7 2676AL Maasdijk [2]	5,00	42,52	39,46	32,59	42,93
405_C	Verkadestraat 7 2676AL Maasdijk [2]	8,00	43,20	40,14	33,27	43,61
406_A	Verkadestraat 7 2676AL Maasdijk [5]	1,50	46,10	43,20	36,18	46,55
406_B	Verkadestraat 7 2676AL Maasdijk [5]	5,00	50,29	47,31	40,36	50,72
406_C	Verkadestraat 7 2676AL Maasdijk [5]	8,00	52,93	49,98	43,01	53,37
407_A	Prinses Margrietstraat 10 2676AV Maasdijk [2]	1,50	35,93	32,53	25,96	36,25
407_B	Prinses Margrietstraat 10 2676AV Maasdijk [2]	5,00	40,15	36,86	30,18	40,50
408_A	Oranjewerf 38 2676TB Maasdijk [2]	1,50	43,03	39,92	33,11	43,43
408_B	Oranjewerf 38 2676TB Maasdijk [2]	5,00	47,24	44,12	37,30	47,63
409_A	Oranjewerf 36 2676TB Maasdijk [2]	1,50	40,63	37,39	30,70	41,00
409_B	Oranjewerf 36 2676TB Maasdijk [2]	5,00	46,87	43,75	36,94	47,27
410_A	Maasdijk 83 2676AC Maasdijk [1]	1,50	45,32	42,41	35,40	45,77
410_B	Maasdijk 83 2676AC Maasdijk [1]	5,00	43,70	40,67	33,77	44,12
411_A	Maasdijk 83 2676AC Maasdijk [3]	1,50	57,97	55,11	48,06	58,44
411_B	Maasdijk 83 2676AC Maasdijk [3]	5,00	59,71	56,78	49,79	60,16
412_A	Maasdijk 81 2676AC Maasdijk [3]	1,50	57,81	54,94	47,90	58,27
412_B	Maasdijk 81 2676AC Maasdijk [3]	5,00	59,70	56,77	49,78	60,15
413_A	Maasdijk 81 2676AC Maasdijk [4]	1,50	45,81	42,92	35,89	46,27
413_B	Maasdijk 81 2676AC Maasdijk [4]	5,00	40,39	37,25	30,46	40,78
414_A	Trompstraat 2 2676XJ Maasdijk [1]	1,50	37,63	34,26	27,76	37,99
414_B	Trompstraat 2 2676XJ Maasdijk [1]	5,00	41,56	38,18	31,68	41,91
415_A	Trompstraat 2 2676XJ Maasdijk [5]	1,50	55,55	52,41	45,76	55,99
415_B	Trompstraat 2 2676XJ Maasdijk [5]	5,00	57,64	54,51	47,82	58,07
416_A	Trompstraat 4 2676XJ Maasdijk [1]	1,50	39,30	35,97	29,43	39,67
416_B	Trompstraat 4 2676XJ Maasdijk [1]	5,00	44,43	41,21	34,54	44,82
417_A	Prinses Margrietstraat 6 2676AV Maasdijk [2]	1,50	36,11	32,71	26,14	36,43
417_B	Prinses Margrietstraat 6 2676AV Maasdijk [2]	5,00	40,07	36,78	30,10	40,42
418_A	Maasdijk 62 2676AG Maasdijk [1]	1,50	59,25	56,10	49,31	59,64
418_B	Maasdijk 62 2676AG Maasdijk [1]	5,00	61,42	58,25	51,46	61,80
419_A	Maasdijk 62 2676AG Maasdijk [2]	1,50	57,80	54,66	47,85	58,19
419_B	Maasdijk 62 2676AG Maasdijk [2]	5,00	60,27	57,11	50,31	60,65
420_A	Maasdijk 62 2676AG Maasdijk [3]	1,50	44,10	40,97	34,14	44,49
420_B	Maasdijk 62 2676AG Maasdijk [3]	5,00	46,77	43,59	36,80	47,14
421_A	Prinses Margrietstraat 2 2676AV Maasdijk [2]	1,50	35,88	32,49	25,92	36,21
421_B	Prinses Margrietstraat 2 2676AV Maasdijk [2]	5,00	39,86	36,57	29,89	40,21
422_A	Prinses MÃ¡ximastraat 7 2676DZ Maasdijk [1]	1,50	38,27	35,06	28,32	38,64
422_B	Prinses MÃ¡ximastraat 7 2676DZ Maasdijk [1]	5,00	41,25	38,03	31,29	41,61
423_A	Prinses MÃ¡ximastraat 5 2676DZ Maasdijk [1]	1,50	35,34	32,06	25,37	35,69
423_B	Prinses MÃ¡ximastraat 5 2676DZ Maasdijk [1]	5,00	39,92	36,66	29,94	40,27
424_A	Prinses MÃ¡ximastraat 5 2676DZ Maasdijk [2]	1,50	38,37	35,17	28,41	38,74
424_B	Prinses MÃ¡ximastraat 5 2676DZ Maasdijk [2]	5,00	41,64	38,43	31,67	42,00
425_A	Waldeck Pyrmontstraat 25 2676AP Maasdijk [2]	1,50	29,02	25,62	19,07	29,35
425_B	Waldeck Pyrmontstraat 25 2676AP Maasdijk [2]	5,00	32,60	29,19	22,64	32,92
426_A	Waldeck Pyrmontstraat 23 2676AP Maasdijk [1]	1,50	39,24	36,19	29,29	39,65
426_B	Waldeck Pyrmontstraat 23 2676AP Maasdijk [1]	5,00	41,34	38,22	31,38	41,73
427_A	Waldeck Pyrmontstraat 23 2676AP Maasdijk [2]	1,50	31,96	28,53	22,01	32,28
427_B	Waldeck Pyrmontstraat 23 2676AP Maasdijk [2]	5,00	35,55	32,13	25,59	35,87
428_A	Willem III straat 12 2676AM Maasdijk [1]	1,50	37,36	34,06	27,41	37,71

Alle getoonde dB-waarden zijn A-gewogen

Rapport: Resultatentabel
Model: 2030 Plan
LAeq totaalresultaten voor toetspunten
Groep: Maasdijk
Groepsreductie: Nee

Naam Toetspunt	Omschrijving	Hoogte	Dag	Avond	Nacht	Lden
428_B	Willem III straat 12 2676AM Maasdijk [1]	5,00	41,05	37,76	31,09	41,40
428_C	Willem III straat 12 2676AM Maasdijk [1]	8,00	47,13	44,00	37,17	47,52
429_A	Willem III straat 12 2676AM Maasdijk [2]	1,50	56,22	53,26	46,29	56,65
429_B	Willem III straat 12 2676AM Maasdijk [2]	5,00	58,53	55,52	48,60	58,95
429_C	Willem III straat 12 2676AM Maasdijk [2]	8,00	58,75	55,73	48,81	59,17
430_A	Willem III straat 14 2676AM Maasdijk [1]	1,50	36,78	33,41	26,82	37,11
430_B	Willem III straat 14 2676AM Maasdijk [1]	5,00	39,71	36,35	29,74	40,04
430_C	Willem III straat 14 2676AM Maasdijk [1]	8,00	45,41	42,23	35,45	45,78
431_A	Willem III straat 14 2676AM Maasdijk [2]	1,50	56,18	53,21	46,25	56,61
431_B	Willem III straat 14 2676AM Maasdijk [2]	5,00	58,52	55,50	48,59	58,94
431_C	Willem III straat 14 2676AM Maasdijk [2]	8,00	58,74	55,71	48,80	59,16
432_A	Oranjewerf 32 2676TB Maasdijk [2]	1,50	40,42	37,17	30,50	40,79
432_B	Oranjewerf 32 2676TB Maasdijk [2]	5,00	45,76	42,62	35,83	46,15
433_A	Willem III straat 11 2676AM Maasdijk [1]	1,50	36,22	32,90	26,27	36,56
433_B	Willem III straat 11 2676AM Maasdijk [1]	5,00	41,08	37,82	31,12	41,44
433_C	Willem III straat 11 2676AM Maasdijk [1]	8,00	49,12	46,04	39,17	49,52
434_A	Willem III straat 11 2676AM Maasdijk [4]	1,50	53,52	50,62	43,58	53,97
434_B	Willem III straat 11 2676AM Maasdijk [4]	5,00	55,96	52,98	46,01	56,38
435_A	Willem III straat 11 2676AM Maasdijk [5]	1,50	56,21	53,26	46,27	56,64
435_B	Willem III straat 11 2676AM Maasdijk [5]	5,00	58,52	55,52	48,58	58,94
435_C	Willem III straat 11 2676AM Maasdijk [5]	8,00	58,73	55,72	48,79	59,15
436_A	Willem III straat 14 2676AM Maasdijk [2]	1,50	55,60	52,61	45,68	56,03
436_B	Willem III straat 14 2676AM Maasdijk [2]	5,00	57,92	54,89	48,00	58,34
436_C	Willem III straat 14 2676AM Maasdijk [2]	8,00	58,14	55,10	48,21	58,56
437_A	Verkadestraat 11 2676AL Maasdijk [3]	1,50	43,32	40,41	33,39	43,77
437_B	Verkadestraat 11 2676AL Maasdijk [3]	5,00	46,77	43,75	36,84	47,19
438_A	Verkadestraat 11 2676AL Maasdijk [2]	1,50	46,57	43,64	36,64	47,01
438_B	Verkadestraat 11 2676AL Maasdijk [2]	5,00	50,11	47,13	40,18	50,54
439_A	Verkadestraat 11 2676AL Maasdijk [1]	1,50	40,28	37,29	30,34	40,70
439_B	Verkadestraat 11 2676AL Maasdijk [1]	5,00	45,64	42,65	35,70	46,06
440_A	Verkadestraat 11 A 2676AL Maasdijk [1]	1,50	41,52	38,59	31,59	41,96
440_B	Verkadestraat 11 A 2676AL Maasdijk [1]	5,00	44,73	41,73	34,79	45,15
441_A	Verkadestraat 11 A 2676AL Maasdijk [2]	1,50	40,20	37,21	30,27	40,63
441_B	Verkadestraat 11 A 2676AL Maasdijk [2]	5,00	44,72	41,66	34,78	45,13
442_A	Verkadestraat 6 2676AL Maasdijk [1]	1,50	48,36	45,47	38,44	48,82
442_B	Verkadestraat 6 2676AL Maasdijk [1]	5,00	50,80	47,84	40,87	51,23
443_A	Verkadestraat 6 2676AL Maasdijk [2]	1,50	48,95	46,04	39,03	49,40
443_B	Verkadestraat 6 2676AL Maasdijk [2]	5,00	51,75	48,78	41,82	52,18
444_A	Verkadestraat 6 2676AL Maasdijk [3]	1,50	42,00	39,00	32,07	42,43
444_B	Verkadestraat 6 2676AL Maasdijk [3]	5,00	47,10	44,10	37,17	47,53
445_A	Verkadestraat 8 2676AL Maasdijk [1]	1,50	42,12	39,17	32,20	42,56
445_B	Verkadestraat 8 2676AL Maasdijk [1]	5,00	46,78	43,78	36,84	47,20
446_A	Verkadestraat 8 2676AL Maasdijk [2]	1,50	48,23	45,34	38,30	48,68
446_B	Verkadestraat 8 2676AL Maasdijk [2]	5,00	50,29	47,33	40,36	50,72
447_A	Prinses Irenestraat 13 2676AT Maasdijk [2]	1,50	34,62	31,29	24,64	34,95
447_B	Prinses Irenestraat 13 2676AT Maasdijk [2]	5,00	38,14	34,80	28,16	38,47
448_A	Prinses Irenestraat 13 2676AT Maasdijk [3]	1,50	35,25	31,83	25,28	35,57
448_B	Prinses Irenestraat 13 2676AT Maasdijk [3]	5,00	40,07	36,75	30,10	40,41
449_A	Prinses Irenestraat 9 2676AT Maasdijk [2]	1,50	35,01	31,60	25,05	35,33
449_B	Prinses Irenestraat 9 2676AT Maasdijk [2]	5,00	40,17	36,87	30,20	40,51
450_A	Maasdijk 66 2676AG Maasdijk [1]	1,50	59,40	56,25	49,47	59,79
450_B	Maasdijk 66 2676AG Maasdijk [1]	5,00	61,58	58,42	51,63	61,96
451_A	Maasdijk 66 2676AG Maasdijk [2]	1,50	56,43	53,30	46,49	56,82
451_B	Maasdijk 66 2676AG Maasdijk [2]	5,00	58,22	55,05	48,26	58,60
452_A	Maasdijk 64 2676AG Maasdijk [1]	1,50	54,81	51,67	44,86	55,20
452_B	Maasdijk 64 2676AG Maasdijk [1]	5,00	56,94	53,77	46,98	57,32
453_A	Maasdijk 64 2676AG Maasdijk [2]	1,50	59,31	56,16	49,38	59,70
453_B	Maasdijk 64 2676AG Maasdijk [2]	5,00	61,51	58,33	51,56	61,89
454_A	Prinses MÃ¡ximastraat 3 2676DZ Maasdijk [1]	1,50	36,34	33,08	26,38	36,70

Alle getoonde dB-waarden zijn A-gewogen

Rapport: Resultatentabel
Model: 2030 Plan
LAeq totaalresultaten voor toetspunten
Groep: Maasdijk
Groepsreductie: Nee

Naam Toetspunt	Omschrijving	Hoogte	Dag	Avond	Nacht	Lden
454_B	Prinses MÃ¡ximastraat 3 2676DZ Maasdijk [1]	5,00	39,52	36,27	29,56	39,88
455_A	Prinses Irenestraat 5 2676AT Maasdijk [2]	1,50	35,29	31,86	25,32	35,60
455_B	Prinses Irenestraat 5 2676AT Maasdijk [2]	5,00	40,48	37,17	30,51	40,82
456_A	Waldeck Pyrmontstraat 19 2676AP Maasdijk [2]	1,50	39,91	36,87	29,97	40,32
456_B	Waldeck Pyrmontstraat 19 2676AP Maasdijk [2]	5,00	41,98	38,87	32,03	42,37
457_A	Maasdijk 74 2676AG Maasdijk [1]	1,50	52,36	49,25	42,40	52,75
457_B	Maasdijk 74 2676AG Maasdijk [1]	5,00	55,02	51,86	45,05	55,40
458_A	Maasdijk 74 2676AG Maasdijk [3]	1,50	50,17	47,08	40,21	50,56
458_B	Maasdijk 74 2676AG Maasdijk [3]	5,00	52,76	49,61	42,80	53,14
459_A	Maasdijk 74 2676AG Maasdijk [5]	1,50	39,66	36,47	29,69	40,03
459_B	Maasdijk 74 2676AG Maasdijk [5]	5,00	40,56	37,30	30,59	40,91
460_A	Maasdijk 72 2676AG Maasdijk [1]	1,50	40,22	37,01	30,25	40,58
460_B	Maasdijk 72 2676AG Maasdijk [1]	5,00	41,55	38,34	31,58	41,91
461_A	Maasdijk 72 2676AG Maasdijk [3]	1,50	48,99	45,88	39,03	49,38
461_B	Maasdijk 72 2676AG Maasdijk [3]	5,00	51,50	48,34	41,54	51,88
462_A	Maasdijk 72 2676AG Maasdijk [4]	1,50	53,27	50,16	43,31	53,66
462_B	Maasdijk 72 2676AG Maasdijk [4]	5,00	55,96	52,80	45,99	56,34
463_A	Prinses Irenestraat 14 2676AT Maasdijk [2]	1,50	36,64	33,41	26,67	37,00
463_B	Prinses Irenestraat 14 2676AT Maasdijk [2]	5,00	39,75	36,48	29,78	40,10
464_A	Prinses Irenestraat 14 2676AT Maasdijk [3]	1,50	36,65	33,26	26,68	36,97
464_B	Prinses Irenestraat 14 2676AT Maasdijk [3]	5,00	40,93	37,63	30,96	41,27
465_A	Willem III straat 15 2676AM Maasdijk [2]	1,50	55,74	52,75	45,82	56,17
465_B	Willem III straat 15 2676AM Maasdijk [2]	5,00	58,07	55,03	48,14	58,49
465_C	Willem III straat 15 2676AM Maasdijk [2]	8,00	58,30	55,25	48,37	58,71
466_A	Oranjewerf 28 2676TB Maasdijk [2]	1,50	40,31	37,05	30,38	40,67
466_B	Oranjewerf 28 2676TB Maasdijk [2]	5,00	45,14	42,01	35,22	45,54
467_A	Korte Kruisweg 29 2676XK Maasdijk [1]	1,50	39,15	36,08	29,23	39,56
467_B	Korte Kruisweg 29 2676XK Maasdijk [1]	5,00	41,32	38,21	31,39	41,72
468_A	Oranjewerf 26 2676TB Maasdijk [2]	1,50	42,13	38,96	32,21	42,52
468_B	Oranjewerf 26 2676TB Maasdijk [2]	5,00	47,28	44,21	37,36	47,69
469_A	Verkadestraat 13 2676AL Maasdijk [1]	1,50	38,88	35,86	28,94	39,30
469_B	Verkadestraat 13 2676AL Maasdijk [1]	5,00	42,89	39,81	32,95	43,29
470_A	Verkadestraat 10 2676AL Maasdijk [1]	1,50	40,97	38,00	31,04	41,40
470_B	Verkadestraat 10 2676AL Maasdijk [1]	5,00	44,92	41,86	34,98	45,33
471_A	Maasdijk 98 2676AH Maasdijk [1]	1,50	66,16	62,63	56,55	66,57
471_B	Maasdijk 98 2676AH Maasdijk [1]	5,00	65,78	62,40	56,08	66,19
472_A	Maasdijk 96 2676AH Maasdijk [2]	1,50	60,58	57,25	50,88	61,00
472_B	Maasdijk 96 2676AH Maasdijk [2]	5,00	61,52	58,25	51,77	61,94
473_A	Maasdijk 96 2676AH Maasdijk [3]	1,50	65,98	62,45	56,36	66,38
473_B	Maasdijk 96 2676AH Maasdijk [3]	5,00	65,70	62,33	56,01	66,12
474_A	Verkadestraat 15 2676AL Maasdijk [1]	1,50	41,10	38,16	31,17	41,54
474_B	Verkadestraat 15 2676AL Maasdijk [1]	5,00	44,56	41,56	34,62	44,98
475_A	Verkadestraat 15 2676AL Maasdijk [2]	1,50	38,01	34,95	28,08	38,42
475_B	Verkadestraat 15 2676AL Maasdijk [2]	5,00	42,77	39,66	32,84	43,17
476_A	Verkadestraat 12 2676AL Maasdijk [1]	1,50	38,41	35,36	28,48	38,82
476_B	Verkadestraat 12 2676AL Maasdijk [1]	5,00	43,38	40,28	33,44	43,78
477_A	Verkadestraat 12 2676AL Maasdijk [2]	1,50	47,61	44,71	37,68	48,06
477_B	Verkadestraat 12 2676AL Maasdijk [2]	5,00	49,05	46,08	39,12	49,48
478_A	Maasdijk 93 2676AC Maasdijk [1]	1,50	41,78	38,76	31,85	42,20
478_B	Maasdijk 93 2676AC Maasdijk [1]	5,00	44,15	41,16	34,22	44,58
479_A	Maasdijk 91 2676AC Maasdijk [1]	1,50	57,48	54,61	47,56	57,94
479_B	Maasdijk 91 2676AC Maasdijk [1]	5,00	59,36	56,44	49,45	59,81
480_A	Maasdijk 91 2676AC Maasdijk [3]	1,50	53,29	50,43	43,37	53,75
480_B	Maasdijk 91 2676AC Maasdijk [3]	5,00	55,32	52,39	45,40	55,77
481_A	Maasdijk 91 2676AC Maasdijk [4]	1,50	45,85	42,95	35,93	46,30
481_B	Maasdijk 91 2676AC Maasdijk [4]	5,00	44,21	41,22	34,28	44,64
482_A	Verkadestraat 17 2676AL Maasdijk [1]	1,50	41,18	38,23	31,25	41,62
482_B	Verkadestraat 17 2676AL Maasdijk [1]	5,00	44,43	41,42	34,49	44,85
483_A	Prinses Irenestraat 1 2676AT Maasdijk [2]	1,50	35,98	32,56	26,01	36,30

Alle getoonde dB-waarden zijn A-gewogen

Rapport: Resultatentabel
Model: 2030 Plan
LAeq totaalresultaten voor toetspunten
Groep: Maasdijk
Groepsreductie: Nee

Naam Toetspunt	Omschrijving	Hoogte	Dag	Avond	Nacht	Lden
483_B	Prinses Irenestraat 1 2676AT Maasdijk [2]	5,00	40,86	37,56	30,89	41,20
484_A	Waldeck Pyrmontstraat 17 2676AP Maasdijk [2]	1,50	33,62	30,29	23,68	33,97
484_B	Waldeck Pyrmontstraat 17 2676AP Maasdijk [2]	5,00	37,35	34,08	27,41	37,71
485_A	Prinses Irenestraat 10 2676AT Maasdijk [2]	1,50	37,01	33,61	27,04	37,33
485_B	Prinses Irenestraat 10 2676AT Maasdijk [2]	5,00	41,13	37,82	31,16	41,47
486_A	Waldeck Pyrmontstraat 17 2676AP Maasdijk [1]	1,50	40,55	37,51	30,61	40,96
486_B	Waldeck Pyrmontstraat 17 2676AP Maasdijk [1]	5,00	42,62	39,53	32,67	43,02
487_A	Waldeck Pyrmontstraat 17 2676AP Maasdijk [2]	1,50	33,35	29,99	23,40	33,69
487_B	Waldeck Pyrmontstraat 17 2676AP Maasdijk [2]	5,00	37,79	34,50	27,84	38,14
488_A	Prinses Irenestraat 6 2676AT Maasdijk [2]	1,50	37,44	34,06	27,47	37,76
488_B	Prinses Irenestraat 6 2676AT Maasdijk [2]	5,00	41,55	38,27	31,58	41,90
489_A	Waldeck Pyrmontstraat 15 2676AP Maasdijk [2]	1,50	40,81	37,74	30,86	41,21
489_B	Waldeck Pyrmontstraat 15 2676AP Maasdijk [2]	5,00	43,52	40,39	33,57	43,91
490_A	Waldeck Pyrmontstraat 15 2676AP Maasdijk [3]	1,50	33,43	30,08	23,47	33,76
490_B	Waldeck Pyrmontstraat 15 2676AP Maasdijk [3]	5,00	38,09	34,80	28,14	38,44
491_A	Nassaustraat 11 2676AX Maasdijk [3]	1,50	33,61	30,21	23,66	33,94
491_B	Nassaustraat 11 2676AX Maasdijk [3]	5,00	36,78	33,45	26,82	37,12
492_A	Prinses Irenestraat 2 2676AT Maasdijk [2]	1,50	37,38	34,01	27,41	37,71
492_B	Prinses Irenestraat 2 2676AT Maasdijk [2]	5,00	41,87	38,61	31,90	42,22
493_A	Kleine Hei 3 2676AJ Maasdijk [1]	1,50	50,61	47,49	40,65	51,00
493_B	Kleine Hei 3 2676AJ Maasdijk [1]	5,00	52,82	49,64	42,85	53,19
493_C	Kleine Hei 3 2676AJ Maasdijk [1]	8,00	56,37	53,24	46,41	56,76
494_A	Kleine Hei 3 2676AJ Maasdijk [4]	1,50	40,13	36,98	30,17	40,51
494_B	Kleine Hei 3 2676AJ Maasdijk [4]	5,00	42,43	39,21	32,45	42,79
494_C	Kleine Hei 3 2676AJ Maasdijk [4]	8,00	45,97	42,77	36,00	46,34
495_A	Willem III straat 16 2676AM Maasdijk [1]	1,50	55,77	52,75	45,85	56,19
495_B	Willem III straat 16 2676AM Maasdijk [1]	5,00	58,06	55,01	48,13	58,47
495_C	Willem III straat 16 2676AM Maasdijk [1]	8,00	58,26	55,21	48,34	58,68
496_A	Willem III straat 16 2676AM Maasdijk [2]	1,50	51,48	48,45	41,59	51,91
496_B	Willem III straat 16 2676AM Maasdijk [2]	5,00	53,73	50,67	43,83	54,15
496_C	Willem III straat 16 2676AM Maasdijk [2]	8,00	54,01	50,94	44,10	54,42
497_A	Willem III straat 18 2676AN Maasdijk [1]	1,50	40,11	36,90	30,16	40,48
497_B	Willem III straat 18 2676AN Maasdijk [1]	5,00	43,11	39,91	33,15	43,48
497_C	Willem III straat 18 2676AN Maasdijk [1]	8,00	46,40	43,23	36,44	46,78
498_A	Willem III straat 18 2676AN Maasdijk [2]	1,50	56,07	53,00	46,18	56,49
498_B	Willem III straat 18 2676AN Maasdijk [2]	5,00	58,15	55,07	48,24	58,56
498_C	Willem III straat 18 2676AN Maasdijk [2]	8,00	58,34	55,25	48,43	58,75
499_A	Willem III straat 19 2676AN Maasdijk [1]	1,50	38,95	35,65	29,01	39,30
499_B	Willem III straat 19 2676AN Maasdijk [1]	5,00	43,46	40,27	33,50	43,83
499_C	Willem III straat 19 2676AN Maasdijk [1]	8,00	46,74	43,58	36,78	47,12
500_A	Willem III straat 19 2676AN Maasdijk [2]	1,50	56,18	53,11	46,28	56,60
500_B	Willem III straat 19 2676AN Maasdijk [2]	5,00	58,18	55,10	48,27	58,59
500_C	Willem III straat 19 2676AN Maasdijk [2]	8,00	58,41	55,33	48,50	58,82
501_A	Verkadestraat 14 2676AL Maasdijk [1]	1,50	37,94	34,89	28,01	38,35
501_B	Verkadestraat 14 2676AL Maasdijk [1]	5,00	43,01	39,90	33,07	43,41
502_A	Verkadestraat 19 2676AL Maasdijk [1]	1,50	39,35	36,36	29,41	39,77
502_B	Verkadestraat 19 2676AL Maasdijk [1]	5,00	43,04	39,96	33,09	43,44
503_A	Verkadestraat 19 2676AL Maasdijk [2]	1,50	37,17	34,09	27,24	37,58
503_B	Verkadestraat 19 2676AL Maasdijk [2]	5,00	41,99	38,84	32,05	42,38
504_A	Verkadestraat 16 2676AL Maasdijk [1]	1,50	37,44	34,37	27,50	37,85
504_B	Verkadestraat 16 2676AL Maasdijk [1]	5,00	42,56	39,44	32,62	42,95
505_A	Verkadestraat 16 2676AL Maasdijk [2]	1,50	44,03	41,12	34,11	44,48
505_B	Verkadestraat 16 2676AL Maasdijk [2]	5,00	46,43	43,45	36,50	46,86
506_A	Verkadestraat 21 2676AL Maasdijk [1]	1,50	38,87	35,86	28,92	39,29
506_B	Verkadestraat 21 2676AL Maasdijk [1]	5,00	42,28	39,19	32,33	42,68
507_A	Verkadestraat 21 2676AL Maasdijk [2]	1,50	37,55	34,49	27,62	37,96
507_B	Verkadestraat 21 2676AL Maasdijk [2]	5,00	42,37	39,24	32,43	42,76
508_A	Verkadestraat 18 2676AL Maasdijk [1]	1,50	34,35	31,09	24,40	34,71
508_B	Verkadestraat 18 2676AL Maasdijk [1]	5,00	41,26	38,10	31,31	41,64

Alle getoonde dB-waarden zijn A-gewogen

Rapport: Resultatentabel
Model: 2030 Plan
LAeq totaalresultaten voor toetspunten
Groep: Maasdijk
Groepsreductie: Nee

Naam Toetspunt	Omschrijving	Hoogte	Dag	Avond	Nacht	Lden
509_A	Verkadestraat 18 2676AL Maasdijk [2]	1,50	34,96	31,70	25,03	35,32
509_B	Verkadestraat 18 2676AL Maasdijk [2]	5,00	39,66	36,43	29,72	40,03
510_A	Verkadestraat 23 2676AL Maasdijk [1]	1,50	41,07	38,12	31,14	41,51
510_B	Verkadestraat 23 2676AL Maasdijk [1]	5,00	43,48	40,43	33,53	43,89
511_A	Verkadestraat 23 2676AL Maasdijk [2]	1,50	34,72	31,66	24,80	35,13
511_B	Verkadestraat 23 2676AL Maasdijk [2]	5,00	37,41	34,25	27,47	37,79
512_A	Verkadestraat 20 2676AL Maasdijk [1]	1,50	35,58	32,44	25,64	35,97
512_B	Verkadestraat 20 2676AL Maasdijk [1]	5,00	41,20	38,05	31,25	41,58
513_A	Verkadestraat 20 2676AL Maasdijk [2]	1,50	39,13	36,10	29,20	39,55
513_B	Verkadestraat 20 2676AL Maasdijk [2]	5,00	42,81	39,75	32,88	43,22
514_A	Prinses Beatrixstraat 11 2676AS Maasdijk [2]	1,50	41,05	37,92	31,09	41,44
514_B	Prinses Beatrixstraat 11 2676AS Maasdijk [2]	5,00	45,34	42,20	35,38	45,72
515_A	Nassaustraat 7 2676AX Maasdijk [1]	1,50	33,99	30,62	24,04	34,32
515_B	Nassaustraat 7 2676AX Maasdijk [1]	5,00	36,91	33,58	26,95	37,25
516_A	Prinses Beatrixstraat 13 2676AS Maasdijk [2]	1,50	36,50	33,21	26,53	36,85
516_B	Prinses Beatrixstraat 13 2676AS Maasdijk [2]	5,00	40,62	37,35	30,65	40,97
517_A	Prinses Beatrixstraat 13 2676AS Maasdijk [3]	1,50	40,14	36,92	30,18	40,50
517_B	Prinses Beatrixstraat 13 2676AS Maasdijk [3]	5,00	44,58	41,37	34,61	44,94
518_A	Prinses Beatrixstraat 9 2676AS Maasdijk [2]	1,50	40,98	37,80	31,02	41,35
518_B	Prinses Beatrixstraat 9 2676AS Maasdijk [2]	5,00	45,32	42,14	35,35	45,69
519_A	Oranjewerf 22 2676TB Maasdijk [1]	1,50	40,41	37,19	30,50	40,79
519_B	Oranjewerf 22 2676TB Maasdijk [1]	5,00	46,57	43,50	36,66	46,98
520_A	Willem III straat 17 2676AN Maasdijk [1]	1,50	38,44	35,10	28,49	38,78
520_B	Willem III straat 17 2676AN Maasdijk [1]	5,00	42,85	39,63	32,89	43,21
520_C	Willem III straat 17 2676AN Maasdijk [1]	8,00	46,34	43,16	36,38	46,71
521_A	Willem III straat 17 2676AN Maasdijk [2]	1,50	51,25	48,27	41,32	51,68
521_B	Willem III straat 17 2676AN Maasdijk [2]	5,00	53,77	50,74	43,83	54,19
522_A	Willem III straat 17 2676AN Maasdijk [3]	1,50	55,98	52,92	46,08	56,40
522_B	Willem III straat 17 2676AN Maasdijk [3]	5,00	58,15	55,08	48,24	58,56
522_C	Willem III straat 17 2676AN Maasdijk [3]	8,00	58,36	55,29	48,45	58,77
523_A	Oranjewerf 18 2676TB Maasdijk [2]	1,50	40,18	36,94	30,27	40,56
523_B	Oranjewerf 18 2676TB Maasdijk [2]	5,00	45,76	42,65	35,84	46,16
524_A	Willem III straat 21 2676AN Maasdijk [1]	1,50	37,42	34,15	27,49	37,78
524_B	Willem III straat 21 2676AN Maasdijk [1]	5,00	40,42	37,22	30,48	40,80
524_C	Willem III straat 21 2676AN Maasdijk [1]	8,00	45,15	41,99	35,20	45,53
525_A	Willem III straat 21 2676AN Maasdijk [2]	1,50	56,94	53,82	47,07	57,36
525_B	Willem III straat 21 2676AN Maasdijk [2]	5,00	58,79	55,67	48,89	59,20
525_C	Willem III straat 21 2676AN Maasdijk [2]	8,00	59,00	55,88	49,10	59,41
526_A	Korte Kruisweg 27 2676XK Maasdijk [3]	1,50	40,00	36,97	30,08	40,42
526_B	Korte Kruisweg 27 2676XK Maasdijk [3]	5,00	42,44	39,38	32,52	42,85
527_A	Verkadestraat 22 2676AL Maasdijk [1]	1,50	37,10	34,02	27,17	37,51
527_B	Verkadestraat 22 2676AL Maasdijk [1]	5,00	41,96	38,84	32,02	42,35
528_A	Verkadestraat 22 2676AL Maasdijk [2]	1,50	35,21	32,14	25,28	35,62
528_B	Verkadestraat 22 2676AL Maasdijk [2]	5,00	38,67	35,56	28,72	39,06
529_A	Maasdijk 109 2676AC Maasdijk [1]	1,50	56,12	53,26	46,21	56,59
529_B	Maasdijk 109 2676AC Maasdijk [1]	5,00	58,00	55,07	48,08	58,45
530_A	Maasdijk 111 2676AD Maasdijk [1]	1,50	56,09	53,23	46,18	56,56
530_B	Maasdijk 111 2676AD Maasdijk [1]	5,00	58,08	55,16	48,16	58,53
531_A	Maasdijk 113 2676AD Maasdijk [1]	1,50	56,03	53,17	46,13	56,50
531_B	Maasdijk 113 2676AD Maasdijk [1]	5,00	58,15	55,22	48,23	58,60
532_A	Maasdijk 113 2676AD Maasdijk [2]	1,50	38,27	35,18	28,34	38,67
532_B	Maasdijk 113 2676AD Maasdijk [2]	5,00	43,34	40,29	33,41	43,75
533_A	Waldeck Pyrmontstraat 8 2676AR Maasdijk [1]	1,50	36,01	32,58	26,04	36,32
533_B	Waldeck Pyrmontstraat 8 2676AR Maasdijk [1]	5,00	40,51	37,17	30,53	40,84
534_A	Waldeck Pyrmontstraat 8 2676AR Maasdijk [2]	1,50	36,75	33,34	26,79	37,07
534_B	Waldeck Pyrmontstraat 8 2676AR Maasdijk [2]	5,00	44,72	41,64	34,77	45,12
535_A	Prinses Beatrixstraat 5 2676AS Maasdijk [2]	1,50	40,98	37,79	31,02	41,35
535_B	Prinses Beatrixstraat 5 2676AS Maasdijk [2]	5,00	44,89	41,69	34,92	45,26
536_A	Oranjewerf 70 2676TC Maasdijk [1]	1,50	35,58	32,21	25,61	35,91

Alle getoonde dB-waarden zijn A-gewogen

Rapport: Resultatentabel
Model: 2030 Plan
LAeq totaalresultaten voor toetspunten
Groep: Maasdijk
Groepsreductie: Nee

Naam Toetspunt	Omschrijving	Hoogte	Dag	Avond	Nacht	Lden
536_B	Oranjewerf 70 2676TC Maasdijk [1]	5,00	39,74	36,44	29,77	40,08
537_A	Oranjewerf 70 2676TC Maasdijk [2]	1,50	36,91	33,57	26,96	37,25
537_B	Oranjewerf 70 2676TC Maasdijk [2]	5,00	40,97	37,70	31,01	41,32
538_A	Prinses Beatrixstraat 7 2676AS Maasdijk [1]	1,50	40,44	37,23	30,48	40,81
538_B	Prinses Beatrixstraat 7 2676AS Maasdijk [1]	5,00	44,70	41,49	34,73	45,06
539_A	Prinses Beatrixstraat 3 2676AS Maasdijk [2]	1,50	39,66	36,42	29,69	40,02
539_B	Prinses Beatrixstraat 3 2676AS Maasdijk [2]	5,00	43,53	40,29	33,56	43,89
540_A	Prinses Beatrixstraat 1 2676AS Maasdijk [2]	1,50	37,78	34,46	27,82	38,12
540_B	Prinses Beatrixstraat 1 2676AS Maasdijk [2]	5,00	42,24	38,97	32,27	42,59
541_A	Waldeck Pyrmontstraat 6 A 2676AR Maasdijk [1]	1,50	43,47	40,57	33,53	43,92
541_B	Waldeck Pyrmontstraat 6 A 2676AR Maasdijk [1]	5,00	45,64	42,66	35,70	46,07
542_A	Korte Kruisweg 23 2676XK Maasdijk [3]	1,50	42,28	39,28	32,38	42,71
542_B	Korte Kruisweg 23 2676XK Maasdijk [3]	5,00	44,51	41,47	34,59	44,93
543_A	Korte Kruisweg 23 2676XK Maasdijk [4]	1,50	36,88	33,50	26,96	37,22
543_B	Korte Kruisweg 23 2676XK Maasdijk [4]	5,00	41,26	37,97	31,32	41,61
544_A	Willem III straat 21 2676AN Maasdijk [1]	1,50	38,26	34,98	28,33	38,62
544_B	Willem III straat 21 2676AN Maasdijk [1]	5,00	41,86	38,68	31,93	42,24
544_C	Willem III straat 21 2676AN Maasdijk [1]	8,00	46,25	43,10	36,30	46,63
545_A	Willem III straat 21 2676AN Maasdijk [2]	1,50	57,00	53,87	47,12	57,41
545_B	Willem III straat 21 2676AN Maasdijk [2]	5,00	58,82	55,70	48,93	59,23
545_C	Willem III straat 21 2676AN Maasdijk [2]	8,00	59,03	55,91	49,14	59,44
546_A	Oranjewerf 14 2676TB Maasdijk [2]	1,50	39,24	35,99	29,33	39,61
546_B	Oranjewerf 14 2676TB Maasdijk [2]	5,00	44,06	40,91	34,14	44,45
547_A	Maasdijk 107 2676AC Maasdijk [1]	1,50	56,00	53,14	46,08	56,46
547_B	Maasdijk 107 2676AC Maasdijk [1]	5,00	57,90	54,97	47,98	58,35
548_A	Maasdijk 129 2676AD Maasdijk [2]	1,50	53,64	50,77	43,73	54,10
548_B	Maasdijk 129 2676AD Maasdijk [2]	5,00	55,20	52,25	45,28	55,64
549_A	Maasdijk 123 2676AD Maasdijk [1]	1,50	37,81	34,63	27,89	38,20
549_B	Maasdijk 123 2676AD Maasdijk [1]	5,00	43,13	40,06	33,20	43,54
550_A	Maasdijk 123 2676AD Maasdijk [2]	1,50	50,24	47,36	40,33	50,70
550_B	Maasdijk 123 2676AD Maasdijk [2]	5,00	52,36	49,39	42,44	52,80
551_A	Maasdijk 78 2676AG Maasdijk [1]	1,50	47,17	44,07	37,21	47,56
551_B	Maasdijk 78 2676AG Maasdijk [1]	5,00	49,43	46,25	39,46	49,80
552_A	Maasdijk 78 2676AG Maasdijk [2]	1,50	54,58	51,47	44,62	54,97
552_B	Maasdijk 78 2676AG Maasdijk [2]	5,00	57,24	54,08	47,27	57,62
553_A	Maasdijk 78 2676AG Maasdijk [3]	1,50	58,69	55,58	48,73	59,08
553_B	Maasdijk 78 2676AG Maasdijk [3]	5,00	61,10	57,95	51,13	61,48
554_A	Maasdijk 80 2676AG Maasdijk [1]	1,50	58,71	55,61	48,75	59,10
554_B	Maasdijk 80 2676AG Maasdijk [1]	5,00	61,10	57,96	51,13	61,48
555_A	Maasdijk 80 2676AG Maasdijk [2]	1,50	57,22	54,11	47,26	57,61
555_B	Maasdijk 80 2676AG Maasdijk [2]	5,00	59,71	56,56	49,75	60,09
556_A	Maasdijk 80 2676AG Maasdijk [9]	1,50	46,74	43,64	36,77	47,13
556_B	Maasdijk 80 2676AG Maasdijk [9]	5,00	49,09	45,91	39,12	49,46
557_A	Maasdijk 41 A 2676AB Maasdijk [1]	1,50	44,91	41,82	34,95	45,30
557_B	Maasdijk 41 A 2676AB Maasdijk [1]	5,00	47,05	43,87	37,08	47,42
557_C	Maasdijk 41 A 2676AB Maasdijk [1]	8,00	47,99	44,79	38,02	48,36
558_A	Maasdijk 41 A 2676AB Maasdijk [2]	1,50	51,19	48,09	41,23	51,58
558_B	Maasdijk 41 A 2676AB Maasdijk [2]	5,00	53,52	50,35	43,55	53,89
558_C	Maasdijk 41 A 2676AB Maasdijk [2]	8,00	53,92	50,73	43,95	54,29
559_A	Maasdijk 41 A 2676AB Maasdijk [3]	1,50	56,39	53,28	46,43	56,78
559_B	Maasdijk 41 A 2676AB Maasdijk [3]	5,00	58,72	55,55	48,75	59,09
559_C	Maasdijk 41 A 2676AB Maasdijk [3]	8,00	58,92	55,74	48,95	59,29
560_A	Maasdijk 41 2676AB Maasdijk [1]	1,50	56,96	53,85	47,00	57,35
560_B	Maasdijk 41 2676AB Maasdijk [1]	5,00	59,37	56,21	49,40	59,75
560_C	Maasdijk 41 2676AB Maasdijk [1]	8,00	59,52	56,34	49,55	59,89
561_A	Maasdijk 41 2676AB Maasdijk [2]	1,50	55,50	52,39	45,53	55,89
561_B	Maasdijk 41 2676AB Maasdijk [2]	5,00	57,61	54,45	47,64	57,99
562_A	Maasdijk 41 2676AB Maasdijk [3]	1,50	47,23	44,14	37,27	47,62
562_B	Maasdijk 41 2676AB Maasdijk [3]	5,00	47,84	44,66	37,87	48,21

Alle getoonde dB-waarden zijn A-gewogen

Rapport: Resultatentabel
Model: 2030 Plan
LAeq totaalresultaten voor toetspunten
Groep: Maasdijk
Groepsreductie: Nee

Naam Toetspunt	Omschrijving	Hoogte	Dag	Avond	Nacht	Lden
562_C	Maasdijk 41 2676AB Maasdijk [3]	8,00	48,69	45,49	38,72	49,06
563_A	Willem III straat 22 2676AN Maasdijk [1]	1,50	56,98	53,84	47,10	57,39
563_B	Willem III straat 22 2676AN Maasdijk [1]	5,00	58,76	55,63	48,87	59,17
563_C	Willem III straat 22 2676AN Maasdijk [1]	8,00	58,98	55,85	49,08	59,38
564_A	Willem III straat 22 2676AN Maasdijk [4]	1,50	46,62	43,52	36,74	47,04
564_B	Willem III straat 22 2676AN Maasdijk [4]	5,00	48,39	45,27	38,50	48,80
564_C	Willem III straat 22 2676AN Maasdijk [4]	8,00	53,56	50,56	43,65	53,99
565_A	Willem III straat 22 2676AN Maasdijk [5]	1,50	38,34	35,07	28,41	38,70
565_B	Willem III straat 22 2676AN Maasdijk [5]	5,00	41,09	37,89	31,15	41,47
565_C	Willem III straat 22 2676AN Maasdijk [5]	8,00	45,95	42,80	36,01	46,34
566_A	Trompstraat 22 2676XJ Maasdijk [3]	1,50	37,34	34,05	27,42	37,70
566_B	Trompstraat 22 2676XJ Maasdijk [3]	5,00	40,61	37,42	30,69	40,99
567_A	Korte Kruisweg 17 2676XK Maasdijk [1]	1,50	42,74	39,75	32,85	43,18
567_B	Korte Kruisweg 17 2676XK Maasdijk [1]	5,00	45,06	42,04	35,16	45,49
568_A	Korte Kruisweg 17 2676XK Maasdijk [2]	1,50	39,61	36,35	29,71	39,98
568_B	Korte Kruisweg 17 2676XK Maasdijk [2]	5,00	44,46	41,30	34,55	44,85
569_A	Maasdijk 139 2676AD Maasdijk [4]	1,50	39,19	36,07	29,25	39,58
569_B	Maasdijk 139 2676AD Maasdijk [4]	5,00	39,92	36,84	29,99	40,33
570_A	Maasdijk 45 2676AB Maasdijk [1]	1,50	39,20	36,09	29,24	39,59
570_B	Maasdijk 45 2676AB Maasdijk [1]	5,00	41,56	38,34	31,59	41,92
570_C	Maasdijk 45 2676AB Maasdijk [1]	8,00	42,99	39,73	33,02	43,34
571_A	Maasdijk 45 2676AB Maasdijk [2]	1,50	57,81	54,70	47,85	58,20
571_B	Maasdijk 45 2676AB Maasdijk [2]	5,00	60,34	57,20	50,38	60,72
571_C	Maasdijk 45 2676AB Maasdijk [2]	8,00	60,49	57,32	50,52	60,86
572_A	Maasdijk 43 2676AB Maasdijk [1]	1,50	57,89	54,79	47,93	58,28
572_B	Maasdijk 43 2676AB Maasdijk [1]	5,00	60,42	57,27	50,45	60,80
572_C	Maasdijk 43 2676AB Maasdijk [1]	8,00	60,57	57,41	50,61	60,95
573_A	Maasdijk 43 2676AB Maasdijk [2]	1,50	55,25	52,15	45,29	55,64
573_B	Maasdijk 43 2676AB Maasdijk [2]	5,00	57,55	54,40	47,58	57,93
573_C	Maasdijk 43 2676AB Maasdijk [2]	8,00	57,68	54,51	47,72	58,06
574_A	Maasdijk 43 2676AB Maasdijk [3]	1,50	44,97	41,87	35,01	45,36
574_B	Maasdijk 43 2676AB Maasdijk [3]	5,00	47,08	43,89	37,11	47,45
574_C	Maasdijk 43 2676AB Maasdijk [3]	8,00	47,69	44,48	37,72	48,05
575_A	Oranjewerf 66 2676TB Maasdijk [2]	1,50	36,70	33,37	26,74	37,04
575_B	Oranjewerf 66 2676TB Maasdijk [2]	5,00	40,19	36,93	30,22	40,54
576_A	Waldeck Pyrmontstraat 11 2676AP Maasdijk [1]	1,50	33,05	29,67	23,11	33,38
576_B	Waldeck Pyrmontstraat 11 2676AP Maasdijk [1]	5,00	38,12	34,78	28,17	38,46
577_A	Waldeck Pyrmontstraat 11 2676AP Maasdijk [3]	1,50	44,42	41,46	34,48	44,85
577_B	Waldeck Pyrmontstraat 11 2676AP Maasdijk [3]	5,00	46,82	43,78	36,87	47,23
578_A	Waldeck Pyrmontstraat 11 2676AP Maasdijk [4]	1,50	34,81	31,44	24,85	35,14
578_B	Waldeck Pyrmontstraat 11 2676AP Maasdijk [4]	5,00	39,60	36,26	29,63	39,93
579_A	Oranjewerf 62 2676TB Maasdijk [1]	1,50	38,46	35,32	28,51	38,85
579_B	Oranjewerf 62 2676TB Maasdijk [1]	5,00	41,87	38,72	31,91	42,25
580_A	Willem III straat 25 2676AN Maasdijk [1]	1,50	47,23	44,15	37,35	47,65
580_B	Willem III straat 25 2676AN Maasdijk [1]	5,00	49,37	46,24	39,48	49,78
581_A	Trompstraat 20 2676XJ Maasdijk [1]	1,50	37,83	34,58	27,92	38,20
581_B	Trompstraat 20 2676XJ Maasdijk [1]	5,00	41,12	37,97	31,19	41,51
582_A	Waldeck Pyrmontstraat 9 2676AP Maasdijk [1]	1,50	33,00	29,60	23,03	33,32
582_B	Waldeck Pyrmontstraat 9 2676AP Maasdijk [1]	5,00	37,63	34,28	27,66	37,96
583_A	Oranjewerf 60 2676TB Maasdijk [1]	1,50	36,64	33,28	26,68	36,97
583_B	Oranjewerf 60 2676TB Maasdijk [1]	5,00	41,25	38,01	31,29	41,61
584_A	Waldeck Pyrmontstraat 7 2676AP Maasdijk [1]	1,50	35,45	32,11	25,49	35,79
584_B	Waldeck Pyrmontstraat 7 2676AP Maasdijk [1]	5,00	40,20	36,89	30,23	40,54
585_A	Oranjewerf 58 2676TB Maasdijk [1]	1,50	36,63	33,25	26,66	36,95
585_B	Oranjewerf 58 2676TB Maasdijk [1]	5,00	41,31	38,04	31,34	41,66
586_A	Trompstraat 14 2676XJ Maasdijk [1]	1,50	38,09	34,84	28,18	38,46
586_B	Trompstraat 14 2676XJ Maasdijk [1]	5,00	41,27	38,11	31,35	41,66
587_A	Willem III straat 7 2676AM Maasdijk [1]	1,50	54,55	51,59	44,61	54,98
587_B	Willem III straat 7 2676AM Maasdijk [1]	5,00	57,35	54,32	47,40	57,76

Alle getoonde dB-waarden zijn A-gewogen

Rapport: Resultatentabel
Model: 2030 Plan
LAeq totaalresultaten voor toetspunten
Groep: Maasdijk
Groepsreductie: Nee

Naam Toetspunt	Omschrijving	Hoogte	Dag	Avond	Nacht	Lden
588_A	Willem III straat 7 2676AM Maasdijk [2]	1,50	51,10	48,16	41,16	51,54
588_B	Willem III straat 7 2676AM Maasdijk [2]	5,00	53,53	50,53	43,58	53,95
589_A	Willem III straat 7 2676AM Maasdijk [4]	1,50	37,80	34,53	27,83	38,15
589_B	Willem III straat 7 2676AM Maasdijk [4]	5,00	41,82	38,63	31,85	42,19
590_A	Willem III straat 6 2676AM Maasdijk [1]	1,50	54,39	51,41	44,45	54,82
590_B	Willem III straat 6 2676AM Maasdijk [1]	5,00	57,21	54,16	47,25	57,61
591_A	Oranjewerf 54 2676TB Maasdijk [1]	1,50	35,13	31,73	25,16	35,45
591_B	Oranjewerf 54 2676TB Maasdijk [1]	5,00	39,00	35,64	29,02	39,33
592_A	Oranjewerf 52 2676TB Maasdijk [1]	1,50	36,43	33,09	26,46	36,76
592_B	Oranjewerf 52 2676TB Maasdijk [1]	5,00	41,26	38,02	31,29	41,62
593_A	Trompstraat 12 2676XJ Maasdijk [1]	1,50	38,42	35,18	28,52	38,80
593_B	Trompstraat 12 2676XJ Maasdijk [1]	5,00	41,71	38,57	31,79	42,11
594_A	Trompstraat 10 2676XJ Maasdijk [1]	1,50	44,05	40,96	34,18	44,47
594_B	Trompstraat 10 2676XJ Maasdijk [1]	5,00	47,10	43,96	37,21	47,50
597_A	Oranjewerf 90 2676TC Maasdijk [3]	1,50	35,21	31,92	25,27	35,56
597_B	Oranjewerf 90 2676TC Maasdijk [3]	5,00	39,68	36,45	29,73	40,05
598_A	Oranjewerf 90 2676TC Maasdijk [6]	1,50	35,93	32,63	26,01	36,29
598_B	Oranjewerf 90 2676TC Maasdijk [6]	5,00	39,76	36,49	29,82	40,12
599_A	Oranjewerf 90 2676TC Maasdijk [15]	1,50	32,69	29,42	22,74	33,05
599_B	Oranjewerf 90 2676TC Maasdijk [15]	5,00	36,27	33,04	26,31	36,63
600_A	Oudecampsweg 30 A 2678KP De Lier [1]	1,50	23,16	19,61	13,18	23,44
600_B	Oudecampsweg 30 A 2678KP De Lier [1]	5,00	27,20	23,69	17,22	27,49
601_A	Hooflaan 17 2678KM De Lier [2]	1,50	24,73	21,27	14,77	25,04
601_B	Hooflaan 17 2678KM De Lier [2]	5,00	28,96	25,55	19,01	29,28
602_A	Hooflaan 21 2678KM De Lier [2]	1,50	26,79	23,30	16,83	27,09
602_B	Hooflaan 21 2678KM De Lier [2]	5,00	29,91	26,45	19,95	30,22
603_A	Oudecampsweg 26 2678KP De Lier [2]	1,50	24,58	21,11	14,61	24,88
603_B	Oudecampsweg 26 2678KP De Lier [2]	5,00	28,65	25,21	18,67	28,96
604_A	Oudecampsweg 26 2678KP De Lier [4]	1,50	26,16	22,74	16,20	26,48
604_B	Oudecampsweg 26 2678KP De Lier [4]	5,00	28,61	25,21	18,65	28,93
605_A	Hooflaan 15 2678KM De Lier [4]	1,50	25,83	22,48	15,87	26,16
605_B	Hooflaan 15 2678KM De Lier [4]	5,00	28,99	25,57	19,03	29,31
606_A	Hooflaan 16 2678KM De Lier [2]	1,50	25,67	22,17	15,71	25,97
606_B	Hooflaan 16 2678KM De Lier [2]	5,00	29,18	25,70	19,22	29,49
607_A	Oudecampsweg 24 2678KP De Lier [8]	1,50	26,03	22,61	16,06	26,35
607_B	Oudecampsweg 24 2678KP De Lier [8]	5,00	28,72	25,28	18,75	29,03
608_A	Oudecampsweg 24 A 2678KP De Lier [5]	1,50	24,92	21,51	14,95	25,24
608_B	Oudecampsweg 24 A 2678KP De Lier [5]	5,00	28,77	25,35	18,80	29,09
609_A	Oudecampsweg 28 2678KP De Lier [2]	1,50	24,90	21,43	14,93	25,20
609_B	Oudecampsweg 28 2678KP De Lier [2]	5,00	29,00	25,59	19,03	29,32
610_A	Oudecampsweg 28 2678KP De Lier [3]	1,50	25,23	21,71	15,25	25,52
610_B	Oudecampsweg 28 2678KP De Lier [3]	5,00	28,95	25,53	18,99	29,27
611_A	Oudecampsweg 35 D 2678NN De Lier [13]	1,50	24,45	21,03	14,48	24,77
611_B	Oudecampsweg 35 D 2678NN De Lier [13]	5,00	28,19	24,78	18,22	28,51
612_A	Oudecampsweg 35 D 2678NN De Lier [14]	1,50	25,54	22,13	15,57	25,86
612_B	Oudecampsweg 35 D 2678NN De Lier [14]	5,00	29,02	25,60	19,04	29,33
613_A	Laan van Poot 6 2678LG De Lier [3]	1,50	25,74	22,20	15,77	26,03
613_B	Laan van Poot 6 2678LG De Lier [3]	5,00	30,22	26,88	20,26	30,56
614_A	Laan van Binnendijk 11 2678KL De Lier [3]	1,50	28,86	25,49	18,90	29,19
614_B	Laan van Binnendijk 11 2678KL De Lier [3]	5,00	31,63	28,29	21,67	31,97
615_A	Laan van Binnendijk 9 2678KL De Lier [1]	1,50	28,08	24,73	18,11	28,41
615_B	Laan van Binnendijk 9 2678KL De Lier [1]	5,00	29,84	26,44	19,87	30,16
616_A	Laan van Binnendijk 8 2678KL De Lier [8]	1,50	25,22	21,72	15,25	25,52
616_B	Laan van Binnendijk 8 2678KL De Lier [8]	5,00	29,82	26,47	19,85	30,15
617_A	Laan van Binnendijk 6 2678KL De Lier [1]	1,50	27,30	23,89	17,33	27,62
617_B	Laan van Binnendijk 6 2678KL De Lier [1]	5,00	29,54	26,13	19,57	29,86
618_A	Laan van Binnendijk 3 2678KL De Lier [4]	1,50	26,56	23,14	16,60	26,88
618_B	Laan van Binnendijk 3 2678KL De Lier [4]	5,00	28,86	25,41	18,90	29,17
619_A	Laan van Binnendijk 7 A 2678KL De Lier [9]	1,50	25,93	22,46	15,97	26,24

Alle getoonde dB-waarden zijn A-gewogen

Rapport: Resultatentabel
Model: 2030 Plan
LAeq totaalresultaten voor toetspunten
Groep: Maasdijk
Groepsreductie: Nee

Naam Toetspunt	Omschrijving	Hoogte	Dag	Avond	Nacht	Lden
619_B	Laan van Binnendijk 7 A 2678KL De Lier [9]	5,00	29,30	25,88	19,33	29,62
620_A	Hooflaan 19 2678KM De Lier [2]	1,50	27,08	23,59	17,12	27,38
620_B	Hooflaan 19 2678KM De Lier [2]	5,00	29,92	26,46	19,96	30,23
621_A	Oudecampsweg 22 A 2678KP De Lier [3]	1,50	25,48	22,00	15,50	25,78
621_B	Oudecampsweg 22 A 2678KP De Lier [3]	5,00	27,98	24,51	18,01	28,28
622_A	Laan van Binnendijk 7 2678KL De Lier [1]	1,50	25,75	22,35	15,79	26,07
622_B	Laan van Binnendijk 7 2678KL De Lier [1]	5,00	27,37	23,93	17,41	27,68
623_A	Oudecampsweg 35 F 2678NN De Lier [5]	1,50	24,79	21,30	14,82	25,09
623_B	Oudecampsweg 35 F 2678NN De Lier [5]	5,00	28,69	25,25	18,72	29,00
624_A	Trompstraat 5 2676XH Maasdijk [27]	1,50	45,10	42,06	35,21	45,53
624_B	Trompstraat 5 2676XH Maasdijk [27]	5,00	48,57	45,52	38,66	48,99
625_A	Trompstraat 5 2676XH Maasdijk [28]	1,50	49,02	45,96	39,15	49,45
625_B	Trompstraat 5 2676XH Maasdijk [28]	5,00	52,14	49,07	42,26	52,56
626_A	Trompstraat 5 2676XH Maasdijk [29]	1,50	49,71	46,63	39,87	50,14
626_B	Trompstraat 5 2676XH Maasdijk [29]	5,00	52,45	49,35	42,59	52,87
627_A	Kleine Hei 5 2676AJ Maasdijk [1]	1,50	40,13	36,99	30,17	40,51
627_B	Kleine Hei 5 2676AJ Maasdijk [1]	5,00	44,14	40,95	34,17	44,51
627_C	Kleine Hei 5 2676AJ Maasdijk [1]	8,00	45,77	42,57	35,80	46,14
628_A	Kleine Hei 5 2676AJ Maasdijk [4]	1,50	51,07	47,96	41,10	51,46
628_B	Kleine Hei 5 2676AJ Maasdijk [4]	5,00	53,34	50,16	43,37	53,71
628_C	Kleine Hei 5 2676AJ Maasdijk [4]	8,00	53,11	49,95	43,15	53,49
629_A	Kleine Hei 5 2676AJ Maasdijk [7]	1,50	55,69	52,59	45,73	56,08
629_B	Kleine Hei 5 2676AJ Maasdijk [7]	5,00	57,94	54,78	47,96	58,31
629_C	Kleine Hei 5 2676AJ Maasdijk [7]	8,00	58,04	54,87	48,07	58,41
630_A	Kleine Hei 5 2676AJ Maasdijk [9]	1,50	54,21	51,11	44,25	54,60
630_B	Kleine Hei 5 2676AJ Maasdijk [9]	5,00	55,25	52,08	45,28	55,62
630_C	Kleine Hei 5 2676AJ Maasdijk [9]	8,00	55,55	52,37	45,58	55,92
631_A	Verkadestraat 3 2676AL Maasdijk [1]	1,50	52,79	49,93	42,87	53,25
631_B	Verkadestraat 3 2676AL Maasdijk [1]	5,00	55,00	52,07	45,07	55,44
631_C	Verkadestraat 3 2676AL Maasdijk [1]	8,00	55,47	52,51	45,53	55,90
632_A	Maasdijk 107 2676AC Maasdijk [2]	1,50	40,18	37,10	30,26	40,59
632_B	Maasdijk 107 2676AC Maasdijk [2]	5,00	43,83	40,79	33,90	44,25
633_A	Maasdijk 109 2676AC Maasdijk [2]	1,50	36,27	33,14	26,36	36,67
633_B	Maasdijk 109 2676AC Maasdijk [2]	5,00	41,77	38,73	31,84	42,19
634_A	Maasdijk 111 2676AD Maasdijk [2]	1,50	37,70	34,52	27,78	38,09
634_B	Maasdijk 111 2676AD Maasdijk [2]	5,00	43,20	40,13	33,27	43,61
635_A	Maasdijk 115 2676AD Maasdijk [2]	1,50	39,40	36,29	29,47	39,80
635_B	Maasdijk 115 2676AD Maasdijk [2]	5,00	43,85	40,80	33,92	44,26
636_A	Maasdijk 117 2676AD Maasdijk [2]	1,50	38,97	35,84	29,05	39,37
636_B	Maasdijk 117 2676AD Maasdijk [2]	5,00	43,83	40,80	33,90	44,25
637_A	Maasdijk 37 2676AA Maasdijk [2]	1,50	52,50	49,41	42,54	52,89
637_B	Maasdijk 37 2676AA Maasdijk [2]	5,00	54,82	51,66	44,85	55,20
637_C	Maasdijk 37 2676AA Maasdijk [2]	8,00	55,06	51,89	45,09	55,43
638_A	Oranjesluisweg 26	1,50	30,64	27,53	20,72	31,04
638_B	Oranjesluisweg 26	5,00	33,57	30,36	23,64	33,95
639_A	Blauwhek 29	1,50	48,69	45,74	38,81	49,14
639_B	Blauwhek 29	5,00	51,25	48,27	41,37	51,70
639_C	Blauwhek 29	8,00	51,45	48,44	41,57	51,89
640_A	Kleine Hei 2	1,50	43,94	40,93	33,99	44,36
640_B	Kleine Hei 2	5,00	46,91	43,86	36,96	47,32
640_C	Kleine Hei 2	8,00	48,09	45,01	38,14	48,49
641_A	Maasdijk 27 (nieuwe woning)	1,50	56,22	53,14	46,26	56,62
641_B	Maasdijk 27 (nieuwe woning)	5,00	58,53	55,39	48,57	58,91
641_C	Maasdijk 27 (nieuwe woning)	8,00	58,69	55,53	48,72	59,07
642_A	Maasdijk 27 (nieuwe woning)	1,50	39,47	36,34	29,52	39,86
642_B	Maasdijk 27 (nieuwe woning)	5,00	41,64	38,43	31,68	42,01
642_C	Maasdijk 27 (nieuwe woning)	8,00	42,54	39,32	32,58	42,90
643_A	Maasdijk 33a	1,50	57,03	53,93	47,07	57,42
643_B	Maasdijk 33a	5,00	59,65	56,51	49,69	60,03

Alle getoonde dB-waarden zijn A-gewogen

Rapport: Resultatentabel
Model: 2030 Plan
LAeq totaalresultaten voor toetspunten
Groep: Maasdijk
Groepsreductie: Nee

Naam Toetspunt	Omschrijving	Hoogte	Dag	Avond	Nacht	Lden
643_C	Maasdijk 33a	8,00	59,77	56,61	49,80	60,15
644_A	Maasdijk 33a	1,50	36,71	33,60	26,75	37,10
644_B	Maasdijk 33a	5,00	38,23	35,02	28,26	38,59
644_C	Maasdijk 33a	8,00	38,87	35,64	28,90	39,23
645_A	Maasdijk 37a	1,50	56,19	53,08	46,22	56,58
645_B	Maasdijk 37a	5,00	59,26	56,12	49,30	59,64
645_C	Maasdijk 37a	8,00	59,46	56,29	49,49	59,83
646_A	Maasdijk 37a	1,50	43,00	39,89	33,04	43,39
646_B	Maasdijk 37a	5,00	42,96	39,76	32,99	43,33
646_C	Maasdijk 37a	8,00	43,57	40,34	33,60	43,93
647_A	Maasdijk 39a	1,50	57,18	54,07	47,21	57,57
647_B	Maasdijk 39a	5,00	59,74	56,59	49,78	60,12
647_C	Maasdijk 39a	8,00	59,92	56,75	49,95	60,29
648_A	Maasdijk 39a	1,50	43,63	40,54	33,67	44,02
648_B	Maasdijk 39a	5,00	45,79	42,61	35,82	46,16
648_C	Maasdijk 39a	8,00	46,40	43,20	36,43	46,77
649_A	Kleine Hei	1,50	57,44	54,49	47,50	57,87
649_B	Kleine Hei	5,00	60,14	57,14	50,19	60,56
649_C	Kleine Hei	8,00	60,55	57,54	50,61	60,97
650_A	Kleine Hei	1,50	43,84	40,87	33,90	44,27
650_B	Kleine Hei	5,00	46,93	43,89	36,99	47,34
650_C	Kleine Hei	8,00	47,94	44,87	37,99	48,34
651_A	Maasdijk 37	1,50	56,87	53,78	46,91	57,26
651_B	Maasdijk 37	5,00	59,15	56,00	49,18	59,53
651_C	Maasdijk 37	8,00	59,33	56,16	49,37	59,71
652_A	Verkadestraat 22 2676AL Maasdijk [2]	1,50	35,48	32,27	25,54	35,85
652_B	Verkadestraat 22 2676AL Maasdijk [2]	5,00	40,16	36,95	30,22	40,53
653_A	Verkadestraat 14 2676AL Maasdijk [1]	1,50	47,27	44,37	37,34	47,72
653_B	Verkadestraat 14 2676AL Maasdijk [1]	5,00	49,22	46,27	39,30	49,66
654_A	Verkadestraat 10 2676AL Maasdijk [1]	1,50	47,72	44,82	37,79	48,17
654_B	Verkadestraat 10 2676AL Maasdijk [1]	5,00	49,32	46,36	39,39	49,75
655_A	Verkadestraat 13 2676AL Maasdijk [1]	1,50	38,45	35,40	28,52	38,86
655_B	Verkadestraat 13 2676AL Maasdijk [1]	5,00	43,71	40,64	33,77	44,12
656_A	Verkadestraat 17 2676AL Maasdijk [1]	1,50	37,53	34,47	27,60	37,94
656_B	Verkadestraat 17 2676AL Maasdijk [1]	5,00	42,10	38,95	32,16	42,49
657_A	Verkadestraat 23 2676AL Maasdijk [1]	1,50	37,71	34,66	27,78	38,12
657_B	Verkadestraat 23 2676AL Maasdijk [1]	5,00	42,51	39,39	32,57	42,90
658_A	Kleine Hei 3 2676AJ Maasdijk [1]	1,50	57,95	54,85	47,99	58,34
658_B	Kleine Hei 3 2676AJ Maasdijk [1]	5,00	60,33	57,18	50,37	60,71
658_C	Kleine Hei 3 2676AJ Maasdijk [1]	8,00	60,46	57,29	50,49	60,83
659_A	Maasdijk 68 2676AG Maasdijk [2]	1,50	52,90	49,78	42,94	53,29
659_B	Maasdijk 68 2676AG Maasdijk [2]	5,00	55,86	52,70	45,90	56,24
660_A	Laan van Vijverberg 23	1,50	29,80	26,61	19,85	30,17
660_B	Laan van Vijverberg 23	5,00	32,16	28,83	22,19	32,50
661_A	Laan van Binnendijk 5	1,50	26,15	22,67	16,18	26,45
661_B	Laan van Binnendijk 5	5,00	30,60	27,24	20,64	30,93
662_A	Laan van Binnendijk 13	1,50	24,36	20,74	14,38	24,63
662_B	Laan van Binnendijk 13	5,00	30,75	27,38	20,78	31,08
663_A	Oranjesluisweg 7	1,50	31,07	28,00	21,18	31,49
663_B	Oranjesluisweg 7	5,00	34,42	31,27	24,51	34,82
664_A	Oranjesluisweg 3	1,50	24,02	20,53	14,05	24,32
664_B	Oranjesluisweg 3	5,00	28,90	25,54	18,94	29,23
665_A	Maasdijk 35a	1,50	37,26	34,15	27,31	37,65
665_B	Maasdijk 35a	5,00	38,93	35,71	28,97	39,29
665_C	Maasdijk 35a	8,00	39,49	36,26	29,52	39,85
666_A	Maasdijk 35a	1,50	46,82	43,72	36,86	47,21
666_B	Maasdijk 35a	5,00	47,37	44,19	37,40	47,74
666_C	Maasdijk 35a	8,00	48,07	44,86	38,10	48,43
667_A	Maasdijk 35a	1,50	50,81	47,73	40,85	51,21

Alle getoonde dB-waarden zijn A-gewogen

Rapport: Resultatentabel
Model: 2030 Plan
LAeq totaalresultaten voor toetspunten
Groep: Maasdijk
Groepsreductie: Nee

Naam Toetspunt	Omschrijving	Hoogte	Dag	Avond	Nacht	Lden
667_B	Maasdijk 35a	5,00	53,09	49,94	43,12	53,47
667_C	Maasdijk 35a	8,00	53,40	50,22	43,43	53,77
668_A	Maasdijk 35a	1,50	54,48	51,39	44,52	54,87
668_B	Maasdijk 35a	5,00	56,61	53,46	46,65	56,99
668_C	Maasdijk 35a	8,00	56,81	53,64	46,84	57,18
669_A	Willem III straat 25 2676AN Maasdijk [1]	1,50	56,08	52,96	46,21	56,50
669_B	Willem III straat 25 2676AN Maasdijk [1]	5,00	58,01	54,87	48,12	58,41
670_A	Willem III straat 9	1,50	55,42	52,49	45,48	55,86
670_B	Willem III straat 9	5,00	57,96	54,96	48,01	58,38
671_A	Willem III straat 9	1,50	42,22	39,25	32,28	42,65
671_B	Willem III straat 9	5,00	44,81	41,74	34,86	45,21
672_A	Willem III straat 9	1,50	50,24	47,25	40,29	50,66
672_B	Willem III straat 9	5,00	53,24	50,17	43,28	53,64
673_A	Willem III straat 9	1,50	52,72	49,86	42,79	53,18
673_B	Willem III straat 9	5,00	55,07	52,14	45,13	55,51
674_A	Pettendijk 1	1,50	42,30	39,21	33,06	42,93
674_B	Pettendijk 1	5,00	45,08	41,94	35,83	45,69
675_A	Waldeck Pyrmontstraat 3 2676AP Maasdijk [1]	5,00	52,83	49,82	42,88	53,25
676_A	Waldeck Pyrmontstraat 5 2676AP Maasdijk [1]	1,50	47,55	44,60	37,61	47,98
676_B	Waldeck Pyrmontstraat 5 2676AP Maasdijk [1]	5,00	49,86	46,83	39,91	50,27
677_A	Waldeck Pyrmontstraat 7 2676AP Maasdijk [1]	1,50	46,14	43,21	36,20	46,58
677_B	Waldeck Pyrmontstraat 7 2676AP Maasdijk [1]	5,00	48,25	45,25	38,30	48,67
678_A	Waldeck Pyrmontstraat 3 2676AP Maasdijk [1]	5,00	56,01	53,02	46,07	56,43
679_A	Nieuw	1,50	34,06	30,88	24,13	34,44
679_B	Nieuw	5,00	35,62	32,35	25,69	35,98
679_C	Nieuw	8,00	40,12	36,95	30,18	40,50
680_A	Nieuw	1,50	48,64	45,73	38,78	49,11
680_B	Nieuw	5,00	51,10	48,14	41,23	51,55
680_C	Nieuw	8,00	51,26	48,28	41,39	51,71
681_A	Korte Kruisweg 1 2676XK Maasdijk [5]	5,00	56,23	53,13	46,35	56,65
682_A	Korte Kruisweg 1 2676XK Maasdijk [5]	5,00	60,44	57,29	50,63	60,87
683_A	Galgeweg 80 2671MT Naaldwijk [4]	1,50	16,62	13,28	6,69	16,97
683_B	Galgeweg 80 2671MT Naaldwijk [4]	5,00	18,89	15,51	8,94	19,22
684_A	Galgeweg 49 2671MT Naaldwijk [3]	1,50	22,31	18,88	12,35	22,63
684_B	Galgeweg 49 2671MT Naaldwijk [3]	5,00	26,19	22,78	16,24	26,51
685_A	Galgeweg 47 A 2671MT Naaldwijk [3]	1,50	21,83	18,44	11,88	22,16
685_B	Galgeweg 47 A 2671MT Naaldwijk [3]	5,00	26,08	22,71	16,13	26,41
686_A	Galgeweg 78 2671MS Naaldwijk [6]	1,50	17,67	14,32	7,73	18,01
686_B	Galgeweg 78 2671MS Naaldwijk [6]	5,00	14,10	10,56	4,18	14,41
687_A	Galgeweg 74 2671MS Naaldwijk [4]	1,50	18,62	15,26	8,66	18,95
687_B	Galgeweg 74 2671MS Naaldwijk [4]	5,00	14,72	11,41	4,81	15,08
688_A	Galgeweg 72 2671MS Naaldwijk [1]	1,50	18,48	15,11	8,53	18,81
688_B	Galgeweg 72 2671MS Naaldwijk [1]	5,00	15,53	12,16	5,61	15,87
689_A	Galgeweg 64	1,50	19,26	15,93	9,32	19,61
689_B	Galgeweg 64	5,00	15,97	12,39	5,98	16,24
690_A	Galgeweg 68	1,50	19,33	16,03	9,39	19,68
690_B	Galgeweg 68	5,00	15,10	11,67	5,14	15,42
691_A	St Jorispad 2	1,50	18,79	15,42	8,83	19,12
691_B	St Jorispad 2	5,00	14,60	10,93	4,68	14,88
692_A	Galgeweg 41	1,50	19,11	15,71	9,16	19,44
692_B	Galgeweg 41	5,00	23,54	20,17	13,59	23,87
693_A	Galgeweg 43	1,50	19,57	16,17	9,61	19,89
693_B	Galgeweg 43	5,00	23,93	20,57	13,98	24,27

Alle getoonde dB-waarden zijn A-gewogen

Rapport: Resultatentabel
Model: 2030 Plan
LAeq totaalresultaten voor toetspunten
Groep: N223
Groepsreductie: Nee

Naam Toetspunt	Omschrijving	Hoogte	Dag	Avond	Nacht	Lden
001_A	Maasdijk 2 2676AE Maasdijk [13]	1,50	39,84	36,72	29,86	40,22
001_B	Maasdijk 2 2676AE Maasdijk [13]	5,00	45,44	42,42	35,48	45,85
002_A	Groeneweg 177 2691MN 's-Gravenzande [4]	1,50	44,94	42,08	35,00	45,40
002_B	Groeneweg 177 2691MN 's-Gravenzande [4]	5,00	48,85	46,04	38,91	49,32
003_A	Maasdijk 226 2691NZ 's-Gravenzande [1]	1,50	54,66	51,93	44,74	55,15
003_B	Maasdijk 226 2691NZ 's-Gravenzande [1]	5,00	56,47	53,72	46,55	56,96
004_A	Groeneweg 76 2691MR 's-Gravenzande [6]	1,50	45,12	42,29	35,18	45,58
004_B	Groeneweg 76 2691MR 's-Gravenzande [6]	5,00	47,56	44,71	37,62	48,02
005_A	Groeneweg 179 2691MN 's-Gravenzande [2]	1,50	46,41	43,58	36,47	46,87
006_A	Oranjesluisweg 5 2671NB Naaldwijk [1]	1,50	41,46	37,86	31,44	41,72
006_B	Oranjesluisweg 5 2671NB Naaldwijk [1]	5,00	48,12	44,63	38,11	48,41
007_A	Oranjesluisweg 4 2671NB Naaldwijk [1]	1,50	44,31	40,84	34,30	44,60
007_B	Oranjesluisweg 4 2671NB Naaldwijk [1]	5,00	49,36	45,88	39,35	49,65
008_A	Sint Jorispad 38 A 2671NA Naaldwijk [1]	1,50	41,28	37,77	31,26	41,56
008_B	Sint Jorispad 38 A 2671NA Naaldwijk [1]	5,00	48,14	44,76	38,13	48,45
009_A	Oranjesluisweg 16 2671NB Naaldwijk [1]	1,50	44,74	41,23	34,73	45,02
009_B	Oranjesluisweg 16 2671NB Naaldwijk [1]	5,00	49,58	46,09	39,56	49,86
010_A	Oranjesluisweg 6 2671NB Naaldwijk [1]	1,50	43,42	39,88	33,40	43,69
010_B	Oranjesluisweg 6 2671NB Naaldwijk [1]	5,00	48,90	45,40	38,89	49,19
011_A	Oranjesluisweg 14 2671NB Naaldwijk [6]	1,50	44,79	41,34	34,77	45,08
011_B	Oranjesluisweg 14 2671NB Naaldwijk [6]	5,00	49,34	45,90	39,33	49,64
012_A	Oranjesluisweg 2 2671NB Naaldwijk [3]	1,50	46,27	42,84	36,26	46,57
012_B	Oranjesluisweg 2 2671NB Naaldwijk [3]	5,00	50,03	46,58	40,01	50,32
013_A	Galgeweg 86 2671MT Naaldwijk [1]	1,50	39,04	35,51	29,02	39,32
013_B	Galgeweg 86 2671MT Naaldwijk [1]	5,00	40,40	36,85	30,38	40,67
014_A	Galgeweg 51 2671MT Naaldwijk [1]	1,50	42,03	38,59	32,02	42,33
014_B	Galgeweg 51 2671MT Naaldwijk [1]	5,00	44,73	41,27	34,72	45,02
015_A	Oranjesluisweg 13 A 2676NA Maasdijk [1]	1,50	43,02	40,15	33,08	43,47
015_B	Oranjesluisweg 13 A 2676NA Maasdijk [1]	5,00	52,70	49,68	42,74	53,11
016_A	Oranjesluisweg 11 2676NA Maasdijk [1]	1,50	47,78	44,64	37,80	48,16
016_B	Oranjesluisweg 11 2676NA Maasdijk [1]	5,00	53,09	49,95	43,11	53,47
017_A	Blauwhek 5 A 2676NB Maasdijk [1]	1,50	49,87	46,38	39,86	50,16
017_B	Blauwhek 5 A 2676NB Maasdijk [1]	5,00	54,71	51,24	44,70	55,00
018_A	Blauwhek 2 2676NB Maasdijk [6]	1,50	46,30	43,07	36,32	46,66
018_B	Blauwhek 2 2676NB Maasdijk [6]	5,00	56,18	52,80	46,17	56,49
019_A	Blauwhek 1 2676NB Maasdijk [7]	1,50	51,35	47,95	41,34	51,66
019_B	Blauwhek 1 2676NB Maasdijk [7]	5,00	56,69	53,24	46,68	56,99
020_A	Oranjesluisweg 24 2691MS 's-Gravenzande [2]	1,50	46,12	42,86	36,13	46,47
020_B	Oranjesluisweg 24 2691MS 's-Gravenzande [2]	5,00	50,09	46,74	40,09	50,41
021_A	Groeneweg 76 A 2691MR 's-Gravenzande [8]	1,50	48,76	45,95	38,83	49,23
021_B	Groeneweg 76 A 2691MR 's-Gravenzande [8]	5,00	51,08	48,21	41,13	51,53
022_A	Groeneweg 78 2691MR 's-Gravenzande [2]	1,50	50,15	47,36	40,22	50,63
022_B	Groeneweg 78 2691MR 's-Gravenzande [2]	5,00	54,13	51,29	44,19	54,59
023_A	Leeweg 67 2678KE De Lier [3]	1,50	56,82	53,35	46,80	57,11
023_B	Leeweg 67 2678KE De Lier [3]	5,00	59,12	55,61	49,10	59,40
024_A	Leeweg 57 2678KE De Lier [2]	1,50	60,15	56,67	50,13	60,44
024_B	Leeweg 57 2678KE De Lier [2]	5,00	62,18	58,64	52,16	62,45
025_A	Leeweg 61 A 2678KE De Lier [2]	1,50	62,25	58,77	52,23	62,54
025_B	Leeweg 61 A 2678KE De Lier [2]	5,00	63,85	60,32	53,83	64,13
026_A	Leeweg 55 2678KE De Lier [2]	1,50	62,45	58,96	52,43	62,73
026_B	Leeweg 55 2678KE De Lier [2]	5,00	64,21	60,66	54,18	64,48
027_A	Leeweg 59 2678KE De Lier [4]	1,50	58,50	55,02	48,48	58,79
027_B	Leeweg 59 2678KE De Lier [4]	5,00	60,40	56,86	50,37	60,67
028_A	Leeweg 79 2678KE De Lier [1]	1,50	55,30	51,90	45,29	55,61
028_B	Leeweg 79 2678KE De Lier [1]	5,00	56,78	53,34	46,77	57,08
029_A	Leeweg 79 2678KE De Lier [3]	1,50	54,15	50,84	44,15	54,48
029_B	Leeweg 79 2678KE De Lier [3]	5,00	55,53	52,16	45,52	55,84
030_A	Leeweg 79 2678KE De Lier [4]	1,50	54,29	50,92	44,28	54,60
030_B	Leeweg 79 2678KE De Lier [4]	5,00	55,57	52,16	45,56	55,88

Alle getoonde dB-waarden zijn A-gewogen

Rapport: Resultatentabel
Model: 2030 Plan
LAeq totaalresultaten voor toetspunten
Groep: N223
Groepsreductie: Nee

Naam Toetspunt	Omschrijving	Hoogte	Dag	Avond	Nacht	Lden
031_A	Sint Jorispad 36 2671NA Naaldwijk [5]	1,50	38,96	35,33	28,93	39,21
031_B	Sint Jorispad 36 2671NA Naaldwijk [5]	5,00	44,51	40,91	34,48	44,77
032_A	Sint Jorispad 38 2671NA Naaldwijk [2]	1,50	42,02	38,45	31,99	42,28
032_B	Sint Jorispad 38 2671NA Naaldwijk [2]	5,00	47,15	43,76	37,14	47,46
033_A	Sint Jorispad 42 2671NA Naaldwijk [3]	1,50	43,99	40,50	33,97	44,27
034_A	Oranjesluisweg 18 2671NB Naaldwijk [5]	1,50	45,53	42,04	35,51	45,81
034_B	Oranjesluisweg 18 2671NB Naaldwijk [5]	5,00	49,82	46,28	39,80	50,09
035_A	Oranjesluisweg 22 2671NB Naaldwijk [1]	1,50	46,00	42,65	36,00	46,32
035_B	Oranjesluisweg 22 2671NB Naaldwijk [1]	5,00	49,98	46,58	39,98	50,29
036_A	Oranjesluisweg 13 2676NA Maasdijk [1]	1,50	41,05	37,89	31,07	41,42
036_B	Oranjesluisweg 13 2676NA Maasdijk [1]	5,00	52,03	49,08	42,08	52,46
037_A	Blauwhek 5 2676NB Maasdijk [3]	1,50	48,63	45,16	38,62	48,92
037_B	Blauwhek 5 2676NB Maasdijk [3]	5,00	55,11	51,65	45,10	55,40
038_A	Blauwhek 3 2676NB Maasdijk [1]	1,50	50,83	47,38	40,82	51,13
038_B	Blauwhek 3 2676NB Maasdijk [1]	5,00	55,40	51,93	45,38	55,69
039_A	Oranjesluisweg 30 2691MS 's-Gravenzande [1]	1,50	46,54	43,34	36,56	46,90
039_B	Oranjesluisweg 30 2691MS 's-Gravenzande [1]	5,00	50,44	47,20	40,46	50,79
040_A	Oranjesluisweg 28 2691MS 's-Gravenzande [2]	1,50	46,38	43,20	36,40	46,75
040_B	Oranjesluisweg 28 2691MS 's-Gravenzande [2]	5,00	50,09	46,83	40,10	50,44
041_A	Leeweg 48 2678KH De Lier [1]	1,50	50,15	46,84	40,15	50,48
041_B	Leeweg 48 2678KH De Lier [1]	5,00	51,35	48,00	41,35	51,67
042_A	Leeweg 46 2678KH De Lier [1]	1,50	51,78	48,53	41,79	52,13
042_B	Leeweg 46 2678KH De Lier [1]	5,00	53,41	50,13	43,42	53,75
043_A	Leeweg 63 2678KE De Lier [1]	1,50	55,86	52,41	45,84	56,15
043_B	Leeweg 63 2678KE De Lier [1]	5,00	57,38	53,89	47,36	57,66
044_A	Leeweg 63 2678KE De Lier [3]	1,50	54,86	51,36	44,84	55,14
044_B	Leeweg 63 2678KE De Lier [3]	5,00	59,00	55,47	48,97	59,27
045_A	Leeweg 49 2678KE De Lier [3]	1,50	65,57	62,04	55,54	65,84
045_B	Leeweg 49 2678KE De Lier [3]	5,00	66,54	62,96	56,50	66,80
046_A	Leeweg 49 A 2678KE De Lier [1]	1,50	65,03	61,51	55,00	65,31
046_B	Leeweg 49 A 2678KE De Lier [1]	5,00	66,17	62,60	56,14	66,43
047_A	Leeweg 47 2678KE De Lier [1]	1,50	66,43	62,88	56,40	66,70
047_B	Leeweg 47 2678KE De Lier [1]	5,00	66,96	63,36	56,92	67,21
048_A	Leeweg 51 2678KE De Lier [7]	1,50	65,29	61,78	55,27	65,57
048_B	Leeweg 51 2678KE De Lier [7]	5,00	66,40	62,83	56,36	66,66
049_A	Leeweg 53 2678KE De Lier [1]	1,50	61,50	58,01	51,48	61,78
049_B	Leeweg 53 2678KE De Lier [1]	5,00	63,24	59,69	53,21	63,51
050_A	Leeweg 45 2678KE De Lier [4]	1,50	72,23	68,64	62,19	72,49
050_B	Leeweg 45 2678KE De Lier [4]	5,00	71,80	68,17	61,76	72,05
051_A	Leeweg 67 A 2678KE De Lier [4]	1,50	56,83	53,35	46,80	57,11
051_B	Leeweg 67 A 2678KE De Lier [4]	5,00	58,87	55,35	48,84	59,15
052_A	Laan van Vijverberg 17 2678LD De Lier [8]	1,50	34,20	30,55	24,17	34,45
052_B	Laan van Vijverberg 17 2678LD De Lier [8]	5,00	36,19	32,63	26,17	36,46
053_A	Tuindersweg 7 A 2676BD Maasdijk [8]	1,50	35,44	32,23	25,46	35,80
053_B	Tuindersweg 7 A 2676BD Maasdijk [8]	5,00	39,38	36,10	29,38	39,72
054_A	Tuindersweg 16 2676BH Maasdijk [3]	1,50	40,13	36,97	30,15	40,50
054_B	Tuindersweg 16 2676BH Maasdijk [3]	5,00	42,80	39,64	32,82	43,17
055_A	Maasdijk 4 2676AE Maasdijk [2]	1,50	40,43	37,32	30,46	40,82
055_B	Maasdijk 4 2676AE Maasdijk [2]	5,00	45,60	42,52	35,63	45,99
056_A	Maasdijk 4 2676AE Maasdijk [6]	1,50	40,34	37,23	30,37	40,73
056_B	Maasdijk 4 2676AE Maasdijk [6]	5,00	45,59	42,53	35,62	45,99
057_A	Maasdijk 6 2676AE Maasdijk [1]	1,50	41,11	37,99	31,14	41,49
057_B	Maasdijk 6 2676AE Maasdijk [1]	5,00	47,07	43,97	37,10	47,46
058_A	Maasdijk 6 2676AE Maasdijk [7]	1,50	39,68	36,58	29,71	40,07
058_B	Maasdijk 6 2676AE Maasdijk [7]	5,00	45,46	42,40	35,49	45,86
059_A	Maasdijk 6 2676AE Maasdijk [12]	1,50	40,94	37,80	30,97	41,32
059_B	Maasdijk 6 2676AE Maasdijk [12]	5,00	47,16	44,08	37,19	47,55
060_A	Tuindersweg 7 2676BD Maasdijk [4]	1,50	33,99	30,70	24,00	34,33
060_B	Tuindersweg 7 2676BD Maasdijk [4]	5,00	38,97	35,70	28,98	39,31

Alle getoonde dB-waarden zijn A-gewogen

Rapport: Resultatentabel
Model: 2030 Plan
LAeq totaalresultaten voor toetspunten
Groep: N223
Groepsreductie: Nee

Naam Toetspunt	Omschrijving	Hoogte	Dag	Avond	Nacht	Lden
061_A	Tuindersweg 7 2676BD Maasdijk [5]	1,50	36,35	32,98	26,35	36,67
061_B	Tuindersweg 7 2676BD Maasdijk [5]	5,00	38,25	34,86	28,25	38,56
062_A	Tuindersweg 18 2676BH Maasdijk [8]	1,50	40,34	37,20	30,36	40,72
062_B	Tuindersweg 18 2676BH Maasdijk [8]	5,00	41,38	38,20	31,40	41,75
063_A	Tuindersweg 5 2676BD Maasdijk [5]	1,50	34,38	31,20	24,40	34,75
063_B	Tuindersweg 5 2676BD Maasdijk [5]	5,00	39,22	35,99	29,23	39,57
064_A	Tuindersweg 15 2676BD Maasdijk [6]	1,50	39,73	36,51	29,74	40,09
064_B	Tuindersweg 15 2676BD Maasdijk [6]	5,00	42,22	39,05	32,24	42,59
065_A	Tuindersweg 20 2676BH Maasdijk [5]	1,50	37,47	34,21	27,48	37,82
065_B	Tuindersweg 20 2676BH Maasdijk [5]	5,00	38,85	35,59	28,86	39,20
066_A	Prinsenlaan 2 2676VP Maasdijk [32]	1,50	22,93	18,87	12,85	23,08
066_B	Prinsenlaan 2 2676VP Maasdijk [32]	5,00	27,03	23,18	16,98	27,23
067_A	Maasdijk 145 2676AD Maasdijk [9]	1,50	23,96	20,15	13,91	24,17
067_B	Maasdijk 145 2676AD Maasdijk [9]	5,00	28,11	24,44	18,08	28,35
068_A	Maasdijk 106 2676AH Maasdijk [3]	1,50	25,57	21,83	15,53	25,79
068_B	Maasdijk 106 2676AH Maasdijk [3]	5,00	30,50	26,87	20,47	30,75
069_A	Maasdijk 108 2676AH Maasdijk [3]	1,50	26,63	22,92	16,59	26,86
069_B	Maasdijk 108 2676AH Maasdijk [3]	5,00	31,28	27,73	21,26	31,55
070_A	Maasdijk 108 2676AH Maasdijk [5]	1,50	25,99	22,31	15,95	26,23
070_B	Maasdijk 108 2676AH Maasdijk [5]	5,00	30,57	27,00	20,55	30,84
071_A	Maasdijk 39 2676AA Maasdijk [1]	1,50	32,23	28,85	22,23	32,55
071_B	Maasdijk 39 2676AA Maasdijk [1]	5,00	34,13	30,62	24,11	34,41
071_C	Maasdijk 39 2676AA Maasdijk [1]	8,00	35,32	31,82	25,30	35,60
072_A	Maasdijk 39 2676AA Maasdijk [2]	1,50	32,72	29,32	22,71	33,03
072_B	Maasdijk 39 2676AA Maasdijk [2]	5,00	37,37	34,16	27,39	37,73
072_C	Maasdijk 39 2676AA Maasdijk [2]	8,00	38,22	35,04	28,24	38,59
073_A	Maasdijk 39 2676AA Maasdijk [4]	1,50	32,54	29,06	22,52	32,83
073_B	Maasdijk 39 2676AA Maasdijk [4]	5,00	36,44	33,15	26,45	36,78
073_C	Maasdijk 39 2676AA Maasdijk [4]	8,00	36,60	33,25	26,60	36,92
074_A	Maasdijk 39 2676AA Maasdijk [5]	1,50	33,88	30,43	23,87	34,18
074_B	Maasdijk 39 2676AA Maasdijk [5]	5,00	36,37	32,82	26,34	36,64
074_C	Maasdijk 39 2676AA Maasdijk [5]	8,00	37,26	33,71	27,24	37,53
075_A	Tuindersweg 22 B 2676BH Maasdijk [88]	1,50	36,48	33,31	26,50	36,85
075_B	Tuindersweg 22 B 2676BH Maasdijk [88]	5,00	39,77	36,54	29,78	40,12
076_A	Maasdijk 35 2676AA Maasdijk [1]	1,50	39,54	36,19	29,54	39,86
076_B	Maasdijk 35 2676AA Maasdijk [1]	5,00	40,57	37,13	30,56	40,87
076_C	Maasdijk 35 2676AA Maasdijk [1]	8,00	40,97	37,53	30,96	41,27
077_A	Maasdijk 35 2676AA Maasdijk [2]	1,50	31,97	28,57	21,96	32,28
077_B	Maasdijk 35 2676AA Maasdijk [2]	5,00	34,39	31,02	24,39	34,71
077_C	Maasdijk 35 2676AA Maasdijk [2]	8,00	34,96	31,50	24,95	35,25
078_A	Maasdijk 35 2676AA Maasdijk [5]	1,50	35,52	32,43	25,55	35,91
078_B	Maasdijk 35 2676AA Maasdijk [5]	5,00	38,90	35,81	28,93	39,29
078_C	Maasdijk 35 2676AA Maasdijk [5]	8,00	37,81	34,70	27,84	38,20
079_A	Maasdijk 35 2676AA Maasdijk [6]	1,50	38,15	34,72	28,14	38,45
079_B	Maasdijk 35 2676AA Maasdijk [6]	5,00	39,95	36,51	29,94	40,25
079_C	Maasdijk 35 2676AA Maasdijk [6]	8,00	40,33	36,90	30,32	40,63
080_A	Laan van Vijverberg 21 2678LD De Lier [4]	1,50	33,02	29,36	22,99	33,26
080_B	Laan van Vijverberg 21 2678LD De Lier [4]	5,00	35,99	32,42	25,96	36,25
081_A	Maasdijk 56 2676AG Maasdijk [1]	1,50	30,25	26,57	20,21	30,49
081_B	Maasdijk 56 2676AG Maasdijk [1]	5,00	35,15	31,58	25,13	35,42
082_A	Maasdijk 56 2676AG Maasdijk [3]	1,50	28,34	24,57	18,29	28,55
082_B	Maasdijk 56 2676AG Maasdijk [3]	5,00	34,42	30,79	24,39	34,67
083_A	Maasdijk 56 2676AG Maasdijk [4]	1,50	34,35	31,13	24,36	34,71
083_B	Maasdijk 56 2676AG Maasdijk [4]	5,00	38,77	35,53	28,78	39,12
084_A	Maasdijk 54 2676AG Maasdijk [1]	1,50	34,93	31,58	24,93	35,25
084_B	Maasdijk 54 2676AG Maasdijk [1]	5,00	39,33	36,09	29,34	39,68
085_A	Maasdijk 54 2676AG Maasdijk [2]	1,50	33,48	29,90	23,46	33,75
085_B	Maasdijk 54 2676AG Maasdijk [2]	5,00	39,84	36,56	29,85	40,18
086_A	Maasdijk 54 2676AG Maasdijk [3]	1,50	30,43	26,76	20,40	30,67

Alle getoonde dB-waarden zijn A-gewogen

Rapport: Resultatentabel
Model: 2030 Plan
LAeq totaalresultaten voor toetspunten
Groep: N223
Groepsreductie: Nee

Naam Toetspunt	Omschrijving	Hoogte	Dag	Avond	Nacht	Lden
086_B	Maasdijk 54 2676AG Maasdijk [3]	5,00	35,40	31,81	25,37	35,66
087_A	Maasdijk 60 2676AG Maasdijk [1]	1,50	27,70	24,23	17,68	27,99
087_B	Maasdijk 60 2676AG Maasdijk [1]	5,00	33,64	30,32	23,64	33,97
088_A	Maasdijk 60 2676AG Maasdijk [2]	1,50	33,87	30,70	23,90	34,24
088_B	Maasdijk 60 2676AG Maasdijk [2]	5,00	38,48	35,27	28,50	38,84
089_A	Maasdijk 60 2676AG Maasdijk [3]	1,50	30,18	26,53	20,15	30,43
089_B	Maasdijk 60 2676AG Maasdijk [3]	5,00	36,00	32,53	25,99	36,29
090_A	Maasdijk 37 A 2676AA Maasdijk [3]	1,50	34,70	31,47	24,71	35,05
090_B	Maasdijk 37 A 2676AA Maasdijk [3]	5,00	37,06	33,81	27,08	37,41
090_C	Maasdijk 37 A 2676AA Maasdijk [3]	8,00	38,20	34,89	28,20	38,53
091_A	Maasdijk 37 A 2676AA Maasdijk [4]	1,50	32,53	29,02	22,52	32,81
091_B	Maasdijk 37 A 2676AA Maasdijk [4]	5,00	35,80	32,25	25,78	36,07
091_C	Maasdijk 37 A 2676AA Maasdijk [4]	8,00	37,65	34,13	27,63	37,93
092_A	Maasdijk 37 2676AA Maasdijk [1]	1,50	33,21	29,66	23,19	33,48
092_B	Maasdijk 37 2676AA Maasdijk [1]	5,00	36,62	33,06	26,60	36,89
092_C	Maasdijk 37 2676AA Maasdijk [1]	8,00	38,23	34,71	28,21	38,51
093_A	Tuindersweg 41 2676BD Maasdijk [4]	1,50	23,61	19,85	13,57	23,83
093_B	Tuindersweg 41 2676BD Maasdijk [4]	5,00	29,17	25,61	19,14	29,44
094_A	Tuindersweg 39 2676BD Maasdijk [4]	1,50	21,00	17,19	10,95	21,21
094_B	Tuindersweg 39 2676BD Maasdijk [4]	5,00	26,55	22,88	16,51	26,79
095_A	Tuindersweg 37 A 2676BD Maasdijk [4]	1,50	27,13	23,77	17,12	27,45
095_B	Tuindersweg 37 A 2676BD Maasdijk [4]	5,00	31,97	28,60	21,96	32,28
096_A	Tuindersweg 37 B 2676BD Maasdijk [3]	1,50	19,95	16,21	9,91	20,17
096_B	Tuindersweg 37 B 2676BD Maasdijk [3]	5,00	27,17	23,62	17,15	27,44
097_A	Maasdijk 58 B 2676AG Maasdijk [1]	1,50	28,87	25,29	18,84	29,13
097_B	Maasdijk 58 B 2676AG Maasdijk [1]	5,00	33,81	30,33	23,79	34,10
098_A	Maasdijk 58 B 2676AG Maasdijk [5]	1,50	35,14	31,81	25,14	35,47
098_B	Maasdijk 58 B 2676AG Maasdijk [5]	5,00	38,64	35,25	28,63	38,95
099_A	Tuindersweg 31 2676BD Maasdijk [1]	1,50	27,45	23,76	17,41	27,69
099_B	Tuindersweg 31 2676BD Maasdijk [1]	5,00	34,41	30,90	24,40	34,69
100_A	Tuindersweg 31 2676BD Maasdijk [2]	1,50	22,50	19,02	12,48	22,79
100_B	Tuindersweg 31 2676BD Maasdijk [2]	5,00	30,72	27,47	20,73	31,07
101_A	Tuindersweg 31 2676BD Maasdijk [6]	1,50	32,84	29,41	22,83	33,14
101_B	Tuindersweg 31 2676BD Maasdijk [6]	5,00	37,40	34,05	27,40	37,72
102_A	Tuindersweg 21 A 2676BD Maasdijk [8]	1,50	35,75	32,38	25,75	36,07
102_B	Tuindersweg 21 A 2676BD Maasdijk [8]	5,00	39,35	36,05	29,35	39,68
103_A	Tuindersweg 21 A 2676BD Maasdijk [10]	1,50	36,10	32,80	26,11	36,44
103_B	Tuindersweg 21 A 2676BD Maasdijk [10]	5,00	38,92	35,61	28,93	39,25
104_A	Tuindersweg 26 2676BH Maasdijk [1]	1,50	28,62	25,22	18,61	28,93
104_B	Tuindersweg 26 2676BH Maasdijk [1]	5,00	33,79	30,52	23,80	34,13
105_A	Tuindersweg 26 2676BH Maasdijk [5]	1,50	35,38	32,19	25,40	35,75
105_B	Tuindersweg 26 2676BH Maasdijk [5]	5,00	38,55	35,30	28,56	38,90
106_A	Tuindersweg 26 2676BH Maasdijk [6]	1,50	34,73	31,48	24,74	35,08
106_B	Tuindersweg 26 2676BH Maasdijk [6]	5,00	39,05	35,78	29,06	39,39
107_A	Tuindersweg 23 2676BD Maasdijk [6]	1,50	32,12	28,78	22,13	32,45
107_B	Tuindersweg 23 2676BD Maasdijk [6]	5,00	37,36	34,09	27,37	37,70
108_A	Tuindersweg 29 2676BD Maasdijk [1]	1,50	26,51	23,17	16,51	26,83
108_B	Tuindersweg 29 2676BD Maasdijk [1]	5,00	32,72	29,47	22,73	33,07
109_A	Tuindersweg 29 2676BD Maasdijk [5]	1,50	33,02	29,64	23,02	33,34
109_B	Tuindersweg 29 2676BD Maasdijk [5]	5,00	36,81	33,51	26,82	37,15
110_A	Tuindersweg 29 2676BD Maasdijk [6]	1,50	29,49	25,83	19,45	29,73
110_B	Tuindersweg 29 2676BD Maasdijk [6]	5,00	35,76	32,33	25,75	36,06
111_A	Tuindersweg 27 2676BD Maasdijk [2]	1,50	29,65	26,33	19,65	29,98
111_B	Tuindersweg 27 2676BD Maasdijk [2]	5,00	35,08	31,80	25,09	35,42
112_A	Tuindersweg 25 2676BD Maasdijk [4]	1,50	32,30	28,93	22,30	32,62
112_B	Tuindersweg 25 2676BD Maasdijk [4]	5,00	37,75	34,46	27,76	38,09
113_A	Tuindersweg 25 2676BD Maasdijk [6]	1,50	28,28	25,03	18,29	28,63
113_B	Tuindersweg 25 2676BD Maasdijk [6]	5,00	33,53	30,25	23,54	33,87
114_A	Tuindersweg 28 2676BH Maasdijk [4]	1,50	31,86	28,46	21,85	32,17

Alle getoonde dB-waarden zijn A-gewogen

Rapport: Resultatentabel
Model: 2030 Plan
LAeq totaalresultaten voor toetspunten
Groep: N223
Groepsreductie: Nee

Naam Toetspunt	Omschrijving	Hoogte	Dag	Avond	Nacht	Lden
114_B	Tuindersweg 28 2676BH Maasdijk [4]	5,00	37,07	33,78	27,08	37,41
115_A	Tuindersweg 35 A 2676BD Maasdijk [8]	1,50	29,85	26,33	19,83	30,13
115_B	Tuindersweg 35 A 2676BD Maasdijk [8]	5,00	37,96	34,65	27,96	38,29
116_A	Nassaustraat 43 2676AX Maasdijk [11]	1,50	25,51	21,73	15,46	25,72
116_B	Nassaustraat 43 2676AX Maasdijk [11]	5,00	29,63	25,91	19,59	29,86
117_A	Tuindersweg 37 C 2676BD Maasdijk [1]	1,50	21,94	18,47	11,93	22,23
117_B	Tuindersweg 37 C 2676BD Maasdijk [1]	5,00	26,59	23,09	16,58	26,88
118_A	Tuindersweg 24 A 2676BH Maasdijk [2]	1,50	32,25	28,94	22,25	32,58
118_B	Tuindersweg 24 A 2676BH Maasdijk [2]	5,00	36,07	32,72	26,07	36,39
119_A	Tuindersweg 24 A 2676BH Maasdijk [7]	1,50	35,71	32,50	25,73	36,07
119_B	Tuindersweg 24 A 2676BH Maasdijk [7]	5,00	38,91	35,65	28,92	39,26
120_A	Tuindersweg 24 2676BH Maasdijk [10]	1,50	35,64	32,43	25,66	36,00
120_B	Tuindersweg 24 2676BH Maasdijk [10]	5,00	39,04	35,79	29,05	39,39
121_A	Tuindersweg 33 2676BD Maasdijk [7]	1,50	32,38	28,92	22,37	32,67
121_B	Tuindersweg 33 2676BD Maasdijk [7]	5,00	39,15	35,85	29,16	39,49
122_A	Prinses MÃ¡ximastraat 13 2676DZ Maasdijk [1]	1,50	29,04	25,39	19,01	29,29
122_B	Prinses MÃ¡ximastraat 13 2676DZ Maasdijk [1]	5,00	34,13	30,65	24,11	34,42
123_A	Prinses Margrietstraat 11 2676AV Maasdijk [2]	1,50	26,02	22,15	15,96	26,21
123_B	Prinses Margrietstraat 11 2676AV Maasdijk [2]	5,00	30,44	26,73	20,40	30,67
124_A	Prinses Margrietstraat 13 2676AV Maasdijk [3]	1,50	25,96	22,12	15,90	26,16
124_B	Prinses Margrietstraat 13 2676AV Maasdijk [3]	5,00	30,30	26,61	20,26	30,54
125_A	Prinses Wilhelminastraat 2 2676XT Maasdijk [1	1,50	25,93	22,17	15,88	26,15
125_B	Prinses Wilhelminastraat 2 2676XT Maasdijk [1	5,00	30,79	27,26	20,77	31,07
126_A	Tuindersweg 43 2676BD Maasdijk [2]	1,50	24,03	20,30	13,99	24,26
126_B	Tuindersweg 43 2676BD Maasdijk [2]	5,00	30,18	26,67	20,16	30,46
127_A	Prinses Wilhelminastraat 6 2676XT Maasdijk [2	1,50	26,08	22,23	16,02	26,28
127_B	Prinses Wilhelminastraat 6 2676XT Maasdijk [2	5,00	30,84	27,21	20,81	31,09
128_A	Prinses MÃ¡ximastraat 9 2676DZ Maasdijk [1]	1,50	28,34	24,61	18,30	28,57
128_B	Prinses MÃ¡ximastraat 9 2676DZ Maasdijk [1]	5,00	33,12	29,59	23,10	33,40
129_A	Prinses MÃ¡ximastraat 9 2676DZ Maasdijk [2]	1,50	29,43	25,91	19,41	29,71
129_B	Prinses MÃ¡ximastraat 9 2676DZ Maasdijk [2]	5,00	33,47	29,98	23,45	33,75
130_A	Waldeck Pyrmontstraat 33 2676AP Maasdijk [6]	1,50	27,08	23,57	17,06	27,36
130_B	Waldeck Pyrmontstraat 33 2676AP Maasdijk [6]	5,00	32,83	29,48	22,83	33,15
131_A	Waldeck Pyrmontstraat 31 2676AP Maasdijk [1]	1,50	29,70	26,13	19,68	29,97
131_B	Waldeck Pyrmontstraat 31 2676AP Maasdijk [1]	5,00	34,59	31,11	24,58	34,88
132_A	Prinses Margrietstraat 14 2676AV Maasdijk [2]	1,50	25,46	21,54	15,39	25,64
132_B	Prinses Margrietstraat 14 2676AV Maasdijk [2]	5,00	30,18	26,52	20,14	30,42
133_A	Prinses Margrietstraat 14 2676AV Maasdijk [3]	1,50	28,30	24,58	18,26	28,53
133_B	Prinses Margrietstraat 14 2676AV Maasdijk [3]	5,00	32,19	28,64	22,17	32,46
134_A	Maasdijk 52 2676AG Maasdijk [1]	1,50	30,32	26,69	20,29	30,57
134_B	Maasdijk 52 2676AG Maasdijk [1]	5,00	34,06	30,56	24,04	34,34
135_A	Maasdijk 52 2676AG Maasdijk [2]	1,50	34,07	30,97	24,10	34,46
135_B	Maasdijk 52 2676AG Maasdijk [2]	5,00	37,53	34,30	27,54	37,88
136_A	Maasdijk 52 2676AG Maasdijk [5]	1,50	34,22	30,77	24,21	34,52
136_B	Maasdijk 52 2676AG Maasdijk [5]	5,00	40,53	37,26	30,53	40,87
137_A	Maasdijk 52 2676AG Maasdijk [6]	1,50	33,15	29,51	23,12	33,40
137_B	Maasdijk 52 2676AG Maasdijk [6]	5,00	38,22	34,75	28,21	38,51
138_A	Maasdijk 58 2676AG Maasdijk [1]	1,50	27,55	24,04	17,53	27,83
138_B	Maasdijk 58 2676AG Maasdijk [1]	5,00	32,26	28,84	22,25	32,56
139_A	Maasdijk 58 2676AG Maasdijk [4]	1,50	37,12	33,86	27,13	37,47
139_B	Maasdijk 58 2676AG Maasdijk [4]	5,00	40,48	37,16	30,48	40,81
140_A	Maasdijk 58 2676AG Maasdijk [5]	1,50	35,69	32,35	25,69	36,01
140_B	Maasdijk 58 2676AG Maasdijk [5]	5,00	38,86	35,47	28,86	39,17
141_A	Tuindersweg 17 2676BD Maasdijk [5]	1,50	37,72	34,51	27,73	38,08
141_B	Tuindersweg 17 2676BD Maasdijk [5]	5,00	41,08	37,86	31,09	41,44
142_A	Tuindersweg 22 2676BH Maasdijk [6]	1,50	37,78	34,54	27,79	38,13
142_B	Tuindersweg 22 2676BH Maasdijk [6]	5,00	39,98	36,71	29,99	40,32
143_A	Tuindersweg 19 2676BD Maasdijk [8]	1,50	39,19	36,01	29,21	39,56
143_B	Tuindersweg 19 2676BD Maasdijk [8]	5,00	40,97	37,78	30,99	41,34

Alle getoonde dB-waarden zijn A-gewogen

Rapport: Resultatentabel
Model: 2030 Plan
LAeq totaalresultaten voor toetspunten
Groep: N223
Groepsreductie: Nee

Naam Toetspunt	Omschrijving	Hoogte	Dag	Avond	Nacht	Lden
144_A	Tuindersweg 21 2676BD Maasdijk [10]	1,50	38,73	35,50	28,74	39,08
144_B	Tuindersweg 21 2676BD Maasdijk [10]	5,00	41,11	37,88	31,12	41,46
145_A	Maasdijk 16 2676AE Maasdijk [5]	1,50	46,57	43,61	36,61	47,00
145_B	Maasdijk 16 2676AE Maasdijk [5]	5,00	50,34	47,31	40,38	50,75
146_A	Maasdijk 16 2676AE Maasdijk [6]	1,50	45,64	42,71	35,69	46,08
146_B	Maasdijk 16 2676AE Maasdijk [6]	5,00	48,86	45,81	38,89	49,26
147_A	Maasdijk 16 2676AE Maasdijk [9]	1,50	40,01	37,10	30,06	40,45
147_B	Maasdijk 16 2676AE Maasdijk [9]	5,00	40,81	37,60	30,83	41,17
148_A	Maasdijk 10 2676AE Maasdijk [4]	1,50	43,38	40,15	33,39	43,73
148_B	Maasdijk 10 2676AE Maasdijk [4]	5,00	51,71	48,67	41,75	52,12
149_A	Maasdijk 10 2676AE Maasdijk [5]	1,50	43,72	40,49	33,74	44,08
149_B	Maasdijk 10 2676AE Maasdijk [5]	5,00	52,05	49,01	42,09	52,46
150_A	Maasdijk 10 2676AE Maasdijk [6]	1,50	42,50	39,22	32,51	42,84
150_B	Maasdijk 10 2676AE Maasdijk [6]	5,00	50,76	47,66	40,79	51,15
151_A	Maasdijk 14 2676AE Maasdijk [2]	1,50	44,77	41,73	34,81	45,18
151_B	Maasdijk 14 2676AE Maasdijk [2]	5,00	51,26	48,28	41,30	51,68
152_A	Maasdijk 14 2676AE Maasdijk [3]	1,50	45,50	42,52	35,54	45,92
152_B	Maasdijk 14 2676AE Maasdijk [3]	5,00	50,92	47,94	40,96	51,34
153_A	Maasdijk 36 B 2676AE Maasdijk [1]	1,50	26,37	22,59	16,32	26,58
153_B	Maasdijk 36 B 2676AE Maasdijk [1]	5,00	34,56	31,35	24,57	34,92
154_A	Maasdijk 36 B 2676AE Maasdijk [2]	1,50	32,20	28,84	22,20	32,52
154_B	Maasdijk 36 B 2676AE Maasdijk [2]	5,00	36,33	33,30	26,36	36,74
155_A	Maasdijk 36 B 2676AE Maasdijk [3]	1,50	38,42	35,08	28,42	38,74
155_B	Maasdijk 36 B 2676AE Maasdijk [3]	5,00	42,18	38,90	32,19	42,52
156_A	Maasdijk 36 B 2676AE Maasdijk [4]	1,50	39,33	36,03	29,33	39,66
156_B	Maasdijk 36 B 2676AE Maasdijk [4]	5,00	42,00	38,69	32,00	42,33
157_A	Maasdijk 30 2676AE Maasdijk [1]	1,50	36,78	33,54	26,79	37,13
157_B	Maasdijk 30 2676AE Maasdijk [1]	5,00	37,89	34,59	27,90	38,23
158_A	Maasdijk 30 2676AE Maasdijk [6]	1,50	42,68	39,52	32,70	43,05
158_B	Maasdijk 30 2676AE Maasdijk [6]	5,00	46,20	43,06	36,22	46,58
159_A	Maasdijk 30 2676AE Maasdijk [7]	1,50	41,75	38,58	31,77	42,12
159_B	Maasdijk 30 2676AE Maasdijk [7]	5,00	44,76	41,51	34,77	45,11
160_A	Maasdijk 28 2676AE Maasdijk [2]	1,50	39,36	36,10	29,37	39,71
160_B	Maasdijk 28 2676AE Maasdijk [2]	5,00	43,39	40,09	33,40	43,73
161_A	Maasdijk 28 2676AE Maasdijk [9]	1,50	40,94	37,75	30,96	41,31
161_B	Maasdijk 28 2676AE Maasdijk [9]	5,00	45,76	42,56	35,78	46,12
162_A	Maasdijk 40 A 2676AE Maasdijk [1]	1,50	30,48	26,99	20,46	30,76
162_B	Maasdijk 40 A 2676AE Maasdijk [1]	5,00	33,95	30,40	23,92	34,22
163_A	Maasdijk 40 A 2676AE Maasdijk [2]	1,50	32,58	29,21	22,58	32,90
163_B	Maasdijk 40 A 2676AE Maasdijk [2]	5,00	37,49	34,29	27,51	37,85
164_A	Maasdijk 40 A 2676AE Maasdijk [5]	1,50	36,82	33,40	26,81	37,12
164_B	Maasdijk 40 A 2676AE Maasdijk [5]	5,00	40,06	36,64	30,05	40,36
165_A	Maasdijk 40 A 2676AE Maasdijk [6]	1,50	35,48	31,98	25,46	35,76
165_B	Maasdijk 40 A 2676AE Maasdijk [6]	5,00	40,14	36,73	30,13	40,45
166_A	Maasdijk 36 2676AE Maasdijk [1]	1,50	31,86	28,44	21,85	32,16
166_B	Maasdijk 36 2676AE Maasdijk [1]	5,00	35,79	32,34	25,78	36,09
167_A	Maasdijk 36 2676AE Maasdijk [2]	1,50	32,72	29,37	22,72	33,04
167_B	Maasdijk 36 2676AE Maasdijk [2]	5,00	36,03	32,70	26,03	36,36
168_A	Maasdijk 36 2676AE Maasdijk [3]	1,50	38,48	35,21	28,49	38,82
168_B	Maasdijk 36 2676AE Maasdijk [3]	5,00	43,62	40,40	33,63	43,98
169_A	Maasdijk 36 2676AE Maasdijk [4]	1,50	38,17	34,91	28,18	38,52
169_B	Maasdijk 36 2676AE Maasdijk [4]	5,00	43,25	39,99	33,26	43,60
170_A	Maasdijk 46 2676AG Maasdijk [1]	1,50	31,53	28,06	21,51	31,82
170_B	Maasdijk 46 2676AG Maasdijk [1]	5,00	35,36	31,93	25,36	35,66
171_A	Maasdijk 46 2676AG Maasdijk [2]	1,50	35,04	31,85	25,06	35,41
171_B	Maasdijk 46 2676AG Maasdijk [2]	5,00	37,41	34,24	27,43	37,78
172_A	Maasdijk 46 2676AG Maasdijk [5]	1,50	37,18	33,89	27,19	37,52
172_B	Maasdijk 46 2676AG Maasdijk [5]	5,00	40,77	37,53	30,78	41,12
173_A	Maasdijk 46 2676AG Maasdijk [6]	1,50	34,79	31,45	24,79	35,11

Alle getoonde dB-waarden zijn A-gewogen

Rapport: Resultatentabel
Model: 2030 Plan
LAeq totaalresultaten voor toetspunten
Groep: N223
Groepsreductie: Nee

Naam Toetspunt	Omschrijving	Hoogte	Dag	Avond	Nacht	Lden
173_B	Maasdijk 46 2676AG Maasdijk [6]	5,00	40,18	36,90	30,19	40,52
174_A	Maasdijk 46 2676AG Maasdijk [7]	1,50	34,33	30,95	24,33	34,65
174_B	Maasdijk 46 2676AG Maasdijk [7]	5,00	39,47	36,14	29,47	39,80
175_A	Maasdijk 32 2676AE Maasdijk [1]	1,50	37,83	34,70	27,86	38,21
175_B	Maasdijk 32 2676AE Maasdijk [1]	5,00	38,91	35,66	28,92	39,26
176_A	Maasdijk 32 2676AE Maasdijk [2]	1,50	40,74	37,57	30,76	41,11
176_B	Maasdijk 32 2676AE Maasdijk [2]	5,00	44,43	41,24	34,45	44,80
177_A	Maasdijk 32 2676AE Maasdijk [3]	1,50	39,41	36,25	29,43	39,78
177_B	Maasdijk 32 2676AE Maasdijk [3]	5,00	44,26	41,07	34,28	44,63
178_A	Maasdijk 32 2676AE Maasdijk [4]	1,50	37,73	34,55	27,75	38,10
178_B	Maasdijk 32 2676AE Maasdijk [4]	5,00	39,17	35,99	29,19	39,54
179_A	Maasdijk 29 2676AA Maasdijk [1]	1,50	32,02	28,57	22,01	32,32
179_B	Maasdijk 29 2676AA Maasdijk [1]	5,00	34,49	31,01	24,47	34,78
179_C	Maasdijk 29 2676AA Maasdijk [1]	8,00	38,01	34,66	28,01	38,33
180_A	Maasdijk 29 2676AA Maasdijk [2]	1,50	33,49	30,16	23,50	33,82
180_B	Maasdijk 29 2676AA Maasdijk [2]	5,00	36,46	33,07	26,45	36,77
180_C	Maasdijk 29 2676AA Maasdijk [2]	8,00	37,55	34,12	27,54	37,85
181_A	Maasdijk 29 2676AA Maasdijk [3]	1,50	36,51	33,14	26,51	36,83
181_B	Maasdijk 29 2676AA Maasdijk [3]	5,00	38,17	34,70	28,15	38,46
181_C	Maasdijk 29 2676AA Maasdijk [3]	8,00	39,11	35,63	29,09	39,40
182_A	Maasdijk 29 2676AA Maasdijk [4]	1,50	39,85	36,50	29,85	40,17
182_B	Maasdijk 29 2676AA Maasdijk [4]	5,00	41,51	38,09	31,50	41,81
182_C	Maasdijk 29 2676AA Maasdijk [4]	8,00	42,65	39,26	32,64	42,96
183_A	Maasdijk 8 2676AE Maasdijk [4]	1,50	42,29	39,07	32,31	42,65
183_B	Maasdijk 8 2676AE Maasdijk [4]	5,00	50,01	46,97	40,05	50,42
184_A	Maasdijk 8 2676AE Maasdijk [15]	1,50	41,57	38,43	31,60	41,95
184_B	Maasdijk 8 2676AE Maasdijk [15]	5,00	49,06	45,99	39,09	49,46
185_A	Maasdijk 8 2676AE Maasdijk [18]	1,50	41,12	37,97	31,15	41,50
185_B	Maasdijk 8 2676AE Maasdijk [18]	5,00	49,08	46,03	39,12	49,48
186_A	Maasdijk 18 2676AE Maasdijk [3]	1,50	45,88	42,84	35,92	46,29
186_B	Maasdijk 18 2676AE Maasdijk [3]	5,00	49,50	46,43	39,54	49,90
187_A	Maasdijk 18 2676AE Maasdijk [4]	1,50	44,48	41,44	34,51	44,88
187_B	Maasdijk 18 2676AE Maasdijk [4]	5,00	49,66	46,60	39,69	50,06
188_A	Maasdijk 18 2676AE Maasdijk [5]	1,50	43,88	40,79	33,91	44,27
188_B	Maasdijk 18 2676AE Maasdijk [5]	5,00	48,72	45,61	38,74	49,10
189_A	Maasdijk 20 2676AE Maasdijk [1]	1,50	43,89	40,79	33,92	44,28
189_B	Maasdijk 20 2676AE Maasdijk [1]	5,00	48,64	45,53	38,67	49,03
190_A	Maasdijk 20 2676AE Maasdijk [3]	1,50	41,28	37,98	31,29	41,62
190_B	Maasdijk 20 2676AE Maasdijk [3]	5,00	46,76	43,53	36,78	47,12
191_A	Maasdijk 24 2676AE Maasdijk [2]	1,50	43,22	40,10	33,24	43,60
191_B	Maasdijk 24 2676AE Maasdijk [2]	5,00	47,71	44,57	37,74	48,09
192_A	Maasdijk 24 2676AE Maasdijk [3]	1,50	38,59	35,47	28,62	38,97
192_B	Maasdijk 24 2676AE Maasdijk [3]	5,00	41,48	38,22	31,49	41,83
193_A	Maasdijk 22 2676AE Maasdijk [5]	1,50	43,38	40,29	33,41	43,77
193_B	Maasdijk 22 2676AE Maasdijk [5]	5,00	48,57	45,48	38,60	48,96
194_A	Maasdijk 22 2676AE Maasdijk [8]	1,50	43,46	40,35	33,49	43,85
194_B	Maasdijk 22 2676AE Maasdijk [8]	5,00	47,89	44,74	37,91	48,26
195_A	Blauwhek 29 2676NB Maasdijk [2]	1,50	34,17	30,85	24,18	34,50
195_B	Blauwhek 29 2676NB Maasdijk [2]	5,00	36,71	33,27	26,70	37,01
195_C	Blauwhek 29 2676NB Maasdijk [2]	8,00	39,78	36,45	29,78	40,11
196_A	Blauwhek 27 2676NB Maasdijk [8]	1,50	45,24	42,11	35,27	45,62
196_B	Blauwhek 27 2676NB Maasdijk [8]	5,00	47,32	44,09	37,33	47,67
196_C	Blauwhek 27 2676NB Maasdijk [8]	8,00	49,25	46,09	39,27	49,62
197_A	Maasdijk 50 2676AG Maasdijk [1]	1,50	35,90	32,53	25,90	36,22
197_B	Maasdijk 50 2676AG Maasdijk [1]	5,00	40,46	37,20	30,47	40,81
198_A	Maasdijk 50 2676AG Maasdijk [2]	1,50	33,76	30,29	23,74	34,05
198_B	Maasdijk 50 2676AG Maasdijk [2]	5,00	37,92	34,51	27,91	38,23
199_A	Maasdijk 50 2676AG Maasdijk [3]	1,50	30,95	27,65	20,96	31,29
199_B	Maasdijk 50 2676AG Maasdijk [3]	5,00	33,89	30,49	23,89	34,20

Alle getoonde dB-waarden zijn A-gewogen

Rapport: Resultatentabel
Model: 2030 Plan
LAeq totaalresultaten voor toetspunten
Groep: N223
Groepsreductie: Nee

Naam Toetspunt	Omschrijving	Hoogte	Dag	Avond	Nacht	Lden
200_A	Maasdijk 50 2676AG Maasdijk [4]	1,50	30,61	27,12	20,60	30,90
200_B	Maasdijk 50 2676AG Maasdijk [4]	5,00	37,33	34,14	27,35	37,70
201_A	Maasdijk 25 2676AA Maasdijk [1]	1,50	34,96	31,54	24,95	35,26
201_B	Maasdijk 25 2676AA Maasdijk [1]	5,00	36,91	33,44	26,90	37,20
201_C	Maasdijk 25 2676AA Maasdijk [1]	8,00	38,02	34,58	28,01	38,32
202_A	Maasdijk 25 2676AA Maasdijk [2]	1,50	34,77	31,40	24,76	35,08
202_B	Maasdijk 25 2676AA Maasdijk [2]	5,00	40,15	36,98	30,17	40,52
202_C	Maasdijk 25 2676AA Maasdijk [2]	8,00	38,89	35,80	28,92	39,28
203_A	Maasdijk 25 2676AA Maasdijk [5]	1,50	40,83	37,48	30,83	41,15
203_B	Maasdijk 25 2676AA Maasdijk [5]	5,00	44,12	40,82	34,13	44,46
203_C	Maasdijk 25 2676AA Maasdijk [5]	8,00	44,57	41,31	34,58	44,92
204_A	Maasdijk 25 2676AA Maasdijk [8]	1,50	41,11	37,79	31,11	41,44
204_B	Maasdijk 25 2676AA Maasdijk [8]	5,00	43,19	39,81	33,19	43,51
204_C	Maasdijk 25 2676AA Maasdijk [8]	8,00	44,34	41,01	34,35	44,67
205_A	Maasdijk 40 2676AE Maasdijk [1]	1,50	35,76	32,23	25,74	36,04
205_B	Maasdijk 40 2676AE Maasdijk [1]	5,00	40,61	37,20	30,60	40,92
206_A	Maasdijk 38 2676AE Maasdijk [3]	1,50	36,60	33,25	26,60	36,92
206_B	Maasdijk 38 2676AE Maasdijk [3]	5,00	41,85	38,65	31,87	42,21
207_A	Maasdijk 38 2676AE Maasdijk [4]	1,50	35,47	31,89	25,45	35,74
207_B	Maasdijk 38 2676AE Maasdijk [4]	5,00	40,28	36,83	30,27	40,58
208_A	Maasdijk 33 2676AA Maasdijk [1]	1,50	35,09	31,83	25,10	35,44
208_B	Maasdijk 33 2676AA Maasdijk [1]	5,00	37,20	33,83	27,20	37,52
208_C	Maasdijk 33 2676AA Maasdijk [1]	8,00	41,92	38,48	31,91	42,22
209_A	Maasdijk 33 2676AA Maasdijk [3]	1,50	24,90	21,20	14,86	25,13
209_B	Maasdijk 33 2676AA Maasdijk [3]	5,00	28,91	25,22	18,87	29,15
209_C	Maasdijk 33 2676AA Maasdijk [3]	8,00	35,91	32,42	25,89	36,19
210_A	Maasdijk 33 2676AA Maasdijk [5]	1,50	35,74	32,65	25,77	36,13
210_B	Maasdijk 33 2676AA Maasdijk [5]	5,00	38,78	35,62	28,80	39,15
210_C	Maasdijk 33 2676AA Maasdijk [5]	8,00	37,84	34,74	27,87	38,23
211_A	Maasdijk 31 2676AA Maasdijk [1]	1,50	35,94	32,86	25,97	36,33
211_B	Maasdijk 31 2676AA Maasdijk [1]	5,00	39,11	35,96	29,13	39,48
211_C	Maasdijk 31 2676AA Maasdijk [1]	8,00	37,84	34,73	27,87	38,23
212_A	Maasdijk 31 2676AA Maasdijk [2]	1,50	38,60	35,39	28,62	38,96
212_B	Maasdijk 31 2676AA Maasdijk [2]	5,00	40,71	37,45	30,72	41,06
212_C	Maasdijk 31 2676AA Maasdijk [2]	8,00	41,06	37,76	31,07	41,40
213_A	Maasdijk 31 2676AA Maasdijk [3]	1,50	38,05	34,60	28,04	38,35
213_B	Maasdijk 31 2676AA Maasdijk [3]	5,00	39,67	36,14	29,65	39,95
213_C	Maasdijk 31 2676AA Maasdijk [3]	8,00	41,61	38,12	31,59	41,89
214_A	Maasdijk 99 2676AC Maasdijk [3]	1,50	27,91	24,61	17,91	28,24
214_B	Maasdijk 99 2676AC Maasdijk [3]	5,00	31,20	27,76	21,19	31,50
215_A	Maasdijk 99 2676AC Maasdijk [4]	1,50	23,14	19,10	13,07	23,29
215_B	Maasdijk 99 2676AC Maasdijk [4]	5,00	28,02	24,15	17,96	28,21
216_A	Maasdijk 104 2676AH Maasdijk [8]	1,50	23,15	19,20	13,09	23,32
216_B	Maasdijk 104 2676AH Maasdijk [8]	5,00	30,15	26,46	20,11	30,39
217_A	Maasdijk 141 2676AD Maasdijk [6]	1,50	17,60	13,56	7,52	17,75
217_B	Maasdijk 141 2676AD Maasdijk [6]	5,00	20,90	16,95	10,83	21,07
218_A	Maasdijk 135 2676AD Maasdijk	1,50	27,02	23,40	16,99	27,27
218_B	Maasdijk 135 2676AD Maasdijk	5,00	32,26	28,86	22,26	32,57
219_A	Maasdijk 141 2676AD Maasdijk [9]	1,50	21,12	17,12	11,05	21,28
219_B	Maasdijk 141 2676AD Maasdijk [9]	5,00	25,00	21,06	14,94	25,18
220_A	Maasdijk 143 2676AD Maasdijk [4]	1,50	23,60	19,65	13,54	23,77
220_B	Maasdijk 143 2676AD Maasdijk [4]	5,00	27,54	23,68	17,48	27,73
221_A	Maasdijk 95 2676AC Maasdijk [4]	1,50	28,06	24,82	18,07	28,41
221_B	Maasdijk 95 2676AC Maasdijk [4]	5,00	30,71	27,34	20,71	31,03
222_A	Maasdijk 95 2676AC Maasdijk [5]	1,50	22,08	18,08	12,01	22,24
222_B	Maasdijk 95 2676AC Maasdijk [5]	5,00	25,93	22,01	15,87	26,11
223_A	Maasdijk 95 2676AC Maasdijk [6]	1,50	25,94	21,94	15,87	26,10
223_B	Maasdijk 95 2676AC Maasdijk [6]	5,00	30,57	26,87	20,53	30,80
224_A	Maasdijk 89 2676AC Maasdijk [11]	1,50	27,98	24,23	17,94	28,20

Alle getoonde dB-waarden zijn A-gewogen

Rapport: Resultatentabel
Model: 2030 Plan
LAeq totaalresultaten voor toetspunten
Groep: N223
Groepsreductie: Nee

Naam Toetspunt	Omschrijving	Hoogte	Dag	Avond	Nacht	Lden
224_B	Maasdijk 89 2676AC Maasdijk [11]	5,00	32,28	28,62	22,25	32,52
225_A	Maasdijk 89 2676AC Maasdijk [12]	1,50	29,16	25,42	19,12	29,38
225_B	Maasdijk 89 2676AC Maasdijk [12]	5,00	33,18	29,53	23,15	33,43
226_A	Maasdijk 100 2676AH Maasdijk [1]	1,50	20,51	16,47	10,44	20,66
226_B	Maasdijk 100 2676AH Maasdijk [1]	5,00	28,62	24,98	18,58	28,87
227_A	Maasdijk 100 2676AH Maasdijk [3]	1,50	23,51	19,52	13,44	23,67
227_B	Maasdijk 100 2676AH Maasdijk [3]	5,00	29,43	25,69	19,39	29,65
228_A	Maasdijk 100 2676AH Maasdijk [4]	1,50	26,96	23,28	16,92	27,20
228_B	Maasdijk 100 2676AH Maasdijk [4]	5,00	31,28	27,67	21,25	31,54
229_A	Maasdijk 77 2676AC Maasdijk [1]	1,50	24,18	20,22	14,11	24,35
229_B	Maasdijk 77 2676AC Maasdijk [1]	5,00	29,35	25,53	19,30	29,55
229_C	Maasdijk 77 2676AC Maasdijk [1]	8,00	32,59	28,88	22,55	32,82
230_A	Maasdijk 77 2676AC Maasdijk [2]	1,50	26,81	23,07	16,77	27,03
230_B	Maasdijk 77 2676AC Maasdijk [2]	5,00	31,76	28,13	21,73	32,01
230_C	Maasdijk 77 2676AC Maasdijk [2]	8,00	33,64	30,24	23,63	33,95
231_A	Maasdijk 77 2676AC Maasdijk [3]	1,50	25,59	22,01	15,56	25,85
231_B	Maasdijk 77 2676AC Maasdijk [3]	5,00	30,02	26,48	20,00	30,29
231_C	Maasdijk 77 2676AC Maasdijk [3]	8,00	31,83	28,40	21,82	32,13
232_A	Maasdijk 77 2676AC Maasdijk [4]	1,50	22,66	18,55	12,57	22,79
232_B	Maasdijk 77 2676AC Maasdijk [4]	5,00	29,07	25,22	19,02	29,27
232_C	Maasdijk 77 2676AC Maasdijk [4]	8,00	33,30	29,68	23,27	33,55
233_A	Verkadestraat 25 2676AL Maasdijk [1]	1,50	31,91	28,56	21,91	32,23
233_B	Verkadestraat 25 2676AL Maasdijk [1]	5,00	34,68	31,23	24,67	34,98
233_C	Verkadestraat 25 2676AL Maasdijk [1]	8,00	35,89	32,45	25,88	36,19
234_A	Verkadestraat 25 2676AL Maasdijk [2]	1,50	25,36	22,03	15,36	25,69
234_B	Verkadestraat 25 2676AL Maasdijk [2]	5,00	28,28	24,79	18,26	28,56
234_C	Verkadestraat 25 2676AL Maasdijk [2]	8,00	33,32	29,78	23,30	33,59
235_A	Verkadestraat 25 2676AL Maasdijk [3]	1,50	22,63	18,90	12,59	22,86
235_B	Verkadestraat 25 2676AL Maasdijk [3]	5,00	26,56	22,76	16,51	26,77
235_C	Verkadestraat 25 2676AL Maasdijk [3]	8,00	31,20	27,54	21,17	31,44
236_A	Verkadestraat 25 2676AL Maasdijk [4]	1,50	21,83	18,17	11,80	22,07
236_B	Verkadestraat 25 2676AL Maasdijk [4]	5,00	25,93	22,44	15,92	26,22
236_C	Verkadestraat 25 2676AL Maasdijk [4]	8,00	27,22	23,87	17,22	27,54
237_A	Verkadestraat 25 2676AL Maasdijk [5]	1,50	25,48	21,90	15,45	25,74
237_B	Verkadestraat 25 2676AL Maasdijk [5]	5,00	30,10	26,60	20,08	30,38
237_C	Verkadestraat 25 2676AL Maasdijk [5]	8,00	32,00	28,62	21,99	32,31
238_A	Verkadestraat 25 2676AL Maasdijk [6]	1,50	28,56	25,24	18,56	28,89
238_B	Verkadestraat 25 2676AL Maasdijk [6]	5,00	32,20	28,86	22,20	32,52
238_C	Verkadestraat 25 2676AL Maasdijk [6]	8,00	34,17	30,94	24,19	34,53
239_A	Nassaustraat 1 2676AX Maasdijk [6]	1,50	22,53	18,47	12,45	22,68
239_B	Nassaustraat 1 2676AX Maasdijk [6]	5,00	26,20	22,30	16,14	26,38
240_A	Nassaustraat 1 2676AX Maasdijk [7]	1,50	25,84	22,04	15,79	26,05
240_B	Nassaustraat 1 2676AX Maasdijk [7]	5,00	29,40	25,73	19,37	29,64
241_A	Oranjeplein 9 2676XP Maasdijk [14]	1,50	25,98	22,13	15,93	26,18
241_B	Oranjeplein 9 2676XP Maasdijk [14]	5,00	30,80	27,14	20,77	31,04
242_A	Oranjeplein 9 2676XP Maasdijk [19]	1,50	21,85	17,92	11,79	22,03
242_B	Oranjeplein 9 2676XP Maasdijk [19]	5,00	26,45	22,72	16,41	26,68
243_A	Oranjeplein 9 2676XP Maasdijk [29]	1,50	19,13	15,21	9,07	19,31
243_B	Oranjeplein 9 2676XP Maasdijk [29]	5,00	22,63	18,73	12,57	22,81
244_A	Oranjeplein 18 2676XP Maasdijk [20]	1,50	26,16	22,38	16,12	26,38
244_B	Oranjeplein 18 2676XP Maasdijk [20]	5,00	31,20	27,64	21,17	31,47
245_A	Oranjeplein 18 2676XP Maasdijk [32]	1,50	25,86	21,99	15,80	26,05
245_B	Oranjeplein 18 2676XP Maasdijk [32]	5,00	30,82	27,19	20,78	31,07
246_A	Oranjeplein 18 2676XP Maasdijk [33]	1,50	25,77	22,06	15,73	26,00
246_B	Oranjeplein 18 2676XP Maasdijk [33]	5,00	30,71	27,16	20,69	30,98
247_A	Oranjeplein 18 2676XP Maasdijk [35]	1,50	21,91	18,23	11,88	22,15
247_B	Oranjeplein 18 2676XP Maasdijk [35]	5,00	26,38	22,78	16,36	26,64
248_A	Willem III straat 4 2676AM Maasdijk [1]	1,50	24,85	21,18	14,81	25,09
248_B	Willem III straat 4 2676AM Maasdijk [1]	5,00	29,35	25,74	19,32	29,61

Alle getoonde dB-waarden zijn A-gewogen

Rapport: Resultatentabel
Model: 2030 Plan
LAeq totaalresultaten voor toetspunten
Groep: N223
Groepsreductie: Nee

Naam Toetspunt	Omschrijving	Hoogte	Dag	Avond	Nacht	Lden
249_A	Willem III straat 4 2676AM Maasdijk [4]	1,50	22,03	18,13	11,97	22,21
249_B	Willem III straat 4 2676AM Maasdijk [4]	5,00	26,04	22,26	15,99	26,25
250_A	Willem III straat 4 2676AM Maasdijk [5]	1,50	25,20	21,35	15,14	25,40
250_B	Willem III straat 4 2676AM Maasdijk [5]	5,00	30,67	27,06	20,64	30,93
251_A	Willem III straat 4 2676AM Maasdijk [6]	1,50	30,47	26,88	20,45	30,73
251_B	Willem III straat 4 2676AM Maasdijk [6]	5,00	34,16	30,58	24,13	34,42
252_A	Willem III straat 2 2676AM Maasdijk [1]	1,50	26,87	23,41	16,86	27,16
252_B	Willem III straat 2 2676AM Maasdijk [1]	5,00	30,43	26,89	20,41	30,70
253_A	Willem III straat 2 2676AM Maasdijk [2]	1,50	26,10	22,45	16,06	26,34
253_B	Willem III straat 2 2676AM Maasdijk [2]	5,00	30,56	26,92	20,53	30,81
254_A	Willem III straat 2 2676AM Maasdijk [3]	1,50	28,89	25,17	18,85	29,12
254_B	Willem III straat 2 2676AM Maasdijk [3]	5,00	32,95	29,28	22,91	33,19
255_A	Willem III straat 2 2676AM Maasdijk [4]	1,50	31,51	28,04	21,50	31,80
255_B	Willem III straat 2 2676AM Maasdijk [4]	5,00	34,84	31,31	24,82	35,12
256_A	Waldeck Pyrmontstraat 2 2676AR Maasdijk [1]	1,50	22,49	18,62	12,43	22,68
256_B	Waldeck Pyrmontstraat 2 2676AR Maasdijk [1]	5,00	26,62	22,88	16,57	26,84
257_A	Waldeck Pyrmontstraat 2 2676AR Maasdijk [2]	1,50	26,30	22,54	16,26	26,52
257_B	Waldeck Pyrmontstraat 2 2676AR Maasdijk [2]	5,00	31,24	27,64	21,21	31,50
258_A	Waldeck Pyrmontstraat 2 2676AR Maasdijk [3]	1,50	26,72	22,98	16,68	26,94
258_B	Waldeck Pyrmontstraat 2 2676AR Maasdijk [3]	5,00	31,63	27,96	21,60	31,87
259_A	Waldeck Pyrmontstraat 13 2676AP Maasdijk [1]	1,50	22,64	18,71	12,58	22,82
259_B	Waldeck Pyrmontstraat 13 2676AP Maasdijk [1]	5,00	27,11	23,34	17,07	27,33
260_A	Waldeck Pyrmontstraat 13 2676AP Maasdijk [6]	1,50	24,36	20,49	14,31	24,55
260_B	Waldeck Pyrmontstraat 13 2676AP Maasdijk [6]	5,00	29,30	25,53	19,25	29,51
261_A	Maasdijk 76 2676AG Maasdijk [28]	1,50	29,18	25,52	19,15	29,42
261_B	Maasdijk 76 2676AG Maasdijk [28]	5,00	33,94	30,38	23,92	34,21
262_A	Maasdijk 76 2676AG Maasdijk [29]	1,50	32,60	29,19	22,59	32,91
262_B	Maasdijk 76 2676AG Maasdijk [29]	5,00	36,45	33,01	26,44	36,75
263_A	Maasdijk 76 2676AG Maasdijk [31]	1,50	26,09	22,62	16,08	26,38
263_B	Maasdijk 76 2676AG Maasdijk [31]	5,00	29,91	26,33	19,88	30,17
264_A	Willem III straat 8 2676AM Maasdijk [1]	1,50	21,99	18,37	11,96	22,24
264_B	Willem III straat 8 2676AM Maasdijk [1]	5,00	27,49	23,90	17,46	27,75
265_A	Willem III straat 8 2676AM Maasdijk [2]	1,50	25,52	21,64	15,46	25,71
265_B	Willem III straat 8 2676AM Maasdijk [2]	5,00	29,54	25,75	19,49	29,75
266_A	Willem III straat 8 2676AM Maasdijk [3]	1,50	32,16	28,75	22,15	32,47
266_B	Willem III straat 8 2676AM Maasdijk [3]	5,00	35,22	31,76	25,21	35,51
267_A	Prinses MÃ¡ximastraat 4 2676DZ Maasdijk [2]	1,50	29,90	26,23	19,86	30,14
267_B	Prinses MÃ¡ximastraat 4 2676DZ Maasdijk [2]	5,00	35,10	31,65	25,09	35,40
268_A	Prinses MÃ¡ximastraat 4 2676DZ Maasdijk [3]	1,50	25,33	21,61	15,29	25,56
268_B	Prinses MÃ¡ximastraat 4 2676DZ Maasdijk [3]	5,00	30,74	27,23	20,72	31,02
269_A	Prinses MÃ¡ximastraat 4 2676DZ Maasdijk [5]	1,50	28,25	24,50	18,21	28,47
269_B	Prinses MÃ¡ximastraat 4 2676DZ Maasdijk [5]	5,00	33,49	29,88	23,46	33,75
270_A	Prinses MÃ¡ximastraat 2 2676DZ Maasdijk [3]	1,50	25,99	22,13	15,93	26,18
270_B	Prinses MÃ¡ximastraat 2 2676DZ Maasdijk [3]	5,00	29,69	25,92	19,64	29,90
271_A	Prinses MÃ¡ximastraat 2 2676DZ Maasdijk [5]	1,50	29,54	25,93	19,51	29,80
271_B	Prinses MÃ¡ximastraat 2 2676DZ Maasdijk [5]	5,00	34,63	31,20	24,63	34,93
272_A	Waldeck Pyrmontstraat 4 2676AR Maasdijk [2]	1,50	30,06	26,58	20,04	30,35
272_B	Waldeck Pyrmontstraat 4 2676AR Maasdijk [2]	5,00	33,74	30,28	23,73	34,03
273_A	Waldeck Pyrmontstraat 4 2676AR Maasdijk [5]	1,50	30,25	26,94	20,26	30,58
273_B	Waldeck Pyrmontstraat 4 2676AR Maasdijk [5]	5,00	33,56	30,21	23,56	33,88
274_A	Waldeck Pyrmontstraat 4 2676AR Maasdijk [6]	1,50	29,45	26,06	19,45	29,76
274_B	Waldeck Pyrmontstraat 4 2676AR Maasdijk [6]	5,00	33,11	29,69	23,10	33,41
275_A	Waldeck Pyrmontstraat 4 2676AR Maasdijk [9]	1,50	24,51	20,70	14,46	24,72
275_B	Waldeck Pyrmontstraat 4 2676AR Maasdijk [9]	5,00	29,05	25,39	19,01	29,29
276_A	Prinses MÃ¡ximastraat 8 2676DZ Maasdijk [2]	1,50	27,63	23,81	17,58	27,83
276_B	Prinses MÃ¡ximastraat 8 2676DZ Maasdijk [2]	5,00	32,70	29,06	22,67	32,95
277_A	Prinses MÃ¡ximastraat 8 2676DZ Maasdijk [3]	1,50	27,85	24,11	17,81	28,07
277_B	Prinses MÃ¡ximastraat 8 2676DZ Maasdijk [3]	5,00	33,44	29,93	23,42	33,72
278_A	Prinses MÃ¡ximastraat 8 2676DZ Maasdijk [4]	1,50	25,13	21,39	15,09	25,35

Alle getoonde dB-waarden zijn A-gewogen

Rapport: Resultatentabel
Model: 2030 Plan
LAeq totaalresultaten voor toetspunten
Groep: N223
Groepsreductie: Nee

Naam Toetspunt	Omschrijving	Hoogte	Dag	Avond	Nacht	Lden
278_B	Prinses MÃ¡ximastraat 8 2676DZ Maasdijk [4]	5,00	30,88	27,36	20,87	31,16
279_A	Maasdijk 47 2676AB Maasdijk [1]	1,50	28,22	24,67	18,20	28,49
279_B	Maasdijk 47 2676AB Maasdijk [1]	5,00	29,91	26,30	19,88	30,17
279_C	Maasdijk 47 2676AB Maasdijk [1]	8,00	32,14	28,59	22,12	32,41
280_A	Maasdijk 47 2676AB Maasdijk [3]	1,50	28,36	24,90	18,35	28,65
280_B	Maasdijk 47 2676AB Maasdijk [3]	5,00	33,62	30,24	23,62	33,94
280_C	Maasdijk 47 2676AB Maasdijk [3]	8,00	33,62	30,25	23,62	33,94
281_A	Maasdijk 47 2676AB Maasdijk [4]	1,50	33,08	29,64	23,07	33,38
281_B	Maasdijk 47 2676AB Maasdijk [4]	5,00	34,81	31,29	24,79	35,09
281_C	Maasdijk 47 2676AB Maasdijk [4]	8,00	36,00	32,49	25,98	36,28
282_A	Maasdijk 47 2676AB Maasdijk [5]	1,50	34,51	31,08	24,50	34,81
282_B	Maasdijk 47 2676AB Maasdijk [5]	5,00	35,94	32,42	25,92	36,22
282_C	Maasdijk 47 2676AB Maasdijk [5]	8,00	37,22	33,71	27,20	37,50
283_A	Maasdijk 47 2676AB Maasdijk [6]	1,50	34,91	31,48	24,90	35,21
283_B	Maasdijk 47 2676AB Maasdijk [6]	5,00	36,75	33,24	26,73	37,03
283_C	Maasdijk 47 2676AB Maasdijk [6]	8,00	38,07	34,61	28,06	38,36
284_A	Maasdijk 68 2676AG Maasdijk [1]	1,50	33,89	30,51	23,89	34,21
284_B	Maasdijk 68 2676AG Maasdijk [1]	5,00	37,71	34,33	27,71	38,03
285_A	Maasdijk 68 2676AG Maasdijk [2]	1,50	28,14	24,55	18,11	28,40
285_B	Maasdijk 68 2676AG Maasdijk [2]	5,00	32,29	28,73	22,27	32,56
286_A	Maasdijk 68 A 2676AG Maasdijk [1]	1,50	29,15	25,40	19,11	29,37
286_B	Maasdijk 68 A 2676AG Maasdijk [1]	5,00	34,30	30,68	24,27	34,55
287_A	Maasdijk 68 A 2676AG Maasdijk [2]	1,50	33,75	30,33	23,74	34,05
287_B	Maasdijk 68 A 2676AG Maasdijk [2]	5,00	37,17	33,69	27,16	37,46
288_A	Maasdijk 68 A 2676AG Maasdijk [5]	1,50	28,68	25,10	18,65	28,94
288_B	Maasdijk 68 A 2676AG Maasdijk [5]	5,00	32,74	29,24	22,72	33,02
289_A	Maasdijk 68 A 2676AG Maasdijk [6]	1,50	24,93	21,30	14,90	25,18
289_B	Maasdijk 68 A 2676AG Maasdijk [6]	5,00	30,00	26,53	19,99	30,29
290_A	Maasdijk 70 2676AG Maasdijk [1]	1,50	27,88	24,33	17,86	28,15
290_B	Maasdijk 70 2676AG Maasdijk [1]	5,00	32,85	29,42	22,84	33,15
291_A	Maasdijk 70 2676AG Maasdijk [2]	1,50	31,77	28,58	21,79	32,14
291_B	Maasdijk 70 2676AG Maasdijk [2]	5,00	34,76	31,53	24,77	35,11
292_A	Maasdijk 70 2676AG Maasdijk [6]	1,50	34,72	31,37	24,72	35,04
292_B	Maasdijk 70 2676AG Maasdijk [6]	5,00	38,79	35,47	28,79	39,12
293_A	Maasdijk 70 2676AG Maasdijk [9]	1,50	31,30	27,70	21,28	31,56
293_B	Maasdijk 70 2676AG Maasdijk [9]	5,00	36,96	33,52	26,96	37,26
294_A	Maasdijk 75 2676AC Maasdijk [1]	1,50	19,56	15,68	9,50	19,75
294_B	Maasdijk 75 2676AC Maasdijk [1]	5,00	23,43	19,57	13,38	23,63
295_A	Maasdijk 75 2676AC Maasdijk [2]	1,50	28,93	25,69	18,95	29,28
295_B	Maasdijk 75 2676AC Maasdijk [2]	5,00	31,59	28,19	21,58	31,90
296_A	Maasdijk 75 2676AC Maasdijk [3]	1,50	25,63	21,85	15,58	25,84
296_B	Maasdijk 75 2676AC Maasdijk [3]	5,00	30,55	26,89	20,52	30,79
297_A	Maasdijk 75 2676AC Maasdijk [4]	1,50	25,53	21,60	15,47	25,71
297_B	Maasdijk 75 2676AC Maasdijk [4]	5,00	29,62	25,77	19,57	29,82
298_A	Maasdijk 94 2676AH Maasdijk [1]	1,50	27,48	24,07	17,47	27,79
298_B	Maasdijk 94 2676AH Maasdijk [1]	5,00	30,37	26,90	20,35	30,66
299_A	Maasdijk 94 2676AH Maasdijk [2]	1,50	30,14	26,82	20,14	30,47
299_B	Maasdijk 94 2676AH Maasdijk [2]	5,00	33,47	30,06	23,46	33,78
300_A	Maasdijk 94 2676AH Maasdijk [5]	1,50	29,78	26,32	19,77	30,07
300_B	Maasdijk 94 2676AH Maasdijk [5]	5,00	33,99	30,48	23,97	34,27
301_A	Spektakelplein 26 2676TA Maasdijk [19]	1,50	26,40	22,59	16,35	26,61
301_B	Spektakelplein 26 2676TA Maasdijk [19]	5,00	31,77	28,23	21,75	32,04
301_C	Spektakelplein 26 2676TA Maasdijk [19]	8,00	34,78	31,33	24,77	35,08
302_A	Spektakelplein 26 2676TA Maasdijk [23]	1,50	25,36	21,59	15,31	25,57
302_B	Spektakelplein 26 2676TA Maasdijk [23]	5,00	30,41	26,93	20,40	30,70
302_C	Spektakelplein 26 2676TA Maasdijk [23]	8,00	34,24	30,86	24,24	34,56
303_A	Willem III straat 23 2676AN Maasdijk [1]	1,50	21,51	17,48	11,44	21,67
303_B	Willem III straat 23 2676AN Maasdijk [1]	5,00	24,96	21,08	14,90	25,15
304_A	Willem III straat 23 2676AN Maasdijk [2]	1,50	19,15	15,29	9,09	19,34

Alle getoonde dB-waarden zijn A-gewogen

Rapport: Resultatentabel
Model: 2030 Plan
LAeq totaalresultaten voor toetspunten
Groep: N223
Groepsreductie: Nee

Naam Toetspunt	Omschrijving	Hoogte	Dag	Avond	Nacht	Lden
304_B	Willem III straat 23 2676AN Maasdijk [2]	5,00	20,62	16,64	10,55	20,79
305_A	Willem III straat 23 2676AN Maasdijk [3]	1,50	31,48	28,13	21,48	31,80
305_B	Willem III straat 23 2676AN Maasdijk [3]	5,00	34,15	30,70	24,14	34,45
306_A	Korte Kruisweg 6 A 2676XM Maasdijk [8]	1,50	25,32	21,51	15,27	25,53
306_B	Korte Kruisweg 6 A 2676XM Maasdijk [8]	5,00	30,15	26,60	20,13	30,42
306_C	Korte Kruisweg 6 A 2676XM Maasdijk [8]	8,00	33,58	30,10	23,57	33,87
306_D	Korte Kruisweg 6 A 2676XM Maasdijk [8]	11,00	33,42	30,04	23,42	33,74
307_A	Korte Kruisweg 6 A 2676XM Maasdijk [11]	1,50	24,17	20,35	14,12	24,37
307_B	Korte Kruisweg 6 A 2676XM Maasdijk [11]	5,00	29,53	25,94	19,51	29,79
307_C	Korte Kruisweg 6 A 2676XM Maasdijk [11]	8,00	34,01	30,48	23,99	34,29
307_D	Korte Kruisweg 6 A 2676XM Maasdijk [11]	11,00	33,41	30,02	23,41	33,72
308_A	Korte Kruisweg 6 A 2676XM Maasdijk [12]	1,50	22,77	18,89	12,71	22,96
308_B	Korte Kruisweg 6 A 2676XM Maasdijk [12]	5,00	29,26	25,53	19,22	29,49
308_C	Korte Kruisweg 6 A 2676XM Maasdijk [12]	8,00	33,55	30,02	23,53	33,83
308_D	Korte Kruisweg 6 A 2676XM Maasdijk [12]	11,00	32,88	29,45	22,87	33,18
309_A	Kleine Hei 4 2676AJ Maasdijk [1]	1,50	28,56	24,85	18,52	28,79
309_B	Kleine Hei 4 2676AJ Maasdijk [1]	5,00	29,99	26,24	19,94	30,21
309_C	Kleine Hei 4 2676AJ Maasdijk [1]	8,00	31,57	27,97	21,54	31,83
310_A	Kleine Hei 4 2676AJ Maasdijk [2]	1,50	27,81	24,44	17,81	28,13
310_B	Kleine Hei 4 2676AJ Maasdijk [2]	5,00	31,51	28,06	21,50	31,81
310_C	Kleine Hei 4 2676AJ Maasdijk [2]	8,00	32,85	29,43	22,84	33,15
311_A	Kleine Hei 4 2676AJ Maasdijk [5]	1,50	31,10	27,55	21,08	31,37
311_B	Kleine Hei 4 2676AJ Maasdijk [5]	5,00	34,13	30,52	24,10	34,39
311_C	Kleine Hei 4 2676AJ Maasdijk [5]	8,00	34,71	31,14	24,68	34,97
312_A	Kleine Hei 4 2676AJ Maasdijk [6]	1,50	32,87	29,35	22,85	33,15
312_B	Kleine Hei 4 2676AJ Maasdijk [6]	5,00	35,62	32,03	25,59	35,88
312_C	Kleine Hei 4 2676AJ Maasdijk [6]	8,00	35,89	32,39	25,87	36,17
313_A	Kleine Hei 2 2676AJ Maasdijk [1]	1,50	22,97	19,03	12,91	23,15
313_B	Kleine Hei 2 2676AJ Maasdijk [1]	5,00	29,30	25,51	19,25	29,51
313_C	Kleine Hei 2 2676AJ Maasdijk [1]	8,00	31,38	27,75	21,35	31,63
314_A	Kleine Hei 2 2676AJ Maasdijk [5]	1,50	29,00	25,71	19,00	29,34
314_B	Kleine Hei 2 2676AJ Maasdijk [5]	5,00	33,19	29,87	23,19	33,52
314_C	Kleine Hei 2 2676AJ Maasdijk [5]	8,00	33,76	30,44	23,76	34,09
315_A	Kleine Hei 2 2676AJ Maasdijk [6]	1,50	27,69	24,00	17,65	27,93
315_B	Kleine Hei 2 2676AJ Maasdijk [6]	5,00	31,82	28,21	21,79	32,08
315_C	Kleine Hei 2 2676AJ Maasdijk [6]	8,00	33,75	30,19	23,73	34,02
316_A	Maasdijk 73 2676AB Maasdijk [2]	1,50	31,98	28,42	21,95	32,25
316_B	Maasdijk 73 2676AB Maasdijk [2]	5,00	34,49	30,88	24,46	34,75
316_C	Maasdijk 73 2676AB Maasdijk [2]	8,00	35,11	31,55	25,09	35,38
317_A	Maasdijk 73 2676AB Maasdijk [3]	1,50	27,66	24,06	17,63	27,92
317_B	Maasdijk 73 2676AB Maasdijk [3]	5,00	29,92	26,22	19,88	30,15
317_C	Maasdijk 73 2676AB Maasdijk [3]	8,00	31,93	28,30	21,90	32,18
318_A	Maasdijk 73 2676AB Maasdijk [4]	1,50	29,23	25,97	19,24	29,58
318_B	Maasdijk 73 2676AB Maasdijk [4]	5,00	32,51	29,14	22,50	32,82
318_C	Maasdijk 73 2676AB Maasdijk [4]	8,00	32,82	29,43	22,82	33,13
319_A	Maasdijk 73 2676AB Maasdijk [5]	1,50	29,62	26,15	19,61	29,91
319_B	Maasdijk 73 2676AB Maasdijk [5]	5,00	32,89	29,37	22,87	33,17
319_C	Maasdijk 73 2676AB Maasdijk [5]	8,00	33,70	30,19	23,68	33,98
320_A	Maasdijk 53 A 2676AB Maasdijk [1]	1,50	27,99	24,69	18,00	28,33
320_B	Maasdijk 53 A 2676AB Maasdijk [1]	5,00	30,69	27,32	20,68	31,00
320_C	Maasdijk 53 A 2676AB Maasdijk [1]	8,00	30,80	27,33	20,78	31,09
321_A	Maasdijk 53 A 2676AB Maasdijk [2]	1,50	31,22	27,98	21,24	31,57
321_B	Maasdijk 53 A 2676AB Maasdijk [2]	5,00	35,78	32,53	25,79	36,13
321_C	Maasdijk 53 A 2676AB Maasdijk [2]	8,00	35,31	32,10	25,33	35,67
322_A	Maasdijk 53 A 2676AB Maasdijk [4]	1,50	30,63	27,05	20,61	30,90
322_B	Maasdijk 53 A 2676AB Maasdijk [4]	5,00	34,91	31,40	24,89	35,19
322_C	Maasdijk 53 A 2676AB Maasdijk [4]	8,00	35,26	31,76	25,24	35,54
325_A	Maasdijk 53 B 2676AB Maasdijk [1]	1,50	30,12	26,73	20,12	30,43
325_B	Maasdijk 53 B 2676AB Maasdijk [1]	5,00	32,70	29,23	22,68	32,99

Alle getoonde dB-waarden zijn A-gewogen

Rapport: Resultatentabel
Model: 2030 Plan
LAeq totaalresultaten voor toetspunten
Groep: N223
Groepsreductie: Nee

Naam Toetspunt	Omschrijving	Hoogte	Dag	Avond	Nacht	Lden
325_C	Maasdijk 53 B 2676AB Maasdijk [1]	8,00	33,71	30,30	23,70	34,02
326_A	Maasdijk 53 B 2676AB Maasdijk [2]	1,50	30,40	27,17	20,41	30,75
326_B	Maasdijk 53 B 2676AB Maasdijk [2]	5,00	32,24	28,97	22,24	32,58
326_C	Maasdijk 53 B 2676AB Maasdijk [2]	8,00	34,05	30,81	24,07	34,40
327_A	Maasdijk 53 B 2676AB Maasdijk [5]	1,50	32,00	28,46	21,97	32,27
327_B	Maasdijk 53 B 2676AB Maasdijk [5]	5,00	36,98	33,57	26,97	37,29
327_C	Maasdijk 53 B 2676AB Maasdijk [5]	8,00	37,95	34,58	27,95	38,27
328_A	Maasdijk 53 B 2676AB Maasdijk [6]	1,50	34,54	31,13	24,53	34,85
328_B	Maasdijk 53 B 2676AB Maasdijk [6]	5,00	37,00	33,54	26,99	37,29
328_C	Maasdijk 53 B 2676AB Maasdijk [6]	8,00	37,58	34,14	27,57	37,88
329_A	Maasdijk 125 2676AD Maasdijk [4]	1,50	19,69	15,58	9,61	19,83
329_B	Maasdijk 125 2676AD Maasdijk [4]	5,00	28,05	24,26	18,00	28,26
330_A	Maasdijk 125 2676AD Maasdijk [8]	1,50	25,25	21,45	15,21	25,46
330_B	Maasdijk 125 2676AD Maasdijk [8]	5,00	30,51	26,98	20,49	30,79
331_A	Willem III straat 5 2676AM Maasdijk [1]	1,50	27,11	23,41	17,07	27,34
331_B	Willem III straat 5 2676AM Maasdijk [1]	5,00	31,41	27,83	21,39	31,68
331_C	Willem III straat 5 2676AM Maasdijk [1]	8,00	33,20	29,62	23,17	33,46
332_A	Willem III straat 5 2676AM Maasdijk [3]	1,50	30,83	27,29	20,81	31,10
332_B	Willem III straat 5 2676AM Maasdijk [3]	5,00	34,25	30,70	24,23	34,52
332_C	Willem III straat 5 2676AM Maasdijk [3]	8,00	34,76	31,24	24,74	35,04
333_A	Willem III straat 5 2676AM Maasdijk [4]	1,50	24,19	20,57	14,16	24,44
333_B	Willem III straat 5 2676AM Maasdijk [4]	5,00	28,36	24,75	18,33	28,62
333_C	Willem III straat 5 2676AM Maasdijk [4]	8,00	34,80	31,39	24,79	35,11
334_A	Willem III straat 5 2676AM Maasdijk [8]	1,50	25,14	21,46	15,10	25,38
334_B	Willem III straat 5 2676AM Maasdijk [8]	5,00	30,09	26,59	20,08	30,38
334_C	Willem III straat 5 2676AM Maasdijk [8]	8,00	32,48	29,05	22,47	32,78
335_A	Oranjewerf 52 2676TB Maasdijk [1]	1,50	24,42	20,46	14,36	24,59
335_B	Oranjewerf 52 2676TB Maasdijk [1]	5,00	29,43	25,62	19,38	29,64
336_A	Maasdijk 51 A 2676AB Maasdijk [1]	1,50	30,51	27,16	20,51	30,83
336_B	Maasdijk 51 A 2676AB Maasdijk [1]	5,00	35,55	32,25	25,55	35,88
336_C	Maasdijk 51 A 2676AB Maasdijk [1]	8,00	35,57	32,36	25,59	35,93
337_A	Maasdijk 51 A 2676AB Maasdijk [2]	1,50	30,65	27,07	20,63	30,92
337_B	Maasdijk 51 A 2676AB Maasdijk [2]	5,00	35,89	32,48	25,88	36,20
337_C	Maasdijk 51 A 2676AB Maasdijk [2]	8,00	36,35	32,96	26,35	36,66
338_A	Maasdijk 51 A 2676AB Maasdijk [5]	1,50	32,61	28,98	22,58	32,86
338_B	Maasdijk 51 A 2676AB Maasdijk [5]	5,00	36,21	32,69	26,19	36,49
338_C	Maasdijk 51 A 2676AB Maasdijk [5]	8,00	37,41	33,94	27,40	37,70
339_A	Maasdijk 53 2676AB Maasdijk [1]	1,50	32,70	29,07	22,67	32,95
339_B	Maasdijk 53 2676AB Maasdijk [1]	5,00	36,37	32,86	26,35	36,65
339_C	Maasdijk 53 2676AB Maasdijk [1]	8,00	37,59	34,12	27,57	37,88
340_A	Maasdijk 53 2676AB Maasdijk [2]	1,50	29,02	25,50	19,00	29,30
340_B	Maasdijk 53 2676AB Maasdijk [2]	5,00	30,96	27,40	20,94	31,23
340_C	Maasdijk 53 2676AB Maasdijk [2]	8,00	32,42	28,90	22,40	32,70
341_A	Maasdijk 53 2676AB Maasdijk [5]	1,50	30,57	27,19	20,57	30,89
341_B	Maasdijk 53 2676AB Maasdijk [5]	5,00	35,72	32,42	25,72	36,05
341_C	Maasdijk 53 2676AB Maasdijk [5]	8,00	35,44	32,22	25,46	35,80
342_A	Oranjewerf 48 2676TB Maasdijk [1]	1,50	25,58	21,57	15,51	25,74
342_B	Oranjewerf 48 2676TB Maasdijk [1]	5,00	30,35	26,50	20,29	30,55
343_A	Oranjewerf 48 2676TB Maasdijk [2]	1,50	25,41	21,39	15,33	25,56
343_B	Oranjewerf 48 2676TB Maasdijk [2]	5,00	30,23	26,39	20,18	30,43
344_A	Oranjewerf 48 2676TB Maasdijk [3]	1,50	25,30	21,26	15,23	25,45
344_B	Oranjewerf 48 2676TB Maasdijk [3]	5,00	30,20	26,31	20,14	30,39
345_A	Korte Kruisweg 9 2676XK Maasdijk [1]	1,50	24,86	20,95	14,80	25,04
345_B	Korte Kruisweg 9 2676XK Maasdijk [1]	5,00	29,76	26,07	19,73	30,00
346_A	Korte Kruisweg 11 2676XK Maasdijk [1]	1,50	22,21	18,56	12,17	22,45
346_B	Korte Kruisweg 11 2676XK Maasdijk [1]	5,00	27,91	24,47	17,90	28,21
347_A	Korte Kruisweg 11 2676XK Maasdijk [2]	1,50	24,23	20,36	14,18	24,42
347_B	Korte Kruisweg 11 2676XK Maasdijk [2]	5,00	28,92	25,29	18,88	29,17
348_A	Verkadestraat 3 2676AL Maasdijk [2]	1,50	23,94	20,07	13,88	24,13

Alle getoonde dB-waarden zijn A-gewogen

Rapport: Resultatentabel
Model: 2030 Plan
LAeq totaalresultaten voor toetspunten
Groep: N223
Groepsreductie: Nee

Naam Toetspunt	Omschrijving	Hoogte	Dag	Avond	Nacht	Lden
348_B	Verkadestraat 3 2676AL Maasdijk [2]	5,00	31,92	28,43	21,90	32,20
348_C	Verkadestraat 3 2676AL Maasdijk [2]	8,00	33,17	29,75	23,16	33,47
349_A	Korte Kruisweg 7 2676XK Maasdijk [1]	1,50	25,50	21,62	15,44	25,69
349_B	Korte Kruisweg 7 2676XK Maasdijk [1]	5,00	30,22	26,52	20,18	30,45
350_A	Verkadestraat 1 2676AL Maasdijk [1]	1,50	24,55	20,64	14,49	24,73
350_B	Verkadestraat 1 2676AL Maasdijk [1]	5,00	31,14	27,54	21,11	31,40
350_C	Verkadestraat 1 2676AL Maasdijk [1]	8,00	33,06	29,58	23,05	33,35
351_A	Verkadestraat 1 2676AL Maasdijk [2]	1,50	29,21	25,99	19,22	29,57
351_B	Verkadestraat 1 2676AL Maasdijk [2]	5,00	32,48	29,14	22,48	32,80
351_C	Verkadestraat 1 2676AL Maasdijk [2]	8,00	32,31	28,92	22,30	32,62
352_A	Verkadestraat 1 2676AL Maasdijk [3]	1,50	30,14	26,54	20,11	30,40
352_B	Verkadestraat 1 2676AL Maasdijk [3]	5,00	33,57	29,97	23,54	33,83
352_C	Verkadestraat 1 2676AL Maasdijk [3]	8,00	33,88	30,28	23,85	34,14
353_A	Verkadestraat 5 2676AL Maasdijk [1]	1,50	31,01	27,47	20,99	31,28
353_B	Verkadestraat 5 2676AL Maasdijk [1]	5,00	34,40	30,85	24,38	34,67
353_C	Verkadestraat 5 2676AL Maasdijk [1]	8,00	35,03	31,56	25,02	35,32
354_A	Verkadestraat 5 2676AL Maasdijk [2]	1,50	23,59	19,65	13,52	23,76
354_B	Verkadestraat 5 2676AL Maasdijk [2]	5,00	31,45	27,91	21,42	31,72
354_C	Verkadestraat 5 2676AL Maasdijk [2]	8,00	32,93	29,46	22,92	33,22
355_A	Maasdijk 115 2676AD Maasdijk [1]	1,50	28,09	24,75	18,09	28,41
355_B	Maasdijk 115 2676AD Maasdijk [1]	5,00	31,80	28,39	21,79	32,11
356_A	Korte Kruisweg 2 2676XM Maasdijk [4]	1,50	27,36	23,64	17,32	27,59
356_B	Korte Kruisweg 2 2676XM Maasdijk [4]	5,00	32,84	29,26	22,81	33,10
357_A	Waldeck Pyrmontstraat 12 2676AR Maasdijk [1]	1,50	26,53	22,74	16,48	26,74
357_B	Waldeck Pyrmontstraat 12 2676AR Maasdijk [1]	5,00	31,46	27,84	21,43	31,71
358_A	Waldeck Pyrmontstraat 12 2676AR Maasdijk [2]	1,50	24,44	20,61	14,38	24,64
358_B	Waldeck Pyrmontstraat 12 2676AR Maasdijk [2]	5,00	29,13	25,47	19,10	29,37
359_A	Oranjewerf 35 2676TD Maasdijk [2]	1,50	25,36	21,43	15,30	25,54
359_B	Oranjewerf 35 2676TD Maasdijk [2]	5,00	30,15	26,46	20,12	30,39
360_A	Oranjewerf 27 2676TD Maasdijk [1]	1,50	26,21	22,36	16,16	26,41
360_B	Oranjewerf 27 2676TD Maasdijk [1]	5,00	30,81	27,17	20,78	31,06
361_A	Oranjewerf 39 2676TD Maasdijk [5]	1,50	25,32	21,39	15,25	25,50
361_B	Oranjewerf 39 2676TD Maasdijk [5]	5,00	30,08	26,35	20,04	30,31
362_A	Oranjewerf 23 2676TD Maasdijk [1]	1,50	26,18	22,25	16,12	26,36
362_B	Oranjewerf 23 2676TD Maasdijk [1]	5,00	30,83	27,06	20,79	31,05
363_A	Oranjewerf 17 2676TD Maasdijk [2]	1,50	26,62	22,94	16,59	26,86
363_B	Oranjewerf 17 2676TD Maasdijk [2]	5,00	30,27	26,60	20,24	30,51
364_A	Oranjewerf 51 2676TD Maasdijk [1]	1,50	26,08	22,18	16,02	26,26
364_B	Oranjewerf 51 2676TD Maasdijk [1]	5,00	30,79	27,08	20,75	31,02
365_A	Oranjewerf 15 2676TD Maasdijk [1]	1,50	26,54	22,83	16,50	26,77
365_B	Oranjewerf 15 2676TD Maasdijk [1]	5,00	30,26	26,59	20,22	30,50
366_A	Oranjewerf 11 2676TD Maasdijk [2]	1,50	26,44	22,66	16,39	26,65
366_B	Oranjewerf 11 2676TD Maasdijk [2]	5,00	30,35	26,65	20,31	30,58
367_A	Maasdijk 105 2676AC Maasdijk [1]	1,50	25,82	21,92	15,76	26,00
367_B	Maasdijk 105 2676AC Maasdijk [1]	5,00	30,72	27,00	20,68	30,95
368_A	Maasdijk 105 2676AC Maasdijk [2]	1,50	21,47	17,41	11,39	21,62
368_B	Maasdijk 105 2676AC Maasdijk [2]	5,00	30,54	26,88	20,51	30,78
369_A	Maasdijk 117 2676AD Maasdijk [1]	1,50	28,44	25,16	18,45	28,78
369_B	Maasdijk 117 2676AD Maasdijk [1]	5,00	32,17	28,85	22,18	32,50
370_A	Willem III straat 24 2676AN Maasdijk [1]	1,50	23,88	19,84	13,81	24,03
370_B	Willem III straat 24 2676AN Maasdijk [1]	5,00	29,25	25,41	19,20	29,45
371_A	Willem III straat 24 2676AN Maasdijk [2]	1,50	31,10	27,71	21,09	31,41
371_B	Willem III straat 24 2676AN Maasdijk [2]	5,00	34,20	30,71	24,19	34,49
372_A	Oranjewerf 19 2676TD Maasdijk [1]	1,50	24,51	20,56	14,45	24,68
372_B	Oranjewerf 19 2676TD Maasdijk [1]	5,00	29,21	25,40	19,16	29,42
373_A	Oranjewerf 21 2676TD Maasdijk [3]	1,50	25,97	22,05	15,91	26,15
373_B	Oranjewerf 21 2676TD Maasdijk [3]	5,00	30,64	26,90	20,59	30,86
374_A	Oranjewerf 45 2676TD Maasdijk [4]	1,50	24,95	21,02	14,89	25,13
374_B	Oranjewerf 45 2676TD Maasdijk [4]	5,00	29,77	26,01	19,73	29,99

Alle getoonde dB-waarden zijn A-gewogen

Rapport: Resultatentabel
Model: 2030 Plan
LAeq totaalresultaten voor toetspunten
Groep: N223
Groepsreductie: Nee

Naam Toetspunt	Omschrijving	Hoogte	Dag	Avond	Nacht	Lden
375_A	Oranjewerf 57 2676TD Maasdijk [2]	1,50	24,31	20,52	14,26	24,52
375_B	Oranjewerf 57 2676TD Maasdijk [2]	5,00	28,99	25,39	18,96	29,25
376_A	Oranjewerf 55 2676TD Maasdijk [1]	1,50	24,90	21,25	14,87	25,15
376_B	Oranjewerf 55 2676TD Maasdijk [1]	5,00	30,56	27,21	20,56	30,88
377_A	Maasdijk 51 2676AB Maasdijk [1]	1,50	32,64	29,16	22,62	32,93
377_B	Maasdijk 51 2676AB Maasdijk [1]	5,00	33,84	30,28	23,81	34,11
377_C	Maasdijk 51 2676AB Maasdijk [1]	8,00	35,37	31,86	25,35	35,65
378_A	Maasdijk 51 2676AB Maasdijk [2]	1,50	31,83	28,58	21,85	32,18
378_B	Maasdijk 51 2676AB Maasdijk [2]	5,00	36,23	33,01	26,25	36,59
378_C	Maasdijk 51 2676AB Maasdijk [2]	8,00	36,32	33,13	26,34	36,69
379_A	Maasdijk 49 2676AB Maasdijk [1]	1,50	31,77	28,56	21,79	32,13
379_B	Maasdijk 49 2676AB Maasdijk [1]	5,00	36,50	33,33	26,52	36,87
379_C	Maasdijk 49 2676AB Maasdijk [1]	8,00	36,70	33,54	26,72	37,07
380_A	Maasdijk 49 2676AB Maasdijk [3]	1,50	29,16	25,60	19,13	29,43
380_B	Maasdijk 49 2676AB Maasdijk [3]	5,00	34,36	30,99	24,36	34,68
380_C	Maasdijk 49 2676AB Maasdijk [3]	8,00	35,47	32,08	25,46	35,78
381_A	Maasdijk 49 2676AB Maasdijk [4]	1,50	33,40	29,99	23,39	33,71
381_B	Maasdijk 49 2676AB Maasdijk [4]	5,00	34,94	31,42	24,92	35,22
381_C	Maasdijk 49 2676AB Maasdijk [4]	8,00	36,15	32,67	26,14	36,44
382_A	Willem III straat 10 2676AM Maasdijk [3]	1,50	31,15	27,73	21,14	31,45
382_B	Willem III straat 10 2676AM Maasdijk [3]	5,00	34,23	30,72	24,21	34,51
383_A	Willem III straat 10 2676AM Maasdijk [4]	1,50	32,12	28,77	22,12	32,44
383_B	Willem III straat 10 2676AM Maasdijk [4]	5,00	35,17	31,71	25,16	35,46
384_A	Willem III straat 10 2676AM Maasdijk [5]	1,50	18,92	15,07	8,86	19,12
384_B	Willem III straat 10 2676AM Maasdijk [5]	5,00	25,56	21,91	15,53	25,81
385_A	Willem III straat 10 2676AM Maasdijk [6]	1,50	20,29	16,72	10,26	20,55
385_B	Willem III straat 10 2676AM Maasdijk [6]	5,00	24,20	20,65	14,17	24,47
386_A	Prinses MÃ¡ximastraat 1 2676DZ Maasdijk [1]	1,50	29,50	25,80	19,46	29,73
386_B	Prinses MÃ¡ximastraat 1 2676DZ Maasdijk [1]	5,00	34,35	30,81	24,33	34,62
387_A	Prinses MÃ¡ximastraat 1 2676DZ Maasdijk [2]	1,50	25,88	22,08	15,83	26,09
387_B	Prinses MÃ¡ximastraat 1 2676DZ Maasdijk [2]	5,00	30,71	27,09	20,68	30,96
388_A	Kleine Hei 1 2676AJ Maasdijk [1]	1,50	28,57	24,98	18,54	28,83
388_B	Kleine Hei 1 2676AJ Maasdijk [1]	5,00	32,57	28,99	22,54	32,83
388_C	Kleine Hei 1 2676AJ Maasdijk [1]	8,00	36,35	33,00	26,35	36,67
389_A	Kleine Hei 1 2676AJ Maasdijk [2]	1,50	30,69	27,27	20,68	30,99
389_B	Kleine Hei 1 2676AJ Maasdijk [2]	5,00	32,94	29,41	22,92	33,22
389_C	Kleine Hei 1 2676AJ Maasdijk [2]	8,00	33,09	29,70	23,09	33,40
390_A	Kleine Hei 1 2676AJ Maasdijk [5]	1,50	21,86	18,00	11,80	22,05
390_B	Kleine Hei 1 2676AJ Maasdijk [5]	5,00	25,02	21,19	14,97	25,22
390_C	Kleine Hei 1 2676AJ Maasdijk [5]	8,00	29,91	26,32	19,89	30,17
391_A	Maasdijk 133 2676AD Maasdijk [3]	1,50	21,87	17,81	11,79	22,02
391_B	Maasdijk 133 2676AD Maasdijk [3]	5,00	26,57	22,69	16,51	26,76
392_A	Korte Kruisweg 5 2676XK Maasdijk [4]	1,50	24,90	20,98	14,83	25,08
392_B	Korte Kruisweg 5 2676XK Maasdijk [4]	5,00	29,90	26,19	19,86	30,13
393_A	Willem III straat 3 2676AM Maasdijk [1]	1,50	26,92	23,20	16,87	27,15
393_B	Willem III straat 3 2676AM Maasdijk [1]	5,00	32,29	28,76	22,27	32,57
394_A	Willem III straat 3 2676AM Maasdijk [2]	1,50	29,21	25,60	19,18	29,47
394_B	Willem III straat 3 2676AM Maasdijk [2]	5,00	33,43	29,85	23,40	33,69
395_A	Willem III straat 3 2676AM Maasdijk [3]	1,50	21,06	17,26	11,01	21,27
395_B	Willem III straat 3 2676AM Maasdijk [3]	5,00	25,60	21,88	15,56	25,83
396_A	Willem III straat 3 2676AM Maasdijk [4]	1,50	24,24	20,45	14,19	24,45
396_B	Willem III straat 3 2676AM Maasdijk [4]	5,00	30,17	26,62	20,14	30,44
397_A	Oranjewerf 48 2676TB Maasdijk [1]	1,50	27,88	24,23	17,85	28,13
397_B	Oranjewerf 48 2676TB Maasdijk [1]	5,00	31,36	27,80	21,34	31,63
398_A	Oranjewerf 48 2676TB Maasdijk [2]	1,50	25,82	21,93	15,76	26,01
398_B	Oranjewerf 48 2676TB Maasdijk [2]	5,00	29,11	25,32	19,07	29,32
399_A	Oranjewerf 46 2676TB Maasdijk [2]	1,50	24,19	20,26	14,13	24,37
399_B	Oranjewerf 46 2676TB Maasdijk [2]	5,00	29,45	25,70	19,41	29,67
400_A	Oranjewerf 46 2676TB Maasdijk [1]	1,50	28,31	24,67	18,28	28,56

Alle getoonde dB-waarden zijn A-gewogen

Rapport: Resultatentabel
Model: 2030 Plan
LAeq totaalresultaten voor toetspunten
Groep: N223
Groepsreductie: Nee

Naam Toetspunt	Omschrijving	Hoogte	Dag	Avond	Nacht	Lden
400_B	Oranjewerf 46 2676TB Maasdijk [1]	5,00	32,35	28,80	22,32	32,62
401_A	Korte Kruisweg 10 2676XM Maasdijk [1]	1,50	23,66	19,81	13,61	23,86
401_B	Korte Kruisweg 10 2676XM Maasdijk [1]	5,00	27,86	24,26	17,83	28,12
402_A	Korte Kruisweg 10 2676XM Maasdijk [2]	1,50	25,73	21,84	15,67	25,92
402_B	Korte Kruisweg 10 2676XM Maasdijk [2]	5,00	30,17	26,46	20,13	30,40
403_A	Trompstraat 6 2676XJ Maasdijk [1]	1,50	24,85	21,05	14,80	25,06
403_B	Trompstraat 6 2676XJ Maasdijk [1]	5,00	29,59	25,90	19,55	29,83
404_A	Verkadestraat 7 2676AL Maasdijk [1]	1,50	30,18	26,56	20,15	30,43
404_B	Verkadestraat 7 2676AL Maasdijk [1]	5,00	34,46	30,92	24,44	34,73
404_C	Verkadestraat 7 2676AL Maasdijk [1]	8,00	35,42	31,98	25,41	35,72
405_A	Verkadestraat 7 2676AL Maasdijk [2]	1,50	31,30	27,75	21,28	31,57
405_B	Verkadestraat 7 2676AL Maasdijk [2]	5,00	35,23	31,67	25,20	35,50
405_C	Verkadestraat 7 2676AL Maasdijk [2]	8,00	36,20	32,74	26,19	36,49
406_A	Verkadestraat 7 2676AL Maasdijk [5]	1,50	26,70	23,08	16,67	26,95
406_B	Verkadestraat 7 2676AL Maasdijk [5]	5,00	32,41	28,89	22,39	32,69
406_C	Verkadestraat 7 2676AL Maasdijk [5]	8,00	33,24	29,80	23,23	33,54
407_A	Prinses Margrietstraat 10 2676AV Maasdijk [2]	1,50	28,42	24,68	18,38	28,64
407_B	Prinses Margrietstraat 10 2676AV Maasdijk [2]	5,00	32,36	28,77	22,34	32,62
408_A	Oranjewerf 38 2676TB Maasdijk [2]	1,50	28,44	24,76	18,40	28,68
408_B	Oranjewerf 38 2676TB Maasdijk [2]	5,00	32,71	29,15	22,69	32,98
409_A	Oranjewerf 36 2676TB Maasdijk [2]	1,50	28,30	24,62	18,27	28,54
409_B	Oranjewerf 36 2676TB Maasdijk [2]	5,00	32,73	29,16	22,70	32,99
410_A	Maasdijk 83 2676AC Maasdijk [1]	1,50	26,93	23,05	16,88	27,12
410_B	Maasdijk 83 2676AC Maasdijk [1]	5,00	32,26	28,56	22,22	32,49
411_A	Maasdijk 83 2676AC Maasdijk [3]	1,50	28,44	25,19	18,46	28,79
411_B	Maasdijk 83 2676AC Maasdijk [3]	5,00	31,35	28,02	21,35	31,68
412_A	Maasdijk 81 2676AC Maasdijk [3]	1,50	28,13	24,87	18,14	28,48
412_B	Maasdijk 81 2676AC Maasdijk [3]	5,00	30,89	27,54	20,89	31,21
413_A	Maasdijk 81 2676AC Maasdijk [4]	1,50	27,86	24,07	17,81	28,07
413_B	Maasdijk 81 2676AC Maasdijk [4]	5,00	32,61	28,94	22,58	32,85
414_A	Trompstraat 2 2676XJ Maasdijk [1]	1,50	22,54	18,53	12,47	22,70
414_B	Trompstraat 2 2676XJ Maasdijk [1]	5,00	26,56	22,74	16,51	26,76
415_A	Trompstraat 2 2676XJ Maasdijk [5]	1,50	25,43	21,62	15,38	25,64
415_B	Trompstraat 2 2676XJ Maasdijk [5]	5,00	30,60	26,97	20,57	30,85
416_A	Trompstraat 4 2676XJ Maasdijk [1]	1,50	23,62	19,83	13,57	23,83
416_B	Trompstraat 4 2676XJ Maasdijk [1]	5,00	28,36	24,67	18,32	28,60
417_A	Prinses Margrietstraat 6 2676AV Maasdijk [2]	1,50	28,55	24,79	18,50	28,77
417_B	Prinses Margrietstraat 6 2676AV Maasdijk [2]	5,00	32,56	28,95	22,53	32,82
418_A	Maasdijk 62 2676AG Maasdijk [1]	1,50	30,52	26,89	20,49	30,77
418_B	Maasdijk 62 2676AG Maasdijk [1]	5,00	36,26	32,79	26,24	36,55
419_A	Maasdijk 62 2676AG Maasdijk [2]	1,50	27,75	24,00	17,70	27,97
419_B	Maasdijk 62 2676AG Maasdijk [2]	5,00	34,63	31,05	24,60	34,89
420_A	Maasdijk 62 2676AG Maasdijk [3]	1,50	33,02	29,77	23,03	33,37
420_B	Maasdijk 62 2676AG Maasdijk [3]	5,00	36,51	33,25	26,52	36,86
421_A	Prinses Margrietstraat 2 2676AV Maasdijk [2]	1,50	27,55	23,74	17,50	27,76
421_B	Prinses Margrietstraat 2 2676AV Maasdijk [2]	5,00	31,90	28,25	21,87	32,15
422_A	Prinses MÃ¡ximastraat 7 2676DZ Maasdijk [1]	1,50	25,37	21,57	15,32	25,58
422_B	Prinses MÃ¡ximastraat 7 2676DZ Maasdijk [1]	5,00	29,62	25,98	19,58	29,87
423_A	Prinses MÃ¡ximastraat 5 2676DZ Maasdijk [1]	1,50	27,26	23,61	17,22	27,50
423_B	Prinses MÃ¡ximastraat 5 2676DZ Maasdijk [1]	5,00	32,64	29,14	22,62	32,92
424_A	Prinses MÃ¡ximastraat 5 2676DZ Maasdijk [2]	1,50	27,35	23,65	17,31	27,58
424_B	Prinses MÃ¡ximastraat 5 2676DZ Maasdijk [2]	5,00	31,39	27,93	21,38	31,68
425_A	Waldeck Pyrmontstraat 25 2676AP Maasdijk [2]	1,50	20,99	17,13	10,94	21,19
425_B	Waldeck Pyrmontstraat 25 2676AP Maasdijk [2]	5,00	25,14	21,41	15,10	25,37
426_A	Waldeck Pyrmontstraat 23 2676AP Maasdijk [1]	1,50	28,21	24,34	18,15	28,40
426_B	Waldeck Pyrmontstraat 23 2676AP Maasdijk [1]	5,00	32,57	28,90	22,54	32,81
427_A	Waldeck Pyrmontstraat 23 2676AP Maasdijk [2]	1,50	24,07	20,37	14,03	24,30
427_B	Waldeck Pyrmontstraat 23 2676AP Maasdijk [2]	5,00	28,40	24,77	18,37	28,65
428_A	Willem III straat 12 2676AM Maasdijk [1]	1,50	22,93	18,90	12,86	23,09

Alle getoonde dB-waarden zijn A-gewogen

Rapport: Resultatentabel
Model: 2030 Plan
LAeq totaalresultaten voor toetspunten
Groep: N223
Groepsreductie: Nee

Naam Toetspunt	Omschrijving	Hoogte	Dag	Avond	Nacht	Lden
428_B	Willem III straat 12 2676AM Maasdijk [1]	5,00	28,16	24,31	18,11	28,36
428_C	Willem III straat 12 2676AM Maasdijk [1]	8,00	33,73	30,20	23,71	34,01
429_A	Willem III straat 12 2676AM Maasdijk [2]	1,50	32,23	28,88	22,23	32,55
429_B	Willem III straat 12 2676AM Maasdijk [2]	5,00	35,22	31,78	25,21	35,52
429_C	Willem III straat 12 2676AM Maasdijk [2]	8,00	35,51	32,05	25,50	35,80
430_A	Willem III straat 14 2676AM Maasdijk [1]	1,50	24,25	20,21	14,17	24,40
430_B	Willem III straat 14 2676AM Maasdijk [1]	5,00	28,79	24,95	18,74	28,99
430_C	Willem III straat 14 2676AM Maasdijk [1]	8,00	33,69	30,16	23,67	33,97
431_A	Willem III straat 14 2676AM Maasdijk [2]	1,50	32,00	28,63	22,00	32,32
431_B	Willem III straat 14 2676AM Maasdijk [2]	5,00	35,11	31,66	25,10	35,41
431_C	Willem III straat 14 2676AM Maasdijk [2]	8,00	35,42	31,96	25,41	35,71
432_A	Oranjewerf 32 2676TB Maasdijk [2]	1,50	27,98	24,22	17,93	28,20
432_B	Oranjewerf 32 2676TB Maasdijk [2]	5,00	32,56	28,97	22,54	32,82
433_A	Willem III straat 11 2676AM Maasdijk [1]	1,50	21,85	17,85	11,78	22,01
433_B	Willem III straat 11 2676AM Maasdijk [1]	5,00	28,00	24,18	17,94	28,20
433_C	Willem III straat 11 2676AM Maasdijk [1]	8,00	34,07	30,52	24,05	34,34
434_A	Willem III straat 11 2676AM Maasdijk [4]	1,50	27,77	24,08	17,73	28,01
434_B	Willem III straat 11 2676AM Maasdijk [4]	5,00	32,93	29,29	22,90	33,18
435_A	Willem III straat 11 2676AM Maasdijk [5]	1,50	31,91	28,54	21,91	32,23
435_B	Willem III straat 11 2676AM Maasdijk [5]	5,00	35,10	31,65	25,08	35,39
435_C	Willem III straat 11 2676AM Maasdijk [5]	8,00	35,41	31,95	25,39	35,70
436_A	Willem III straat 14 2676AM Maasdijk [2]	1,50	27,70	24,05	17,67	27,95
436_B	Willem III straat 14 2676AM Maasdijk [2]	5,00	31,35	27,68	21,31	31,59
436_C	Willem III straat 14 2676AM Maasdijk [2]	8,00	32,27	28,67	22,24	32,53
437_A	Verkadestraat 11 2676AL Maasdijk [3]	1,50	20,73	16,74	10,66	20,89
437_B	Verkadestraat 11 2676AL Maasdijk [3]	5,00	28,55	24,78	18,50	28,76
438_A	Verkadestraat 11 2676AL Maasdijk [2]	1,50	26,50	22,97	16,48	26,78
438_B	Verkadestraat 11 2676AL Maasdijk [2]	5,00	30,96	27,54	20,96	31,27
439_A	Verkadestraat 11 2676AL Maasdijk [1]	1,50	31,67	28,23	21,66	31,97
439_B	Verkadestraat 11 2676AL Maasdijk [1]	5,00	34,29	30,78	24,27	34,57
440_A	Verkadestraat 11 A 2676AL Maasdijk [1]	1,50	31,99	28,57	21,98	32,29
440_B	Verkadestraat 11 A 2676AL Maasdijk [1]	5,00	34,14	30,62	24,12	34,42
441_A	Verkadestraat 11 A 2676AL Maasdijk [2]	1,50	20,28	16,29	10,21	20,44
441_B	Verkadestraat 11 A 2676AL Maasdijk [2]	5,00	27,39	23,60	17,35	27,60
442_A	Verkadestraat 6 2676AL Maasdijk [1]	1,50	25,08	21,46	15,05	25,33
442_B	Verkadestraat 6 2676AL Maasdijk [1]	5,00	30,15	26,61	20,13	30,42
443_A	Verkadestraat 6 2676AL Maasdijk [2]	1,50	25,00	21,33	14,96	25,24
443_B	Verkadestraat 6 2676AL Maasdijk [2]	5,00	30,36	26,86	20,34	30,64
444_A	Verkadestraat 6 2676AL Maasdijk [3]	1,50	27,71	24,17	17,69	27,98
444_B	Verkadestraat 6 2676AL Maasdijk [3]	5,00	32,11	28,55	22,09	32,38
445_A	Verkadestraat 8 2676AL Maasdijk [1]	1,50	23,11	19,02	13,03	23,25
445_B	Verkadestraat 8 2676AL Maasdijk [1]	5,00	29,21	25,32	19,15	29,40
446_A	Verkadestraat 8 2676AL Maasdijk [2]	1,50	24,36	20,53	14,30	24,56
446_B	Verkadestraat 8 2676AL Maasdijk [2]	5,00	30,17	26,54	20,14	30,42
447_A	Prinses Irenestraat 13 2676AT Maasdijk [2]	1,50	24,91	20,98	14,84	25,09
447_B	Prinses Irenestraat 13 2676AT Maasdijk [2]	5,00	29,34	25,67	19,30	29,58
448_A	Prinses Irenestraat 13 2676AT Maasdijk [3]	1,50	26,75	22,96	16,70	26,96
448_B	Prinses Irenestraat 13 2676AT Maasdijk [3]	5,00	31,16	27,52	21,12	31,41
449_A	Prinses Irenestraat 9 2676AT Maasdijk [2]	1,50	27,13	23,41	17,09	27,36
449_B	Prinses Irenestraat 9 2676AT Maasdijk [2]	5,00	30,94	27,29	20,91	31,19
450_A	Maasdijk 66 2676AG Maasdijk [1]	1,50	30,45	26,80	20,42	30,70
450_B	Maasdijk 66 2676AG Maasdijk [1]	5,00	36,39	32,90	26,38	36,68
451_A	Maasdijk 66 2676AG Maasdijk [2]	1,50	27,81	24,45	17,81	28,13
451_B	Maasdijk 66 2676AG Maasdijk [2]	5,00	33,24	29,99	23,25	33,59
452_A	Maasdijk 64 2676AG Maasdijk [1]	1,50	28,61	24,99	18,58	28,86
452_B	Maasdijk 64 2676AG Maasdijk [1]	5,00	32,96	29,35	22,93	33,22
453_A	Maasdijk 64 2676AG Maasdijk [2]	1,50	30,68	27,03	20,64	30,92
453_B	Maasdijk 64 2676AG Maasdijk [2]	5,00	36,28	32,76	26,26	36,56
454_A	Prinses MÃ¡ximastraat 3 2676DZ Maasdijk [1]	1,50	25,80	22,22	15,78	26,07

Alle getoonde dB-waarden zijn A-gewogen

Rapport: Resultatentabel
Model: 2030 Plan
LAeq totaalresultaten voor toetspunten
Groep: N223
Groepsreductie: Nee

Naam Toetspunt	Omschrijving	Hoogte	Dag	Avond	Nacht	Lden
454_B	Prinses MÃ¡ximastraat 3 2676DZ Maasdijk [1]	5,00	30,10	26,61	20,08	30,38
455_A	Prinses Irenestraat 5 2676AT Maasdijk [2]	1,50	27,47	23,74	17,43	27,70
455_B	Prinses Irenestraat 5 2676AT Maasdijk [2]	5,00	31,31	27,67	21,28	31,56
456_A	Waldeck Pyrmontstraat 19 2676AP Maasdijk [2]	1,50	27,74	23,79	17,68	27,91
456_B	Waldeck Pyrmontstraat 19 2676AP Maasdijk [2]	5,00	32,14	28,39	22,10	32,36
457_A	Maasdijk 74 2676AG Maasdijk [1]	1,50	31,09	27,57	21,07	31,37
457_B	Maasdijk 74 2676AG Maasdijk [1]	5,00	35,20	31,68	25,18	35,48
458_A	Maasdijk 74 2676AG Maasdijk [3]	1,50	25,38	21,81	15,36	25,65
458_B	Maasdijk 74 2676AG Maasdijk [3]	5,00	30,10	26,51	20,07	30,36
459_A	Maasdijk 74 2676AG Maasdijk [5]	1,50	24,51	20,66	14,45	24,71
459_B	Maasdijk 74 2676AG Maasdijk [5]	5,00	27,32	23,70	17,29	27,57
460_A	Maasdijk 72 2676AG Maasdijk [1]	1,50	23,54	19,85	13,50	23,78
460_B	Maasdijk 72 2676AG Maasdijk [1]	5,00	28,21	24,83	18,21	28,53
461_A	Maasdijk 72 2676AG Maasdijk [3]	1,50	31,60	28,19	21,60	31,91
461_B	Maasdijk 72 2676AG Maasdijk [3]	5,00	36,26	32,88	26,26	36,58
462_A	Maasdijk 72 2676AG Maasdijk [4]	1,50	31,96	28,41	21,94	32,23
462_B	Maasdijk 72 2676AG Maasdijk [4]	5,00	36,08	32,53	26,06	36,35
463_A	Prinses Irenestraat 14 2676AT Maasdijk [2]	1,50	25,14	21,20	15,07	25,31
463_B	Prinses Irenestraat 14 2676AT Maasdijk [2]	5,00	29,58	25,84	19,54	29,80
464_A	Prinses Irenestraat 14 2676AT Maasdijk [3]	1,50	28,55	24,78	18,51	28,77
464_B	Prinses Irenestraat 14 2676AT Maasdijk [3]	5,00	31,99	28,37	21,96	32,24
465_A	Willem III straat 15 2676AM Maasdijk [2]	1,50	29,60	26,00	19,57	29,86
465_B	Willem III straat 15 2676AM Maasdijk [2]	5,00	33,26	29,65	23,23	33,52
465_C	Willem III straat 15 2676AM Maasdijk [2]	8,00	34,13	30,56	24,10	34,39
466_A	Oranjewerf 28 2676TB Maasdijk [2]	1,50	27,58	23,83	17,54	27,80
466_B	Oranjewerf 28 2676TB Maasdijk [2]	5,00	32,30	28,76	22,28	32,57
467_A	Korte Kruisweg 29 2676XK Maasdijk [1]	1,50	24,67	20,75	14,61	24,85
467_B	Korte Kruisweg 29 2676XK Maasdijk [1]	5,00	28,29	24,55	18,24	28,51
468_A	Oranjewerf 26 2676TB Maasdijk [2]	1,50	27,18	23,41	17,14	27,40
468_B	Oranjewerf 26 2676TB Maasdijk [2]	5,00	32,45	28,97	22,44	32,74
469_A	Verkadestraat 13 2676AL Maasdijk [1]	1,50	31,61	28,21	21,61	31,92
469_B	Verkadestraat 13 2676AL Maasdijk [1]	5,00	33,86	30,34	23,84	34,14
470_A	Verkadestraat 10 2676AL Maasdijk [1]	1,50	22,71	18,59	12,62	22,84
470_B	Verkadestraat 10 2676AL Maasdijk [1]	5,00	29,29	25,39	19,23	29,47
471_A	Maasdijk 98 2676AH Maasdijk [1]	1,50	26,40	22,65	16,36	26,62
471_B	Maasdijk 98 2676AH Maasdijk [1]	5,00	31,18	27,59	21,15	31,44
472_A	Maasdijk 96 2676AH Maasdijk [2]	1,50	28,39	24,86	18,37	28,67
472_B	Maasdijk 96 2676AH Maasdijk [2]	5,00	32,87	29,37	22,85	33,15
473_A	Maasdijk 96 2676AH Maasdijk [3]	1,50	26,31	22,56	16,27	26,53
473_B	Maasdijk 96 2676AH Maasdijk [3]	5,00	31,27	27,68	21,25	31,53
474_A	Verkadestraat 15 2676AL Maasdijk [1]	1,50	32,06	28,63	22,05	32,36
474_B	Verkadestraat 15 2676AL Maasdijk [1]	5,00	34,47	30,96	24,45	34,75
475_A	Verkadestraat 15 2676AL Maasdijk [2]	1,50	20,44	16,45	10,37	20,60
475_B	Verkadestraat 15 2676AL Maasdijk [2]	5,00	27,78	24,00	17,73	27,99
476_A	Verkadestraat 12 2676AL Maasdijk [1]	1,50	22,47	18,36	12,39	22,61
476_B	Verkadestraat 12 2676AL Maasdijk [1]	5,00	29,13	25,24	19,07	29,32
477_A	Verkadestraat 12 2676AL Maasdijk [2]	1,50	24,34	20,53	14,29	24,55
477_B	Verkadestraat 12 2676AL Maasdijk [2]	5,00	30,36	26,79	20,33	30,62
478_A	Maasdijk 93 2676AC Maasdijk [1]	1,50	26,45	22,56	16,39	26,64
478_B	Maasdijk 93 2676AC Maasdijk [1]	5,00	31,26	27,58	21,22	31,50
479_A	Maasdijk 91 2676AC Maasdijk [1]	1,50	27,40	24,19	17,42	27,76
479_B	Maasdijk 91 2676AC Maasdijk [1]	5,00	29,51	26,14	19,51	29,83
480_A	Maasdijk 91 2676AC Maasdijk [3]	1,50	24,23	20,32	14,17	24,41
480_B	Maasdijk 91 2676AC Maasdijk [3]	5,00	29,32	25,57	19,28	29,54
481_A	Maasdijk 91 2676AC Maasdijk [4]	1,50	26,24	22,38	16,19	26,44
481_B	Maasdijk 91 2676AC Maasdijk [4]	5,00	31,38	27,71	21,35	31,62
482_A	Verkadestraat 17 2676AL Maasdijk [1]	1,50	32,29	28,86	22,28	32,59
482_B	Verkadestraat 17 2676AL Maasdijk [1]	5,00	34,54	31,03	24,52	34,82
483_A	Prinses Irenestraat 1 2676AT Maasdijk [2]	1,50	27,95	24,17	17,90	28,16

Alle getoonde dB-waarden zijn A-gewogen

Rapport: Resultatentabel
Model: 2030 Plan
LAeq totaalresultaten voor toetspunten
Groep: N223
Groepsreductie: Nee

Naam Toetspunt	Omschrijving	Hoogte	Dag	Avond	Nacht	Lden
483_B	Prinses Irenestraat 1 2676AT Maasdijk [2]	5,00	32,07	28,46	22,04	32,33
484_A	Waldeck Pyrmontstraat 17 2676AP Maasdijk [2]	1,50	24,62	20,74	14,57	24,81
484_B	Waldeck Pyrmontstraat 17 2676AP Maasdijk [2]	5,00	28,80	25,12	18,77	29,04
485_A	Prinses Irenestraat 10 2676AT Maasdijk [2]	1,50	28,45	24,65	18,40	28,66
485_B	Prinses Irenestraat 10 2676AT Maasdijk [2]	5,00	32,34	28,75	22,32	32,60
486_A	Waldeck Pyrmontstraat 17 2676AP Maasdijk [1]	1,50	28,04	24,14	17,98	28,22
486_B	Waldeck Pyrmontstraat 17 2676AP Maasdijk [1]	5,00	32,44	28,74	22,40	32,67
487_A	Waldeck Pyrmontstraat 17 2676AP Maasdijk [2]	1,50	24,12	20,24	14,06	24,31
487_B	Waldeck Pyrmontstraat 17 2676AP Maasdijk [2]	5,00	28,33	24,61	18,29	28,56
488_A	Prinses Irenestraat 6 2676AT Maasdijk [2]	1,50	28,30	24,47	18,25	28,50
488_B	Prinses Irenestraat 6 2676AT Maasdijk [2]	5,00	32,41	28,77	22,38	32,66
489_A	Waldeck Pyrmontstraat 15 2676AP Maasdijk [2]	1,50	27,47	23,61	17,41	27,66
489_B	Waldeck Pyrmontstraat 15 2676AP Maasdijk [2]	5,00	32,11	28,44	22,08	32,35
490_A	Waldeck Pyrmontstraat 15 2676AP Maasdijk [3]	1,50	23,09	19,19	13,03	23,27
490_B	Waldeck Pyrmontstraat 15 2676AP Maasdijk [3]	5,00	28,60	24,86	18,56	28,82
491_A	Nassaustraat 11 2676AX Maasdijk [3]	1,50	25,74	22,01	15,70	25,97
491_B	Nassaustraat 11 2676AX Maasdijk [3]	5,00	30,06	26,54	20,04	30,34
492_A	Prinses Irenestraat 2 2676AT Maasdijk [2]	1,50	27,25	23,38	17,20	27,44
492_B	Prinses Irenestraat 2 2676AT Maasdijk [2]	5,00	31,80	28,12	21,76	32,04
493_A	Kleine Hei 3 2676AJ Maasdijk [1]	1,50	23,74	19,68	13,66	23,89
493_B	Kleine Hei 3 2676AJ Maasdijk [1]	5,00	30,54	26,75	20,49	30,75
493_C	Kleine Hei 3 2676AJ Maasdijk [1]	8,00	37,19	33,83	27,19	37,51
494_A	Kleine Hei 3 2676AJ Maasdijk [4]	1,50	25,64	22,03	15,61	25,90
494_B	Kleine Hei 3 2676AJ Maasdijk [4]	5,00	29,83	26,10	19,79	30,06
494_C	Kleine Hei 3 2676AJ Maasdijk [4]	8,00	34,27	30,73	24,25	34,54
495_A	Willem III straat 16 2676AM Maasdijk [1]	1,50	30,73	27,23	20,71	31,01
495_B	Willem III straat 16 2676AM Maasdijk [1]	5,00	33,99	30,43	23,96	34,26
495_C	Willem III straat 16 2676AM Maasdijk [1]	8,00	34,64	31,10	24,62	34,91
496_A	Willem III straat 16 2676AM Maasdijk [2]	1,50	21,56	17,85	11,52	21,79
496_B	Willem III straat 16 2676AM Maasdijk [2]	5,00	25,36	21,66	15,32	25,59
496_C	Willem III straat 16 2676AM Maasdijk [2]	8,00	27,70	24,02	17,66	27,94
497_A	Willem III straat 18 2676AN Maasdijk [1]	1,50	25,18	21,46	15,14	25,41
497_B	Willem III straat 18 2676AN Maasdijk [1]	5,00	28,45	24,87	18,42	28,71
497_C	Willem III straat 18 2676AN Maasdijk [1]	8,00	32,26	28,79	22,25	32,55
498_A	Willem III straat 18 2676AN Maasdijk [2]	1,50	32,03	28,71	22,03	32,36
498_B	Willem III straat 18 2676AN Maasdijk [2]	5,00	34,72	31,28	24,71	35,02
498_C	Willem III straat 18 2676AN Maasdijk [2]	8,00	35,29	31,83	25,28	35,58
499_A	Willem III straat 19 2676AN Maasdijk [1]	1,50	25,46	21,79	15,43	25,70
499_B	Willem III straat 19 2676AN Maasdijk [1]	5,00	28,75	25,22	18,73	29,03
499_C	Willem III straat 19 2676AN Maasdijk [1]	8,00	32,46	28,99	22,45	32,75
500_A	Willem III straat 19 2676AN Maasdijk [2]	1,50	31,79	28,49	21,80	32,13
500_B	Willem III straat 19 2676AN Maasdijk [2]	5,00	34,34	30,92	24,33	34,64
500_C	Willem III straat 19 2676AN Maasdijk [2]	8,00	34,88	31,44	24,87	35,18
501_A	Verkadestraat 14 2676AL Maasdijk [1]	1,50	22,42	18,30	12,34	22,55
501_B	Verkadestraat 14 2676AL Maasdijk [1]	5,00	29,31	25,41	19,25	29,49
502_A	Verkadestraat 19 2676AL Maasdijk [1]	1,50	31,38	28,04	21,38	31,70
502_B	Verkadestraat 19 2676AL Maasdijk [1]	5,00	33,79	30,30	23,78	34,08
503_A	Verkadestraat 19 2676AL Maasdijk [2]	1,50	20,45	16,46	10,38	20,61
503_B	Verkadestraat 19 2676AL Maasdijk [2]	5,00	27,84	24,08	17,80	28,06
504_A	Verkadestraat 16 2676AL Maasdijk [1]	1,50	22,57	18,47	12,49	22,71
504_B	Verkadestraat 16 2676AL Maasdijk [1]	5,00	29,84	26,00	19,79	30,04
505_A	Verkadestraat 16 2676AL Maasdijk [2]	1,50	24,50	20,72	14,45	24,71
505_B	Verkadestraat 16 2676AL Maasdijk [2]	5,00	29,84	26,24	19,81	30,10
506_A	Verkadestraat 21 2676AL Maasdijk [1]	1,50	32,08	28,67	22,08	32,39
506_B	Verkadestraat 21 2676AL Maasdijk [1]	5,00	34,41	30,89	24,40	34,69
507_A	Verkadestraat 21 2676AL Maasdijk [2]	1,50	20,56	16,58	10,49	20,73
507_B	Verkadestraat 21 2676AL Maasdijk [2]	5,00	28,11	24,38	18,07	28,34
508_A	Verkadestraat 18 2676AL Maasdijk [1]	1,50	22,43	18,30	12,35	22,56
508_B	Verkadestraat 18 2676AL Maasdijk [1]	5,00	29,22	25,32	19,16	29,40

Alle getoonde dB-waarden zijn A-gewogen

Rapport: Resultatentabel
Model: 2030 Plan
LAeq totaalresultaten voor toetspunten
Groep: N223
Groepsreductie: Nee

Naam Toetspunt	Omschrijving	Hoogte	Dag	Avond	Nacht	Lden
509_A	Verkadestraat 18 2676AL Maasdijk [2]	1,50	25,08	21,44	15,05	25,33
509_B	Verkadestraat 18 2676AL Maasdijk [2]	5,00	30,17	26,65	20,15	30,45
510_A	Verkadestraat 23 2676AL Maasdijk [1]	1,50	32,42	28,99	22,41	32,72
510_B	Verkadestraat 23 2676AL Maasdijk [1]	5,00	34,55	31,02	24,53	34,83
511_A	Verkadestraat 23 2676AL Maasdijk [2]	1,50	31,41	27,95	21,40	31,70
511_B	Verkadestraat 23 2676AL Maasdijk [2]	5,00	33,64	30,02	23,61	33,89
512_A	Verkadestraat 20 2676AL Maasdijk [1]	1,50	22,78	18,67	12,70	22,92
512_B	Verkadestraat 20 2676AL Maasdijk [1]	5,00	30,01	26,14	19,95	30,20
513_A	Verkadestraat 20 2676AL Maasdijk [2]	1,50	25,31	21,71	15,29	25,57
513_B	Verkadestraat 20 2676AL Maasdijk [2]	5,00	30,17	26,70	20,16	30,46
514_A	Prinses Beatrixstraat 11 2676AS Maasdijk [2]	1,50	28,24	24,62	18,21	28,49
514_B	Prinses Beatrixstraat 11 2676AS Maasdijk [2]	5,00	33,63	30,26	23,63	33,95
515_A	Nassaustraat 7 2676AX Maasdijk [1]	1,50	26,43	22,69	16,39	26,65
515_B	Nassaustraat 7 2676AX Maasdijk [1]	5,00	30,46	26,88	20,44	30,73
516_A	Prinses Beatrixstraat 13 2676AS Maasdijk [2]	1,50	27,11	23,34	17,07	27,33
516_B	Prinses Beatrixstraat 13 2676AS Maasdijk [2]	5,00	32,32	28,80	22,31	32,60
517_A	Prinses Beatrixstraat 13 2676AS Maasdijk [3]	1,50	28,47	24,87	18,44	28,73
517_B	Prinses Beatrixstraat 13 2676AS Maasdijk [3]	5,00	33,88	30,48	23,87	34,19
518_A	Prinses Beatrixstraat 9 2676AS Maasdijk [2]	1,50	28,29	24,71	18,26	28,55
518_B	Prinses Beatrixstraat 9 2676AS Maasdijk [2]	5,00	33,65	30,29	23,65	33,97
519_A	Oranjewerf 22 2676TB Maasdijk [1]	1,50	26,95	23,22	16,91	27,18
519_B	Oranjewerf 22 2676TB Maasdijk [1]	5,00	32,69	29,28	22,68	33,00
520_A	Willem III straat 17 2676AN Maasdijk [1]	1,50	25,65	21,93	15,61	25,88
520_B	Willem III straat 17 2676AN Maasdijk [1]	5,00	28,69	25,09	18,67	28,95
520_C	Willem III straat 17 2676AN Maasdijk [1]	8,00	32,89	29,43	22,88	33,18
521_A	Willem III straat 17 2676AN Maasdijk [2]	1,50	24,71	20,72	14,64	24,87
521_B	Willem III straat 17 2676AN Maasdijk [2]	5,00	27,99	24,07	17,93	28,17
522_A	Willem III straat 17 2676AN Maasdijk [3]	1,50	31,91	28,58	21,91	32,24
522_B	Willem III straat 17 2676AN Maasdijk [3]	5,00	34,78	31,33	24,77	35,08
522_C	Willem III straat 17 2676AN Maasdijk [3]	8,00	35,35	31,90	25,34	35,65
523_A	Oranjewerf 18 2676TB Maasdijk [2]	1,50	26,38	22,66	16,34	26,61
523_B	Oranjewerf 18 2676TB Maasdijk [2]	5,00	31,93	28,51	21,92	32,23
524_A	Willem III straat 21 2676AN Maasdijk [1]	1,50	20,93	17,10	10,88	21,13
524_B	Willem III straat 21 2676AN Maasdijk [1]	5,00	23,55	19,78	13,50	23,76
524_C	Willem III straat 21 2676AN Maasdijk [1]	8,00	25,47	21,67	15,42	25,68
525_A	Willem III straat 21 2676AN Maasdijk [2]	1,50	31,35	28,01	21,35	31,67
525_B	Willem III straat 21 2676AN Maasdijk [2]	5,00	34,60	31,16	24,59	34,90
525_C	Willem III straat 21 2676AN Maasdijk [2]	8,00	34,92	31,44	24,90	35,21
526_A	Korte Kruisweg 27 2676XK Maasdijk [3]	1,50	23,83	19,88	13,77	24,00
526_B	Korte Kruisweg 27 2676XK Maasdijk [3]	5,00	27,20	23,44	17,16	27,42
527_A	Verkadestraat 22 2676AL Maasdijk [1]	1,50	26,24	22,38	16,18	26,43
527_B	Verkadestraat 22 2676AL Maasdijk [1]	5,00	31,43	27,67	21,38	31,65
528_A	Verkadestraat 22 2676AL Maasdijk [2]	1,50	31,05	27,54	21,03	31,33
528_B	Verkadestraat 22 2676AL Maasdijk [2]	5,00	33,12	29,50	23,09	33,37
529_A	Maasdijk 109 2676AC Maasdijk [1]	1,50	27,40	24,03	17,40	27,72
529_B	Maasdijk 109 2676AC Maasdijk [1]	5,00	31,20	27,75	21,19	31,50
530_A	Maasdijk 111 2676AD Maasdijk [1]	1,50	28,00	24,64	18,00	28,32
530_B	Maasdijk 111 2676AD Maasdijk [1]	5,00	31,61	28,15	21,60	31,90
531_A	Maasdijk 113 2676AD Maasdijk [1]	1,50	27,59	24,21	17,59	27,91
531_B	Maasdijk 113 2676AD Maasdijk [1]	5,00	31,21	27,74	21,20	31,50
532_A	Maasdijk 113 2676AD Maasdijk [2]	1,50	24,21	20,34	14,15	24,40
532_B	Maasdijk 113 2676AD Maasdijk [2]	5,00	29,02	25,27	18,98	29,24
533_A	Waldeck Pyrmontstraat 8 2676AR Maasdijk [1]	1,50	26,29	22,41	16,23	26,48
533_B	Waldeck Pyrmontstraat 8 2676AR Maasdijk [1]	5,00	30,95	27,20	20,90	31,17
534_A	Waldeck Pyrmontstraat 8 2676AR Maasdijk [2]	1,50	27,10	23,24	17,05	27,30
534_B	Waldeck Pyrmontstraat 8 2676AR Maasdijk [2]	5,00	31,80	28,10	21,76	32,03
535_A	Prinses Beatrixstraat 5 2676AS Maasdijk [2]	1,50	28,83	25,27	18,81	29,10
535_B	Prinses Beatrixstraat 5 2676AS Maasdijk [2]	5,00	33,70	30,32	23,70	34,02
536_A	Oranjewerf 70 2676TC Maasdijk [1]	1,50	26,60	22,64	16,53	26,77

Alle getoonde dB-waarden zijn A-gewogen

Rapport: Resultatentabel
Model: 2030 Plan
LAeq totaalresultaten voor toetspunten
Groep: N223
Groepsreductie: Nee

Naam Toetspunt	Omschrijving	Hoogte	Dag	Avond	Nacht	Lden
536_B	Oranjewerf 70 2676TC Maasdijk [1]	5,00	31,85	28,13	21,81	32,08
537_A	Oranjewerf 70 2676TC Maasdijk [2]	1,50	27,87	24,09	17,83	28,09
537_B	Oranjewerf 70 2676TC Maasdijk [2]	5,00	33,00	29,45	22,98	33,27
538_A	Prinses Beatrixstraat 7 2676AS Maasdijk [1]	1,50	28,40	24,82	18,38	28,67
538_B	Prinses Beatrixstraat 7 2676AS Maasdijk [1]	5,00	33,69	30,33	23,69	34,01
539_A	Prinses Beatrixstraat 3 2676AS Maasdijk [2]	1,50	28,83	25,25	18,81	29,10
539_B	Prinses Beatrixstraat 3 2676AS Maasdijk [2]	5,00	33,66	30,24	23,65	33,96
540_A	Prinses Beatrixstraat 1 2676AS Maasdijk [2]	1,50	28,69	25,06	18,66	28,94
540_B	Prinses Beatrixstraat 1 2676AS Maasdijk [2]	5,00	33,61	30,15	23,60	33,90
541_A	Waldeck Pyrmontstraat 6 A 2676AR Maasdijk [1]	1,50	24,75	20,94	14,70	24,96
541_B	Waldeck Pyrmontstraat 6 A 2676AR Maasdijk [1]	5,00	29,21	25,57	19,18	29,46
542_A	Korte Kruisweg 23 2676XK Maasdijk [3]	1,50	23,63	19,66	13,56	23,80
542_B	Korte Kruisweg 23 2676XK Maasdijk [3]	5,00	27,00	23,19	16,95	27,21
543_A	Korte Kruisweg 23 2676XK Maasdijk [4]	1,50	24,72	20,77	14,66	24,89
543_B	Korte Kruisweg 23 2676XK Maasdijk [4]	5,00	28,36	24,56	18,31	28,57
544_A	Willem III straat 21 2676AN Maasdijk [1]	1,50	23,73	19,85	13,67	23,92
544_B	Willem III straat 21 2676AN Maasdijk [1]	5,00	27,15	23,41	17,11	27,37
544_C	Willem III straat 21 2676AN Maasdijk [1]	8,00	31,12	27,50	21,09	31,37
545_A	Willem III straat 21 2676AN Maasdijk [2]	1,50	31,30	27,96	21,30	31,62
545_B	Willem III straat 21 2676AN Maasdijk [2]	5,00	34,47	31,02	24,46	34,77
545_C	Willem III straat 21 2676AN Maasdijk [2]	8,00	34,87	31,40	24,86	35,16
546_A	Oranjewerf 14 2676TB Maasdijk [2]	1,50	25,76	22,04	15,72	25,99
546_B	Oranjewerf 14 2676TB Maasdijk [2]	5,00	31,20	27,79	21,19	31,51
547_A	Maasdijk 107 2676AC Maasdijk [1]	1,50	25,97	22,43	15,95	26,24
547_B	Maasdijk 107 2676AC Maasdijk [1]	5,00	30,67	27,14	20,65	30,95
548_A	Maasdijk 129 2676AD Maasdijk [2]	1,50	24,92	21,44	14,90	25,21
548_B	Maasdijk 129 2676AD Maasdijk [2]	5,00	29,12	25,50	19,09	29,37
549_A	Maasdijk 123 2676AD Maasdijk [1]	1,50	26,03	22,24	15,98	26,24
549_B	Maasdijk 123 2676AD Maasdijk [1]	5,00	29,85	26,29	19,83	30,12
550_A	Maasdijk 123 2676AD Maasdijk [2]	1,50	27,20	23,96	17,22	27,55
550_B	Maasdijk 123 2676AD Maasdijk [2]	5,00	31,31	28,04	21,32	31,65
551_A	Maasdijk 78 2676AG Maasdijk [1]	1,50	30,26	26,96	20,26	30,59
551_B	Maasdijk 78 2676AG Maasdijk [1]	5,00	34,48	31,26	24,49	34,84
552_A	Maasdijk 78 2676AG Maasdijk [2]	1,50	32,61	29,12	22,60	32,90
552_B	Maasdijk 78 2676AG Maasdijk [2]	5,00	37,70	34,33	27,70	38,02
553_A	Maasdijk 78 2676AG Maasdijk [3]	1,50	31,47	27,95	21,45	31,75
553_B	Maasdijk 78 2676AG Maasdijk [3]	5,00	35,73	32,23	25,71	36,01
554_A	Maasdijk 80 2676AG Maasdijk [1]	1,50	31,61	28,10	21,59	31,89
554_B	Maasdijk 80 2676AG Maasdijk [1]	5,00	35,68	32,17	25,66	35,96
555_A	Maasdijk 80 2676AG Maasdijk [2]	1,50	24,91	21,22	14,87	25,15
555_B	Maasdijk 80 2676AG Maasdijk [2]	5,00	30,13	26,58	20,10	30,40
556_A	Maasdijk 80 2676AG Maasdijk [9]	1,50	29,49	26,22	19,50	29,83
556_B	Maasdijk 80 2676AG Maasdijk [9]	5,00	34,35	31,19	24,38	34,73
557_A	Maasdijk 41 A 2676AB Maasdijk [1]	1,50	34,15	30,74	24,15	34,46
557_B	Maasdijk 41 A 2676AB Maasdijk [1]	5,00	35,90	32,38	25,88	36,18
557_C	Maasdijk 41 A 2676AB Maasdijk [1]	8,00	37,06	33,56	27,05	37,35
558_A	Maasdijk 41 A 2676AB Maasdijk [2]	1,50	31,38	28,04	21,38	31,70
558_B	Maasdijk 41 A 2676AB Maasdijk [2]	5,00	33,04	29,65	23,03	33,35
558_C	Maasdijk 41 A 2676AB Maasdijk [2]	8,00	34,04	30,72	24,04	34,37
559_A	Maasdijk 41 A 2676AB Maasdijk [3]	1,50	31,65	28,40	21,67	32,00
559_B	Maasdijk 41 A 2676AB Maasdijk [3]	5,00	36,00	32,81	26,01	36,36
559_C	Maasdijk 41 A 2676AB Maasdijk [3]	8,00	36,77	33,58	26,79	37,14
560_A	Maasdijk 41 2676AB Maasdijk [1]	1,50	31,97	28,68	21,97	32,31
560_B	Maasdijk 41 2676AB Maasdijk [1]	5,00	36,28	33,08	26,30	36,64
560_C	Maasdijk 41 2676AB Maasdijk [1]	8,00	37,27	34,07	27,29	37,63
561_A	Maasdijk 41 2676AB Maasdijk [2]	1,50	33,57	30,22	23,57	33,89
561_B	Maasdijk 41 2676AB Maasdijk [2]	5,00	37,89	34,60	27,90	38,23
562_A	Maasdijk 41 2676AB Maasdijk [3]	1,50	32,74	29,27	22,73	33,03
562_B	Maasdijk 41 2676AB Maasdijk [3]	5,00	34,79	31,21	24,77	35,06

Alle getoonde dB-waarden zijn A-gewogen

Rapport: Resultatentabel
Model: 2030 Plan
LAeq totaalresultaten voor toetspunten
Groep: N223
Groepsreductie: Nee

Naam Toetspunt	Omschrijving	Hoogte	Dag	Avond	Nacht	Lden
562_C	Maasdijk 41 2676AB Maasdijk [3]	8,00	36,30	32,73	26,27	36,56
563_A	Willem III straat 22 2676AN Maasdijk [1]	1,50	31,34	28,01	21,35	31,67
563_B	Willem III straat 22 2676AN Maasdijk [1]	5,00	34,15	30,71	24,14	34,45
563_C	Willem III straat 22 2676AN Maasdijk [1]	8,00	34,83	31,34	24,82	35,12
564_A	Willem III straat 22 2676AN Maasdijk [4]	1,50	18,47	14,67	8,42	18,68
564_B	Willem III straat 22 2676AN Maasdijk [4]	5,00	22,81	18,87	12,74	22,98
564_C	Willem III straat 22 2676AN Maasdijk [4]	8,00	31,81	28,18	21,78	32,06
565_A	Willem III straat 22 2676AN Maasdijk [5]	1,50	23,90	20,00	13,84	24,08
565_B	Willem III straat 22 2676AN Maasdijk [5]	5,00	27,05	23,32	17,00	27,27
565_C	Willem III straat 22 2676AN Maasdijk [5]	8,00	31,84	28,32	21,82	32,12
566_A	Trompstraat 22 2676XJ Maasdijk [3]	1,50	24,38	20,33	14,30	24,53
566_B	Trompstraat 22 2676XJ Maasdijk [3]	5,00	28,37	24,52	18,31	28,57
567_A	Korte Kruisweg 17 2676XK Maasdijk [1]	1,50	23,26	19,23	13,18	23,41
567_B	Korte Kruisweg 17 2676XK Maasdijk [1]	5,00	26,76	22,91	16,71	26,96
568_A	Korte Kruisweg 17 2676XK Maasdijk [2]	1,50	26,51	22,65	16,45	26,70
568_B	Korte Kruisweg 17 2676XK Maasdijk [2]	5,00	30,78	27,15	20,75	31,03
569_A	Maasdijk 139 2676AD Maasdijk [4]	1,50	21,15	17,16	11,08	21,31
569_B	Maasdijk 139 2676AD Maasdijk [4]	5,00	25,57	21,77	15,52	25,78
570_A	Maasdijk 45 2676AB Maasdijk [1]	1,50	30,16	26,69	20,14	30,45
570_B	Maasdijk 45 2676AB Maasdijk [1]	5,00	31,48	27,89	21,45	31,74
570_C	Maasdijk 45 2676AB Maasdijk [1]	8,00	33,40	29,76	23,37	33,65
571_A	Maasdijk 45 2676AB Maasdijk [2]	1,50	31,57	28,27	21,58	31,91
571_B	Maasdijk 45 2676AB Maasdijk [2]	5,00	36,29	33,07	26,31	36,65
571_C	Maasdijk 45 2676AB Maasdijk [2]	8,00	36,86	33,66	26,88	37,22
572_A	Maasdijk 43 2676AB Maasdijk [1]	1,50	31,38	28,06	21,38	31,71
572_B	Maasdijk 43 2676AB Maasdijk [1]	5,00	36,30	33,07	26,31	36,65
572_C	Maasdijk 43 2676AB Maasdijk [1]	8,00	36,83	33,62	26,85	37,19
573_A	Maasdijk 43 2676AB Maasdijk [2]	1,50	33,99	30,63	23,99	34,31
573_B	Maasdijk 43 2676AB Maasdijk [2]	5,00	37,89	34,59	27,90	38,23
573_C	Maasdijk 43 2676AB Maasdijk [2]	8,00	38,72	35,39	28,72	39,05
574_A	Maasdijk 43 2676AB Maasdijk [3]	1,50	32,82	29,27	22,80	33,09
574_B	Maasdijk 43 2676AB Maasdijk [3]	5,00	34,89	31,27	24,86	35,14
574_C	Maasdijk 43 2676AB Maasdijk [3]	8,00	36,57	32,98	26,54	36,83
575_A	Oranjewerf 66 2676TB Maasdijk [2]	1,50	27,45	23,60	17,40	27,65
575_B	Oranjewerf 66 2676TB Maasdijk [2]	5,00	32,27	28,61	22,24	32,51
576_A	Waldeck Pyrmontstraat 11 2676AP Maasdijk [1]	1,50	22,66	18,80	12,60	22,85
576_B	Waldeck Pyrmontstraat 11 2676AP Maasdijk [1]	5,00	27,67	23,97	17,63	27,90
577_A	Waldeck Pyrmontstraat 11 2676AP Maasdijk [3]	1,50	28,15	24,28	18,09	28,34
577_B	Waldeck Pyrmontstraat 11 2676AP Maasdijk [3]	5,00	32,73	29,05	22,69	32,97
578_A	Waldeck Pyrmontstraat 11 2676AP Maasdijk [4]	1,50	26,56	22,99	16,54	26,83
578_B	Waldeck Pyrmontstraat 11 2676AP Maasdijk [4]	5,00	30,13	26,56	20,10	30,39
579_A	Oranjewerf 62 2676TB Maasdijk [1]	1,50	27,55	23,61	17,49	27,73
579_B	Oranjewerf 62 2676TB Maasdijk [1]	5,00	32,21	28,46	22,17	32,43
580_A	Willem III straat 25 2676AN Maasdijk [1]	1,50	17,90	13,93	7,84	18,07
580_B	Willem III straat 25 2676AN Maasdijk [1]	5,00	22,57	18,55	12,50	22,73
581_A	Trompstraat 20 2676XJ Maasdijk [1]	1,50	24,57	20,51	14,49	24,72
581_B	Trompstraat 20 2676XJ Maasdijk [1]	5,00	28,15	24,30	18,10	28,35
582_A	Waldeck Pyrmontstraat 9 2676AP Maasdijk [1]	1,50	25,33	21,48	15,28	25,53
582_B	Waldeck Pyrmontstraat 9 2676AP Maasdijk [1]	5,00	30,03	26,35	20,00	30,27
583_A	Oranjewerf 60 2676TB Maasdijk [1]	1,50	27,40	23,48	17,34	27,58
583_B	Oranjewerf 60 2676TB Maasdijk [1]	5,00	32,13	28,41	22,09	32,36
584_A	Waldeck Pyrmontstraat 7 2676AP Maasdijk [1]	1,50	24,28	20,52	14,23	24,50
584_B	Waldeck Pyrmontstraat 7 2676AP Maasdijk [1]	5,00	28,89	25,22	18,86	29,13
585_A	Oranjewerf 58 2676TB Maasdijk [1]	1,50	26,54	22,54	16,47	26,70
585_B	Oranjewerf 58 2676TB Maasdijk [1]	5,00	31,29	27,52	21,24	31,50
586_A	Trompstraat 14 2676XJ Maasdijk [1]	1,50	24,35	20,29	14,28	24,50
586_B	Trompstraat 14 2676XJ Maasdijk [1]	5,00	27,83	23,96	17,77	28,02
587_A	Willem III straat 7 2676AM Maasdijk [1]	1,50	32,04	28,62	22,03	32,34
587_B	Willem III straat 7 2676AM Maasdijk [1]	5,00	34,84	31,33	24,82	35,12

Alle getoonde dB-waarden zijn A-gewogen

Rapport: Resultatentabel
Model: 2030 Plan
LAeq totaalresultaten voor toetspunten
Groep: N223
Groepsreductie: Nee

Naam Toetspunt	Omschrijving	Hoogte	Dag	Avond	Nacht	Lden
588_A	Willem III straat 7 2676AM Maasdijk [2]	1,50	23,92	20,37	13,89	24,19
588_B	Willem III straat 7 2676AM Maasdijk [2]	5,00	28,96	25,37	18,93	29,22
589_A	Willem III straat 7 2676AM Maasdijk [4]	1,50	23,49	19,53	13,43	23,66
589_B	Willem III straat 7 2676AM Maasdijk [4]	5,00	27,87	24,11	17,82	28,09
590_A	Willem III straat 6 2676AM Maasdijk [1]	1,50	31,68	28,23	21,67	31,98
590_B	Willem III straat 6 2676AM Maasdijk [1]	5,00	34,58	31,05	24,56	34,86
591_A	Oranjewerf 54 2676TB Maasdijk [1]	1,50	25,51	21,47	15,44	25,66
591_B	Oranjewerf 54 2676TB Maasdijk [1]	5,00	29,98	26,12	19,93	30,18
592_A	Oranjewerf 52 2676TB Maasdijk [1]	1,50	24,68	20,60	14,60	24,82
592_B	Oranjewerf 52 2676TB Maasdijk [1]	5,00	29,21	25,26	19,14	29,38
593_A	Trompstraat 12 2676XJ Maasdijk [1]	1,50	25,31	21,45	15,26	25,51
593_B	Trompstraat 12 2676XJ Maasdijk [1]	5,00	29,97	26,41	19,95	30,24
594_A	Trompstraat 10 2676XJ Maasdijk [1]	1,50	25,26	21,55	15,22	25,49
594_B	Trompstraat 10 2676XJ Maasdijk [1]	5,00	29,32	25,63	19,28	29,56
597_A	Oranjewerf 90 2676TC Maasdijk [3]	1,50	25,42	21,58	15,37	25,62
597_B	Oranjewerf 90 2676TC Maasdijk [3]	5,00	30,28	26,64	20,25	30,53
598_A	Oranjewerf 90 2676TC Maasdijk [6]	1,50	24,58	20,58	14,51	24,74
598_B	Oranjewerf 90 2676TC Maasdijk [6]	5,00	28,78	24,92	18,73	28,98
599_A	Oranjewerf 90 2676TC Maasdijk [15]	1,50	22,88	18,88	12,81	23,04
599_B	Oranjewerf 90 2676TC Maasdijk [15]	5,00	27,11	23,30	17,06	27,32
600_A	Oudecampsweg 30 A 2678KP De Lier [1]	1,50	23,44	19,73	13,40	23,67
600_B	Oudecampsweg 30 A 2678KP De Lier [1]	5,00	25,73	21,82	15,67	25,91
601_A	Hooflaan 17 2678KM De Lier [2]	1,50	29,95	26,53	19,94	30,25
601_B	Hooflaan 17 2678KM De Lier [2]	5,00	32,33	28,84	22,31	32,61
602_A	Hooflaan 21 2678KM De Lier [2]	1,50	25,88	22,08	15,83	26,09
602_B	Hooflaan 21 2678KM De Lier [2]	5,00	33,09	29,60	23,08	33,38
603_A	Oudecampsweg 26 2678KP De Lier [2]	1,50	25,28	21,58	15,24	25,51
603_B	Oudecampsweg 26 2678KP De Lier [2]	5,00	30,11	26,56	20,09	30,38
604_A	Oudecampsweg 26 2678KP De Lier [4]	1,50	29,99	26,41	19,97	30,26
604_B	Oudecampsweg 26 2678KP De Lier [4]	5,00	31,95	28,37	21,93	32,22
605_A	Hooflaan 15 2678KM De Lier [4]	1,50	31,41	28,09	21,41	31,74
605_B	Hooflaan 15 2678KM De Lier [4]	5,00	33,13	29,67	23,12	33,42
606_A	Hooflaan 16 2678KM De Lier [2]	1,50	26,12	22,35	16,07	26,33
606_B	Hooflaan 16 2678KM De Lier [2]	5,00	32,36	28,86	22,34	32,64
607_A	Oudecampsweg 24 2678KP De Lier [8]	1,50	27,18	23,72	17,17	27,47
607_B	Oudecampsweg 24 2678KP De Lier [8]	5,00	30,93	27,44	20,92	31,22
608_A	Oudecampsweg 24 A 2678KP De Lier [5]	1,50	27,26	23,79	17,25	27,55
608_B	Oudecampsweg 24 A 2678KP De Lier [5]	5,00	30,25	26,74	20,24	30,53
609_A	Oudecampsweg 28 2678KP De Lier [2]	1,50	24,29	20,57	14,25	24,52
609_B	Oudecampsweg 28 2678KP De Lier [2]	5,00	29,25	25,66	19,22	29,51
610_A	Oudecampsweg 28 2678KP De Lier [3]	1,50	27,36	23,56	17,31	27,57
610_B	Oudecampsweg 28 2678KP De Lier [3]	5,00	31,51	27,92	21,48	31,77
611_A	Oudecampsweg 35 D 2678NN De Lier [13]	1,50	26,61	23,07	16,59	26,88
611_B	Oudecampsweg 35 D 2678NN De Lier [13]	5,00	30,60	27,08	20,58	30,88
612_A	Oudecampsweg 35 D 2678NN De Lier [14]	1,50	25,25	21,62	15,22	25,50
612_B	Oudecampsweg 35 D 2678NN De Lier [14]	5,00	29,04	25,50	19,02	29,31
613_A	Laan van Poot 6 2678LG De Lier [3]	1,50	27,78	24,04	17,74	28,00
613_B	Laan van Poot 6 2678LG De Lier [3]	5,00	34,80	31,34	24,79	35,09
614_A	Laan van Binnendijk 11 2678KL De Lier [3]	1,50	33,00	29,39	22,97	33,26
614_B	Laan van Binnendijk 11 2678KL De Lier [3]	5,00	37,62	34,23	27,61	37,93
615_A	Laan van Binnendijk 9 2678KL De Lier [1]	1,50	32,16	28,63	22,14	32,44
615_B	Laan van Binnendijk 9 2678KL De Lier [1]	5,00	35,63	32,08	25,60	35,90
616_A	Laan van Binnendijk 8 2678KL De Lier [8]	1,50	33,25	29,71	23,22	33,52
616_B	Laan van Binnendijk 8 2678KL De Lier [8]	5,00	37,08	33,58	27,06	37,36
617_A	Laan van Binnendijk 6 2678KL De Lier [1]	1,50	29,60	25,96	19,56	29,85
617_B	Laan van Binnendijk 6 2678KL De Lier [1]	5,00	34,68	31,16	24,66	34,96
618_A	Laan van Binnendijk 3 2678KL De Lier [4]	1,50	31,56	27,94	21,53	31,81
618_B	Laan van Binnendijk 3 2678KL De Lier [4]	5,00	35,83	32,33	25,81	36,11
619_A	Laan van Binnendijk 7 A 2678KL De Lier [9]	1,50	28,13	24,35	18,08	28,34

Alle getoonde dB-waarden zijn A-gewogen

Rapport: Resultatentabel
Model: 2030 Plan
LAeq totaalresultaten voor toetspunten
Groep: N223
Groepsreductie: Nee

Naam Toetspunt	Omschrijving	Hoogte	Dag	Avond	Nacht	Lden
619_B	Laan van Binnendijk 7 A 2678KL De Lier [9]	5,00	32,74	29,15	22,72	33,00
620_A	Hooflaan 19 2678KM De Lier [2]	1,50	25,86	22,06	15,81	26,07
620_B	Hooflaan 19 2678KM De Lier [2]	5,00	32,16	28,72	22,15	32,46
621_A	Oudecampsweg 22 A 2678KP De Lier [3]	1,50	28,04	24,42	18,01	28,29
621_B	Oudecampsweg 22 A 2678KP De Lier [3]	5,00	30,74	27,14	20,71	31,00
622_A	Laan van Binnendijk 7 2678KL De Lier [1]	1,50	31,56	27,91	21,53	31,81
622_B	Laan van Binnendijk 7 2678KL De Lier [1]	5,00	36,22	32,65	26,19	36,48
623_A	Oudecampsweg 35 F 2678NN De Lier [5]	1,50	28,50	25,01	18,49	28,79
623_B	Oudecampsweg 35 F 2678NN De Lier [5]	5,00	30,83	27,32	20,81	31,11
624_A	Trompstraat 5 2676XH Maasdijk [27]	1,50	23,97	19,96	13,90	24,13
624_B	Trompstraat 5 2676XH Maasdijk [27]	5,00	28,66	24,93	18,62	28,89
625_A	Trompstraat 5 2676XH Maasdijk [28]	1,50	26,43	22,72	16,39	26,66
625_B	Trompstraat 5 2676XH Maasdijk [28]	5,00	30,82	27,14	20,78	31,06
626_A	Trompstraat 5 2676XH Maasdijk [29]	1,50	24,96	21,03	14,90	25,14
626_B	Trompstraat 5 2676XH Maasdijk [29]	5,00	30,06	26,27	20,02	30,27
627_A	Kleine Hei 5 2676AJ Maasdijk [1]	1,50	31,03	27,53	21,02	31,32
627_B	Kleine Hei 5 2676AJ Maasdijk [1]	5,00	34,07	30,51	24,05	34,34
627_C	Kleine Hei 5 2676AJ Maasdijk [1]	8,00	35,37	31,83	25,35	35,64
628_A	Kleine Hei 5 2676AJ Maasdijk [4]	1,50	28,26	24,70	18,24	28,53
628_B	Kleine Hei 5 2676AJ Maasdijk [4]	5,00	33,27	29,92	23,27	33,59
628_C	Kleine Hei 5 2676AJ Maasdijk [4]	8,00	33,71	30,35	23,71	34,03
629_A	Kleine Hei 5 2676AJ Maasdijk [7]	1,50	32,10	28,90	22,12	32,46
629_B	Kleine Hei 5 2676AJ Maasdijk [7]	5,00	35,45	32,15	25,46	35,79
629_C	Kleine Hei 5 2676AJ Maasdijk [7]	8,00	35,45	32,18	25,46	35,79
630_A	Kleine Hei 5 2676AJ Maasdijk [9]	1,50	29,67	26,14	19,65	29,95
630_B	Kleine Hei 5 2676AJ Maasdijk [9]	5,00	34,62	31,14	24,60	34,91
630_C	Kleine Hei 5 2676AJ Maasdijk [9]	8,00	35,04	31,54	25,03	35,33
631_A	Verkadestraat 3 2676AL Maasdijk [1]	1,50	30,20	26,56	20,17	30,45
631_B	Verkadestraat 3 2676AL Maasdijk [1]	5,00	34,47	30,94	24,45	34,75
631_C	Verkadestraat 3 2676AL Maasdijk [1]	8,00	34,60	31,08	24,58	34,88
632_A	Maasdijk 107 2676AC Maasdijk [2]	1,50	24,31	20,54	14,26	24,52
632_B	Maasdijk 107 2676AC Maasdijk [2]	5,00	28,81	25,10	18,77	29,04
633_A	Maasdijk 109 2676AC Maasdijk [2]	1,50	21,83	17,71	11,75	21,96
633_B	Maasdijk 109 2676AC Maasdijk [2]	5,00	27,11	23,13	17,04	27,28
634_A	Maasdijk 111 2676AD Maasdijk [2]	1,50	24,00	20,34	13,97	24,24
634_B	Maasdijk 111 2676AD Maasdijk [2]	5,00	28,80	25,15	18,76	29,04
635_A	Maasdijk 115 2676AD Maasdijk [2]	1,50	24,76	20,94	14,71	24,96
635_B	Maasdijk 115 2676AD Maasdijk [2]	5,00	28,98	25,27	18,94	29,21
636_A	Maasdijk 117 2676AD Maasdijk [2]	1,50	25,11	21,37	15,07	25,33
636_B	Maasdijk 117 2676AD Maasdijk [2]	5,00	28,95	25,33	18,92	29,20
637_A	Maasdijk 37 2676AA Maasdijk [2]	1,50	31,61	28,21	21,61	31,92
637_B	Maasdijk 37 2676AA Maasdijk [2]	5,00	32,98	29,57	22,97	33,29
637_C	Maasdijk 37 2676AA Maasdijk [2]	8,00	34,06	30,62	24,05	34,36
638_A	Oranjesluisweg 26	1,50	46,55	43,37	36,57	46,92
638_B	Oranjesluisweg 26	5,00	50,27	47,00	40,28	50,61
639_A	Blauwhek 29	1,50	34,98	31,61	24,98	35,30
639_B	Blauwhek 29	5,00	39,73	36,54	29,75	40,10
639_C	Blauwhek 29	8,00	38,97	36,00	29,01	39,39
640_A	Kleine Hei 2	1,50	31,87	28,35	21,85	32,15
640_B	Kleine Hei 2	5,00	34,01	30,39	23,98	34,26
640_C	Kleine Hei 2	8,00	35,22	31,73	25,20	35,50
641_A	Maasdijk 27 (nieuwe woning)	1,50	36,38	33,28	26,41	36,77
641_B	Maasdijk 27 (nieuwe woning)	5,00	40,14	37,01	30,16	40,52
641_C	Maasdijk 27 (nieuwe woning)	8,00	38,66	35,61	28,69	39,06
642_A	Maasdijk 27 (nieuwe woning)	1,50	40,54	37,22	30,54	40,87
642_B	Maasdijk 27 (nieuwe woning)	5,00	42,35	38,97	32,35	42,67
642_C	Maasdijk 27 (nieuwe woning)	8,00	43,11	39,75	33,11	43,43
643_A	Maasdijk 33a	1,50	35,59	32,53	25,62	35,99
643_B	Maasdijk 33a	5,00	38,37	35,23	28,40	38,75

Alle getoonde dB-waarden zijn A-gewogen

Rapport: Resultatentabel
Model: 2030 Plan
LAeq totaalresultaten voor toetspunten
Groep: N223
Groepsreductie: Nee

Naam Toetspunt	Omschrijving	Hoogte	Dag	Avond	Nacht	Lden
643_C	Maasdijk 33a	8,00	37,86	34,78	27,89	38,25
644_A	Maasdijk 33a	1,50	39,41	36,07	29,41	39,73
644_B	Maasdijk 33a	5,00	40,65	37,21	30,64	40,95
644_C	Maasdijk 33a	8,00	41,97	38,59	31,97	42,29
645_A	Maasdijk 37a	1,50	33,36	30,05	23,36	33,69
645_B	Maasdijk 37a	5,00	37,55	34,35	27,57	37,91
645_C	Maasdijk 37a	8,00	38,88	35,71	28,90	39,25
646_A	Maasdijk 37a	1,50	35,82	32,33	25,80	36,10
646_B	Maasdijk 37a	5,00	38,06	34,54	28,04	38,34
646_C	Maasdijk 37a	8,00	39,05	35,55	29,03	39,33
647_A	Maasdijk 39a	1,50	32,50	29,13	22,50	32,82
647_B	Maasdijk 39a	5,00	37,61	34,37	27,62	37,96
647_C	Maasdijk 39a	8,00	38,21	34,97	28,22	38,56
648_A	Maasdijk 39a	1,50	33,97	30,51	23,95	34,26
648_B	Maasdijk 39a	5,00	36,50	33,00	26,49	36,79
648_C	Maasdijk 39a	8,00	37,51	33,99	27,49	37,79
649_A	Kleine Hei	1,50	29,18	25,92	19,19	29,53
649_B	Kleine Hei	5,00	33,19	29,88	23,20	33,52
649_C	Kleine Hei	8,00	33,56	30,20	23,56	33,88
650_A	Kleine Hei	1,50	32,15	28,63	22,13	32,43
650_B	Kleine Hei	5,00	34,82	31,23	24,79	35,08
650_C	Kleine Hei	8,00	35,46	31,94	25,44	35,74
651_A	Maasdijk 37	1,50	34,60	31,52	24,63	34,99
651_B	Maasdijk 37	5,00	37,30	34,20	27,33	37,69
651_C	Maasdijk 37	8,00	36,95	33,84	26,98	37,34
652_A	Verkadestraat 22 2676AL Maasdijk [2]	1,50	26,16	22,46	16,12	26,39
652_B	Verkadestraat 22 2676AL Maasdijk [2]	5,00	30,29	26,83	20,28	30,58
653_A	Verkadestraat 14 2676AL Maasdijk [1]	1,50	24,04	20,25	13,99	24,25
653_B	Verkadestraat 14 2676AL Maasdijk [1]	5,00	30,16	26,59	20,13	30,42
654_A	Verkadestraat 10 2676AL Maasdijk [1]	1,50	24,47	20,65	14,42	24,67
654_B	Verkadestraat 10 2676AL Maasdijk [1]	5,00	30,75	27,21	20,73	31,02
655_A	Verkadestraat 13 2676AL Maasdijk [1]	1,50	20,43	16,46	10,37	20,60
655_B	Verkadestraat 13 2676AL Maasdijk [1]	5,00	27,74	23,97	17,70	27,96
656_A	Verkadestraat 17 2676AL Maasdijk [1]	1,50	20,25	16,27	10,19	20,42
656_B	Verkadestraat 17 2676AL Maasdijk [1]	5,00	27,60	23,84	17,56	27,82
657_A	Verkadestraat 23 2676AL Maasdijk [1]	1,50	22,99	19,17	12,94	23,19
657_B	Verkadestraat 23 2676AL Maasdijk [1]	5,00	28,95	25,29	18,92	29,19
658_A	Kleine Hei 3 2676AJ Maasdijk [1]	1,50	31,75	28,64	21,78	32,14
658_B	Kleine Hei 3 2676AJ Maasdijk [1]	5,00	35,12	31,92	25,13	35,48
658_C	Kleine Hei 3 2676AJ Maasdijk [1]	8,00	35,38	32,18	25,40	35,74
659_A	Maasdijk 68 2676AG Maasdijk [2]	1,50	28,83	25,15	18,79	29,07
659_B	Maasdijk 68 2676AG Maasdijk [2]	5,00	33,19	29,59	23,16	33,45
660_A	Laan van Vijverberg 23	1,50	42,15	38,93	32,17	42,51
660_B	Laan van Vijverberg 23	5,00	43,13	39,81	33,13	43,46
661_A	Laan van Binnendijk 5	1,50	31,67	28,00	21,64	31,91
661_B	Laan van Binnendijk 5	5,00	37,45	33,99	27,44	37,74
662_A	Laan van Binnendijk 13	1,50	29,71	25,82	19,65	29,90
662_B	Laan van Binnendijk 13	5,00	36,45	32,99	26,44	36,74
663_A	Oranjesluisweg 7	1,50	50,40	47,27	40,43	50,78
663_B	Oranjesluisweg 7	5,00	56,62	53,43	46,64	56,99
664_A	Oranjesluisweg 3	1,50	42,38	38,83	32,36	42,65
664_B	Oranjesluisweg 3	5,00	48,72	45,21	38,70	49,00
665_A	Maasdijk 35a	1,50	39,95	36,61	29,95	40,27
665_B	Maasdijk 35a	5,00	40,87	37,46	30,87	41,18
665_C	Maasdijk 35a	8,00	41,30	37,89	31,29	41,61
666_A	Maasdijk 35a	1,50	33,04	29,57	23,02	33,33
666_B	Maasdijk 35a	5,00	34,77	31,29	24,76	35,06
666_C	Maasdijk 35a	8,00	35,31	31,82	25,29	35,59
667_A	Maasdijk 35a	1,50	38,08	34,65	28,07	38,38

Alle getoonde dB-waarden zijn A-gewogen

Rapport: Resultatentabel
Model: 2030 Plan
LAeq totaalresultaten voor toetspunten
Groep: N223
Groepsreductie: Nee

Naam Toetspunt	Omschrijving	Hoogte	Dag	Avond	Nacht	Lden
667_B	Maasdijk 35a	5,00	39,50	36,01	29,49	39,79
667_C	Maasdijk 35a	8,00	39,95	36,47	29,94	40,24
668_A	Maasdijk 35a	1,50	31,95	28,59	21,95	32,27
668_B	Maasdijk 35a	5,00	34,53	31,28	24,54	34,88
668_C	Maasdijk 35a	8,00	33,83	30,58	23,84	34,18
669_A	Willem III straat 25 2676AN Maasdijk [1]	1,50	31,56	28,20	21,56	31,88
669_B	Willem III straat 25 2676AN Maasdijk [1]	5,00	34,72	31,25	24,71	35,01
670_A	Willem III straat 9	1,50	32,37	29,01	22,37	32,69
670_B	Willem III straat 9	5,00	35,26	31,80	25,25	35,55
671_A	Willem III straat 9	1,50	21,47	17,80	11,44	21,71
671_B	Willem III straat 9	5,00	26,71	23,24	16,70	27,00
672_A	Willem III straat 9	1,50	23,70	19,71	13,63	23,86
672_B	Willem III straat 9	5,00	28,86	25,01	18,81	29,06
673_A	Willem III straat 9	1,50	28,80	25,42	18,80	29,12
673_B	Willem III straat 9	5,00	32,03	28,55	22,02	32,32
674_A	Pettendijk 1	1,50	41,66	38,74	31,71	42,10
674_B	Pettendijk 1	5,00	46,18	43,19	36,22	46,60
675_A	Waldeck Pyrmontstraat 3 2676AP Maasdijk [1]	5,00	31,13	27,37	21,08	31,35
676_A	Waldeck Pyrmontstraat 5 2676AP Maasdijk [1]	1,50	28,97	25,31	18,94	29,21
676_B	Waldeck Pyrmontstraat 5 2676AP Maasdijk [1]	5,00	32,61	29,01	22,58	32,87
677_A	Waldeck Pyrmontstraat 7 2676AP Maasdijk [1]	1,50	28,39	24,55	18,33	28,59
677_B	Waldeck Pyrmontstraat 7 2676AP Maasdijk [1]	5,00	32,58	28,95	22,55	32,83
678_A	Waldeck Pyrmontstraat 3 2676AP Maasdijk [1]	5,00	31,92	28,25	21,88	32,16
679_A	Nieuw	1,50	46,03	42,86	36,05	46,40
679_B	Nieuw	5,00	47,57	44,31	37,58	47,92
679_C	Nieuw	8,00	49,59	46,40	39,61	49,96
680_A	Nieuw	1,50	36,03	32,62	26,02	36,34
680_B	Nieuw	5,00	40,89	37,70	30,91	41,26
680_C	Nieuw	8,00	39,31	36,19	29,34	39,69
681_A	Korte Kruisweg 1 2676XK Maasdijk [5]	5,00	31,66	28,12	21,64	31,93
682_A	Korte Kruisweg 1 2676XK Maasdijk [5]	5,00	33,09	29,57	23,07	33,37
683_A	Galgeweg 80 2671MT Naaldwijk [4]	1,50	35,66	32,09	25,63	35,92
683_B	Galgeweg 80 2671MT Naaldwijk [4]	5,00	37,72	34,13	27,69	37,98
684_A	Galgeweg 49 2671MT Naaldwijk [3]	1,50	38,54	35,06	28,52	38,83
684_B	Galgeweg 49 2671MT Naaldwijk [3]	5,00	41,23	37,77	31,22	41,52
685_A	Galgeweg 47 A 2671MT Naaldwijk [3]	1,50	37,47	33,97	27,45	37,75
685_B	Galgeweg 47 A 2671MT Naaldwijk [3]	5,00	41,37	37,91	31,35	41,66
686_A	Galgeweg 78 2671MS Naaldwijk [6]	1,50	34,36	30,81	24,33	34,63
686_B	Galgeweg 78 2671MS Naaldwijk [6]	5,00	35,65	32,08	25,62	35,91
687_A	Galgeweg 74 2671MS Naaldwijk [4]	1,50	34,38	30,89	24,36	34,66
687_B	Galgeweg 74 2671MS Naaldwijk [4]	5,00	35,55	32,01	25,52	35,82
688_A	Galgeweg 72 2671MS Naaldwijk [1]	1,50	33,87	30,35	23,84	34,15
688_B	Galgeweg 72 2671MS Naaldwijk [1]	5,00	35,07	31,50	25,04	35,33
689_A	Galgeweg 64	1,50	32,78	29,27	22,76	33,06
689_B	Galgeweg 64	5,00	33,88	30,23	23,84	34,12
690_A	Galgeweg 68	1,50	32,95	29,39	22,93	33,22
690_B	Galgeweg 68	5,00	34,47	30,82	24,43	34,71
691_A	St Jorispad 2	1,50	29,77	26,26	19,75	30,05
691_B	St Jorispad 2	5,00	31,19	27,57	21,16	31,44
692_A	Galgeweg 41	1,50	32,46	29,04	22,45	32,76
692_B	Galgeweg 41	5,00	37,71	34,28	27,70	38,01
693_A	Galgeweg 43	1,50	32,48	29,08	22,47	32,79
693_B	Galgeweg 43	5,00	38,02	34,59	28,01	38,32

Alle getoonde dB-waarden zijn A-gewogen

Rapport: Resultatentabel
Model: 2030 Plan
LAeq totaalresultaten voor toetspunten
Groep: Tunnelweg
Groepsreductie: Nee

Naam Toetspunt	Omschrijving	Hoogte	Dag	Avond	Nacht	Lden
001_A	Maasdijk 2 2676AE Maasdijk [13]	1,50	13,71	10,42	3,72	14,05
001_B	Maasdijk 2 2676AE Maasdijk [13]	5,00	19,28	16,26	9,32	19,69
002_A	Groeneweg 177 2691MN 's-Gravenzande [4]	1,50	15,97	13,01	6,02	16,40
002_B	Groeneweg 177 2691MN 's-Gravenzande [4]	5,00	19,02	16,07	9,07	19,45
003_A	Maasdijk 226 2691NZ 's-Gravenzande [1]	1,50	16,87	13,87	6,91	17,29
003_B	Maasdijk 226 2691NZ 's-Gravenzande [1]	5,00	19,69	16,75	9,74	20,12
004_A	Groeneweg 76 2691MR 's-Gravenzande [6]	1,50	13,24	10,22	3,28	13,65
004_B	Groeneweg 76 2691MR 's-Gravenzande [6]	5,00	16,00	12,97	6,04	16,41
005_A	Groeneweg 179 2691MN 's-Gravenzande [2]	1,50	12,64	9,47	2,66	13,01
006_A	Oranjesluisweg 5 2671NB Naaldwijk [1]	1,50	36,71	33,85	26,77	37,17
006_B	Oranjesluisweg 5 2671NB Naaldwijk [1]	5,00	39,94	37,08	30,00	40,40
007_A	Oranjesluisweg 4 2671NB Naaldwijk [1]	1,50	46,74	43,95	36,80	47,21
007_B	Oranjesluisweg 4 2671NB Naaldwijk [1]	5,00	49,77	46,96	39,83	50,24
008_A	Sint Jorispad 38 A 2671NA Naaldwijk [1]	1,50	23,54	20,55	13,58	23,96
008_B	Sint Jorispad 38 A 2671NA Naaldwijk [1]	5,00	27,25	24,32	17,30	27,69
009_A	Oranjesluisweg 16 2671NB Naaldwijk [1]	1,50	33,29	30,46	23,35	33,75
009_B	Oranjesluisweg 16 2671NB Naaldwijk [1]	5,00	35,12	32,28	25,19	35,58
010_A	Oranjesluisweg 6 2671NB Naaldwijk [1]	1,50	40,41	37,60	30,47	40,88
010_B	Oranjesluisweg 6 2671NB Naaldwijk [1]	5,00	43,04	40,21	33,10	43,50
011_A	Oranjesluisweg 14 2671NB Naaldwijk [6]	1,50	28,89	25,97	18,94	29,33
011_B	Oranjesluisweg 14 2671NB Naaldwijk [6]	5,00	33,12	30,24	23,18	33,57
012_A	Oranjesluisweg 2 2671NB Naaldwijk [3]	1,50	50,82	48,03	40,89	51,30
012_B	Oranjesluisweg 2 2671NB Naaldwijk [3]	5,00	53,13	50,31	43,20	53,60
013_A	Galgeweg 86 2671MT Naaldwijk [1]	1,50	24,70	21,84	14,76	25,16
013_B	Galgeweg 86 2671MT Naaldwijk [1]	5,00	11,16	7,87	1,17	11,50
014_A	Galgeweg 51 2671MT Naaldwijk [1]	1,50	26,06	23,19	16,12	26,51
014_B	Galgeweg 51 2671MT Naaldwijk [1]	5,00	30,78	27,92	20,84	31,24
015_A	Oranjesluisweg 13 A 2676NA Maasdijk [1]	1,50	13,11	9,92	3,13	13,48
015_B	Oranjesluisweg 13 A 2676NA Maasdijk [1]	5,00	22,20	19,27	12,25	22,64
016_A	Oranjesluisweg 11 2676NA Maasdijk [1]	1,50	23,51	20,61	13,56	23,95
016_B	Oranjesluisweg 11 2676NA Maasdijk [1]	5,00	25,06	22,13	15,11	25,50
017_A	Blauwhek 5 A 2676NB Maasdijk [1]	1,50	28,30	25,36	18,35	28,73
017_B	Blauwhek 5 A 2676NB Maasdijk [1]	5,00	34,21	31,34	24,27	34,66
018_A	Blauwhek 2 2676NB Maasdijk [6]	1,50	20,81	17,73	10,84	21,20
018_B	Blauwhek 2 2676NB Maasdijk [6]	5,00	30,67	27,79	20,73	31,12
019_A	Blauwhek 1 2676NB Maasdijk [7]	1,50	31,03	28,18	21,09	31,49
019_B	Blauwhek 1 2676NB Maasdijk [7]	5,00	33,02	30,17	23,08	33,48
020_A	Oranjesluisweg 24 2691MS 's-Gravenzande [2]	1,50	24,09	21,19	14,14	24,53
020_B	Oranjesluisweg 24 2691MS 's-Gravenzande [2]	5,00	28,40	25,51	18,45	28,85
021_A	Groeneweg 76 A 2691MR 's-Gravenzande [8]	1,50	13,38	10,24	3,41	13,76
021_B	Groeneweg 76 A 2691MR 's-Gravenzande [8]	5,00	21,30	18,35	11,35	21,73
022_A	Groeneweg 78 2691MR 's-Gravenzande [2]	1,50	18,85	15,90	8,90	19,28
022_B	Groeneweg 78 2691MR 's-Gravenzande [2]	5,00	22,19	19,26	12,24	22,63
023_A	Leeweg 67 2678KE De Lier [3]	1,50	30,23	27,40	20,30	30,70
023_B	Leeweg 67 2678KE De Lier [3]	5,00	31,05	28,18	21,11	31,50
024_A	Leeweg 57 2678KE De Lier [2]	1,50	27,29	24,43	17,35	27,75
024_B	Leeweg 57 2678KE De Lier [2]	5,00	29,28	26,39	19,34	29,73
025_A	Leeweg 61 A 2678KE De Lier [2]	1,50	31,15	28,34	21,22	31,62
025_B	Leeweg 61 A 2678KE De Lier [2]	5,00	32,88	30,04	22,94	33,34
026_A	Leeweg 55 2678KE De Lier [2]	1,50	26,35	23,47	16,40	26,80
026_B	Leeweg 55 2678KE De Lier [2]	5,00	27,98	25,07	18,03	28,42
027_A	Leeweg 59 2678KE De Lier [4]	1,50	26,48	23,61	16,54	26,93
027_B	Leeweg 59 2678KE De Lier [4]	5,00	29,78	26,88	19,83	30,22
028_A	Leeweg 79 2678KE De Lier [1]	1,50	35,66	32,87	25,73	36,14
028_B	Leeweg 79 2678KE De Lier [1]	5,00	37,05	34,24	27,12	37,52
029_A	Leeweg 79 2678KE De Lier [3]	1,50	36,64	33,85	26,71	37,12
029_B	Leeweg 79 2678KE De Lier [3]	5,00	37,83	35,01	27,89	38,30
030_A	Leeweg 79 2678KE De Lier [4]	1,50	36,90	34,10	26,97	37,37
030_B	Leeweg 79 2678KE De Lier [4]	5,00	38,35	35,54	28,42	38,82

Alle getoonde dB-waarden zijn A-gewogen

Rapport: Resultatentabel
Model: 2030 Plan
LAeq totaalresultaten voor toetspunten
Groep: Tunnelweg
Groepsreductie: Nee

Naam Toetspunt	Omschrijving	Hoogte	Dag	Avond	Nacht	Lden
031_A	Sint Jorispad 36 2671NA Naaldwijk [5]	1,50	21,75	18,72	11,79	22,16
031_B	Sint Jorispad 36 2671NA Naaldwijk [5]	5,00	30,53	27,69	20,59	30,99
032_A	Sint Jorispad 38 2671NA Naaldwijk [2]	1,50	24,70	21,71	14,74	25,12
032_B	Sint Jorispad 38 2671NA Naaldwijk [2]	5,00	29,50	26,65	19,56	29,96
033_A	Sint Jorispad 42 2671NA Naaldwijk [3]	1,50	22,84	19,86	12,89	23,26
034_A	Oranjesluisweg 18 2671NB Naaldwijk [5]	1,50	33,97	31,14	24,03	34,43
034_B	Oranjesluisweg 18 2671NB Naaldwijk [5]	5,00	35,60	32,75	25,66	36,06
035_A	Oranjesluisweg 22 2671NB Naaldwijk [1]	1,50	26,70	23,84	16,76	27,16
035_B	Oranjesluisweg 22 2671NB Naaldwijk [1]	5,00	31,11	28,27	21,17	31,57
036_A	Oranjesluisweg 13 2676NA Maasdijk [1]	1,50	15,10	11,99	5,13	15,49
036_B	Oranjesluisweg 13 2676NA Maasdijk [1]	5,00	21,01	18,04	11,06	21,44
037_A	Blauwhek 5 2676NB Maasdijk [3]	1,50	27,28	24,31	17,32	27,70
037_B	Blauwhek 5 2676NB Maasdijk [3]	5,00	35,98	33,14	26,05	36,44
038_A	Blauwhek 3 2676NB Maasdijk [1]	1,50	30,69	27,82	20,74	31,14
038_B	Blauwhek 3 2676NB Maasdijk [1]	5,00	34,95	32,11	25,01	35,41
039_A	Oranjesluisweg 30 2691MS 's-Gravenzande [1]	1,50	22,28	19,39	12,34	22,73
039_B	Oranjesluisweg 30 2691MS 's-Gravenzande [1]	5,00	27,84	24,99	17,90	28,30
040_A	Oranjesluisweg 28 2691MS 's-Gravenzande [2]	1,50	22,10	19,21	12,15	22,55
040_B	Oranjesluisweg 28 2691MS 's-Gravenzande [2]	5,00	27,24	24,38	17,30	27,70
041_A	Leeweg 48 2678KH De Lier [1]	1,50	37,42	34,63	27,49	37,90
041_B	Leeweg 48 2678KH De Lier [1]	5,00	38,88	36,07	28,95	39,35
042_A	Leeweg 46 2678KH De Lier [1]	1,50	32,32	29,50	22,38	32,79
042_B	Leeweg 46 2678KH De Lier [1]	5,00	33,47	30,62	23,53	33,93
043_A	Leeweg 63 2678KE De Lier [1]	1,50	31,44	28,62	21,51	31,91
043_B	Leeweg 63 2678KE De Lier [1]	5,00	32,48	29,63	22,54	32,94
044_A	Leeweg 63 2678KE De Lier [3]	1,50	19,19	16,08	9,22	19,58
044_B	Leeweg 63 2678KE De Lier [3]	5,00	30,71	27,86	20,77	31,17
045_A	Leeweg 49 2678KE De Lier [3]	1,50	24,02	21,15	14,08	24,47
045_B	Leeweg 49 2678KE De Lier [3]	5,00	26,05	23,13	16,11	26,49
046_A	Leeweg 49 A 2678KE De Lier [1]	1,50	21,87	18,93	11,92	22,30
046_B	Leeweg 49 A 2678KE De Lier [1]	5,00	23,89	20,88	13,94	24,31
047_A	Leeweg 47 2678KE De Lier [1]	1,50	27,90	25,09	17,96	28,37
047_B	Leeweg 47 2678KE De Lier [1]	5,00	29,10	26,25	19,16	29,56
048_A	Leeweg 51 2678KE De Lier [7]	1,50	26,11	23,25	16,17	26,57
048_B	Leeweg 51 2678KE De Lier [7]	5,00	27,95	25,06	18,00	28,40
049_A	Leeweg 53 2678KE De Lier [1]	1,50	25,89	22,98	15,94	26,33
049_B	Leeweg 53 2678KE De Lier [1]	5,00	28,96	26,05	19,01	29,40
050_A	Leeweg 45 2678KE De Lier [4]	1,50	20,94	18,00	10,99	21,37
050_B	Leeweg 45 2678KE De Lier [4]	5,00	23,40	20,42	13,44	23,82
051_A	Leeweg 67 A 2678KE De Lier [4]	1,50	30,01	27,19	20,07	30,48
051_B	Leeweg 67 A 2678KE De Lier [4]	5,00	31,13	28,27	21,19	31,59
052_A	Laan van Vijverberg 17 2678LD De Lier [8]	1,50	18,03	14,97	8,06	18,43
052_B	Laan van Vijverberg 17 2678LD De Lier [8]	5,00	21,96	18,98	12,01	22,38
053_A	Tuindersweg 7 A 2676BD Maasdijk [8]	1,50	9,18	5,88	-0,81	9,52
053_B	Tuindersweg 7 A 2676BD Maasdijk [8]	5,00	15,71	12,58	5,74	16,09
054_A	Tuindersweg 16 2676BH Maasdijk [3]	1,50	16,11	13,11	6,15	16,53
054_B	Tuindersweg 16 2676BH Maasdijk [3]	5,00	17,91	14,88	7,95	18,32
055_A	Maasdijk 4 2676AE Maasdijk [2]	1,50	14,93	11,78	4,95	15,30
055_B	Maasdijk 4 2676AE Maasdijk [2]	5,00	21,18	18,23	11,23	21,61
056_A	Maasdijk 4 2676AE Maasdijk [6]	1,50	14,24	11,04	4,26	14,60
056_B	Maasdijk 4 2676AE Maasdijk [6]	5,00	20,38	17,40	10,42	20,80
057_A	Maasdijk 6 2676AE Maasdijk [1]	1,50	15,46	12,34	5,49	15,84
057_B	Maasdijk 6 2676AE Maasdijk [1]	5,00	21,77	18,85	11,82	22,21
058_A	Maasdijk 6 2676AE Maasdijk [7]	1,50	11,97	8,70	1,98	12,31
058_B	Maasdijk 6 2676AE Maasdijk [7]	5,00	17,05	13,97	7,08	17,44
059_A	Maasdijk 6 2676AE Maasdijk [12]	1,50	15,19	12,01	5,21	15,56
059_B	Maasdijk 6 2676AE Maasdijk [12]	5,00	21,42	18,46	11,47	21,85
060_A	Tuindersweg 7 2676BD Maasdijk [4]	1,50	8,54	5,20	-1,46	8,86
060_B	Tuindersweg 7 2676BD Maasdijk [4]	5,00	15,49	12,36	5,52	15,87

Alle getoonde dB-waarden zijn A-gewogen

Rapport: Resultatentabel
Model: 2030 Plan
LAeq totaalresultaten voor toetspunten
Groep: Tunnelweg
Groepsreductie: Nee

Naam Toetspunt	Omschrijving	Hoogte	Dag	Avond	Nacht	Lden
061_A	Tuindersweg 7 2676BD Maasdijk [5]	1,50	12,05	8,87	2,07	12,42
061_B	Tuindersweg 7 2676BD Maasdijk [5]	5,00	14,92	11,78	4,94	15,30
062_A	Tuindersweg 18 2676BH Maasdijk [8]	1,50	16,49	13,48	6,53	16,90
062_B	Tuindersweg 18 2676BH Maasdijk [8]	5,00	17,96	14,91	8,00	18,36
063_A	Tuindersweg 5 2676BD Maasdijk [5]	1,50	11,31	8,05	1,32	11,66
063_B	Tuindersweg 5 2676BD Maasdijk [5]	5,00	16,27	13,13	6,29	16,65
064_A	Tuindersweg 15 2676BD Maasdijk [6]	1,50	16,44	13,40	6,48	16,85
064_B	Tuindersweg 15 2676BD Maasdijk [6]	5,00	19,77	16,80	9,82	20,20
065_A	Tuindersweg 20 2676BH Maasdijk [5]	1,50	19,40	16,43	9,45	19,83
065_B	Tuindersweg 20 2676BH Maasdijk [5]	5,00	19,34	16,29	9,38	19,74
066_A	Prinsenlaan 2 2676VP Maasdijk [32]	1,50	5,54	2,08	-4,47	5,83
066_B	Prinsenlaan 2 2676VP Maasdijk [32]	5,00	9,69	6,33	-0,31	10,01
067_A	Maasdijk 145 2676AD Maasdijk [9]	1,50	3,50	-0,01	-6,52	3,78
067_B	Maasdijk 145 2676AD Maasdijk [9]	5,00	8,22	4,77	-1,79	8,52
068_A	Maasdijk 106 2676AH Maasdijk [3]	1,50	7,05	3,76	-2,94	7,39
068_B	Maasdijk 106 2676AH Maasdijk [3]	5,00	12,68	9,53	2,71	13,06
069_A	Maasdijk 108 2676AH Maasdijk [3]	1,50	8,70	5,56	-1,27	9,08
069_B	Maasdijk 108 2676AH Maasdijk [3]	5,00	12,57	9,43	2,60	12,95
070_A	Maasdijk 108 2676AH Maasdijk [5]	1,50	8,32	5,22	-1,65	8,71
070_B	Maasdijk 108 2676AH Maasdijk [5]	5,00	11,97	8,87	2,00	12,36
071_A	Maasdijk 39 2676AA Maasdijk [1]	1,50	15,73	12,84	5,78	16,18
071_B	Maasdijk 39 2676AA Maasdijk [1]	5,00	17,00	14,04	7,05	17,43
071_C	Maasdijk 39 2676AA Maasdijk [1]	8,00	17,22	14,25	7,27	17,65
072_A	Maasdijk 39 2676AA Maasdijk [2]	1,50	11,56	8,40	1,58	11,93
072_B	Maasdijk 39 2676AA Maasdijk [2]	5,00	16,75	13,75	6,80	17,17
072_C	Maasdijk 39 2676AA Maasdijk [2]	8,00	16,74	13,71	6,78	17,15
073_A	Maasdijk 39 2676AA Maasdijk [4]	1,50	13,30	10,15	3,33	13,68
073_B	Maasdijk 39 2676AA Maasdijk [4]	5,00	17,74	14,70	7,78	18,15
073_C	Maasdijk 39 2676AA Maasdijk [4]	8,00	18,11	15,02	8,14	18,50
074_A	Maasdijk 39 2676AA Maasdijk [5]	1,50	18,16	15,28	8,22	18,61
074_B	Maasdijk 39 2676AA Maasdijk [5]	5,00	19,50	16,54	9,55	19,93
074_C	Maasdijk 39 2676AA Maasdijk [5]	8,00	20,54	17,55	10,58	20,96
075_A	Tuindersweg 22 B 2676BH Maasdijk [88]	1,50	15,30	12,26	5,34	15,71
075_B	Tuindersweg 22 B 2676BH Maasdijk [88]	5,00	19,01	15,98	9,05	19,42
076_A	Maasdijk 35 2676AA Maasdijk [1]	1,50	21,57	18,68	11,62	22,02
076_B	Maasdijk 35 2676AA Maasdijk [1]	5,00	22,89	19,95	12,94	23,32
076_C	Maasdijk 35 2676AA Maasdijk [1]	8,00	23,42	20,47	13,47	23,85
077_A	Maasdijk 35 2676AA Maasdijk [2]	1,50	1,47	-1,95	-8,53	1,78
077_B	Maasdijk 35 2676AA Maasdijk [2]	5,00	4,66	1,18	-5,35	4,95
077_C	Maasdijk 35 2676AA Maasdijk [2]	8,00	8,10	4,70	-1,91	8,41
078_A	Maasdijk 35 2676AA Maasdijk [5]	1,50	11,78	8,72	1,81	12,18
078_B	Maasdijk 35 2676AA Maasdijk [5]	5,00	15,95	12,99	5,99	16,38
078_C	Maasdijk 35 2676AA Maasdijk [5]	8,00	15,19	12,24	5,24	15,62
079_A	Maasdijk 35 2676AA Maasdijk [6]	1,50	21,47	18,58	11,52	21,92
079_B	Maasdijk 35 2676AA Maasdijk [6]	5,00	23,15	20,23	13,20	23,59
079_C	Maasdijk 35 2676AA Maasdijk [6]	8,00	23,46	20,53	13,51	23,90
080_A	Laan van Vijverberg 21 2678LD De Lier [4]	1,50	18,40	15,29	8,42	18,78
080_B	Laan van Vijverberg 21 2678LD De Lier [4]	5,00	22,30	19,28	12,34	22,71
081_A	Maasdijk 56 2676AG Maasdijk [1]	1,50	14,37	11,38	4,41	14,79
081_B	Maasdijk 56 2676AG Maasdijk [1]	5,00	18,66	15,71	8,71	19,09
082_A	Maasdijk 56 2676AG Maasdijk [3]	1,50	8,08	4,85	-1,91	8,43
082_B	Maasdijk 56 2676AG Maasdijk [3]	5,00	13,50	10,35	3,52	13,87
083_A	Maasdijk 56 2676AG Maasdijk [4]	1,50	12,32	9,33	2,37	12,74
083_B	Maasdijk 56 2676AG Maasdijk [4]	5,00	16,33	13,28	6,36	16,73
084_A	Maasdijk 54 2676AG Maasdijk [1]	1,50	13,29	10,33	3,34	13,72
084_B	Maasdijk 54 2676AG Maasdijk [1]	5,00	16,58	13,58	6,62	17,00
085_A	Maasdijk 54 2676AG Maasdijk [2]	1,50	15,61	12,59	5,65	16,02
085_B	Maasdijk 54 2676AG Maasdijk [2]	5,00	19,35	16,35	9,39	19,77
086_A	Maasdijk 54 2676AG Maasdijk [3]	1,50	13,50	10,45	3,54	13,90

Alle getoonde dB-waarden zijn A-gewogen

Rapport: Resultatentabel
Model: 2030 Plan
LAeq totaalresultaten voor toetspunten
Groep: Tunnelweg
Groepsreductie: Nee

Naam Toetspunt	Omschrijving	Hoogte	Dag	Avond	Nacht	Lden
086_B	Maasdijk 54 2676AG Maasdijk [3]	5,00	17,83	14,84	7,88	18,25
087_A	Maasdijk 60 2676AG Maasdijk [1]	1,50	2,85	-0,57	-7,16	3,15
087_B	Maasdijk 60 2676AG Maasdijk [1]	5,00	8,34	4,96	-1,66	8,66
088_A	Maasdijk 60 2676AG Maasdijk [2]	1,50	10,21	7,07	0,24	10,59
088_B	Maasdijk 60 2676AG Maasdijk [2]	5,00	15,66	12,58	5,70	16,06
089_A	Maasdijk 60 2676AG Maasdijk [3]	1,50	13,67	10,50	3,69	14,04
089_B	Maasdijk 60 2676AG Maasdijk [3]	5,00	19,06	16,06	9,11	19,48
090_A	Maasdijk 37 A 2676AA Maasdijk [3]	1,50	15,36	12,29	5,39	15,76
090_B	Maasdijk 37 A 2676AA Maasdijk [3]	5,00	18,17	15,11	8,20	18,57
090_C	Maasdijk 37 A 2676AA Maasdijk [3]	8,00	19,48	16,42	9,52	19,88
091_A	Maasdijk 37 A 2676AA Maasdijk [4]	1,50	14,22	11,17	4,26	14,62
091_B	Maasdijk 37 A 2676AA Maasdijk [4]	5,00	18,63	15,62	8,67	19,04
091_C	Maasdijk 37 A 2676AA Maasdijk [4]	8,00	19,97	16,93	10,01	20,38
092_A	Maasdijk 37 2676AA Maasdijk [1]	1,50	18,33	15,37	8,37	18,76
092_B	Maasdijk 37 2676AA Maasdijk [1]	5,00	22,16	19,23	12,21	22,60
092_C	Maasdijk 37 2676AA Maasdijk [1]	8,00	22,75	19,80	12,80	23,18
093_A	Tuindersweg 41 2676BD Maasdijk [4]	1,50	2,36	-1,13	-7,65	2,65
093_B	Tuindersweg 41 2676BD Maasdijk [4]	5,00	6,92	3,50	-3,09	7,22
094_A	Tuindersweg 39 2676BD Maasdijk [4]	1,50	3,24	-0,20	-6,77	3,54
094_B	Tuindersweg 39 2676BD Maasdijk [4]	5,00	8,39	4,99	-1,62	8,70
095_A	Tuindersweg 37 A 2676BD Maasdijk [4]	1,50	4,56	1,09	-5,46	4,85
095_B	Tuindersweg 37 A 2676BD Maasdijk [4]	5,00	9,76	6,43	-0,24	10,09
096_A	Tuindersweg 37 B 2676BD Maasdijk [3]	1,50	1,63	-1,85	-8,39	1,92
096_B	Tuindersweg 37 B 2676BD Maasdijk [3]	5,00	7,70	4,36	-2,29	8,03
097_A	Maasdijk 58 B 2676AG Maasdijk [1]	1,50	10,02	6,95	0,05	10,42
097_B	Maasdijk 58 B 2676AG Maasdijk [1]	5,00	14,89	11,86	4,93	15,30
098_A	Maasdijk 58 B 2676AG Maasdijk [5]	1,50	15,00	11,92	5,04	15,40
098_B	Maasdijk 58 B 2676AG Maasdijk [5]	5,00	18,89	15,85	8,93	19,30
099_A	Tuindersweg 31 2676BD Maasdijk [1]	1,50	9,77	6,57	-0,21	10,13
099_B	Tuindersweg 31 2676BD Maasdijk [1]	5,00	15,76	12,70	5,80	16,16
100_A	Tuindersweg 31 2676BD Maasdijk [2]	1,50	3,20	-0,25	-6,81	3,50
100_B	Tuindersweg 31 2676BD Maasdijk [2]	5,00	10,23	7,00	0,24	10,58
101_A	Tuindersweg 31 2676BD Maasdijk [6]	1,50	12,63	9,42	2,65	12,99
101_B	Tuindersweg 31 2676BD Maasdijk [6]	5,00	16,40	13,32	6,43	16,79
102_A	Tuindersweg 21 A 2676BD Maasdijk [8]	1,50	17,61	14,67	7,66	18,04
102_B	Tuindersweg 21 A 2676BD Maasdijk [8]	5,00	19,61	16,59	9,65	20,02
103_A	Tuindersweg 21 A 2676BD Maasdijk [10]	1,50	15,44	12,47	5,49	15,87
103_B	Tuindersweg 21 A 2676BD Maasdijk [10]	5,00	17,93	14,90	7,97	18,34
104_A	Tuindersweg 26 2676BH Maasdijk [1]	1,50	7,40	4,16	-2,59	7,75
104_B	Tuindersweg 26 2676BH Maasdijk [1]	5,00	6,44	3,19	-3,55	6,79
105_A	Tuindersweg 26 2676BH Maasdijk [5]	1,50	13,46	10,32	3,48	13,84
105_B	Tuindersweg 26 2676BH Maasdijk [5]	5,00	16,86	13,79	6,89	17,26
106_A	Tuindersweg 26 2676BH Maasdijk [6]	1,50	12,76	9,58	2,78	13,13
106_B	Tuindersweg 26 2676BH Maasdijk [6]	5,00	17,37	14,32	7,41	17,77
107_A	Tuindersweg 23 2676BD Maasdijk [6]	1,50	10,01	6,67	0,01	10,33
107_B	Tuindersweg 23 2676BD Maasdijk [6]	5,00	14,75	11,59	4,77	15,12
108_A	Tuindersweg 29 2676BD Maasdijk [1]	1,50	5,63	2,39	-4,36	5,98
108_B	Tuindersweg 29 2676BD Maasdijk [1]	5,00	11,07	8,06	1,11	11,48
109_A	Tuindersweg 29 2676BD Maasdijk [5]	1,50	13,49	10,31	3,51	13,86
109_B	Tuindersweg 29 2676BD Maasdijk [5]	5,00	16,66	13,54	6,69	17,04
110_A	Tuindersweg 29 2676BD Maasdijk [6]	1,50	11,52	8,27	1,53	11,87
110_B	Tuindersweg 29 2676BD Maasdijk [6]	5,00	17,00	13,91	7,03	17,39
111_A	Tuindersweg 27 2676BD Maasdijk [2]	1,50	6,40	2,97	-3,60	6,70
111_B	Tuindersweg 27 2676BD Maasdijk [2]	5,00	12,58	9,34	2,59	12,93
112_A	Tuindersweg 25 2676BD Maasdijk [4]	1,50	11,55	8,30	1,56	11,90
112_B	Tuindersweg 25 2676BD Maasdijk [4]	5,00	17,43	14,34	7,46	17,82
113_A	Tuindersweg 25 2676BD Maasdijk [6]	1,50	4,49	1,19	-5,50	4,83
113_B	Tuindersweg 25 2676BD Maasdijk [6]	5,00	11,33	8,37	1,38	11,76
114_A	Tuindersweg 28 2676BH Maasdijk [4]	1,50	6,74	3,46	-3,25	7,08

Alle getoonde dB-waarden zijn A-gewogen

Rapport: Resultatentabel
Model: 2030 Plan
LAeq totaalresultaten voor toetspunten
Groep: Tunnelweg
Groepsreductie: Nee

Naam Toetspunt	Omschrijving	Hoogte	Dag	Avond	Nacht	Lden
114_B	Tuindersweg 28 2676BH Maasdijk [4]	5,00	12,15	8,98	2,18	12,52
115_A	Tuindersweg 35 A 2676BD Maasdijk [8]	1,50	6,48	3,12	-3,52	6,80
115_B	Tuindersweg 35 A 2676BD Maasdijk [8]	5,00	15,21	12,14	5,24	15,61
116_A	Nassaustraat 43 2676AX Maasdijk [11]	1,50	6,72	3,33	-3,28	7,03
116_B	Nassaustraat 43 2676AX Maasdijk [11]	5,00	11,64	8,39	1,65	11,99
117_A	Tuindersweg 37 C 2676BD Maasdijk [1]	1,50	-0,40	-3,93	-10,42	-0,12
117_B	Tuindersweg 37 C 2676BD Maasdijk [1]	5,00	5,23	1,83	-4,77	5,54
118_A	Tuindersweg 24 A 2676BH Maasdijk [2]	1,50	12,46	9,42	2,50	12,87
118_B	Tuindersweg 24 A 2676BH Maasdijk [2]	5,00	16,19	13,15	6,23	16,60
119_A	Tuindersweg 24 A 2676BH Maasdijk [7]	1,50	13,47	10,47	3,51	13,89
119_B	Tuindersweg 24 A 2676BH Maasdijk [7]	5,00	16,58	13,53	6,62	16,98
120_A	Tuindersweg 24 2676BH Maasdijk [10]	1,50	13,22	10,20	3,26	13,63
120_B	Tuindersweg 24 2676BH Maasdijk [10]	5,00	17,10	14,06	7,14	17,51
121_A	Tuindersweg 33 2676BD Maasdijk [7]	1,50	10,95	7,70	0,96	11,30
121_B	Tuindersweg 33 2676BD Maasdijk [7]	5,00	17,19	14,15	7,23	17,60
122_A	Prinses MÃ¡ximastraat 13 2676DZ Maasdijk [1]	1,50	7,79	4,42	-2,21	8,11
122_B	Prinses MÃ¡ximastraat 13 2676DZ Maasdijk [1]	5,00	12,25	9,00	2,26	12,60
123_A	Prinses Margrietstraat 11 2676AV Maasdijk [2]	1,50	8,49	5,07	-1,52	8,79
123_B	Prinses Margrietstraat 11 2676AV Maasdijk [2]	5,00	12,05	8,72	2,05	12,38
124_A	Prinses Margrietstraat 13 2676AV Maasdijk [3]	1,50	9,38	5,96	-0,62	9,69
124_B	Prinses Margrietstraat 13 2676AV Maasdijk [3]	5,00	12,91	9,62	2,91	13,25
125_A	Prinses Wilhelminastraat 2 2676XT Maasdijk [1	1,50	6,45	3,08	-3,55	6,77
125_B	Prinses Wilhelminastraat 2 2676XT Maasdijk [1	5,00	10,60	7,34	0,61	10,95
126_A	Tuindersweg 43 2676BD Maasdijk [2]	1,50	2,81	-0,66	-7,21	3,10
126_B	Tuindersweg 43 2676BD Maasdijk [2]	5,00	8,07	4,78	-1,92	8,41
127_A	Prinses Wilhelminastraat 6 2676XT Maasdijk [2	1,50	8,50	5,18	-1,50	8,83
127_B	Prinses Wilhelminastraat 6 2676XT Maasdijk [2	5,00	13,36	10,18	3,38	13,73
128_A	Prinses MÃ¡ximastraat 9 2676DZ Maasdijk [1]	1,50	8,09	4,71	-1,91	8,41
128_B	Prinses MÃ¡ximastraat 9 2676DZ Maasdijk [1]	5,00	11,77	8,50	1,78	12,11
129_A	Prinses MÃ¡ximastraat 9 2676DZ Maasdijk [2]	1,50	11,75	8,69	1,78	12,15
129_B	Prinses MÃ¡ximastraat 9 2676DZ Maasdijk [2]	5,00	15,36	12,27	5,39	15,75
130_A	Waldeck Pyrmontstraat 33 2676AP Maasdijk [6]	1,50	7,13	3,85	-2,86	7,47
130_B	Waldeck Pyrmontstraat 33 2676AP Maasdijk [6]	5,00	10,81	7,62	0,83	11,18
131_A	Waldeck Pyrmontstraat 31 2676AP Maasdijk [1]	1,50	10,41	7,14	0,42	10,75
131_B	Waldeck Pyrmontstraat 31 2676AP Maasdijk [1]	5,00	14,68	11,54	4,71	15,06
132_A	Prinses Margrietstraat 14 2676AV Maasdijk [2]	1,50	7,41	3,96	-2,60	7,71
132_B	Prinses Margrietstraat 14 2676AV Maasdijk [2]	5,00	11,73	8,37	1,73	12,05
133_A	Prinses Margrietstraat 14 2676AV Maasdijk [3]	1,50	8,98	5,60	-1,02	9,30
133_B	Prinses Margrietstraat 14 2676AV Maasdijk [3]	5,00	12,84	9,60	2,85	13,19
134_A	Maasdijk 52 2676AG Maasdijk [1]	1,50	14,26	11,18	4,29	14,65
134_B	Maasdijk 52 2676AG Maasdijk [1]	5,00	14,31	11,17	4,33	14,69
135_A	Maasdijk 52 2676AG Maasdijk [2]	1,50	12,66	9,58	2,69	13,05
135_B	Maasdijk 52 2676AG Maasdijk [2]	5,00	16,88	13,81	6,91	17,28
136_A	Maasdijk 52 2676AG Maasdijk [5]	1,50	14,40	11,28	4,43	14,78
136_B	Maasdijk 52 2676AG Maasdijk [5]	5,00	19,27	16,20	9,31	19,67
137_A	Maasdijk 52 2676AG Maasdijk [6]	1,50	14,33	11,17	4,35	14,70
137_B	Maasdijk 52 2676AG Maasdijk [6]	5,00	18,32	15,28	8,36	18,73
138_A	Maasdijk 58 2676AG Maasdijk [1]	1,50	12,22	9,06	2,24	12,59
138_B	Maasdijk 58 2676AG Maasdijk [1]	5,00	16,18	13,13	6,22	16,58
139_A	Maasdijk 58 2676AG Maasdijk [4]	1,50	17,04	14,03	7,08	17,45
139_B	Maasdijk 58 2676AG Maasdijk [4]	5,00	20,73	17,71	10,77	21,14
140_A	Maasdijk 58 2676AG Maasdijk [5]	1,50	17,80	14,77	7,84	18,21
140_B	Maasdijk 58 2676AG Maasdijk [5]	5,00	20,80	17,77	10,84	21,21
141_A	Tuindersweg 17 2676BD Maasdijk [5]	1,50	15,87	12,80	5,90	16,27
141_B	Tuindersweg 17 2676BD Maasdijk [5]	5,00	19,48	16,44	9,51	19,88
142_A	Tuindersweg 22 2676BH Maasdijk [6]	1,50	19,25	16,31	9,30	19,68
142_B	Tuindersweg 22 2676BH Maasdijk [6]	5,00	20,09	17,04	10,12	20,49
143_A	Tuindersweg 19 2676BD Maasdijk [8]	1,50	18,42	15,48	8,47	18,85
143_B	Tuindersweg 19 2676BD Maasdijk [8]	5,00	19,50	16,46	9,53	19,90

Alle getoonde dB-waarden zijn A-gewogen

Rapport: Resultatentabel
Model: 2030 Plan
LAeq totaalresultaten voor toetspunten
Groep: Tunnelweg
Groepsreductie: Nee

Naam Toetspunt	Omschrijving	Hoogte	Dag	Avond	Nacht	Lden
144_A	Tuindersweg 21 2676BD Maasdijk [10]	1,50	19,71	16,79	9,76	20,15
144_B	Tuindersweg 21 2676BD Maasdijk [10]	5,00	20,12	17,11	10,16	20,53
145_A	Maasdijk 16 2676AE Maasdijk [5]	1,50	14,01	10,92	4,04	14,40
145_B	Maasdijk 16 2676AE Maasdijk [5]	5,00	18,41	15,29	8,43	18,79
146_A	Maasdijk 16 2676AE Maasdijk [6]	1,50	17,58	14,62	7,62	18,01
146_B	Maasdijk 16 2676AE Maasdijk [6]	5,00	21,60	18,63	11,64	22,02
147_A	Maasdijk 16 2676AE Maasdijk [9]	1,50	18,12	15,26	8,18	18,58
147_B	Maasdijk 16 2676AE Maasdijk [9]	5,00	20,92	18,05	10,98	21,37
148_A	Maasdijk 10 2676AE Maasdijk [4]	1,50	17,04	13,96	7,07	17,43
148_B	Maasdijk 10 2676AE Maasdijk [4]	5,00	22,13	19,22	12,18	22,57
149_A	Maasdijk 10 2676AE Maasdijk [5]	1,50	17,85	14,77	7,89	18,25
149_B	Maasdijk 10 2676AE Maasdijk [5]	5,00	23,22	20,32	13,27	23,66
150_A	Maasdijk 10 2676AE Maasdijk [6]	1,50	16,73	13,68	6,76	17,13
150_B	Maasdijk 10 2676AE Maasdijk [6]	5,00	21,55	18,63	11,60	21,99
151_A	Maasdijk 14 2676AE Maasdijk [2]	1,50	17,37	14,39	7,42	17,79
151_B	Maasdijk 14 2676AE Maasdijk [2]	5,00	21,32	18,38	11,37	21,75
152_A	Maasdijk 14 2676AE Maasdijk [3]	1,50	17,65	14,67	7,69	18,07
152_B	Maasdijk 14 2676AE Maasdijk [3]	5,00	21,50	18,55	11,55	21,93
153_A	Maasdijk 36 B 2676AE Maasdijk [1]	1,50	13,06	9,95	3,08	13,44
153_B	Maasdijk 36 B 2676AE Maasdijk [1]	5,00	15,44	12,35	5,47	15,83
154_A	Maasdijk 36 B 2676AE Maasdijk [2]	1,50	12,26	9,11	2,29	12,64
154_B	Maasdijk 36 B 2676AE Maasdijk [2]	5,00	14,12	11,05	4,16	14,52
155_A	Maasdijk 36 B 2676AE Maasdijk [3]	1,50	17,80	14,89	7,85	18,24
155_B	Maasdijk 36 B 2676AE Maasdijk [3]	5,00	20,61	17,62	10,65	21,03
156_A	Maasdijk 36 B 2676AE Maasdijk [4]	1,50	19,77	16,83	9,82	20,20
156_B	Maasdijk 36 B 2676AE Maasdijk [4]	5,00	20,06	17,03	10,10	20,47
157_A	Maasdijk 30 2676AE Maasdijk [1]	1,50	10,95	8,00	1,00	11,38
157_B	Maasdijk 30 2676AE Maasdijk [1]	5,00	15,38	12,44	5,43	15,81
158_A	Maasdijk 30 2676AE Maasdijk [6]	1,50	19,45	16,48	9,50	19,88
158_B	Maasdijk 30 2676AE Maasdijk [6]	5,00	22,26	19,27	12,30	22,68
159_A	Maasdijk 30 2676AE Maasdijk [7]	1,50	16,96	13,94	7,00	17,37
159_B	Maasdijk 30 2676AE Maasdijk [7]	5,00	22,34	19,38	12,39	22,77
160_A	Maasdijk 28 2676AE Maasdijk [2]	1,50	19,64	16,73	9,69	20,08
160_B	Maasdijk 28 2676AE Maasdijk [2]	5,00	23,41	20,42	13,45	23,83
161_A	Maasdijk 28 2676AE Maasdijk [9]	1,50	20,24	17,34	10,29	20,68
161_B	Maasdijk 28 2676AE Maasdijk [9]	5,00	23,77	20,82	13,82	24,20
162_A	Maasdijk 40 A 2676AE Maasdijk [1]	1,50	13,44	10,44	3,49	13,86
162_B	Maasdijk 40 A 2676AE Maasdijk [1]	5,00	17,60	14,62	7,65	18,02
163_A	Maasdijk 40 A 2676AE Maasdijk [2]	1,50	12,46	9,27	2,48	12,83
163_B	Maasdijk 40 A 2676AE Maasdijk [2]	5,00	17,15	14,12	7,19	17,56
164_A	Maasdijk 40 A 2676AE Maasdijk [5]	1,50	17,99	14,96	8,03	18,40
164_B	Maasdijk 40 A 2676AE Maasdijk [5]	5,00	21,08	18,12	11,13	21,51
165_A	Maasdijk 40 A 2676AE Maasdijk [6]	1,50	14,66	11,54	4,69	15,04
165_B	Maasdijk 40 A 2676AE Maasdijk [6]	5,00	19,72	16,69	9,76	20,13
166_A	Maasdijk 36 2676AE Maasdijk [1]	1,50	13,59	10,58	3,63	14,00
166_B	Maasdijk 36 2676AE Maasdijk [1]	5,00	17,57	14,60	7,61	17,99
167_A	Maasdijk 36 2676AE Maasdijk [2]	1,50	14,67	11,75	4,72	15,11
167_B	Maasdijk 36 2676AE Maasdijk [2]	5,00	17,65	14,69	7,70	18,08
168_A	Maasdijk 36 2676AE Maasdijk [3]	1,50	19,24	16,24	9,28	19,66
168_B	Maasdijk 36 2676AE Maasdijk [3]	5,00	23,66	20,76	13,71	24,10
169_A	Maasdijk 36 2676AE Maasdijk [4]	1,50	18,17	15,14	8,21	18,58
169_B	Maasdijk 36 2676AE Maasdijk [4]	5,00	23,43	20,52	13,48	23,87
170_A	Maasdijk 46 2676AG Maasdijk [1]	1,50	7,35	4,15	-2,63	7,71
170_B	Maasdijk 46 2676AG Maasdijk [1]	5,00	12,65	9,65	2,69	13,07
171_A	Maasdijk 46 2676AG Maasdijk [2]	1,50	10,53	7,43	0,56	10,92
171_B	Maasdijk 46 2676AG Maasdijk [2]	5,00	15,96	12,97	6,00	16,38
172_A	Maasdijk 46 2676AG Maasdijk [5]	1,50	14,65	11,48	4,67	15,02
172_B	Maasdijk 46 2676AG Maasdijk [5]	5,00	18,16	15,08	8,19	18,55
173_A	Maasdijk 46 2676AG Maasdijk [6]	1,50	14,16	11,07	4,19	14,55

Alle getoonde dB-waarden zijn A-gewogen

Rapport: Resultatentabel
Model: 2030 Plan
LAeq totaalresultaten voor toetspunten
Groep: Tunnelweg
Groepsreductie: Nee

Naam Toetspunt	Omschrijving	Hoogte	Dag	Avond	Nacht	Lden
173_B	Maasdijk 46 2676AG Maasdijk [6]	5,00	18,63	15,64	8,67	19,05
174_A	Maasdijk 46 2676AG Maasdijk [7]	1,50	15,31	12,26	5,34	15,71
174_B	Maasdijk 46 2676AG Maasdijk [7]	5,00	19,86	16,91	9,91	20,29
175_A	Maasdijk 32 2676AE Maasdijk [1]	1,50	16,61	13,66	6,66	17,04
175_B	Maasdijk 32 2676AE Maasdijk [1]	5,00	15,35	12,27	5,39	15,75
176_A	Maasdijk 32 2676AE Maasdijk [2]	1,50	19,69	16,70	9,73	20,11
176_B	Maasdijk 32 2676AE Maasdijk [2]	5,00	22,69	19,71	12,74	23,11
177_A	Maasdijk 32 2676AE Maasdijk [3]	1,50	18,91	15,90	8,95	19,32
177_B	Maasdijk 32 2676AE Maasdijk [3]	5,00	23,29	20,36	13,34	23,73
178_A	Maasdijk 32 2676AE Maasdijk [4]	1,50	14,91	11,88	4,95	15,32
178_B	Maasdijk 32 2676AE Maasdijk [4]	5,00	14,73	11,62	4,76	15,12
179_A	Maasdijk 29 2676AA Maasdijk [1]	1,50	3,15	-0,32	-6,86	3,44
179_B	Maasdijk 29 2676AA Maasdijk [1]	5,00	7,01	3,58	-3,00	7,31
179_C	Maasdijk 29 2676AA Maasdijk [1]	8,00	11,99	8,86	2,02	12,37
180_A	Maasdijk 29 2676AA Maasdijk [2]	1,50	13,90	10,83	3,93	14,30
180_B	Maasdijk 29 2676AA Maasdijk [2]	5,00	17,49	14,42	7,53	17,89
180_C	Maasdijk 29 2676AA Maasdijk [2]	8,00	19,20	16,10	9,23	19,59
181_A	Maasdijk 29 2676AA Maasdijk [3]	1,50	21,34	18,47	11,39	21,79
181_B	Maasdijk 29 2676AA Maasdijk [3]	5,00	23,59	20,67	13,64	24,03
181_C	Maasdijk 29 2676AA Maasdijk [3]	8,00	24,40	21,48	14,45	24,84
182_A	Maasdijk 29 2676AA Maasdijk [4]	1,50	21,70	18,84	11,76	22,16
182_B	Maasdijk 29 2676AA Maasdijk [4]	5,00	23,43	20,51	13,48	23,87
182_C	Maasdijk 29 2676AA Maasdijk [4]	8,00	24,26	21,32	14,31	24,69
183_A	Maasdijk 8 2676AE Maasdijk [4]	1,50	16,83	13,72	6,86	17,22
183_B	Maasdijk 8 2676AE Maasdijk [4]	5,00	22,48	19,57	12,53	22,92
184_A	Maasdijk 8 2676AE Maasdijk [15]	1,50	15,58	12,40	5,60	15,95
184_B	Maasdijk 8 2676AE Maasdijk [15]	5,00	22,15	19,23	12,20	22,59
185_A	Maasdijk 8 2676AE Maasdijk [18]	1,50	14,92	11,73	4,94	15,29
185_B	Maasdijk 8 2676AE Maasdijk [18]	5,00	21,17	18,22	11,21	21,60
186_A	Maasdijk 18 2676AE Maasdijk [3]	1,50	17,07	14,13	7,12	17,50
186_B	Maasdijk 18 2676AE Maasdijk [3]	5,00	19,24	16,22	9,28	19,65
187_A	Maasdijk 18 2676AE Maasdijk [4]	1,50	18,30	15,29	8,34	18,71
187_B	Maasdijk 18 2676AE Maasdijk [4]	5,00	22,65	19,70	12,70	23,08
188_A	Maasdijk 18 2676AE Maasdijk [5]	1,50	19,10	16,09	9,14	19,51
188_B	Maasdijk 18 2676AE Maasdijk [5]	5,00	23,36	20,41	13,41	23,79
189_A	Maasdijk 20 2676AE Maasdijk [1]	1,50	19,16	16,16	9,20	19,58
189_B	Maasdijk 20 2676AE Maasdijk [1]	5,00	23,70	20,76	13,75	24,13
190_A	Maasdijk 20 2676AE Maasdijk [3]	1,50	19,06	16,06	9,10	19,48
190_B	Maasdijk 20 2676AE Maasdijk [3]	5,00	23,48	20,54	13,53	23,91
191_A	Maasdijk 24 2676AE Maasdijk [2]	1,50	19,87	16,87	9,91	20,29
191_B	Maasdijk 24 2676AE Maasdijk [2]	5,00	24,53	21,60	14,58	24,97
192_A	Maasdijk 24 2676AE Maasdijk [3]	1,50	19,18	16,18	9,22	19,60
192_B	Maasdijk 24 2676AE Maasdijk [3]	5,00	23,61	20,66	13,66	24,04
193_A	Maasdijk 22 2676AE Maasdijk [5]	1,50	18,95	15,93	8,99	19,36
193_B	Maasdijk 22 2676AE Maasdijk [5]	5,00	23,71	20,78	13,76	24,15
194_A	Maasdijk 22 2676AE Maasdijk [8]	1,50	19,96	16,97	10,01	20,38
194_B	Maasdijk 22 2676AE Maasdijk [8]	5,00	24,45	21,52	14,50	24,89
195_A	Blauwhek 29 2676NB Maasdijk [2]	1,50	16,93	14,06	6,99	17,38
195_B	Blauwhek 29 2676NB Maasdijk [2]	5,00	18,94	15,98	8,99	19,37
195_C	Blauwhek 29 2676NB Maasdijk [2]	8,00	19,64	16,67	9,69	20,07
196_A	Blauwhek 27 2676NB Maasdijk [8]	1,50	23,01	20,15	13,07	23,47
196_B	Blauwhek 27 2676NB Maasdijk [8]	5,00	25,75	22,84	15,80	26,19
196_C	Blauwhek 27 2676NB Maasdijk [8]	8,00	25,96	23,02	16,01	26,39
197_A	Maasdijk 50 2676AG Maasdijk [1]	1,50	14,98	11,81	5,00	15,35
197_B	Maasdijk 50 2676AG Maasdijk [1]	5,00	19,44	16,38	9,48	19,84
198_A	Maasdijk 50 2676AG Maasdijk [2]	1,50	12,28	9,04	2,29	12,63
198_B	Maasdijk 50 2676AG Maasdijk [2]	5,00	17,43	14,37	7,47	17,83
199_A	Maasdijk 50 2676AG Maasdijk [3]	1,50	15,23	12,25	5,28	15,65
199_B	Maasdijk 50 2676AG Maasdijk [3]	5,00	18,42	15,43	8,46	18,84

Alle getoonde dB-waarden zijn A-gewogen

Rapport: Resultatentabel
Model: 2030 Plan
LAeq totaalresultaten voor toetspunten
Groep: Tunnelweg
Groepsreductie: Nee

Naam Toetspunt	Omschrijving	Hoogte	Dag	Avond	Nacht	Lden
200_A	Maasdijk 50 2676AG Maasdijk [4]	1,50	13,10	9,93	3,12	13,47
200_B	Maasdijk 50 2676AG Maasdijk [4]	5,00	17,99	14,97	8,03	18,40
201_A	Maasdijk 25 2676AA Maasdijk [1]	1,50	1,08	-2,31	-8,92	1,39
201_B	Maasdijk 25 2676AA Maasdijk [1]	5,00	5,01	1,56	-5,00	5,31
201_C	Maasdijk 25 2676AA Maasdijk [1]	8,00	8,84	5,52	-1,15	9,17
202_A	Maasdijk 25 2676AA Maasdijk [2]	1,50	7,55	4,27	-2,44	7,89
202_B	Maasdijk 25 2676AA Maasdijk [2]	5,00	12,03	8,88	2,06	12,41
202_C	Maasdijk 25 2676AA Maasdijk [2]	8,00	7,43	4,17	-2,56	7,78
203_A	Maasdijk 25 2676AA Maasdijk [5]	1,50	22,35	19,47	12,40	22,80
203_B	Maasdijk 25 2676AA Maasdijk [5]	5,00	24,61	21,68	14,66	25,05
203_C	Maasdijk 25 2676AA Maasdijk [5]	8,00	24,71	21,78	14,76	25,15
204_A	Maasdijk 25 2676AA Maasdijk [8]	1,50	23,35	20,51	13,41	23,81
204_B	Maasdijk 25 2676AA Maasdijk [8]	5,00	24,84	21,95	14,89	25,29
204_C	Maasdijk 25 2676AA Maasdijk [8]	8,00	25,47	22,57	15,53	25,92
205_A	Maasdijk 40 2676AE Maasdijk [1]	1,50	15,68	12,61	5,72	16,08
205_B	Maasdijk 40 2676AE Maasdijk [1]	5,00	20,76	17,77	10,80	21,18
206_A	Maasdijk 38 2676AE Maasdijk [3]	1,50	19,11	16,17	9,16	19,54
206_B	Maasdijk 38 2676AE Maasdijk [3]	5,00	22,99	20,08	13,05	23,43
207_A	Maasdijk 38 2676AE Maasdijk [4]	1,50	17,27	14,27	7,31	17,69
207_B	Maasdijk 38 2676AE Maasdijk [4]	5,00	22,25	19,34	12,30	22,69
208_A	Maasdijk 33 2676AA Maasdijk [1]	1,50	18,84	15,98	8,90	19,30
208_B	Maasdijk 33 2676AA Maasdijk [1]	5,00	20,20	17,26	10,25	20,63
208_C	Maasdijk 33 2676AA Maasdijk [1]	8,00	23,55	20,61	13,60	23,98
209_A	Maasdijk 33 2676AA Maasdijk [3]	1,50	7,43	4,14	-2,56	7,77
209_B	Maasdijk 33 2676AA Maasdijk [3]	5,00	12,32	9,16	2,34	12,69
209_C	Maasdijk 33 2676AA Maasdijk [3]	8,00	20,26	17,33	10,31	20,70
210_A	Maasdijk 33 2676AA Maasdijk [5]	1,50	15,25	12,20	5,28	15,65
210_B	Maasdijk 33 2676AA Maasdijk [5]	5,00	16,43	13,37	6,46	16,83
210_C	Maasdijk 33 2676AA Maasdijk [5]	8,00	12,90	9,80	2,93	13,29
211_A	Maasdijk 31 2676AA Maasdijk [1]	1,50	15,42	12,39	5,46	15,83
211_B	Maasdijk 31 2676AA Maasdijk [1]	5,00	16,96	13,98	7,00	17,38
211_C	Maasdijk 31 2676AA Maasdijk [1]	8,00	10,29	7,21	0,33	10,69
212_A	Maasdijk 31 2676AA Maasdijk [2]	1,50	21,89	19,01	11,95	22,34
212_B	Maasdijk 31 2676AA Maasdijk [2]	5,00	23,90	20,98	13,95	24,34
212_C	Maasdijk 31 2676AA Maasdijk [2]	8,00	23,92	21,00	13,97	24,36
213_A	Maasdijk 31 2676AA Maasdijk [3]	1,50	19,35	16,43	9,40	19,79
213_B	Maasdijk 31 2676AA Maasdijk [3]	5,00	21,45	18,47	11,49	21,87
213_C	Maasdijk 31 2676AA Maasdijk [3]	8,00	23,95	21,00	14,00	24,38
214_A	Maasdijk 99 2676AC Maasdijk [3]	1,50	3,96	0,73	-6,03	4,31
214_B	Maasdijk 99 2676AC Maasdijk [3]	5,00	8,56	5,41	-1,42	8,93
215_A	Maasdijk 99 2676AC Maasdijk [4]	1,50	4,79	1,31	-5,22	5,08
215_B	Maasdijk 99 2676AC Maasdijk [4]	5,00	11,16	7,80	1,16	11,48
216_A	Maasdijk 104 2676AH Maasdijk [8]	1,50	7,91	4,60	-2,09	8,24
216_B	Maasdijk 104 2676AH Maasdijk [8]	5,00	13,07	9,86	3,09	13,43
217_A	Maasdijk 141 2676AD Maasdijk [6]	1,50	-0,92	-4,36	-10,93	-0,62
217_B	Maasdijk 141 2676AD Maasdijk [6]	5,00	5,48	2,07	-4,53	5,79
218_A	Maasdijk 135 2676AD Maasdijk	1,50	7,94	4,59	-2,06	8,26
218_B	Maasdijk 135 2676AD Maasdijk	5,00	13,43	10,23	3,45	13,79
219_A	Maasdijk 141 2676AD Maasdijk [9]	1,50	1,42	-2,10	-8,60	1,70
219_B	Maasdijk 141 2676AD Maasdijk [9]	5,00	6,31	2,83	-3,70	6,60
220_A	Maasdijk 143 2676AD Maasdijk [4]	1,50	5,47	2,04	-4,54	5,77
220_B	Maasdijk 143 2676AD Maasdijk [4]	5,00	10,21	6,86	0,21	10,53
221_A	Maasdijk 95 2676AC Maasdijk [4]	1,50	3,13	-0,31	-6,88	3,43
221_B	Maasdijk 95 2676AC Maasdijk [4]	5,00	9,06	5,79	-0,93	9,40
222_A	Maasdijk 95 2676AC Maasdijk [5]	1,50	4,44	1,02	-5,57	4,74
222_B	Maasdijk 95 2676AC Maasdijk [5]	5,00	10,00	6,69	0,01	10,33
223_A	Maasdijk 95 2676AC Maasdijk [6]	1,50	9,49	6,13	-0,51	9,81
223_B	Maasdijk 95 2676AC Maasdijk [6]	5,00	13,03	9,84	3,05	13,40
224_A	Maasdijk 89 2676AC Maasdijk [11]	1,50	10,88	7,62	0,89	11,23

Alle getoonde dB-waarden zijn A-gewogen

Rapport: Resultatentabel
Model: 2030 Plan
LAeq totaalresultaten voor toetspunten
Groep: Tunnelweg
Groepsreductie: Nee

Naam Toetspunt	Omschrijving	Hoogte	Dag	Avond	Nacht	Lden
224_B	Maasdijk 89 2676AC Maasdijk [11]	5,00	15,75	12,61	5,78	16,13
225_A	Maasdijk 89 2676AC Maasdijk [12]	1,50	11,86	8,68	1,88	12,23
225_B	Maasdijk 89 2676AC Maasdijk [12]	5,00	16,84	13,76	6,87	17,23
226_A	Maasdijk 100 2676AH Maasdijk [1]	1,50	3,63	0,14	-6,39	3,91
226_B	Maasdijk 100 2676AH Maasdijk [1]	5,00	11,87	8,76	1,90	12,26
227_A	Maasdijk 100 2676AH Maasdijk [3]	1,50	8,27	4,93	-1,73	8,59
227_B	Maasdijk 100 2676AH Maasdijk [3]	5,00	13,68	10,53	3,71	14,06
228_A	Maasdijk 100 2676AH Maasdijk [4]	1,50	10,42	7,29	0,44	10,80
228_B	Maasdijk 100 2676AH Maasdijk [4]	5,00	14,68	11,64	4,72	15,09
229_A	Maasdijk 77 2676AC Maasdijk [1]	1,50	6,55	3,16	-3,45	6,86
229_B	Maasdijk 77 2676AC Maasdijk [1]	5,00	10,37	6,99	0,37	10,69
229_C	Maasdijk 77 2676AC Maasdijk [1]	8,00	14,59	11,35	4,60	14,94
230_A	Maasdijk 77 2676AC Maasdijk [2]	1,50	6,57	3,21	-3,43	6,89
230_B	Maasdijk 77 2676AC Maasdijk [2]	5,00	10,68	7,48	0,70	11,04
230_C	Maasdijk 77 2676AC Maasdijk [2]	8,00	14,17	11,10	4,20	14,57
231_A	Maasdijk 77 2676AC Maasdijk [3]	1,50	4,31	0,90	-5,69	4,62
231_B	Maasdijk 77 2676AC Maasdijk [3]	5,00	9,06	5,81	-0,92	9,41
231_C	Maasdijk 77 2676AC Maasdijk [3]	8,00	12,78	9,68	2,81	13,17
232_A	Maasdijk 77 2676AC Maasdijk [4]	1,50	4,63	1,14	-5,38	4,92
232_B	Maasdijk 77 2676AC Maasdijk [4]	5,00	11,21	7,84	1,21	11,53
232_C	Maasdijk 77 2676AC Maasdijk [4]	8,00	15,51	12,32	5,53	15,88
233_A	Verkadestraat 25 2676AL Maasdijk [1]	1,50	14,04	11,06	4,08	14,46
233_B	Verkadestraat 25 2676AL Maasdijk [1]	5,00	16,80	13,70	6,83	17,19
233_C	Verkadestraat 25 2676AL Maasdijk [1]	8,00	18,35	15,25	8,38	18,74
234_A	Verkadestraat 25 2676AL Maasdijk [2]	1,50	2,66	-0,81	-7,35	2,95
234_B	Verkadestraat 25 2676AL Maasdijk [2]	5,00	7,88	4,44	-2,13	8,18
234_C	Verkadestraat 25 2676AL Maasdijk [2]	8,00	15,97	12,85	6,00	16,35
235_A	Verkadestraat 25 2676AL Maasdijk [3]	1,50	7,27	3,93	-2,73	7,59
235_B	Verkadestraat 25 2676AL Maasdijk [3]	5,00	11,50	8,22	1,51	11,84
235_C	Verkadestraat 25 2676AL Maasdijk [3]	8,00	16,65	13,55	6,68	17,04
236_A	Verkadestraat 25 2676AL Maasdijk [4]	1,50	6,22	2,93	-3,77	6,56
236_B	Verkadestraat 25 2676AL Maasdijk [4]	5,00	9,38	6,16	-0,60	9,74
236_C	Verkadestraat 25 2676AL Maasdijk [4]	8,00	9,60	6,44	-0,38	9,97
237_A	Verkadestraat 25 2676AL Maasdijk [5]	1,50	3,67	0,25	-6,34	3,97
237_B	Verkadestraat 25 2676AL Maasdijk [5]	5,00	11,06	7,80	1,07	11,41
237_C	Verkadestraat 25 2676AL Maasdijk [5]	8,00	13,95	10,80	3,98	14,33
238_A	Verkadestraat 25 2676AL Maasdijk [6]	1,50	3,50	0,11	-6,50	3,81
238_B	Verkadestraat 25 2676AL Maasdijk [6]	5,00	11,36	8,11	1,37	11,71
238_C	Verkadestraat 25 2676AL Maasdijk [6]	8,00	13,80	10,64	3,82	14,17
239_A	Nassaustraat 1 2676AX Maasdijk [6]	1,50	6,66	3,21	-3,35	6,96
239_B	Nassaustraat 1 2676AX Maasdijk [6]	5,00	11,12	7,81	1,12	11,45
240_A	Nassaustraat 1 2676AX Maasdijk [7]	1,50	6,56	3,16	-3,44	6,87
240_B	Nassaustraat 1 2676AX Maasdijk [7]	5,00	9,79	6,53	-0,20	10,14
241_A	Oranjeplein 9 2676XP Maasdijk [14]	1,50	6,73	3,34	-3,28	7,04
241_B	Oranjeplein 9 2676XP Maasdijk [14]	5,00	11,23	7,98	1,24	11,58
242_A	Oranjeplein 9 2676XP Maasdijk [19]	1,50	7,88	4,56	-2,12	8,21
242_B	Oranjeplein 9 2676XP Maasdijk [19]	5,00	12,71	9,54	2,73	13,08
243_A	Oranjeplein 9 2676XP Maasdijk [29]	1,50	1,52	-1,87	-8,48	1,83
243_B	Oranjeplein 9 2676XP Maasdijk [29]	5,00	5,59	2,34	-4,40	5,94
244_A	Oranjeplein 18 2676XP Maasdijk [20]	1,50	6,75	3,48	-3,24	7,09
244_B	Oranjeplein 18 2676XP Maasdijk [20]	5,00	11,54	8,35	1,56	11,91
245_A	Oranjeplein 18 2676XP Maasdijk [32]	1,50	8,13	4,76	-1,87	8,45
245_B	Oranjeplein 18 2676XP Maasdijk [32]	5,00	12,59	9,38	2,60	12,95
246_A	Oranjeplein 18 2676XP Maasdijk [33]	1,50	7,22	3,94	-2,77	7,56
246_B	Oranjeplein 18 2676XP Maasdijk [33]	5,00	11,73	8,54	1,75	12,10
247_A	Oranjeplein 18 2676XP Maasdijk [35]	1,50	3,97	0,66	-6,02	4,30
247_B	Oranjeplein 18 2676XP Maasdijk [35]	5,00	7,61	4,35	-2,38	7,96
248_A	Willem III straat 4 2676AM Maasdijk [1]	1,50	6,15	2,96	-3,83	6,52
248_B	Willem III straat 4 2676AM Maasdijk [1]	5,00	10,94	7,81	0,97	11,32

Alle getoonde dB-waarden zijn A-gewogen

Rapport: Resultatentabel
Model: 2030 Plan
LAeq totaalresultaten voor toetspunten
Groep: Tunnelweg
Groepsreductie: Nee

Naam Toetspunt	Omschrijving	Hoogte	Dag	Avond	Nacht	Lden
249_A	Willem III straat 4 2676AM Maasdijk [4]	1,50	5,55	2,20	-4,45	5,87
249_B	Willem III straat 4 2676AM Maasdijk [4]	5,00	9,86	6,64	-0,12	10,22
250_A	Willem III straat 4 2676AM Maasdijk [5]	1,50	8,23	5,00	-1,75	8,59
250_B	Willem III straat 4 2676AM Maasdijk [5]	5,00	12,65	9,52	2,68	13,03
251_A	Willem III straat 4 2676AM Maasdijk [6]	1,50	13,04	9,97	3,07	13,44
251_B	Willem III straat 4 2676AM Maasdijk [6]	5,00	17,06	14,02	7,09	17,46
252_A	Willem III straat 2 2676AM Maasdijk [1]	1,50	8,55	5,50	-1,41	8,95
252_B	Willem III straat 2 2676AM Maasdijk [1]	5,00	12,43	9,39	2,47	12,84
253_A	Willem III straat 2 2676AM Maasdijk [2]	1,50	9,30	6,16	-0,68	9,68
253_B	Willem III straat 2 2676AM Maasdijk [2]	5,00	14,66	11,61	4,70	15,06
254_A	Willem III straat 2 2676AM Maasdijk [3]	1,50	10,36	7,18	0,38	10,73
254_B	Willem III straat 2 2676AM Maasdijk [3]	5,00	14,96	11,82	4,99	15,34
255_A	Willem III straat 2 2676AM Maasdijk [4]	1,50	10,19	6,98	0,21	10,55
255_B	Willem III straat 2 2676AM Maasdijk [4]	5,00	15,66	12,58	5,69	16,05
256_A	Waldeck Pyrmontstraat 2 2676AR Maasdijk [1]	1,50	5,55	2,21	-4,45	5,87
256_B	Waldeck Pyrmontstraat 2 2676AR Maasdijk [1]	5,00	10,45	7,23	0,47	10,81
257_A	Waldeck Pyrmontstraat 2 2676AR Maasdijk [2]	1,50	8,02	4,80	-1,97	8,38
257_B	Waldeck Pyrmontstraat 2 2676AR Maasdijk [2]	5,00	13,04	9,85	3,06	13,41
258_A	Waldeck Pyrmontstraat 2 2676AR Maasdijk [3]	1,50	9,11	5,91	-0,87	9,47
258_B	Waldeck Pyrmontstraat 2 2676AR Maasdijk [3]	5,00	13,62	10,50	3,65	14,00
259_A	Waldeck Pyrmontstraat 13 2676AP Maasdijk [1]	1,50	4,01	0,59	-6,00	4,31
259_B	Waldeck Pyrmontstraat 13 2676AP Maasdijk [1]	5,00	7,79	4,48	-2,21	8,12
260_A	Waldeck Pyrmontstraat 13 2676AP Maasdijk [6]	1,50	6,77	3,37	-3,23	7,08
260_B	Waldeck Pyrmontstraat 13 2676AP Maasdijk [6]	5,00	11,73	8,45	1,74	12,07
261_A	Maasdijk 76 2676AG Maasdijk [28]	1,50	11,47	8,32	1,49	11,84
261_B	Maasdijk 76 2676AG Maasdijk [28]	5,00	15,66	12,60	5,70	16,06
262_A	Maasdijk 76 2676AG Maasdijk [29]	1,50	11,85	8,70	1,87	12,22
262_B	Maasdijk 76 2676AG Maasdijk [29]	5,00	16,67	13,62	6,71	17,07
263_A	Maasdijk 76 2676AG Maasdijk [31]	1,50	5,96	2,72	-4,03	6,31
263_B	Maasdijk 76 2676AG Maasdijk [31]	5,00	11,20	8,13	1,23	11,60
264_A	Willem III straat 8 2676AM Maasdijk [1]	1,50	7,23	4,11	-2,75	7,61
264_B	Willem III straat 8 2676AM Maasdijk [1]	5,00	12,34	9,32	2,38	12,75
265_A	Willem III straat 8 2676AM Maasdijk [2]	1,50	9,81	6,71	-0,16	10,20
265_B	Willem III straat 8 2676AM Maasdijk [2]	5,00	13,87	10,77	3,90	14,26
266_A	Willem III straat 8 2676AM Maasdijk [3]	1,50	14,07	11,08	4,11	14,49
266_B	Willem III straat 8 2676AM Maasdijk [3]	5,00	16,83	13,79	6,86	17,23
267_A	Prinses MÃ¡ximastraat 4 2676DZ Maasdijk [2]	1,50	9,72	6,41	-0,27	10,05
267_B	Prinses MÃ¡ximastraat 4 2676DZ Maasdijk [2]	5,00	14,31	11,14	4,33	14,68
268_A	Prinses MÃ¡ximastraat 4 2676DZ Maasdijk [3]	1,50	8,63	5,37	-1,35	8,98
268_B	Prinses MÃ¡ximastraat 4 2676DZ Maasdijk [3]	5,00	14,28	11,15	4,31	14,66
269_A	Prinses MÃ¡ximastraat 4 2676DZ Maasdijk [5]	1,50	10,43	7,18	0,44	10,78
269_B	Prinses MÃ¡ximastraat 4 2676DZ Maasdijk [5]	5,00	15,83	12,73	5,86	16,22
270_A	Prinses MÃ¡ximastraat 2 2676DZ Maasdijk [3]	1,50	11,48	8,28	1,50	11,84
270_B	Prinses MÃ¡ximastraat 2 2676DZ Maasdijk [3]	5,00	15,94	12,82	5,97	16,32
271_A	Prinses MÃ¡ximastraat 2 2676DZ Maasdijk [5]	1,50	8,72	5,34	-1,28	9,04
271_B	Prinses MÃ¡ximastraat 2 2676DZ Maasdijk [5]	5,00	13,60	10,37	3,61	13,95
272_A	Waldeck Pyrmontstraat 4 2676AR Maasdijk [2]	1,50	8,63	5,24	-1,37	8,94
272_B	Waldeck Pyrmontstraat 4 2676AR Maasdijk [2]	5,00	13,39	10,12	3,40	13,73
273_A	Waldeck Pyrmontstraat 4 2676AR Maasdijk [5]	1,50	6,92	3,53	-3,08	7,23
273_B	Waldeck Pyrmontstraat 4 2676AR Maasdijk [5]	5,00	11,07	7,78	1,08	11,41
274_A	Waldeck Pyrmontstraat 4 2676AR Maasdijk [6]	1,50	9,13	5,78	-0,87	9,45
274_B	Waldeck Pyrmontstraat 4 2676AR Maasdijk [6]	5,00	13,90	10,71	3,92	14,27
275_A	Waldeck Pyrmontstraat 4 2676AR Maasdijk [9]	1,50	4,40	0,97	-5,60	4,70
275_B	Waldeck Pyrmontstraat 4 2676AR Maasdijk [9]	5,00	9,10	5,81	-0,90	9,44
276_A	Prinses MÃ¡ximastraat 8 2676DZ Maasdijk [2]	1,50	10,10	6,82	0,11	10,44
276_B	Prinses MÃ¡ximastraat 8 2676DZ Maasdijk [2]	5,00	15,30	12,13	5,32	15,67
277_A	Prinses MÃ¡ximastraat 8 2676DZ Maasdijk [3]	1,50	11,33	8,13	1,35	11,69
277_B	Prinses MÃ¡ximastraat 8 2676DZ Maasdijk [3]	5,00	14,63	11,50	4,65	15,01
278_A	Prinses MÃ¡ximastraat 8 2676DZ Maasdijk [4]	1,50	6,84	3,66	-3,14	7,21

Alle getoonde dB-waarden zijn A-gewogen

Rapport: Resultatentabel
Model: 2030 Plan
LAeq totaalresultaten voor toetspunten
Groep: Tunnelweg
Groepsreductie: Nee

Naam Toetspunt	Omschrijving	Hoogte	Dag	Avond	Nacht	Lden
278_B	Prinses MÃ¡ximastraat 8 2676DZ Maasdijk [4]	5,00	9,64	6,54	-0,33	10,03
279_A	Maasdijk 47 2676AB Maasdijk [1]	1,50	3,68	0,23	-6,33	3,98
279_B	Maasdijk 47 2676AB Maasdijk [1]	5,00	7,80	4,47	-2,20	8,13
279_C	Maasdijk 47 2676AB Maasdijk [1]	8,00	12,27	9,19	2,30	12,66
280_A	Maasdijk 47 2676AB Maasdijk [3]	1,50	9,46	6,29	-0,52	9,83
280_B	Maasdijk 47 2676AB Maasdijk [3]	5,00	15,15	12,15	5,19	15,57
280_C	Maasdijk 47 2676AB Maasdijk [3]	8,00	15,53	12,51	5,57	15,94
281_A	Maasdijk 47 2676AB Maasdijk [4]	1,50	16,64	13,72	6,70	17,08
281_B	Maasdijk 47 2676AB Maasdijk [4]	5,00	18,18	15,17	8,22	18,59
281_C	Maasdijk 47 2676AB Maasdijk [4]	8,00	19,56	16,53	9,60	19,97
282_A	Maasdijk 47 2676AB Maasdijk [5]	1,50	18,67	15,78	8,73	19,12
282_B	Maasdijk 47 2676AB Maasdijk [5]	5,00	19,66	16,70	9,71	20,09
282_C	Maasdijk 47 2676AB Maasdijk [5]	8,00	20,50	17,52	10,54	20,92
283_A	Maasdijk 47 2676AB Maasdijk [6]	1,50	17,09	14,16	7,14	17,53
283_B	Maasdijk 47 2676AB Maasdijk [6]	5,00	18,75	15,75	8,79	19,17
283_C	Maasdijk 47 2676AB Maasdijk [6]	8,00	19,89	16,88	9,93	20,30
284_A	Maasdijk 68 2676AG Maasdijk [1]	1,50	14,42	11,33	4,45	14,81
284_B	Maasdijk 68 2676AG Maasdijk [1]	5,00	18,16	15,14	8,20	18,57
285_A	Maasdijk 68 2676AG Maasdijk [2]	1,50	8,51	5,26	-1,48	8,86
285_B	Maasdijk 68 2676AG Maasdijk [2]	5,00	12,71	9,61	2,74	13,10
286_A	Maasdijk 68 A 2676AG Maasdijk [1]	1,50	12,79	9,67	2,81	13,17
286_B	Maasdijk 68 A 2676AG Maasdijk [1]	5,00	17,68	14,63	7,71	18,08
287_A	Maasdijk 68 A 2676AG Maasdijk [2]	1,50	13,46	10,32	3,49	13,84
287_B	Maasdijk 68 A 2676AG Maasdijk [2]	5,00	17,52	14,44	7,56	17,92
288_A	Maasdijk 68 A 2676AG Maasdijk [5]	1,50	11,43	8,38	1,47	11,83
288_B	Maasdijk 68 A 2676AG Maasdijk [5]	5,00	15,04	12,02	5,08	15,45
289_A	Maasdijk 68 A 2676AG Maasdijk [6]	1,50	10,21	7,14	0,24	10,61
289_B	Maasdijk 68 A 2676AG Maasdijk [6]	5,00	14,59	11,58	4,63	15,00
290_A	Maasdijk 70 2676AG Maasdijk [1]	1,50	7,51	4,31	-2,47	7,87
290_B	Maasdijk 70 2676AG Maasdijk [1]	5,00	12,48	9,48	2,52	12,90
291_A	Maasdijk 70 2676AG Maasdijk [2]	1,50	7,40	4,13	-2,59	7,74
291_B	Maasdijk 70 2676AG Maasdijk [2]	5,00	13,97	10,86	4,00	14,36
292_A	Maasdijk 70 2676AG Maasdijk [6]	1,50	12,44	9,22	2,45	12,80
292_B	Maasdijk 70 2676AG Maasdijk [6]	5,00	17,02	13,94	7,06	17,42
293_A	Maasdijk 70 2676AG Maasdijk [9]	1,50	15,41	12,35	5,44	15,81
293_B	Maasdijk 70 2676AG Maasdijk [9]	5,00	18,24	15,22	8,28	18,65
294_A	Maasdijk 75 2676AC Maasdijk [1]	1,50	0,94	-2,44	-9,06	1,26
294_B	Maasdijk 75 2676AC Maasdijk [1]	5,00	5,55	2,19	-4,45	5,87
295_A	Maasdijk 75 2676AC Maasdijk [2]	1,50	5,65	2,31	-4,35	5,97
295_B	Maasdijk 75 2676AC Maasdijk [2]	5,00	11,33	8,15	1,35	11,70
296_A	Maasdijk 75 2676AC Maasdijk [3]	1,50	6,91	3,57	-3,09	7,23
296_B	Maasdijk 75 2676AC Maasdijk [3]	5,00	12,90	9,71	2,92	13,27
297_A	Maasdijk 75 2676AC Maasdijk [4]	1,50	8,37	4,96	-1,63	8,68
297_B	Maasdijk 75 2676AC Maasdijk [4]	5,00	12,03	8,77	2,04	12,38
298_A	Maasdijk 94 2676AH Maasdijk [1]	1,50	11,77	8,62	1,80	12,15
298_B	Maasdijk 94 2676AH Maasdijk [1]	5,00	15,25	12,17	5,28	15,64
299_A	Maasdijk 94 2676AH Maasdijk [2]	1,50	9,73	6,49	-0,25	10,08
299_B	Maasdijk 94 2676AH Maasdijk [2]	5,00	14,62	11,51	4,65	15,01
300_A	Maasdijk 94 2676AH Maasdijk [5]	1,50	9,81	6,56	-0,18	10,16
300_B	Maasdijk 94 2676AH Maasdijk [5]	5,00	14,87	11,79	4,90	15,26
301_A	Spektakelplein 26 2676TA Maasdijk [19]	1,50	8,15	4,75	-1,86	8,46
301_B	Spektakelplein 26 2676TA Maasdijk [19]	5,00	12,17	8,89	2,18	12,51
301_C	Spektakelplein 26 2676TA Maasdijk [19]	8,00	16,04	12,92	6,07	16,42
302_A	Spektakelplein 26 2676TA Maasdijk [23]	1,50	7,33	3,96	-2,68	7,64
302_B	Spektakelplein 26 2676TA Maasdijk [23]	5,00	12,23	8,99	2,24	12,58
302_C	Spektakelplein 26 2676TA Maasdijk [23]	8,00	15,62	12,48	5,64	16,00
303_A	Willem III straat 23 2676AN Maasdijk [1]	1,50	4,21	0,77	-5,80	4,51
303_B	Willem III straat 23 2676AN Maasdijk [1]	5,00	8,80	5,43	-1,21	9,11
304_A	Willem III straat 23 2676AN Maasdijk [2]	1,50	2,54	-0,76	-7,45	2,88

Alle getoonde dB-waarden zijn A-gewogen

Rapport: Resultatentabel
Model: 2030 Plan
LAeq totaalresultaten voor toetspunten
Groep: Tunnelweg
Groepsreductie: Nee

Naam Toetspunt	Omschrijving	Hoogte	Dag	Avond	Nacht	Lden
304_B	Willem III straat 23 2676AN Maasdijk [2]	5,00	4,68	1,23	-5,33	4,98
305_A	Willem III straat 23 2676AN Maasdijk [3]	1,50	9,14	5,94	-0,84	9,50
305_B	Willem III straat 23 2676AN Maasdijk [3]	5,00	13,03	9,86	3,05	13,40
306_A	Korte Kruisweg 6 A 2676XM Maasdijk [8]	1,50	6,22	2,82	-3,78	6,53
306_B	Korte Kruisweg 6 A 2676XM Maasdijk [8]	5,00	11,31	8,07	1,33	11,66
306_C	Korte Kruisweg 6 A 2676XM Maasdijk [8]	8,00	14,93	11,84	4,97	15,32
306_D	Korte Kruisweg 6 A 2676XM Maasdijk [8]	11,00	14,55	11,48	4,59	14,95
307_A	Korte Kruisweg 6 A 2676XM Maasdijk [11]	1,50	5,34	1,89	-4,67	5,64
307_B	Korte Kruisweg 6 A 2676XM Maasdijk [11]	5,00	10,56	7,20	0,56	10,88
307_C	Korte Kruisweg 6 A 2676XM Maasdijk [11]	8,00	16,09	12,94	6,11	16,46
307_D	Korte Kruisweg 6 A 2676XM Maasdijk [11]	11,00	14,74	11,62	4,76	15,12
308_A	Korte Kruisweg 6 A 2676XM Maasdijk [12]	1,50	5,42	1,94	-4,59	5,71
308_B	Korte Kruisweg 6 A 2676XM Maasdijk [12]	5,00	12,02	8,67	2,02	12,34
308_C	Korte Kruisweg 6 A 2676XM Maasdijk [12]	8,00	14,45	11,34	4,48	14,84
308_D	Korte Kruisweg 6 A 2676XM Maasdijk [12]	11,00	14,90	11,81	4,93	15,29
309_A	Kleine Hei 4 2676AJ Maasdijk [1]	1,50	6,22	2,88	-3,77	6,55
309_B	Kleine Hei 4 2676AJ Maasdijk [1]	5,00	11,00	7,85	1,02	11,37
309_C	Kleine Hei 4 2676AJ Maasdijk [1]	8,00	12,28	9,19	2,31	12,67
310_A	Kleine Hei 4 2676AJ Maasdijk [2]	1,50	6,79	3,47	-3,21	7,12
310_B	Kleine Hei 4 2676AJ Maasdijk [2]	5,00	13,37	10,28	3,40	13,76
310_C	Kleine Hei 4 2676AJ Maasdijk [2]	8,00	14,82	11,73	4,85	15,21
311_A	Kleine Hei 4 2676AJ Maasdijk [5]	1,50	14,35	11,35	4,39	14,77
311_B	Kleine Hei 4 2676AJ Maasdijk [5]	5,00	17,18	14,13	7,22	17,58
311_C	Kleine Hei 4 2676AJ Maasdijk [5]	8,00	18,06	15,01	8,10	18,46
312_A	Kleine Hei 4 2676AJ Maasdijk [6]	1,50	15,39	12,40	5,43	15,81
312_B	Kleine Hei 4 2676AJ Maasdijk [6]	5,00	18,41	15,39	8,45	18,82
312_C	Kleine Hei 4 2676AJ Maasdijk [6]	8,00	17,22	14,18	7,26	17,63
313_A	Kleine Hei 2 2676AJ Maasdijk [1]	1,50	3,61	0,18	-6,40	3,91
313_B	Kleine Hei 2 2676AJ Maasdijk [1]	5,00	8,81	5,56	-1,18	9,16
313_C	Kleine Hei 2 2676AJ Maasdijk [1]	8,00	10,04	6,86	0,06	10,41
314_A	Kleine Hei 2 2676AJ Maasdijk [5]	1,50	10,35	7,19	0,37	10,72
314_B	Kleine Hei 2 2676AJ Maasdijk [5]	5,00	14,91	11,88	4,95	15,32
314_C	Kleine Hei 2 2676AJ Maasdijk [5]	8,00	15,83	12,82	5,87	16,24
315_A	Kleine Hei 2 2676AJ Maasdijk [6]	1,50	10,79	7,56	0,81	11,15
315_B	Kleine Hei 2 2676AJ Maasdijk [6]	5,00	15,26	12,11	5,28	15,63
315_C	Kleine Hei 2 2676AJ Maasdijk [6]	8,00	17,60	14,50	7,63	17,99
316_A	Maasdijk 73 2676AB Maasdijk [2]	1,50	14,76	11,76	4,80	15,18
316_B	Maasdijk 73 2676AB Maasdijk [2]	5,00	17,18	14,13	7,21	17,58
316_C	Maasdijk 73 2676AB Maasdijk [2]	8,00	17,94	14,86	7,97	18,33
317_A	Maasdijk 73 2676AB Maasdijk [3]	1,50	11,45	8,49	1,50	11,88
317_B	Maasdijk 73 2676AB Maasdijk [3]	5,00	12,75	9,70	2,79	13,15
317_C	Maasdijk 73 2676AB Maasdijk [3]	8,00	13,46	10,39	3,50	13,86
318_A	Maasdijk 73 2676AB Maasdijk [4]	1,50	7,25	3,93	-2,75	7,58
318_B	Maasdijk 73 2676AB Maasdijk [4]	5,00	13,40	10,26	3,43	13,78
318_C	Maasdijk 73 2676AB Maasdijk [4]	8,00	14,14	10,98	4,16	14,51
319_A	Maasdijk 73 2676AB Maasdijk [5]	1,50	8,35	5,00	-1,65	8,67
319_B	Maasdijk 73 2676AB Maasdijk [5]	5,00	14,22	11,06	4,24	14,59
319_C	Maasdijk 73 2676AB Maasdijk [5]	8,00	15,42	12,23	5,44	15,79
320_A	Maasdijk 53 A 2676AB Maasdijk [1]	1,50	5,91	2,59	-4,08	6,24
320_B	Maasdijk 53 A 2676AB Maasdijk [1]	5,00	12,83	9,77	2,87	13,23
320_C	Maasdijk 53 A 2676AB Maasdijk [1]	8,00	12,52	9,45	2,56	12,92
321_A	Maasdijk 53 A 2676AB Maasdijk [2]	1,50	10,91	7,82	0,94	11,30
321_B	Maasdijk 53 A 2676AB Maasdijk [2]	5,00	15,87	12,85	5,91	16,28
321_C	Maasdijk 53 A 2676AB Maasdijk [2]	8,00	14,77	11,70	4,81	15,17
322_A	Maasdijk 53 A 2676AB Maasdijk [4]	1,50	15,01	12,00	5,06	15,43
322_B	Maasdijk 53 A 2676AB Maasdijk [4]	5,00	19,28	16,31	9,32	19,70
322_C	Maasdijk 53 A 2676AB Maasdijk [4]	8,00	18,91	15,88	8,95	19,32
325_A	Maasdijk 53 B 2676AB Maasdijk [1]	1,50	13,12	10,19	3,17	13,56
325_B	Maasdijk 53 B 2676AB Maasdijk [1]	5,00	14,80	11,80	4,85	15,22

Alle getoonde dB-waarden zijn A-gewogen

Rapport: Resultatentabel
Model: 2030 Plan
LAeq totaalresultaten voor toetspunten
Groep: Tunnelweg
Groepsreductie: Nee

Naam Toetspunt	Omschrijving	Hoogte	Dag	Avond	Nacht	Lden
325_C	Maasdijk 53 B 2676AB Maasdijk [1]	8,00	15,25	12,24	5,29	15,66
326_A	Maasdijk 53 B 2676AB Maasdijk [2]	1,50	2,23	-1,15	-7,77	2,55
326_B	Maasdijk 53 B 2676AB Maasdijk [2]	5,00	6,47	3,07	-3,54	6,78
326_C	Maasdijk 53 B 2676AB Maasdijk [2]	8,00	9,84	6,62	-0,15	10,20
327_A	Maasdijk 53 B 2676AB Maasdijk [5]	1,50	14,84	11,90	4,89	15,27
327_B	Maasdijk 53 B 2676AB Maasdijk [5]	5,00	18,68	15,70	8,73	19,10
327_C	Maasdijk 53 B 2676AB Maasdijk [5]	8,00	19,45	16,45	9,49	19,87
328_A	Maasdijk 53 B 2676AB Maasdijk [6]	1,50	17,79	14,88	7,85	18,23
328_B	Maasdijk 53 B 2676AB Maasdijk [6]	5,00	19,18	16,20	9,23	19,60
328_C	Maasdijk 53 B 2676AB Maasdijk [6]	8,00	19,91	16,92	9,96	20,33
329_A	Maasdijk 125 2676AD Maasdijk [4]	1,50	2,59	-0,94	-7,43	2,87
329_B	Maasdijk 125 2676AD Maasdijk [4]	5,00	11,93	8,62	1,94	12,26
330_A	Maasdijk 125 2676AD Maasdijk [8]	1,50	8,48	5,22	-1,51	8,83
330_B	Maasdijk 125 2676AD Maasdijk [8]	5,00	13,80	10,66	3,82	14,18
331_A	Willem III straat 5 2676AM Maasdijk [1]	1,50	11,41	8,22	1,43	11,78
331_B	Willem III straat 5 2676AM Maasdijk [1]	5,00	16,50	13,44	6,53	16,90
331_C	Willem III straat 5 2676AM Maasdijk [1]	8,00	18,78	15,73	8,81	19,18
332_A	Willem III straat 5 2676AM Maasdijk [3]	1,50	13,63	10,65	3,68	14,05
332_B	Willem III straat 5 2676AM Maasdijk [3]	5,00	16,89	13,87	6,93	17,30
332_C	Willem III straat 5 2676AM Maasdijk [3]	8,00	17,66	14,62	7,70	18,07
333_A	Willem III straat 5 2676AM Maasdijk [4]	1,50	10,67	7,71	0,72	11,10
333_B	Willem III straat 5 2676AM Maasdijk [4]	5,00	13,05	10,01	3,09	13,46
333_C	Willem III straat 5 2676AM Maasdijk [4]	8,00	16,41	13,39	6,45	16,82
334_A	Willem III straat 5 2676AM Maasdijk [8]	1,50	4,86	1,40	-5,15	5,15
334_B	Willem III straat 5 2676AM Maasdijk [8]	5,00	9,01	5,65	-0,99	9,33
334_C	Willem III straat 5 2676AM Maasdijk [8]	8,00	14,04	10,91	4,07	14,42
335_A	Oranjewerf 52 2676TB Maasdijk [1]	1,50	8,53	5,11	-1,48	8,83
335_B	Oranjewerf 52 2676TB Maasdijk [1]	5,00	13,51	10,22	3,52	13,85
336_A	Maasdijk 51 A 2676AB Maasdijk [1]	1,50	10,67	7,54	0,70	11,05
336_B	Maasdijk 51 A 2676AB Maasdijk [1]	5,00	16,38	13,43	6,43	16,81
336_C	Maasdijk 51 A 2676AB Maasdijk [1]	8,00	14,51	11,47	4,54	14,91
337_A	Maasdijk 51 A 2676AB Maasdijk [2]	1,50	11,37	8,24	1,40	11,75
337_B	Maasdijk 51 A 2676AB Maasdijk [2]	5,00	16,65	13,63	6,69	17,06
337_C	Maasdijk 51 A 2676AB Maasdijk [2]	8,00	17,56	14,50	7,59	17,96
338_A	Maasdijk 51 A 2676AB Maasdijk [5]	1,50	16,31	13,30	6,35	16,72
338_B	Maasdijk 51 A 2676AB Maasdijk [5]	5,00	18,88	15,88	8,92	19,30
338_C	Maasdijk 51 A 2676AB Maasdijk [5]	8,00	19,32	16,32	9,36	19,74
339_A	Maasdijk 53 2676AB Maasdijk [1]	1,50	15,58	12,55	5,62	15,99
339_B	Maasdijk 53 2676AB Maasdijk [1]	5,00	18,44	15,45	8,49	18,86
339_C	Maasdijk 53 2676AB Maasdijk [1]	8,00	19,12	16,12	9,16	19,54
340_A	Maasdijk 53 2676AB Maasdijk [2]	1,50	11,94	8,92	1,98	12,35
340_B	Maasdijk 53 2676AB Maasdijk [2]	5,00	10,16	6,96	0,18	10,52
340_C	Maasdijk 53 2676AB Maasdijk [2]	8,00	11,82	8,64	1,84	12,19
341_A	Maasdijk 53 2676AB Maasdijk [5]	1,50	10,87	7,69	0,89	11,24
341_B	Maasdijk 53 2676AB Maasdijk [5]	5,00	16,63	13,67	6,68	17,06
341_C	Maasdijk 53 2676AB Maasdijk [5]	8,00	14,65	11,60	4,69	15,05
342_A	Oranjewerf 48 2676TB Maasdijk [1]	1,50	8,31	4,87	-1,70	8,61
342_B	Oranjewerf 48 2676TB Maasdijk [1]	5,00	13,38	10,05	3,38	13,71
343_A	Oranjewerf 48 2676TB Maasdijk [2]	1,50	8,65	5,22	-1,36	8,95
343_B	Oranjewerf 48 2676TB Maasdijk [2]	5,00	13,75	10,44	3,75	14,08
344_A	Oranjewerf 48 2676TB Maasdijk [3]	1,50	9,05	5,62	-0,96	9,35
344_B	Oranjewerf 48 2676TB Maasdijk [3]	5,00	13,73	10,40	3,73	14,06
345_A	Korte Kruisweg 9 2676XK Maasdijk [1]	1,50	7,41	3,99	-2,60	7,71
345_B	Korte Kruisweg 9 2676XK Maasdijk [1]	5,00	11,78	8,45	1,79	12,11
346_A	Korte Kruisweg 11 2676XK Maasdijk [1]	1,50	3,85	0,44	-6,16	4,16
346_B	Korte Kruisweg 11 2676XK Maasdijk [1]	5,00	9,44	6,13	-0,55	9,77
347_A	Korte Kruisweg 11 2676XK Maasdijk [2]	1,50	5,87	2,42	-4,14	6,17
347_B	Korte Kruisweg 11 2676XK Maasdijk [2]	5,00	9,84	6,43	-0,17	10,15
348_A	Verkadestraat 3 2676AL Maasdijk [2]	1,50	4,54	1,09	-5,47	4,84

Alle getoonde dB-waarden zijn A-gewogen

Rapport: Resultatentabel
Model: 2030 Plan
LAeq totaalresultaten voor toetspunten
Groep: Tunnelweg
Groepsreductie: Nee

Naam Toetspunt	Omschrijving	Hoogte	Dag	Avond	Nacht	Lden
348_B	Verkadestraat 3 2676AL Maasdijk [2]	5,00	10,29	7,04	0,30	10,64
348_C	Verkadestraat 3 2676AL Maasdijk [2]	8,00	14,07	11,01	4,10	14,47
349_A	Korte Kruisweg 7 2676XK Maasdijk [1]	1,50	8,74	5,39	-1,26	9,06
349_B	Korte Kruisweg 7 2676XK Maasdijk [1]	5,00	13,20	9,94	3,21	13,55
350_A	Verkadestraat 1 2676AL Maasdijk [1]	1,50	5,26	1,85	-4,75	5,57
350_B	Verkadestraat 1 2676AL Maasdijk [1]	5,00	10,09	6,86	0,11	10,45
350_C	Verkadestraat 1 2676AL Maasdijk [1]	8,00	14,04	10,99	4,08	14,44
351_A	Verkadestraat 1 2676AL Maasdijk [2]	1,50	3,90	0,55	-6,10	4,22
351_B	Verkadestraat 1 2676AL Maasdijk [2]	5,00	11,16	7,96	1,18	11,52
351_C	Verkadestraat 1 2676AL Maasdijk [2]	8,00	12,55	9,35	2,57	12,91
352_A	Verkadestraat 1 2676AL Maasdijk [3]	1,50	13,07	10,01	3,10	13,47
352_B	Verkadestraat 1 2676AL Maasdijk [3]	5,00	16,72	13,64	6,75	17,11
352_C	Verkadestraat 1 2676AL Maasdijk [3]	8,00	17,30	14,19	7,33	17,69
353_A	Verkadestraat 5 2676AL Maasdijk [1]	1,50	13,63	10,62	3,67	14,04
353_B	Verkadestraat 5 2676AL Maasdijk [1]	5,00	16,73	13,64	6,76	17,12
353_C	Verkadestraat 5 2676AL Maasdijk [1]	8,00	17,18	14,07	7,21	17,57
354_A	Verkadestraat 5 2676AL Maasdijk [2]	1,50	3,35	-0,11	-6,67	3,64
354_B	Verkadestraat 5 2676AL Maasdijk [2]	5,00	9,09	5,82	-0,90	9,43
354_C	Verkadestraat 5 2676AL Maasdijk [2]	8,00	12,61	9,53	2,65	13,01
355_A	Maasdijk 115 2676AD Maasdijk [1]	1,50	3,63	0,28	-6,37	3,95
355_B	Maasdijk 115 2676AD Maasdijk [1]	5,00	9,64	6,52	-0,33	10,02
356_A	Korte Kruisweg 2 2676XM Maasdijk [4]	1,50	8,74	5,51	-1,24	9,10
356_B	Korte Kruisweg 2 2676XM Maasdijk [4]	5,00	14,12	11,02	4,15	14,51
357_A	Waldeck Pyrmontstraat 12 2676AR Maasdijk [1]	1,50	8,93	5,57	-1,07	9,25
357_B	Waldeck Pyrmontstraat 12 2676AR Maasdijk [1]	5,00	13,34	10,10	3,35	13,69
358_A	Waldeck Pyrmontstraat 12 2676AR Maasdijk [2]	1,50	6,93	3,56	-3,07	7,25
358_B	Waldeck Pyrmontstraat 12 2676AR Maasdijk [2]	5,00	11,99	8,77	2,01	12,35
359_A	Oranjewerf 35 2676TD Maasdijk [2]	1,50	7,39	4,03	-2,61	7,71
359_B	Oranjewerf 35 2676TD Maasdijk [2]	5,00	12,44	9,27	2,46	12,81
360_A	Oranjewerf 27 2676TD Maasdijk [1]	1,50	6,96	3,52	-3,04	7,26
360_B	Oranjewerf 27 2676TD Maasdijk [1]	5,00	11,34	8,02	1,34	11,67
361_A	Oranjewerf 39 2676TD Maasdijk [5]	1,50	8,38	5,00	-1,62	8,70
361_B	Oranjewerf 39 2676TD Maasdijk [5]	5,00	13,26	10,01	3,28	13,61
362_A	Oranjewerf 23 2676TD Maasdijk [1]	1,50	7,77	4,43	-2,23	8,09
362_B	Oranjewerf 23 2676TD Maasdijk [1]	5,00	12,40	9,19	2,42	12,76
363_A	Oranjewerf 17 2676TD Maasdijk [2]	1,50	7,47	4,05	-2,53	7,78
363_B	Oranjewerf 17 2676TD Maasdijk [2]	5,00	11,64	8,34	1,65	11,98
364_A	Oranjewerf 51 2676TD Maasdijk [1]	1,50	8,23	4,84	-1,77	8,54
364_B	Oranjewerf 51 2676TD Maasdijk [1]	5,00	13,32	10,10	3,34	13,68
365_A	Oranjewerf 15 2676TD Maasdijk [1]	1,50	7,80	4,38	-2,21	8,10
365_B	Oranjewerf 15 2676TD Maasdijk [1]	5,00	11,81	8,51	1,81	12,14
366_A	Oranjewerf 11 2676TD Maasdijk [2]	1,50	6,02	2,60	-3,99	6,32
366_B	Oranjewerf 11 2676TD Maasdijk [2]	5,00	10,26	6,96	0,26	10,59
367_A	Maasdijk 105 2676AC Maasdijk [1]	1,50	7,41	4,08	-2,59	7,74
367_B	Maasdijk 105 2676AC Maasdijk [1]	5,00	12,44	9,23	2,46	12,80
368_A	Maasdijk 105 2676AC Maasdijk [2]	1,50	3,06	-0,44	-6,96	3,34
368_B	Maasdijk 105 2676AC Maasdijk [2]	5,00	11,29	8,00	1,30	11,63
369_A	Maasdijk 117 2676AD Maasdijk [1]	1,50	4,51	1,21	-5,48	4,85
369_B	Maasdijk 117 2676AD Maasdijk [1]	5,00	10,94	7,83	0,97	11,33
370_A	Willem III straat 24 2676AN Maasdijk [1]	1,50	6,90	3,45	-3,11	7,20
370_B	Willem III straat 24 2676AN Maasdijk [1]	5,00	12,28	8,97	2,29	12,61
371_A	Willem III straat 24 2676AN Maasdijk [2]	1,50	12,11	9,06	2,15	12,51
371_B	Willem III straat 24 2676AN Maasdijk [2]	5,00	15,55	12,49	5,59	15,95
372_A	Oranjewerf 19 2676TD Maasdijk [1]	1,50	6,70	3,29	-3,31	7,01
372_B	Oranjewerf 19 2676TD Maasdijk [1]	5,00	11,27	7,98	1,28	11,61
373_A	Oranjewerf 21 2676TD Maasdijk [3]	1,50	8,38	5,05	-1,61	8,71
373_B	Oranjewerf 21 2676TD Maasdijk [3]	5,00	13,27	10,05	3,28	13,63
374_A	Oranjewerf 45 2676TD Maasdijk [4]	1,50	6,91	3,50	-3,10	7,22
374_B	Oranjewerf 45 2676TD Maasdijk [4]	5,00	12,21	8,94	2,22	12,55

Alle getoonde dB-waarden zijn A-gewogen

Rapport: Resultatentabel
Model: 2030 Plan
LAeq totaalresultaten voor toetspunten
Groep: Tunnelweg
Groepsreductie: Nee

Naam Toetspunt	Omschrijving	Hoogte	Dag	Avond	Nacht	Lden
375_A	Oranjewerf 57 2676TD Maasdijk [2]	1,50	4,54	1,21	-5,46	4,87
375_B	Oranjewerf 57 2676TD Maasdijk [2]	5,00	8,50	5,23	-1,49	8,84
376_A	Oranjewerf 55 2676TD Maasdijk [1]	1,50	3,60	0,25	-6,40	3,92
376_B	Oranjewerf 55 2676TD Maasdijk [1]	5,00	7,88	4,72	-2,09	8,26
377_A	Maasdijk 51 2676AB Maasdijk [1]	1,50	16,97	14,04	7,02	17,41
377_B	Maasdijk 51 2676AB Maasdijk [1]	5,00	18,60	15,62	8,65	19,02
377_C	Maasdijk 51 2676AB Maasdijk [1]	8,00	19,12	16,12	9,17	19,54
378_A	Maasdijk 51 2676AB Maasdijk [2]	1,50	8,17	4,86	-1,82	8,50
378_B	Maasdijk 51 2676AB Maasdijk [2]	5,00	13,79	10,68	3,81	14,17
378_C	Maasdijk 51 2676AB Maasdijk [2]	8,00	14,87	11,80	4,91	15,27
379_A	Maasdijk 49 2676AB Maasdijk [1]	1,50	9,98	6,78	-0,01	10,34
379_B	Maasdijk 49 2676AB Maasdijk [1]	5,00	14,30	11,22	4,33	14,69
379_C	Maasdijk 49 2676AB Maasdijk [1]	8,00	15,52	12,49	5,56	15,93
380_A	Maasdijk 49 2676AB Maasdijk [3]	1,50	10,61	7,45	0,63	10,98
380_B	Maasdijk 49 2676AB Maasdijk [3]	5,00	15,82	12,79	5,86	16,23
380_C	Maasdijk 49 2676AB Maasdijk [3]	8,00	16,91	13,80	6,94	17,30
381_A	Maasdijk 49 2676AB Maasdijk [4]	1,50	16,16	13,24	6,21	16,60
381_B	Maasdijk 49 2676AB Maasdijk [4]	5,00	17,37	14,38	7,42	17,79
381_C	Maasdijk 49 2676AB Maasdijk [4]	8,00	18,35	15,33	8,39	18,76
382_A	Willem III straat 10 2676AM Maasdijk [3]	1,50	11,15	7,98	1,18	11,52
382_B	Willem III straat 10 2676AM Maasdijk [3]	5,00	16,06	12,96	6,09	16,45
383_A	Willem III straat 10 2676AM Maasdijk [4]	1,50	11,63	8,56	1,67	12,03
383_B	Willem III straat 10 2676AM Maasdijk [4]	5,00	16,21	13,18	6,25	16,62
384_A	Willem III straat 10 2676AM Maasdijk [5]	1,50	1,22	-2,13	-8,78	1,54
384_B	Willem III straat 10 2676AM Maasdijk [5]	5,00	7,92	4,77	-2,06	8,29
385_A	Willem III straat 10 2676AM Maasdijk [6]	1,50	-2,44	-5,82	-12,44	-2,12
385_B	Willem III straat 10 2676AM Maasdijk [6]	5,00	0,22	-3,29	-9,80	0,50
386_A	Prinses MÃ¡ximastraat 1 2676DZ Maasdijk [1]	1,50	10,76	7,53	0,78	11,12
386_B	Prinses MÃ¡ximastraat 1 2676DZ Maasdijk [1]	5,00	15,56	12,45	5,59	15,95
387_A	Prinses MÃ¡ximastraat 1 2676DZ Maasdijk [2]	1,50	5,91	2,55	-4,09	6,23
387_B	Prinses MÃ¡ximastraat 1 2676DZ Maasdijk [2]	5,00	9,71	6,38	-0,29	10,04
388_A	Kleine Hei 1 2676AJ Maasdijk [1]	1,50	14,37	11,43	4,42	14,80
388_B	Kleine Hei 1 2676AJ Maasdijk [1]	5,00	16,32	13,30	6,36	16,73
388_C	Kleine Hei 1 2676AJ Maasdijk [1]	8,00	18,53	15,53	8,58	18,95
389_A	Kleine Hei 1 2676AJ Maasdijk [2]	1,50	14,19	11,27	4,24	14,63
389_B	Kleine Hei 1 2676AJ Maasdijk [2]	5,00	15,62	12,61	5,66	16,03
389_C	Kleine Hei 1 2676AJ Maasdijk [2]	8,00	14,61	11,58	4,64	15,02
390_A	Kleine Hei 1 2676AJ Maasdijk [5]	1,50	3,10	-0,32	-6,91	3,40
390_B	Kleine Hei 1 2676AJ Maasdijk [5]	5,00	6,83	3,49	-3,17	7,15
390_C	Kleine Hei 1 2676AJ Maasdijk [5]	8,00	11,48	8,34	1,50	11,86
391_A	Maasdijk 133 2676AD Maasdijk [3]	1,50	4,30	0,85	-5,71	4,60
391_B	Maasdijk 133 2676AD Maasdijk [3]	5,00	10,45	7,14	0,46	10,78
392_A	Korte Kruisweg 5 2676XK Maasdijk [4]	1,50	7,63	4,28	-2,37	7,95
392_B	Korte Kruisweg 5 2676XK Maasdijk [4]	5,00	13,16	10,01	3,19	13,54
393_A	Willem III straat 3 2676AM Maasdijk [1]	1,50	9,45	6,26	-0,53	9,82
393_B	Willem III straat 3 2676AM Maasdijk [1]	5,00	15,13	12,06	5,16	15,53
394_A	Willem III straat 3 2676AM Maasdijk [2]	1,50	10,62	7,45	0,64	10,99
394_B	Willem III straat 3 2676AM Maasdijk [2]	5,00	16,16	13,13	6,20	16,57
395_A	Willem III straat 3 2676AM Maasdijk [3]	1,50	-3,28	-6,74	-13,29	-2,99
395_B	Willem III straat 3 2676AM Maasdijk [3]	5,00	-0,18	-3,73	-10,20	0,09
396_A	Willem III straat 3 2676AM Maasdijk [4]	1,50	9,41	6,24	-0,57	9,78
396_B	Willem III straat 3 2676AM Maasdijk [4]	5,00	15,02	11,98	5,05	15,42
397_A	Oranjewerf 48 2676TB Maasdijk [1]	1,50	6,87	3,43	-3,14	7,17
397_B	Oranjewerf 48 2676TB Maasdijk [1]	5,00	11,09	7,77	1,09	11,42
398_A	Oranjewerf 48 2676TB Maasdijk [2]	1,50	5,40	1,96	-4,61	5,70
398_B	Oranjewerf 48 2676TB Maasdijk [2]	5,00	9,25	5,90	-0,75	9,57
399_A	Oranjewerf 46 2676TB Maasdijk [2]	1,50	8,48	5,21	-1,51	8,82
399_B	Oranjewerf 46 2676TB Maasdijk [2]	5,00	14,82	11,76	4,86	15,22
400_A	Oranjewerf 46 2676TB Maasdijk [1]	1,50	9,15	5,83	-0,84	9,48

Alle getoonde dB-waarden zijn A-gewogen

Rapport: Resultatentabel
Model: 2030 Plan
LAeq totaalresultaten voor toetspunten
Groep: Tunnelweg
Groepsreductie: Nee

Naam Toetspunt	Omschrijving	Hoogte	Dag	Avond	Nacht	Lden
400_B	Oranjewerf 46 2676TB Maasdijk [1]	5,00	14,21	11,09	4,24	14,59
401_A	Korte Kruisweg 10 2676XM Maasdijk [1]	1,50	5,00	1,68	-4,99	5,33
401_B	Korte Kruisweg 10 2676XM Maasdijk [1]	5,00	9,85	6,69	-0,12	10,23
402_A	Korte Kruisweg 10 2676XM Maasdijk [2]	1,50	8,00	4,69	-2,00	8,33
402_B	Korte Kruisweg 10 2676XM Maasdijk [2]	5,00	11,99	8,84	2,02	12,37
403_A	Trompstraat 6 2676XJ Maasdijk [1]	1,50	5,80	2,41	-4,21	6,11
403_B	Trompstraat 6 2676XJ Maasdijk [1]	5,00	11,27	8,08	1,29	11,64
404_A	Verkadestraat 7 2676AL Maasdijk [1]	1,50	10,40	7,16	0,42	10,75
404_B	Verkadestraat 7 2676AL Maasdijk [1]	5,00	16,08	12,97	6,11	16,47
404_C	Verkadestraat 7 2676AL Maasdijk [1]	8,00	16,92	13,78	6,94	17,30
405_A	Verkadestraat 7 2676AL Maasdijk [2]	1,50	13,57	10,55	3,61	13,98
405_B	Verkadestraat 7 2676AL Maasdijk [2]	5,00	16,60	13,52	6,64	17,00
405_C	Verkadestraat 7 2676AL Maasdijk [2]	8,00	17,91	14,86	7,95	18,31
406_A	Verkadestraat 7 2676AL Maasdijk [5]	1,50	11,84	8,82	1,88	12,25
406_B	Verkadestraat 7 2676AL Maasdijk [5]	5,00	15,89	12,83	5,92	16,29
406_C	Verkadestraat 7 2676AL Maasdijk [5]	8,00	15,02	11,97	5,06	15,42
407_A	Prinses Margrietstraat 10 2676AV Maasdijk [2]	1,50	10,29	6,92	0,29	10,61
407_B	Prinses Margrietstraat 10 2676AV Maasdijk [2]	5,00	13,57	10,34	3,59	13,93
408_A	Oranjewerf 38 2676TB Maasdijk [2]	1,50	10,62	7,29	0,62	10,95
408_B	Oranjewerf 38 2676TB Maasdijk [2]	5,00	14,83	11,67	4,86	15,21
409_A	Oranjewerf 36 2676TB Maasdijk [2]	1,50	11,08	7,75	1,08	11,41
409_B	Oranjewerf 36 2676TB Maasdijk [2]	5,00	14,90	11,77	4,93	15,28
410_A	Maasdijk 83 2676AC Maasdijk [1]	1,50	9,81	6,52	-0,18	10,15
410_B	Maasdijk 83 2676AC Maasdijk [1]	5,00	15,24	12,09	5,26	15,61
411_A	Maasdijk 83 2676AC Maasdijk [3]	1,50	6,58	3,21	-3,43	6,89
411_B	Maasdijk 83 2676AC Maasdijk [3]	5,00	11,34	8,14	1,36	11,70
412_A	Maasdijk 81 2676AC Maasdijk [3]	1,50	8,09	4,92	-1,89	8,46
412_B	Maasdijk 81 2676AC Maasdijk [3]	5,00	12,36	9,30	2,40	12,76
413_A	Maasdijk 81 2676AC Maasdijk [4]	1,50	12,51	9,32	2,53	12,88
413_B	Maasdijk 81 2676AC Maasdijk [4]	5,00	16,63	13,51	6,66	17,01
414_A	Trompstraat 2 2676XJ Maasdijk [1]	1,50	5,90	2,47	-4,11	6,20
414_B	Trompstraat 2 2676XJ Maasdijk [1]	5,00	9,49	6,14	-0,51	9,81
415_A	Trompstraat 2 2676XJ Maasdijk [5]	1,50	8,42	5,21	-1,56	8,78
415_B	Trompstraat 2 2676XJ Maasdijk [5]	5,00	13,04	9,93	3,07	13,43
416_A	Trompstraat 4 2676XJ Maasdijk [1]	1,50	4,38	0,96	-5,63	4,68
416_B	Trompstraat 4 2676XJ Maasdijk [1]	5,00	9,98	6,70	-0,01	10,32
417_A	Prinses Margrietstraat 6 2676AV Maasdijk [2]	1,50	12,89	9,61	2,90	13,23
417_B	Prinses Margrietstraat 6 2676AV Maasdijk [2]	5,00	14,92	11,77	4,94	15,29
418_A	Maasdijk 62 2676AG Maasdijk [1]	1,50	13,18	9,99	3,20	13,55
418_B	Maasdijk 62 2676AG Maasdijk [1]	5,00	18,35	15,33	8,39	18,76
419_A	Maasdijk 62 2676AG Maasdijk [2]	1,50	10,61	7,35	0,62	10,96
419_B	Maasdijk 62 2676AG Maasdijk [2]	5,00	15,82	12,73	5,85	16,21
420_A	Maasdijk 62 2676AG Maasdijk [3]	1,50	12,21	9,15	2,24	12,61
420_B	Maasdijk 62 2676AG Maasdijk [3]	5,00	14,95	11,91	4,99	15,36
421_A	Prinses Margrietstraat 2 2676AV Maasdijk [2]	1,50	9,62	6,24	-0,38	9,94
421_B	Prinses Margrietstraat 2 2676AV Maasdijk [2]	5,00	13,08	9,86	3,10	13,44
422_A	Prinses MÃ¡ximastraat 7 2676DZ Maasdijk [1]	1,50	5,49	2,11	-4,51	5,81
422_B	Prinses MÃ¡ximastraat 7 2676DZ Maasdijk [1]	5,00	9,62	6,40	-0,36	9,98
423_A	Prinses MÃ¡ximastraat 5 2676DZ Maasdijk [1]	1,50	9,38	6,23	-0,60	9,75
423_B	Prinses MÃ¡ximastraat 5 2676DZ Maasdijk [1]	5,00	14,52	11,45	4,56	14,92
424_A	Prinses MÃ¡ximastraat 5 2676DZ Maasdijk [2]	1,50	6,42	3,03	-3,58	6,73
424_B	Prinses MÃ¡ximastraat 5 2676DZ Maasdijk [2]	5,00	9,93	6,66	-0,06	10,27
425_A	Waldeck Pyrmontstraat 25 2676AP Maasdijk [2]	1,50	1,50	-1,99	-8,51	1,79
425_B	Waldeck Pyrmontstraat 25 2676AP Maasdijk [2]	5,00	4,76	1,31	-5,25	5,06
426_A	Waldeck Pyrmontstraat 23 2676AP Maasdijk [1]	1,50	10,75	7,40	0,75	11,07
426_B	Waldeck Pyrmontstraat 23 2676AP Maasdijk [1]	5,00	15,13	11,94	5,15	15,50
427_A	Waldeck Pyrmontstraat 23 2676AP Maasdijk [2]	1,50	6,67	3,39	-3,32	7,01
427_B	Waldeck Pyrmontstraat 23 2676AP Maasdijk [2]	5,00	9,46	6,11	-0,54	9,78
428_A	Willem III straat 12 2676AM Maasdijk [1]	1,50	5,28	1,83	-4,73	5,58

Alle getoonde dB-waarden zijn A-gewogen

Rapport: Resultatentabel
Model: 2030 Plan
LAeq totaalresultaten voor toetspunten
Groep: Tunnelweg
Groepsreductie: Nee

Naam Toetspunt	Omschrijving	Hoogte	Dag	Avond	Nacht	Lden
428_B	Willem III straat 12 2676AM Maasdijk [1]	5,00	11,00	7,69	1,01	11,33
428_C	Willem III straat 12 2676AM Maasdijk [1]	8,00	17,27	14,21	7,30	17,67
429_A	Willem III straat 12 2676AM Maasdijk [2]	1,50	11,73	8,59	1,75	12,11
429_B	Willem III straat 12 2676AM Maasdijk [2]	5,00	16,63	13,58	6,67	17,03
429_C	Willem III straat 12 2676AM Maasdijk [2]	8,00	16,97	13,90	7,00	17,37
430_A	Willem III straat 14 2676AM Maasdijk [1]	1,50	5,82	2,38	-4,19	6,12
430_B	Willem III straat 14 2676AM Maasdijk [1]	5,00	11,40	8,11	1,41	11,74
430_C	Willem III straat 14 2676AM Maasdijk [1]	8,00	16,80	13,75	6,84	17,20
431_A	Willem III straat 14 2676AM Maasdijk [2]	1,50	12,00	8,88	2,03	12,38
431_B	Willem III straat 14 2676AM Maasdijk [2]	5,00	16,52	13,46	6,56	16,92
431_C	Willem III straat 14 2676AM Maasdijk [2]	8,00	17,02	13,96	7,06	17,42
432_A	Oranjewerf 32 2676TB Maasdijk [2]	1,50	8,49	5,10	-1,51	8,80
432_B	Oranjewerf 32 2676TB Maasdijk [2]	5,00	12,38	9,13	2,39	12,73
433_A	Willem III straat 11 2676AM Maasdijk [1]	1,50	4,38	0,93	-5,63	4,68
433_B	Willem III straat 11 2676AM Maasdijk [1]	5,00	11,17	7,91	1,19	11,52
433_C	Willem III straat 11 2676AM Maasdijk [1]	8,00	17,22	14,17	7,26	17,62
434_A	Willem III straat 11 2676AM Maasdijk [4]	1,50	9,37	6,21	-0,60	9,75
434_B	Willem III straat 11 2676AM Maasdijk [4]	5,00	15,71	12,61	5,74	16,10
435_A	Willem III straat 11 2676AM Maasdijk [5]	1,50	11,81	8,70	1,84	12,20
435_B	Willem III straat 11 2676AM Maasdijk [5]	5,00	16,92	13,90	6,96	17,33
435_C	Willem III straat 11 2676AM Maasdijk [5]	8,00	16,87	13,81	6,90	17,27
436_A	Willem III straat 14 2676AM Maasdijk [2]	1,50	8,99	5,80	-0,99	9,36
436_B	Willem III straat 14 2676AM Maasdijk [2]	5,00	13,78	10,70	3,81	14,17
436_C	Willem III straat 14 2676AM Maasdijk [2]	8,00	14,44	11,31	4,46	14,82
437_A	Verkadestraat 11 2676AL Maasdijk [3]	1,50	4,69	1,24	-5,32	4,99
437_B	Verkadestraat 11 2676AL Maasdijk [3]	5,00	12,15	8,89	2,16	12,50
438_A	Verkadestraat 11 2676AL Maasdijk [2]	1,50	3,17	-0,33	-6,84	3,46
438_B	Verkadestraat 11 2676AL Maasdijk [2]	5,00	10,44	7,11	0,44	10,77
439_A	Verkadestraat 11 2676AL Maasdijk [1]	1,50	15,09	12,15	5,14	15,52
439_B	Verkadestraat 11 2676AL Maasdijk [1]	5,00	16,62	13,57	6,65	17,02
440_A	Verkadestraat 11 A 2676AL Maasdijk [1]	1,50	15,23	12,29	5,28	15,66
440_B	Verkadestraat 11 A 2676AL Maasdijk [1]	5,00	15,34	12,23	5,37	15,73
441_A	Verkadestraat 11 A 2676AL Maasdijk [2]	1,50	3,03	-0,41	-6,98	3,33
441_B	Verkadestraat 11 A 2676AL Maasdijk [2]	5,00	9,76	6,50	-0,23	10,11
442_A	Verkadestraat 6 2676AL Maasdijk [1]	1,50	9,03	5,74	-0,96	9,37
442_B	Verkadestraat 6 2676AL Maasdijk [1]	5,00	14,40	11,29	4,42	14,78
443_A	Verkadestraat 6 2676AL Maasdijk [2]	1,50	8,21	4,89	-1,79	8,54
443_B	Verkadestraat 6 2676AL Maasdijk [2]	5,00	14,50	11,38	4,53	14,88
444_A	Verkadestraat 6 2676AL Maasdijk [3]	1,50	11,66	8,64	1,70	12,07
444_B	Verkadestraat 6 2676AL Maasdijk [3]	5,00	14,93	11,76	4,95	15,30
445_A	Verkadestraat 8 2676AL Maasdijk [1]	1,50	4,90	1,40	-5,12	5,18
445_B	Verkadestraat 8 2676AL Maasdijk [1]	5,00	12,12	8,77	2,12	12,44
446_A	Verkadestraat 8 2676AL Maasdijk [2]	1,50	6,97	3,66	-3,02	7,30
446_B	Verkadestraat 8 2676AL Maasdijk [2]	5,00	12,46	9,34	2,49	12,84
447_A	Prinses Irenestraat 13 2676AT Maasdijk [2]	1,50	8,68	5,36	-1,32	9,01
447_B	Prinses Irenestraat 13 2676AT Maasdijk [2]	5,00	13,33	10,14	3,35	13,70
448_A	Prinses Irenestraat 13 2676AT Maasdijk [3]	1,50	8,66	5,25	-1,35	8,97
448_B	Prinses Irenestraat 13 2676AT Maasdijk [3]	5,00	12,06	8,78	2,07	12,40
449_A	Prinses Irenestraat 9 2676AT Maasdijk [2]	1,50	8,63	5,21	-1,38	8,93
449_B	Prinses Irenestraat 9 2676AT Maasdijk [2]	5,00	13,30	10,04	3,31	13,65
450_A	Maasdijk 66 2676AG Maasdijk [1]	1,50	11,99	8,80	2,01	12,36
450_B	Maasdijk 66 2676AG Maasdijk [1]	5,00	17,33	14,28	7,36	17,73
451_A	Maasdijk 66 2676AG Maasdijk [2]	1,50	7,15	3,78	-2,85	7,47
451_B	Maasdijk 66 2676AG Maasdijk [2]	5,00	11,76	8,58	1,78	12,13
452_A	Maasdijk 64 2676AG Maasdijk [1]	1,50	14,18	11,06	4,21	14,56
452_B	Maasdijk 64 2676AG Maasdijk [1]	5,00	17,70	14,62	7,73	18,09
453_A	Maasdijk 64 2676AG Maasdijk [2]	1,50	12,10	8,90	2,11	12,46
453_B	Maasdijk 64 2676AG Maasdijk [2]	5,00	17,31	14,27	7,34	17,71
454_A	Prinses MÃ¡ximastraat 3 2676DZ Maasdijk [1]	1,50	8,56	5,28	-1,43	8,90

Alle getoonde dB-waarden zijn A-gewogen

Rapport: Resultatentabel
Model: 2030 Plan
LAeq totaalresultaten voor toetspunten
Groep: Tunnelweg
Groepsreductie: Nee

Naam Toetspunt	Omschrijving	Hoogte	Dag	Avond	Nacht	Lden
454_B	Prinses MÃ¡ximastraat 3 2676DZ Maasdijk [1]	5,00	13,24	10,12	3,26	13,62
455_A	Prinses Irenestraat 5 2676AT Maasdijk [2]	1,50	7,10	3,68	-2,91	7,40
455_B	Prinses Irenestraat 5 2676AT Maasdijk [2]	5,00	11,80	8,56	1,81	12,15
456_A	Waldeck Pyrmontstraat 19 2676AP Maasdijk [2]	1,50	10,12	6,73	0,12	10,43
456_B	Waldeck Pyrmontstraat 19 2676AP Maasdijk [2]	5,00	14,61	11,38	4,63	14,97
457_A	Maasdijk 74 2676AG Maasdijk [1]	1,50	10,64	7,44	0,66	11,00
457_B	Maasdijk 74 2676AG Maasdijk [1]	5,00	16,21	13,13	6,25	16,61
458_A	Maasdijk 74 2676AG Maasdijk [3]	1,50	4,05	0,69	-5,95	4,37
458_B	Maasdijk 74 2676AG Maasdijk [3]	5,00	9,23	6,09	-0,74	9,61
459_A	Maasdijk 74 2676AG Maasdijk [5]	1,50	5,35	2,16	-4,63	5,72
459_B	Maasdijk 74 2676AG Maasdijk [5]	5,00	6,87	3,50	-3,14	7,18
460_A	Maasdijk 72 2676AG Maasdijk [1]	1,50	0,32	-3,21	-9,70	0,60
460_B	Maasdijk 72 2676AG Maasdijk [1]	5,00	7,83	4,46	-2,17	8,15
461_A	Maasdijk 72 2676AG Maasdijk [3]	1,50	10,81	7,64	0,84	11,18
461_B	Maasdijk 72 2676AG Maasdijk [3]	5,00	16,04	12,96	6,07	16,43
462_A	Maasdijk 72 2676AG Maasdijk [4]	1,50	13,13	10,05	3,16	13,52
462_B	Maasdijk 72 2676AG Maasdijk [4]	5,00	17,63	14,61	7,67	18,04
463_A	Prinses Irenestraat 14 2676AT Maasdijk [2]	1,50	6,45	3,00	-3,56	6,75
463_B	Prinses Irenestraat 14 2676AT Maasdijk [2]	5,00	11,15	7,80	1,15	11,47
464_A	Prinses Irenestraat 14 2676AT Maasdijk [3]	1,50	7,52	4,10	-2,49	7,82
464_B	Prinses Irenestraat 14 2676AT Maasdijk [3]	5,00	10,67	7,37	0,67	11,00
465_A	Willem III straat 15 2676AM Maasdijk [2]	1,50	10,65	7,51	0,68	11,03
465_B	Willem III straat 15 2676AM Maasdijk [2]	5,00	14,68	11,59	4,71	15,07
465_C	Willem III straat 15 2676AM Maasdijk [2]	8,00	15,98	12,90	6,01	16,37
466_A	Oranjewerf 28 2676TB Maasdijk [2]	1,50	8,23	4,83	-1,78	8,54
466_B	Oranjewerf 28 2676TB Maasdijk [2]	5,00	12,04	8,81	2,06	12,40
467_A	Korte Kruisweg 29 2676XK Maasdijk [1]	1,50	5,45	1,98	-4,56	5,74
467_B	Korte Kruisweg 29 2676XK Maasdijk [1]	5,00	9,66	6,31	-0,34	9,98
468_A	Oranjewerf 26 2676TB Maasdijk [2]	1,50	8,46	5,07	-1,55	8,77
468_B	Oranjewerf 26 2676TB Maasdijk [2]	5,00	12,20	8,98	2,22	12,56
469_A	Verkadestraat 13 2676AL Maasdijk [1]	1,50	14,96	12,02	5,01	15,39
469_B	Verkadestraat 13 2676AL Maasdijk [1]	5,00	16,64	13,57	6,67	17,04
470_A	Verkadestraat 10 2676AL Maasdijk [1]	1,50	4,52	1,02	-5,50	4,80
470_B	Verkadestraat 10 2676AL Maasdijk [1]	5,00	12,26	8,92	2,26	12,58
471_A	Maasdijk 98 2676AH Maasdijk [1]	1,50	10,16	7,01	0,19	10,54
471_B	Maasdijk 98 2676AH Maasdijk [1]	5,00	14,23	11,16	4,26	14,63
472_A	Maasdijk 96 2676AH Maasdijk [2]	1,50	10,07	6,85	0,09	10,43
472_B	Maasdijk 96 2676AH Maasdijk [2]	5,00	15,26	12,11	5,28	15,63
473_A	Maasdijk 96 2676AH Maasdijk [3]	1,50	10,03	6,85	0,05	10,40
473_B	Maasdijk 96 2676AH Maasdijk [3]	5,00	14,61	11,52	4,64	15,00
474_A	Verkadestraat 15 2676AL Maasdijk [1]	1,50	15,24	12,28	5,29	15,67
474_B	Verkadestraat 15 2676AL Maasdijk [1]	5,00	17,02	13,94	7,05	17,41
475_A	Verkadestraat 15 2676AL Maasdijk [2]	1,50	2,34	-1,09	-7,67	2,64
475_B	Verkadestraat 15 2676AL Maasdijk [2]	5,00	9,67	6,46	-0,31	10,03
476_A	Verkadestraat 12 2676AL Maasdijk [1]	1,50	5,02	1,52	-5,00	5,30
476_B	Verkadestraat 12 2676AL Maasdijk [1]	5,00	12,27	8,91	2,27	12,59
477_A	Verkadestraat 12 2676AL Maasdijk [2]	1,50	6,79	3,53	-3,20	7,14
477_B	Verkadestraat 12 2676AL Maasdijk [2]	5,00	12,44	9,39	2,48	12,84
478_A	Maasdijk 93 2676AC Maasdijk [1]	1,50	7,89	4,50	-2,12	8,20
478_B	Maasdijk 93 2676AC Maasdijk [1]	5,00	12,52	9,28	2,53	12,87
479_A	Maasdijk 91 2676AC Maasdijk [1]	1,50	3,61	0,16	-6,40	3,91
479_B	Maasdijk 91 2676AC Maasdijk [1]	5,00	9,15	5,85	-0,84	9,49
480_A	Maasdijk 91 2676AC Maasdijk [3]	1,50	6,18	2,72	-3,83	6,47
480_B	Maasdijk 91 2676AC Maasdijk [3]	5,00	12,25	8,94	2,25	12,58
481_A	Maasdijk 91 2676AC Maasdijk [4]	1,50	7,30	3,90	-2,71	7,61
481_B	Maasdijk 91 2676AC Maasdijk [4]	5,00	12,23	8,97	2,24	12,58
482_A	Verkadestraat 17 2676AL Maasdijk [1]	1,50	14,75	11,79	4,80	15,18
482_B	Verkadestraat 17 2676AL Maasdijk [1]	5,00	16,44	13,35	6,47	16,83
483_A	Prinses Irenestraat 1 2676AT Maasdijk [2]	1,50	8,24	4,86	-1,77	8,55

Alle getoonde dB-waarden zijn A-gewogen

Rapport: Resultatentabel
Model: 2030 Plan
LAeq totaalresultaten voor toetspunten
Groep: Tunnelweg
Groepsreductie: Nee

Naam Toetspunt	Omschrijving	Hoogte	Dag	Avond	Nacht	Lden
483_B	Prinses Irenestraat 1 2676AT Maasdijk [2]	5,00	12,58	9,35	2,59	12,93
484_A	Waldeck Pyrmontstraat 17 2676AP Maasdijk [2]	1,50	8,19	4,93	-1,80	8,54
484_B	Waldeck Pyrmontstraat 17 2676AP Maasdijk [2]	5,00	12,50	9,39	2,52	12,88
485_A	Prinses Irenestraat 10 2676AT Maasdijk [2]	1,50	9,03	5,66	-0,97	9,35
485_B	Prinses Irenestraat 10 2676AT Maasdijk [2]	5,00	12,64	9,41	2,66	13,00
486_A	Waldeck Pyrmontstraat 17 2676AP Maasdijk [1]	1,50	10,43	7,06	0,43	10,75
486_B	Waldeck Pyrmontstraat 17 2676AP Maasdijk [1]	5,00	14,22	11,01	4,24	14,58
487_A	Waldeck Pyrmontstraat 17 2676AP Maasdijk [2]	1,50	5,42	1,96	-4,59	5,71
487_B	Waldeck Pyrmontstraat 17 2676AP Maasdijk [2]	5,00	10,96	7,70	0,97	11,31
488_A	Prinses Irenestraat 6 2676AT Maasdijk [2]	1,50	11,15	7,81	1,15	11,47
488_B	Prinses Irenestraat 6 2676AT Maasdijk [2]	5,00	13,83	10,65	3,85	14,20
489_A	Waldeck Pyrmontstraat 15 2676AP Maasdijk [2]	1,50	9,23	5,86	-0,77	9,55
489_B	Waldeck Pyrmontstraat 15 2676AP Maasdijk [2]	5,00	13,74	10,50	3,75	14,09
490_A	Waldeck Pyrmontstraat 15 2676AP Maasdijk [3]	1,50	6,49	3,13	-3,51	6,81
490_B	Waldeck Pyrmontstraat 15 2676AP Maasdijk [3]	5,00	12,38	9,16	2,39	12,74
491_A	Nassaustraat 11 2676AX Maasdijk [3]	1,50	9,49	6,26	-0,50	9,84
491_B	Nassaustraat 11 2676AX Maasdijk [3]	5,00	13,58	10,43	3,60	13,95
492_A	Prinses Irenestraat 2 2676AT Maasdijk [2]	1,50	9,69	6,29	-0,31	10,00
492_B	Prinses Irenestraat 2 2676AT Maasdijk [2]	5,00	13,84	10,60	3,86	14,19
493_A	Kleine Hei 3 2676AJ Maasdijk [1]	1,50	6,44	2,95	-3,57	6,73
493_B	Kleine Hei 3 2676AJ Maasdijk [1]	5,00	13,51	10,27	3,53	13,86
493_C	Kleine Hei 3 2676AJ Maasdijk [1]	8,00	18,84	15,82	8,88	19,25
494_A	Kleine Hei 3 2676AJ Maasdijk [4]	1,50	6,21	2,86	-3,79	6,53
494_B	Kleine Hei 3 2676AJ Maasdijk [4]	5,00	13,31	10,14	3,34	13,68
494_C	Kleine Hei 3 2676AJ Maasdijk [4]	8,00	18,44	15,43	8,48	18,85
495_A	Willem III straat 16 2676AM Maasdijk [1]	1,50	10,73	7,56	0,76	11,10
495_B	Willem III straat 16 2676AM Maasdijk [1]	5,00	15,05	11,97	5,09	15,45
495_C	Willem III straat 16 2676AM Maasdijk [1]	8,00	16,25	13,18	6,28	16,65
496_A	Willem III straat 16 2676AM Maasdijk [2]	1,50	5,54	2,37	-4,44	5,91
496_B	Willem III straat 16 2676AM Maasdijk [2]	5,00	9,63	6,52	-0,34	10,02
496_C	Willem III straat 16 2676AM Maasdijk [2]	8,00	12,28	9,19	2,31	12,67
497_A	Willem III straat 18 2676AN Maasdijk [1]	1,50	7,90	4,61	-2,09	8,24
497_B	Willem III straat 18 2676AN Maasdijk [1]	5,00	12,52	9,36	2,54	12,89
497_C	Willem III straat 18 2676AN Maasdijk [1]	8,00	15,61	12,52	5,64	16,00
498_A	Willem III straat 18 2676AN Maasdijk [2]	1,50	11,84	8,71	1,87	12,22
498_B	Willem III straat 18 2676AN Maasdijk [2]	5,00	15,92	12,84	5,95	16,31
498_C	Willem III straat 18 2676AN Maasdijk [2]	8,00	16,92	13,86	6,96	17,32
499_A	Willem III straat 19 2676AN Maasdijk [1]	1,50	8,58	5,28	-1,41	8,92
499_B	Willem III straat 19 2676AN Maasdijk [1]	5,00	12,54	9,34	2,56	12,90
499_C	Willem III straat 19 2676AN Maasdijk [1]	8,00	15,53	12,37	5,55	15,90
500_A	Willem III straat 19 2676AN Maasdijk [2]	1,50	10,25	7,12	0,28	10,63
500_B	Willem III straat 19 2676AN Maasdijk [2]	5,00	14,18	11,07	4,21	14,57
500_C	Willem III straat 19 2676AN Maasdijk [2]	8,00	16,28	13,19	6,31	16,67
501_A	Verkadestraat 14 2676AL Maasdijk [1]	1,50	4,96	1,46	-5,06	5,24
501_B	Verkadestraat 14 2676AL Maasdijk [1]	5,00	13,21	9,88	3,22	13,54
502_A	Verkadestraat 19 2676AL Maasdijk [1]	1,50	14,54	11,59	4,59	14,97
502_B	Verkadestraat 19 2676AL Maasdijk [1]	5,00	16,05	12,95	6,08	16,44
503_A	Verkadestraat 19 2676AL Maasdijk [2]	1,50	2,54	-0,90	-7,47	2,84
503_B	Verkadestraat 19 2676AL Maasdijk [2]	5,00	10,05	6,81	0,06	10,40
504_A	Verkadestraat 16 2676AL Maasdijk [1]	1,50	5,47	1,97	-4,55	5,75
504_B	Verkadestraat 16 2676AL Maasdijk [1]	5,00	13,79	10,48	3,79	14,12
505_A	Verkadestraat 16 2676AL Maasdijk [2]	1,50	5,67	2,44	-4,31	6,03
505_B	Verkadestraat 16 2676AL Maasdijk [2]	5,00	12,05	9,02	2,09	12,46
506_A	Verkadestraat 21 2676AL Maasdijk [1]	1,50	15,27	12,33	5,32	15,70
506_B	Verkadestraat 21 2676AL Maasdijk [1]	5,00	17,13	14,04	7,16	17,52
507_A	Verkadestraat 21 2676AL Maasdijk [2]	1,50	2,90	-0,52	-7,11	3,20
507_B	Verkadestraat 21 2676AL Maasdijk [2]	5,00	10,82	7,63	0,84	11,19
508_A	Verkadestraat 18 2676AL Maasdijk [1]	1,50	4,95	1,45	-5,06	5,24
508_B	Verkadestraat 18 2676AL Maasdijk [1]	5,00	13,39	10,07	3,39	13,72

Alle getoonde dB-waarden zijn A-gewogen

Rapport: Resultatentabel
Model: 2030 Plan
LAeq totaalresultaten voor toetspunten
Groep: Tunnelweg
Groepsreductie: Nee

Naam Toetspunt	Omschrijving	Hoogte	Dag	Avond	Nacht	Lden
509_A	Verkadestraat 18 2676AL Maasdijk [2]	1,50	11,02	8,08	1,07	11,45
509_B	Verkadestraat 18 2676AL Maasdijk [2]	5,00	12,03	9,01	2,07	12,44
510_A	Verkadestraat 23 2676AL Maasdijk [1]	1,50	14,54	11,58	4,59	14,97
510_B	Verkadestraat 23 2676AL Maasdijk [1]	5,00	16,97	13,89	7,00	17,36
511_A	Verkadestraat 23 2676AL Maasdijk [2]	1,50	15,33	12,40	5,38	15,77
511_B	Verkadestraat 23 2676AL Maasdijk [2]	5,00	17,26	14,19	7,29	17,66
512_A	Verkadestraat 20 2676AL Maasdijk [1]	1,50	5,73	2,24	-4,29	6,01
512_B	Verkadestraat 20 2676AL Maasdijk [1]	5,00	13,90	10,60	3,91	14,24
513_A	Verkadestraat 20 2676AL Maasdijk [2]	1,50	9,08	6,04	-0,88	9,49
513_B	Verkadestraat 20 2676AL Maasdijk [2]	5,00	11,12	8,01	1,15	11,51
514_A	Prinses Beatrixstraat 11 2676AS Maasdijk [2]	1,50	7,66	4,23	-2,35	7,96
514_B	Prinses Beatrixstraat 11 2676AS Maasdijk [2]	5,00	12,05	8,74	2,06	12,38
515_A	Nassaustraat 7 2676AX Maasdijk [1]	1,50	7,55	4,20	-2,45	7,87
515_B	Nassaustraat 7 2676AX Maasdijk [1]	5,00	11,79	8,56	1,80	12,14
516_A	Prinses Beatrixstraat 13 2676AS Maasdijk [2]	1,50	9,24	5,91	-0,75	9,57
516_B	Prinses Beatrixstraat 13 2676AS Maasdijk [2]	5,00	13,74	10,50	3,75	14,09
517_A	Prinses Beatrixstraat 13 2676AS Maasdijk [3]	1,50	9,18	5,79	-0,82	9,49
517_B	Prinses Beatrixstraat 13 2676AS Maasdijk [3]	5,00	13,49	10,21	3,50	13,83
518_A	Prinses Beatrixstraat 9 2676AS Maasdijk [2]	1,50	6,99	3,56	-3,02	7,29
518_B	Prinses Beatrixstraat 9 2676AS Maasdijk [2]	5,00	11,34	8,01	1,34	11,67
519_A	Oranjewerf 22 2676TB Maasdijk [1]	1,50	7,87	4,45	-2,14	8,17
519_B	Oranjewerf 22 2676TB Maasdijk [1]	5,00	11,94	8,67	1,95	12,28
520_A	Willem III straat 17 2676AN Maasdijk [1]	1,50	7,47	4,08	-2,54	7,78
520_B	Willem III straat 17 2676AN Maasdijk [1]	5,00	10,99	7,72	1,00	11,33
520_C	Willem III straat 17 2676AN Maasdijk [1]	8,00	15,79	12,67	5,81	16,17
521_A	Willem III straat 17 2676AN Maasdijk [2]	1,50	7,30	3,89	-2,71	7,61
521_B	Willem III straat 17 2676AN Maasdijk [2]	5,00	10,93	7,58	0,93	11,25
522_A	Willem III straat 17 2676AN Maasdijk [3]	1,50	11,76	8,66	1,79	12,15
522_B	Willem III straat 17 2676AN Maasdijk [3]	5,00	15,65	12,58	5,68	16,05
522_C	Willem III straat 17 2676AN Maasdijk [3]	8,00	16,69	13,63	6,72	17,09
523_A	Oranjewerf 18 2676TB Maasdijk [2]	1,50	7,37	3,93	-2,64	7,67
523_B	Oranjewerf 18 2676TB Maasdijk [2]	5,00	11,66	8,36	1,66	11,99
524_A	Willem III straat 21 2676AN Maasdijk [1]	1,50	1,49	-1,84	-8,51	1,82
524_B	Willem III straat 21 2676AN Maasdijk [1]	5,00	3,21	-0,29	-6,80	3,50
524_C	Willem III straat 21 2676AN Maasdijk [1]	8,00	7,16	3,75	-2,84	7,47
525_A	Willem III straat 21 2676AN Maasdijk [2]	1,50	11,82	8,66	1,85	12,20
525_B	Willem III straat 21 2676AN Maasdijk [2]	5,00	16,28	13,20	6,31	16,67
525_C	Willem III straat 21 2676AN Maasdijk [2]	8,00	17,42	14,35	7,45	17,82
526_A	Korte Kruisweg 27 2676XK Maasdijk [3]	1,50	5,62	2,17	-4,39	5,92
526_B	Korte Kruisweg 27 2676XK Maasdijk [3]	5,00	9,86	6,56	-0,13	10,20
527_A	Verkadestraat 22 2676AL Maasdijk [1]	1,50	6,68	3,30	-3,33	6,99
527_B	Verkadestraat 22 2676AL Maasdijk [1]	5,00	14,26	11,02	4,27	14,61
528_A	Verkadestraat 22 2676AL Maasdijk [2]	1,50	13,97	10,99	4,02	14,39
528_B	Verkadestraat 22 2676AL Maasdijk [2]	5,00	16,25	13,18	6,28	16,65
529_A	Maasdijk 109 2676AC Maasdijk [1]	1,50	0,06	-3,51	-9,97	0,32
529_B	Maasdijk 109 2676AC Maasdijk [1]	5,00	4,55	1,10	-5,46	4,85
530_A	Maasdijk 111 2676AD Maasdijk [1]	1,50	3,05	-0,31	-6,95	3,37
530_B	Maasdijk 111 2676AD Maasdijk [1]	5,00	9,08	5,96	-0,89	9,46
531_A	Maasdijk 113 2676AD Maasdijk [1]	1,50	-0,34	-3,91	-10,36	-0,07
531_B	Maasdijk 113 2676AD Maasdijk [1]	5,00	5,17	1,73	-4,84	5,47
532_A	Maasdijk 113 2676AD Maasdijk [2]	1,50	7,26	3,82	-2,75	7,56
532_B	Maasdijk 113 2676AD Maasdijk [2]	5,00	13,04	9,77	3,05	13,38
533_A	Waldeck Pyrmontstraat 8 2676AR Maasdijk [1]	1,50	8,53	5,12	-1,47	8,84
533_B	Waldeck Pyrmontstraat 8 2676AR Maasdijk [1]	5,00	13,31	10,00	3,32	13,64
534_A	Waldeck Pyrmontstraat 8 2676AR Maasdijk [2]	1,50	8,80	5,38	-1,20	9,11
534_B	Waldeck Pyrmontstraat 8 2676AR Maasdijk [2]	5,00	13,06	9,77	3,06	13,40
535_A	Prinses Beatrixstraat 5 2676AS Maasdijk [2]	1,50	10,00	6,68	0,01	10,33
535_B	Prinses Beatrixstraat 5 2676AS Maasdijk [2]	5,00	14,05	10,83	4,07	14,41
536_A	Oranjewerf 70 2676TC Maasdijk [1]	1,50	10,03	6,69	0,03	10,35

Alle getoonde dB-waarden zijn A-gewogen

Rapport: Resultatentabel
Model: 2030 Plan
LAeq totaalresultaten voor toetspunten
Groep: Tunnelweg
Groepsreductie: Nee

Naam Toetspunt	Omschrijving	Hoogte	Dag	Avond	Nacht	Lden
536_B	Oranjewerf 70 2676TC Maasdijk [1]	5,00	14,57	11,38	4,59	14,94
537_A	Oranjewerf 70 2676TC Maasdijk [2]	1,50	9,68	6,39	-0,32	10,02
537_B	Oranjewerf 70 2676TC Maasdijk [2]	5,00	14,16	10,98	4,18	14,53
538_A	Prinses Beatrixstraat 7 2676AS Maasdijk [1]	1,50	8,53	5,15	-1,47	8,85
538_B	Prinses Beatrixstraat 7 2676AS Maasdijk [1]	5,00	12,58	9,32	2,59	12,93
539_A	Prinses Beatrixstraat 3 2676AS Maasdijk [2]	1,50	9,33	6,01	-0,66	9,66
539_B	Prinses Beatrixstraat 3 2676AS Maasdijk [2]	5,00	13,92	10,77	3,94	14,29
540_A	Prinses Beatrixstraat 1 2676AS Maasdijk [2]	1,50	9,56	6,22	-0,44	9,88
540_B	Prinses Beatrixstraat 1 2676AS Maasdijk [2]	5,00	13,98	10,79	4,00	14,35
541_A	Waldeck Pyrmontstraat 6 A 2676AR Maasdijk [1]	1,50	7,45	4,03	-2,56	7,75
541_B	Waldeck Pyrmontstraat 6 A 2676AR Maasdijk [1]	5,00	11,18	7,89	1,19	11,52
542_A	Korte Kruisweg 23 2676XK Maasdijk [3]	1,50	4,21	0,70	-5,81	4,49
542_B	Korte Kruisweg 23 2676XK Maasdijk [3]	5,00	7,76	4,29	-2,25	8,05
543_A	Korte Kruisweg 23 2676XK Maasdijk [4]	1,50	7,81	4,39	-2,20	8,11
543_B	Korte Kruisweg 23 2676XK Maasdijk [4]	5,00	10,70	7,42	0,71	11,04
544_A	Willem III straat 21 2676AN Maasdijk [1]	1,50	6,92	3,52	-3,08	7,23
544_B	Willem III straat 21 2676AN Maasdijk [1]	5,00	9,59	6,27	-0,40	9,92
544_C	Willem III straat 21 2676AN Maasdijk [1]	8,00	14,91	11,79	4,94	15,29
545_A	Willem III straat 21 2676AN Maasdijk [2]	1,50	11,10	7,93	1,12	11,47
545_B	Willem III straat 21 2676AN Maasdijk [2]	5,00	15,26	12,15	5,29	15,65
545_C	Willem III straat 21 2676AN Maasdijk [2]	8,00	17,67	14,61	7,70	18,07
546_A	Oranjewerf 14 2676TB Maasdijk [2]	1,50	6,44	3,02	-3,57	6,74
546_B	Oranjewerf 14 2676TB Maasdijk [2]	5,00	10,47	7,13	0,47	10,79
547_A	Maasdijk 107 2676AC Maasdijk [1]	1,50	-0,05	-3,60	-10,07	0,22
547_B	Maasdijk 107 2676AC Maasdijk [1]	5,00	4,35	0,90	-5,66	4,65
548_A	Maasdijk 129 2676AD Maasdijk [2]	1,50	5,07	1,63	-4,94	5,37
548_B	Maasdijk 129 2676AD Maasdijk [2]	5,00	12,10	8,82	2,10	12,44
549_A	Maasdijk 123 2676AD Maasdijk [1]	1,50	9,67	6,38	-0,32	10,01
549_B	Maasdijk 123 2676AD Maasdijk [1]	5,00	13,46	10,30	3,49	13,84
550_A	Maasdijk 123 2676AD Maasdijk [2]	1,50	3,38	0,15	-6,60	3,74
550_B	Maasdijk 123 2676AD Maasdijk [2]	5,00	10,32	7,23	0,35	10,71
551_A	Maasdijk 78 2676AG Maasdijk [1]	1,50	12,47	9,43	2,50	12,87
551_B	Maasdijk 78 2676AG Maasdijk [1]	5,00	15,69	12,77	5,74	16,13
552_A	Maasdijk 78 2676AG Maasdijk [2]	1,50	11,61	8,47	1,63	11,99
552_B	Maasdijk 78 2676AG Maasdijk [2]	5,00	16,17	13,09	6,20	16,56
553_A	Maasdijk 78 2676AG Maasdijk [3]	1,50	11,55	8,39	1,57	11,92
553_B	Maasdijk 78 2676AG Maasdijk [3]	5,00	16,12	13,09	6,16	16,53
554_A	Maasdijk 80 2676AG Maasdijk [1]	1,50	11,38	8,25	1,41	11,76
554_B	Maasdijk 80 2676AG Maasdijk [1]	5,00	15,73	12,70	5,77	16,14
555_A	Maasdijk 80 2676AG Maasdijk [2]	1,50	3,18	-0,15	-6,81	3,51
555_B	Maasdijk 80 2676AG Maasdijk [2]	5,00	7,54	4,42	-2,43	7,92
556_A	Maasdijk 80 2676AG Maasdijk [9]	1,50	7,70	4,41	-2,29	8,04
556_B	Maasdijk 80 2676AG Maasdijk [9]	5,00	10,49	7,21	0,50	10,83
557_A	Maasdijk 41 A 2676AB Maasdijk [1]	1,50	17,95	15,04	8,01	18,39
557_B	Maasdijk 41 A 2676AB Maasdijk [1]	5,00	19,47	16,48	9,51	19,89
557_C	Maasdijk 41 A 2676AB Maasdijk [1]	8,00	20,40	17,40	10,44	20,82
558_A	Maasdijk 41 A 2676AB Maasdijk [2]	1,50	13,11	10,16	3,16	13,54
558_B	Maasdijk 41 A 2676AB Maasdijk [2]	5,00	14,71	11,70	4,75	15,12
558_C	Maasdijk 41 A 2676AB Maasdijk [2]	8,00	14,83	11,81	4,87	15,24
559_A	Maasdijk 41 A 2676AB Maasdijk [3]	1,50	8,64	5,34	-1,36	8,97
559_B	Maasdijk 41 A 2676AB Maasdijk [3]	5,00	14,35	11,27	4,38	14,74
559_C	Maasdijk 41 A 2676AB Maasdijk [3]	8,00	16,87	13,90	6,92	17,30
560_A	Maasdijk 41 2676AB Maasdijk [1]	1,50	7,98	4,63	-2,01	8,31
560_B	Maasdijk 41 2676AB Maasdijk [1]	5,00	13,77	10,64	3,79	14,15
560_C	Maasdijk 41 2676AB Maasdijk [1]	8,00	15,84	12,82	5,88	16,25
561_A	Maasdijk 41 2676AB Maasdijk [2]	1,50	11,57	8,30	1,58	11,91
561_B	Maasdijk 41 2676AB Maasdijk [2]	5,00	16,86	13,72	6,89	17,24
562_A	Maasdijk 41 2676AB Maasdijk [3]	1,50	14,86	11,86	4,90	15,28
562_B	Maasdijk 41 2676AB Maasdijk [3]	5,00	18,09	15,11	8,13	18,51

Alle getoonde dB-waarden zijn A-gewogen

Rapport: Resultatentabel
Model: 2030 Plan
LAeq totaalresultaten voor toetspunten
Groep: Tunnelweg
Groepsreductie: Nee

Naam Toetspunt	Omschrijving	Hoogte	Dag	Avond	Nacht	Lden
562_C	Maasdijk 41 2676AB Maasdijk [3]	8,00	19,18	16,17	9,22	19,59
563_A	Willem III straat 22 2676AN Maasdijk [1]	1,50	9,71	6,52	-0,27	10,08
563_B	Willem III straat 22 2676AN Maasdijk [1]	5,00	13,75	10,60	3,78	14,13
563_C	Willem III straat 22 2676AN Maasdijk [1]	8,00	16,67	13,61	6,71	17,07
564_A	Willem III straat 22 2676AN Maasdijk [4]	1,50	-1,59	-4,97	-11,59	-1,27
564_B	Willem III straat 22 2676AN Maasdijk [4]	5,00	2,50	-0,98	-7,51	2,79
564_C	Willem III straat 22 2676AN Maasdijk [4]	8,00	11,78	8,72	1,82	12,18
565_A	Willem III straat 22 2676AN Maasdijk [5]	1,50	6,78	3,37	-3,23	7,09
565_B	Willem III straat 22 2676AN Maasdijk [5]	5,00	9,55	6,22	-0,45	9,88
565_C	Willem III straat 22 2676AN Maasdijk [5]	8,00	14,80	11,68	4,83	15,18
566_A	Trompstraat 22 2676XJ Maasdijk [3]	1,50	7,72	4,27	-2,29	8,02
566_B	Trompstraat 22 2676XJ Maasdijk [3]	5,00	11,88	8,52	1,88	12,20
567_A	Korte Kruisweg 17 2676XK Maasdijk [1]	1,50	5,92	2,43	-4,10	6,20
567_B	Korte Kruisweg 17 2676XK Maasdijk [1]	5,00	8,33	4,86	-1,68	8,62
568_A	Korte Kruisweg 17 2676XK Maasdijk [2]	1,50	8,23	4,80	-1,78	8,53
568_B	Korte Kruisweg 17 2676XK Maasdijk [2]	5,00	12,57	9,28	2,57	12,91
569_A	Maasdijk 139 2676AD Maasdijk [4]	1,50	3,16	-0,27	-6,85	3,46
569_B	Maasdijk 139 2676AD Maasdijk [4]	5,00	8,92	5,69	-1,07	9,27
570_A	Maasdijk 45 2676AB Maasdijk [1]	1,50	15,00	12,09	5,05	15,44
570_B	Maasdijk 45 2676AB Maasdijk [1]	5,00	16,00	13,01	6,04	16,42
570_C	Maasdijk 45 2676AB Maasdijk [1]	8,00	17,36	14,30	7,39	17,76
571_A	Maasdijk 45 2676AB Maasdijk [2]	1,50	9,67	6,41	-0,32	10,02
571_B	Maasdijk 45 2676AB Maasdijk [2]	5,00	15,53	12,50	5,57	15,94
571_C	Maasdijk 45 2676AB Maasdijk [2]	8,00	15,72	12,69	5,76	16,13
572_A	Maasdijk 43 2676AB Maasdijk [1]	1,50	9,45	6,19	-0,54	9,80
572_B	Maasdijk 43 2676AB Maasdijk [1]	5,00	15,92	12,91	5,96	16,33
572_C	Maasdijk 43 2676AB Maasdijk [1]	8,00	15,84	12,81	5,87	16,25
573_A	Maasdijk 43 2676AB Maasdijk [2]	1,50	11,73	8,52	1,74	12,09
573_B	Maasdijk 43 2676AB Maasdijk [2]	5,00	16,78	13,71	6,82	17,18
573_C	Maasdijk 43 2676AB Maasdijk [2]	8,00	18,56	15,48	8,59	18,95
574_A	Maasdijk 43 2676AB Maasdijk [3]	1,50	17,23	14,32	7,28	17,67
574_B	Maasdijk 43 2676AB Maasdijk [3]	5,00	18,64	15,66	8,69	19,06
574_C	Maasdijk 43 2676AB Maasdijk [3]	8,00	19,39	16,38	9,43	19,80
575_A	Oranjewerf 66 2676TB Maasdijk [2]	1,50	9,38	6,03	-0,62	9,70
575_B	Oranjewerf 66 2676TB Maasdijk [2]	5,00	13,85	10,61	3,86	14,20
576_A	Waldeck Pyrmontstraat 11 2676AP Maasdijk [1]	1,50	5,62	2,18	-4,39	5,92
576_B	Waldeck Pyrmontstraat 11 2676AP Maasdijk [1]	5,00	10,53	7,23	0,54	10,87
577_A	Waldeck Pyrmontstraat 11 2676AP Maasdijk [3]	1,50	10,76	7,40	0,76	11,08
577_B	Waldeck Pyrmontstraat 11 2676AP Maasdijk [3]	5,00	15,67	12,46	5,69	16,03
578_A	Waldeck Pyrmontstraat 11 2676AP Maasdijk [4]	1,50	7,31	3,95	-2,69	7,63
578_B	Waldeck Pyrmontstraat 11 2676AP Maasdijk [4]	5,00	10,85	7,48	0,85	11,17
579_A	Oranjewerf 62 2676TB Maasdijk [1]	1,50	10,87	7,61	0,88	11,22
579_B	Oranjewerf 62 2676TB Maasdijk [1]	5,00	15,50	12,34	5,52	15,87
580_A	Willem III straat 25 2676AN Maasdijk [1]	1,50	-0,45	-3,83	-10,45	-0,13
580_B	Willem III straat 25 2676AN Maasdijk [1]	5,00	3,92	0,48	-6,09	4,22
581_A	Trompstraat 20 2676XJ Maasdijk [1]	1,50	6,73	3,25	-3,29	7,02
581_B	Trompstraat 20 2676XJ Maasdijk [1]	5,00	10,88	7,50	0,88	11,20
582_A	Waldeck Pyrmontstraat 9 2676AP Maasdijk [1]	1,50	10,28	6,99	0,29	10,62
582_B	Waldeck Pyrmontstraat 9 2676AP Maasdijk [1]	5,00	15,11	11,95	5,14	15,49
583_A	Oranjewerf 60 2676TB Maasdijk [1]	1,50	10,83	7,52	0,84	11,16
583_B	Oranjewerf 60 2676TB Maasdijk [1]	5,00	15,58	12,41	5,60	15,95
584_A	Waldeck Pyrmontstraat 7 2676AP Maasdijk [1]	1,50	5,64	2,21	-4,37	5,94
584_B	Waldeck Pyrmontstraat 7 2676AP Maasdijk [1]	5,00	9,97	6,62	-0,03	10,29
585_A	Oranjewerf 58 2676TB Maasdijk [1]	1,50	7,95	4,57	-2,05	8,27
585_B	Oranjewerf 58 2676TB Maasdijk [1]	5,00	12,89	9,66	2,90	13,24
586_A	Trompstraat 14 2676XJ Maasdijk [1]	1,50	5,67	2,16	-4,35	5,95
586_B	Trompstraat 14 2676XJ Maasdijk [1]	5,00	9,86	6,43	-0,14	10,16
587_A	Willem III straat 7 2676AM Maasdijk [1]	1,50	14,97	11,98	5,01	15,39
587_B	Willem III straat 7 2676AM Maasdijk [1]	5,00	17,37	14,34	7,41	17,78

Alle getoonde dB-waarden zijn A-gewogen

Rapport: Resultatentabel
Model: 2030 Plan
LAeq totaalresultaten voor toetspunten
Groep: Tunnelweg
Groepsreductie: Nee

Naam Toetspunt	Omschrijving	Hoogte	Dag	Avond	Nacht	Lden
588_A	Willem III straat 7 2676AM Maasdijk [2]	1,50	9,21	6,16	-0,75	9,61
588_B	Willem III straat 7 2676AM Maasdijk [2]	5,00	13,10	10,05	3,14	13,50
589_A	Willem III straat 7 2676AM Maasdijk [4]	1,50	4,48	1,06	-5,52	4,79
589_B	Willem III straat 7 2676AM Maasdijk [4]	5,00	9,21	5,91	-0,78	9,55
590_A	Willem III straat 6 2676AM Maasdijk [1]	1,50	15,06	12,11	5,11	15,49
590_B	Willem III straat 6 2676AM Maasdijk [1]	5,00	17,65	14,63	7,69	18,06
591_A	Oranjewerf 54 2676TB Maasdijk [1]	1,50	8,75	5,34	-1,25	9,06
591_B	Oranjewerf 54 2676TB Maasdijk [1]	5,00	13,70	10,44	3,71	14,05
592_A	Oranjewerf 52 2676TB Maasdijk [1]	1,50	6,87	3,39	-3,15	7,16
592_B	Oranjewerf 52 2676TB Maasdijk [1]	5,00	11,82	8,44	1,81	12,13
593_A	Trompstraat 12 2676XJ Maasdijk [1]	1,50	6,34	2,88	-3,67	6,63
593_B	Trompstraat 12 2676XJ Maasdijk [1]	5,00	10,56	7,19	0,56	10,88
594_A	Trompstraat 10 2676XJ Maasdijk [1]	1,50	9,57	6,36	-0,41	9,93
594_B	Trompstraat 10 2676XJ Maasdijk [1]	5,00	13,15	9,96	3,17	13,52
597_A	Oranjewerf 90 2676TC Maasdijk [3]	1,50	7,19	3,84	-2,81	7,51
597_B	Oranjewerf 90 2676TC Maasdijk [3]	5,00	12,28	9,07	2,30	12,64
598_A	Oranjewerf 90 2676TC Maasdijk [6]	1,50	7,35	3,93	-2,66	7,65
598_B	Oranjewerf 90 2676TC Maasdijk [6]	5,00	11,75	8,43	1,76	12,08
599_A	Oranjewerf 90 2676TC Maasdijk [15]	1,50	6,15	2,77	-3,85	6,47
599_B	Oranjewerf 90 2676TC Maasdijk [15]	5,00	10,16	6,87	0,17	10,50
600_A	Oudecampsweg 30 A 2678KP De Lier [1]	1,50	3,72	0,25	-6,30	4,01
600_B	Oudecampsweg 30 A 2678KP De Lier [1]	5,00	9,27	5,94	-0,72	9,60
601_A	Hooflaan 17 2678KM De Lier [2]	1,50	13,96	11,02	4,01	14,39
601_B	Hooflaan 17 2678KM De Lier [2]	5,00	16,01	12,98	6,05	16,42
602_A	Hooflaan 21 2678KM De Lier [2]	1,50	9,77	6,53	-0,21	10,12
602_B	Hooflaan 21 2678KM De Lier [2]	5,00	17,81	14,83	7,86	18,23
603_A	Oudecampsweg 26 2678KP De Lier [2]	1,50	7,48	4,31	-2,50	7,85
603_B	Oudecampsweg 26 2678KP De Lier [2]	5,00	12,40	9,30	2,43	12,79
604_A	Oudecampsweg 26 2678KP De Lier [4]	1,50	14,36	11,41	4,41	14,79
604_B	Oudecampsweg 26 2678KP De Lier [4]	5,00	16,21	13,20	6,25	16,62
605_A	Hooflaan 15 2678KM De Lier [4]	1,50	17,18	14,32	7,24	17,64
605_B	Hooflaan 15 2678KM De Lier [4]	5,00	18,42	15,49	8,47	18,86
606_A	Hooflaan 16 2678KM De Lier [2]	1,50	9,51	6,27	-0,48	9,86
606_B	Hooflaan 16 2678KM De Lier [2]	5,00	16,64	13,65	6,68	17,06
607_A	Oudecampsweg 24 2678KP De Lier [8]	1,50	11,31	8,32	1,36	11,73
607_B	Oudecampsweg 24 2678KP De Lier [8]	5,00	14,51	11,45	4,54	14,91
608_A	Oudecampsweg 24 A 2678KP De Lier [5]	1,50	8,29	5,23	-1,67	8,69
608_B	Oudecampsweg 24 A 2678KP De Lier [5]	5,00	12,58	9,53	2,61	12,98
609_A	Oudecampsweg 28 2678KP De Lier [2]	1,50	5,53	2,26	-4,46	5,87
609_B	Oudecampsweg 28 2678KP De Lier [2]	5,00	12,29	9,19	2,32	12,68
610_A	Oudecampsweg 28 2678KP De Lier [3]	1,50	9,84	6,62	-0,15	10,20
610_B	Oudecampsweg 28 2678KP De Lier [3]	5,00	13,99	10,88	4,02	14,38
611_A	Oudecampsweg 35 D 2678NN De Lier [13]	1,50	7,41	4,25	-2,57	7,78
611_B	Oudecampsweg 35 D 2678NN De Lier [13]	5,00	12,41	9,32	2,44	12,80
612_A	Oudecampsweg 35 D 2678NN De Lier [14]	1,50	8,44	5,44	-1,52	8,86
612_B	Oudecampsweg 35 D 2678NN De Lier [14]	5,00	11,85	8,77	1,88	12,24
613_A	Laan van Poot 6 2678LG De Lier [3]	1,50	11,10	7,92	1,12	11,47
613_B	Laan van Poot 6 2678LG De Lier [3]	5,00	19,44	16,50	9,49	19,87
614_A	Laan van Binnendijk 11 2678KL De Lier [3]	1,50	16,88	13,81	6,91	17,28
614_B	Laan van Binnendijk 11 2678KL De Lier [3]	5,00	22,69	19,81	12,74	23,14
615_A	Laan van Binnendijk 9 2678KL De Lier [1]	1,50	14,75	11,74	4,79	15,16
615_B	Laan van Binnendijk 9 2678KL De Lier [1]	5,00	20,27	17,38	10,33	20,72
616_A	Laan van Binnendijk 8 2678KL De Lier [8]	1,50	18,77	15,87	8,82	19,21
616_B	Laan van Binnendijk 8 2678KL De Lier [8]	5,00	22,09	19,22	12,15	22,54
617_A	Laan van Binnendijk 6 2678KL De Lier [1]	1,50	10,66	7,43	0,67	11,01
617_B	Laan van Binnendijk 6 2678KL De Lier [1]	5,00	18,14	15,23	8,20	18,58
618_A	Laan van Binnendijk 3 2678KL De Lier [4]	1,50	14,03	10,97	4,06	14,43
618_B	Laan van Binnendijk 3 2678KL De Lier [4]	5,00	19,20	16,28	9,25	19,64
619_A	Laan van Binnendijk 7 A 2678KL De Lier [9]	1,50	11,00	7,82	1,02	11,37

Alle getoonde dB-waarden zijn A-gewogen

Rapport: Resultatentabel
Model: 2030 Plan
LAeq totaalresultaten voor toetspunten
Groep: Tunnelweg
Groepsreductie: Nee

Naam Toetspunt	Omschrijving	Hoogte	Dag	Avond	Nacht	Lden
619_B	Laan van Binnendijk 7 A 2678KL De Lier [9]	5,00	17,83	14,88	7,87	18,26
620_A	Hooflaan 19 2678KM De Lier [2]	1,50	8,73	5,44	-1,26	9,07
620_B	Hooflaan 19 2678KM De Lier [2]	5,00	14,60	11,52	4,64	15,00
621_A	Oudecampsweg 22 A 2678KP De Lier [3]	1,50	9,12	6,01	-0,85	9,51
621_B	Oudecampsweg 22 A 2678KP De Lier [3]	5,00	12,38	9,29	2,41	12,77
622_A	Laan van Binnendijk 7 2678KL De Lier [1]	1,50	12,17	9,02	2,20	12,55
622_B	Laan van Binnendijk 7 2678KL De Lier [1]	5,00	16,62	13,56	6,65	17,02
623_A	Oudecampsweg 35 F 2678NN De Lier [5]	1,50	12,72	9,78	2,77	13,15
623_B	Oudecampsweg 35 F 2678NN De Lier [5]	5,00	13,95	10,87	3,98	14,34
624_A	Trompstraat 5 2676XH Maasdijk [27]	1,50	6,47	2,99	-3,55	6,76
624_B	Trompstraat 5 2676XH Maasdijk [27]	5,00	10,65	7,27	0,64	10,96
625_A	Trompstraat 5 2676XH Maasdijk [28]	1,50	9,44	6,25	-0,54	9,81
625_B	Trompstraat 5 2676XH Maasdijk [28]	5,00	13,83	10,71	3,85	14,21
626_A	Trompstraat 5 2676XH Maasdijk [29]	1,50	6,64	3,31	-3,36	6,97
626_B	Trompstraat 5 2676XH Maasdijk [29]	5,00	11,88	8,70	1,90	12,25
627_A	Kleine Hei 5 2676AJ Maasdijk [1]	1,50	12,14	9,06	2,17	12,53
627_B	Kleine Hei 5 2676AJ Maasdijk [1]	5,00	15,32	12,23	5,35	15,71
627_C	Kleine Hei 5 2676AJ Maasdijk [1]	8,00	17,05	13,99	7,08	17,45
628_A	Kleine Hei 5 2676AJ Maasdijk [4]	1,50	8,58	5,35	-1,41	8,93
628_B	Kleine Hei 5 2676AJ Maasdijk [4]	5,00	13,27	10,20	3,30	13,67
628_C	Kleine Hei 5 2676AJ Maasdijk [4]	8,00	12,62	9,52	2,65	13,01
629_A	Kleine Hei 5 2676AJ Maasdijk [7]	1,50	7,60	4,47	-2,37	7,98
629_B	Kleine Hei 5 2676AJ Maasdijk [7]	5,00	12,99	10,03	3,04	13,42
629_C	Kleine Hei 5 2676AJ Maasdijk [7]	8,00	12,99	10,03	3,04	13,42
630_A	Kleine Hei 5 2676AJ Maasdijk [9]	1,50	8,65	5,36	-1,34	8,99
630_B	Kleine Hei 5 2676AJ Maasdijk [9]	5,00	13,44	10,18	3,45	13,79
630_C	Kleine Hei 5 2676AJ Maasdijk [9]	8,00	15,40	12,19	5,41	15,76
631_A	Verkadestraat 3 2676AL Maasdijk [1]	1,50	12,33	9,22	2,36	12,72
631_B	Verkadestraat 3 2676AL Maasdijk [1]	5,00	16,64	13,55	6,67	17,03
631_C	Verkadestraat 3 2676AL Maasdijk [1]	8,00	17,18	14,07	7,20	17,56
632_A	Maasdijk 107 2676AC Maasdijk [2]	1,50	6,27	2,82	-3,74	6,57
632_B	Maasdijk 107 2676AC Maasdijk [2]	5,00	11,68	8,39	1,68	12,02
633_A	Maasdijk 109 2676AC Maasdijk [2]	1,50	5,93	2,49	-4,08	6,23
633_B	Maasdijk 109 2676AC Maasdijk [2]	5,00	11,92	8,62	1,93	12,26
634_A	Maasdijk 111 2676AD Maasdijk [2]	1,50	6,11	2,69	-3,90	6,41
634_B	Maasdijk 111 2676AD Maasdijk [2]	5,00	11,15	7,86	1,16	11,49
635_A	Maasdijk 115 2676AD Maasdijk [2]	1,50	7,45	4,10	-2,55	7,77
635_B	Maasdijk 115 2676AD Maasdijk [2]	5,00	11,64	8,40	1,65	11,99
636_A	Maasdijk 117 2676AD Maasdijk [2]	1,50	8,72	5,40	-1,28	9,05
636_B	Maasdijk 117 2676AD Maasdijk [2]	5,00	12,73	9,54	2,75	13,10
637_A	Maasdijk 37 2676AA Maasdijk [2]	1,50	12,06	9,08	2,10	12,48
637_B	Maasdijk 37 2676AA Maasdijk [2]	5,00	13,51	10,46	3,55	13,91
637_C	Maasdijk 37 2676AA Maasdijk [2]	8,00	13,86	10,79	3,90	14,26
638_A	Oranjesluisweg 26	1,50	22,55	19,67	12,61	23,00
638_B	Oranjesluisweg 26	5,00	27,37	24,51	17,43	27,83
639_A	Blauwhek 29	1,50	13,99	10,81	4,01	14,36
639_B	Blauwhek 29	5,00	18,96	16,01	9,01	19,39
639_C	Blauwhek 29	8,00	16,35	13,43	6,40	16,79
640_A	Kleine Hei 2	1,50	13,47	10,46	3,51	13,88
640_B	Kleine Hei 2	5,00	16,38	13,36	6,42	16,79
640_C	Kleine Hei 2	8,00	16,24	13,19	6,28	16,64
641_A	Maasdijk 27 (nieuwe woning)	1,50	16,30	13,35	6,35	16,73
641_B	Maasdijk 27 (nieuwe woning)	5,00	19,63	16,69	9,68	20,06
641_C	Maasdijk 27 (nieuwe woning)	8,00	18,75	15,84	8,80	19,19
642_A	Maasdijk 27 (nieuwe woning)	1,50	22,33	19,48	12,39	22,79
642_B	Maasdijk 27 (nieuwe woning)	5,00	23,95	21,05	14,01	24,40
642_C	Maasdijk 27 (nieuwe woning)	8,00	24,59	21,67	14,64	25,03
643_A	Maasdijk 33a	1,50	13,54	10,50	3,58	13,95
643_B	Maasdijk 33a	5,00	16,77	13,84	6,82	17,21

Alle getoonde dB-waarden zijn A-gewogen

Rapport: Resultatentabel
Model: 2030 Plan
LAeq totaalresultaten voor toetspunten
Groep: Tunnelweg
Groepsreductie: Nee

Naam Toetspunt	Omschrijving	Hoogte	Dag	Avond	Nacht	Lden
643_C	Maasdijk 33a	8,00	8,09	4,96	-1,88	8,47
644_A	Maasdijk 33a	1,50	21,81	18,93	11,87	22,26
644_B	Maasdijk 33a	5,00	23,42	20,49	13,47	23,86
644_C	Maasdijk 33a	8,00	24,06	21,12	14,11	24,49
645_A	Maasdijk 37a	1,50	11,89	8,74	1,92	12,27
645_B	Maasdijk 37a	5,00	16,99	14,02	7,04	17,42
645_C	Maasdijk 37a	8,00	16,53	13,52	6,57	16,94
646_A	Maasdijk 37a	1,50	19,77	16,86	9,82	20,21
646_B	Maasdijk 37a	5,00	21,49	18,53	11,54	21,92
646_C	Maasdijk 37a	8,00	22,25	19,28	12,30	22,68
647_A	Maasdijk 39a	1,50	9,38	6,24	-0,60	9,76
647_B	Maasdijk 39a	5,00	15,58	12,59	5,62	16,00
647_C	Maasdijk 39a	8,00	15,98	12,97	6,02	16,39
648_A	Maasdijk 39a	1,50	16,87	13,91	6,92	17,30
648_B	Maasdijk 39a	5,00	20,29	17,32	10,33	20,71
648_C	Maasdijk 39a	8,00	21,06	18,07	11,10	21,48
649_A	Kleine Hei	1,50	6,96	3,65	-3,03	7,29
649_B	Kleine Hei	5,00	12,24	9,14	2,27	12,63
649_C	Kleine Hei	8,00	13,38	10,31	3,41	13,78
650_A	Kleine Hei	1,50	15,96	12,99	6,00	16,38
650_B	Kleine Hei	5,00	18,42	15,41	8,46	18,83
650_C	Kleine Hei	8,00	17,68	14,65	7,72	18,09
651_A	Maasdijk 37	1,50	13,83	10,75	3,86	14,22
651_B	Maasdijk 37	5,00	17,30	14,29	7,34	17,71
651_C	Maasdijk 37	8,00	16,31	13,32	6,35	16,73
652_A	Verkadestraat 22 2676AL Maasdijk [2]	1,50	6,95	3,67	-3,04	7,29
652_B	Verkadestraat 22 2676AL Maasdijk [2]	5,00	11,71	8,56	1,73	12,08
653_A	Verkadestraat 14 2676AL Maasdijk [1]	1,50	6,74	3,49	-3,25	7,09
653_B	Verkadestraat 14 2676AL Maasdijk [1]	5,00	12,12	9,08	2,16	12,53
654_A	Verkadestraat 10 2676AL Maasdijk [1]	1,50	6,36	3,07	-3,64	6,70
654_B	Verkadestraat 10 2676AL Maasdijk [1]	5,00	11,84	8,74	1,87	12,23
655_A	Verkadestraat 13 2676AL Maasdijk [1]	1,50	2,38	-1,05	-7,63	2,68
655_B	Verkadestraat 13 2676AL Maasdijk [1]	5,00	9,41	6,18	-0,58	9,76
656_A	Verkadestraat 17 2676AL Maasdijk [1]	1,50	1,80	-1,62	-8,20	2,11
656_B	Verkadestraat 17 2676AL Maasdijk [1]	5,00	8,78	5,54	-1,20	9,13
657_A	Verkadestraat 23 2676AL Maasdijk [1]	1,50	3,70	0,28	-6,31	4,00
657_B	Verkadestraat 23 2676AL Maasdijk [1]	5,00	11,59	8,41	1,61	11,96
658_A	Kleine Hei 3 2676AJ Maasdijk [1]	1,50	11,19	8,01	1,21	11,56
658_B	Kleine Hei 3 2676AJ Maasdijk [1]	5,00	16,35	13,30	6,39	16,75
658_C	Kleine Hei 3 2676AJ Maasdijk [1]	8,00	17,26	14,23	7,30	17,67
659_A	Maasdijk 68 2676AG Maasdijk [2]	1,50	11,06	7,81	1,07	11,41
659_B	Maasdijk 68 2676AG Maasdijk [2]	5,00	15,72	12,63	5,75	16,11
660_A	Laan van Vijverberg 23	1,50	28,49	25,69	18,56	28,96
660_B	Laan van Vijverberg 23	5,00	29,49	26,66	19,55	29,95
661_A	Laan van Binnendijk 5	1,50	15,32	12,22	5,35	15,71
661_B	Laan van Binnendijk 5	5,00	23,04	20,16	13,10	23,49
662_A	Laan van Binnendijk 13	1,50	12,51	9,26	2,53	12,86
662_B	Laan van Binnendijk 13	5,00	19,87	16,93	9,92	20,30
663_A	Oranjesluisweg 7	1,50	24,20	21,36	14,26	24,66
663_B	Oranjesluisweg 7	5,00	28,09	25,21	18,15	28,54
664_A	Oranjesluisweg 3	1,50	36,60	33,79	26,67	37,07
664_B	Oranjesluisweg 3	5,00	39,51	36,65	29,57	39,97
665_A	Maasdijk 35a	1,50	21,32	18,43	11,38	21,77
665_B	Maasdijk 35a	5,00	22,62	19,67	12,67	23,05
665_C	Maasdijk 35a	8,00	23,13	20,17	13,18	23,56
666_A	Maasdijk 35a	1,50	13,21	10,14	3,24	13,61
666_B	Maasdijk 35a	5,00	13,29	10,23	3,33	13,69
666_C	Maasdijk 35a	8,00	13,63	10,55	3,66	14,02
667_A	Maasdijk 35a	1,50	21,69	18,79	11,74	22,13

Alle getoonde dB-waarden zijn A-gewogen

Rapport: Resultatentabel
Model: 2030 Plan
LAeq totaalresultaten voor toetspunten
Groep: Tunnelweg
Groepsreductie: Nee

Naam Toetspunt	Omschrijving	Hoogte	Dag	Avond	Nacht	Lden
667_B	Maasdijk 35a	5,00	23,34	20,40	13,39	23,77
667_C	Maasdijk 35a	8,00	23,79	20,84	13,84	24,22
668_A	Maasdijk 35a	1,50	14,90	11,91	4,94	15,32
668_B	Maasdijk 35a	5,00	17,71	14,71	7,75	18,13
668_C	Maasdijk 35a	8,00	16,42	13,44	6,47	16,84
669_A	Willem III straat 25 2676AN Maasdijk [1]	1,50	10,91	7,78	0,94	11,29
669_B	Willem III straat 25 2676AN Maasdijk [1]	5,00	15,27	12,19	5,30	15,66
670_A	Willem III straat 9	1,50	13,75	10,75	3,79	14,17
670_B	Willem III straat 9	5,00	17,15	14,13	7,19	17,56
671_A	Willem III straat 9	1,50	3,22	-0,12	-6,78	3,54
671_B	Willem III straat 9	5,00	7,72	4,41	-2,28	8,05
672_A	Willem III straat 9	1,50	7,30	3,91	-2,71	7,61
672_B	Willem III straat 9	5,00	12,84	9,56	2,85	13,18
673_A	Willem III straat 9	1,50	9,68	6,72	-0,27	10,11
673_B	Willem III straat 9	5,00	11,42	8,37	1,45	11,82
674_A	Pettendijk 1	1,50	13,43	10,23	3,44	13,79
674_B	Pettendijk 1	5,00	20,72	17,77	10,77	21,15
675_A	Waldeck Pyrmontstraat 3 2676AP Maasdijk [1]	5,00	14,50	11,24	4,51	14,85
676_A	Waldeck Pyrmontstraat 5 2676AP Maasdijk [1]	1,50	10,86	7,52	0,86	11,18
676_B	Waldeck Pyrmontstraat 5 2676AP Maasdijk [1]	5,00	15,16	11,95	5,18	15,52
677_A	Waldeck Pyrmontstraat 7 2676AP Maasdijk [1]	1,50	11,29	7,96	1,29	11,62
677_B	Waldeck Pyrmontstraat 7 2676AP Maasdijk [1]	5,00	15,77	12,58	5,79	16,14
678_A	Waldeck Pyrmontstraat 3 2676AP Maasdijk [1]	5,00	15,79	12,73	5,82	16,19
679_A	Nieuw	1,50	24,39	21,54	14,45	24,85
679_B	Nieuw	5,00	26,30	23,38	16,35	26,74
679_C	Nieuw	8,00	26,85	23,92	16,90	27,29
680_A	Nieuw	1,50	16,81	13,63	6,83	17,18
680_B	Nieuw	5,00	19,72	16,76	9,77	20,15
680_C	Nieuw	8,00	11,04	7,81	1,05	11,39
681_A	Korte Kruisweg 1 2676XK Maasdijk [5]	5,00	14,24	11,11	4,27	14,62
682_A	Korte Kruisweg 1 2676XK Maasdijk [5]	5,00	14,21	11,12	4,24	14,60
683_A	Galgeweg 80 2671MT Naaldwijk [4]	1,50	13,74	10,74	3,79	14,16
683_B	Galgeweg 80 2671MT Naaldwijk [4]	5,00	17,80	14,76	7,84	18,21
684_A	Galgeweg 49 2671MT Naaldwijk [3]	1,50	25,24	22,34	15,29	25,68
684_B	Galgeweg 49 2671MT Naaldwijk [3]	5,00	28,86	25,94	18,91	29,30
685_A	Galgeweg 47 A 2671MT Naaldwijk [3]	1,50	21,75	18,78	11,79	22,17
685_B	Galgeweg 47 A 2671MT Naaldwijk [3]	5,00	26,44	23,48	16,49	26,87
686_A	Galgeweg 78 2671MS Naaldwijk [6]	1,50	14,07	11,03	4,11	14,48
686_B	Galgeweg 78 2671MS Naaldwijk [6]	5,00	17,31	14,25	7,34	17,71
687_A	Galgeweg 74 2671MS Naaldwijk [4]	1,50	13,72	10,78	3,77	14,15
687_B	Galgeweg 74 2671MS Naaldwijk [4]	5,00	17,22	14,19	7,26	17,63
688_A	Galgeweg 72 2671MS Naaldwijk [1]	1,50	14,50	11,55	4,55	14,93
688_B	Galgeweg 72 2671MS Naaldwijk [1]	5,00	17,02	13,99	7,06	17,43
689_A	Galgeweg 64	1,50	17,69	14,73	7,74	18,12
689_B	Galgeweg 64	5,00	19,23	16,22	9,27	19,64
690_A	Galgeweg 68	1,50	17,17	14,22	7,21	17,60
690_B	Galgeweg 68	5,00	18,03	15,00	8,07	18,44
691_A	St Jorispad 2	1,50	14,13	11,09	4,17	14,54
691_B	St Jorispad 2	5,00	16,65	13,50	6,68	17,03
692_A	Galgeweg 41	1,50	15,78	12,80	5,82	16,20
692_B	Galgeweg 41	5,00	21,80	18,88	11,85	22,24
693_A	Galgeweg 43	1,50	15,68	12,67	5,72	16,09
693_B	Galgeweg 43	5,00	21,91	18,98	11,96	22,35

Alle getoonde dB-waarden zijn A-gewogen

Rapport: Resultatentabel
Model: 2030 Plan
LAeq totaalresultaten voor toetspunten
Groep: Verbindingsweg
Groepsreductie: Nee

Naam Toetspunt	Omschrijving	Hoogte	Dag	Avond	Nacht	Lden
001_A	Maasdijk 2 2676AE Maasdijk [13]	1,50	31,96	28,74	22,40	32,45
001_B	Maasdijk 2 2676AE Maasdijk [13]	5,00	37,98	34,92	28,28	38,46
002_A	Groeneweg 177 2691MN 's-Gravenzande [4]	1,50	32,81	29,71	23,21	33,32
002_B	Groeneweg 177 2691MN 's-Gravenzande [4]	5,00	36,84	33,75	27,21	37,34
003_A	Maasdijk 226 2691NZ 's-Gravenzande [1]	1,50	37,33	34,25	27,72	37,84
003_B	Maasdijk 226 2691NZ 's-Gravenzande [1]	5,00	39,42	36,26	29,81	39,91
004_A	Groeneweg 76 2691MR 's-Gravenzande [6]	1,50	34,67	31,59	24,84	35,11
004_B	Groeneweg 76 2691MR 's-Gravenzande [6]	5,00	34,54	31,51	24,65	34,97
005_A	Groeneweg 179 2691MN 's-Gravenzande [2]	1,50	30,23	26,83	20,57	30,65
006_A	Oranjesluisweg 5 2671NB Naaldwijk [1]	1,50	25,14	21,78	15,51	25,58
006_B	Oranjesluisweg 5 2671NB Naaldwijk [1]	5,00	33,69	30,56	24,02	34,17
007_A	Oranjesluisweg 4 2671NB Naaldwijk [1]	1,50	30,53	27,32	20,94	31,01
007_B	Oranjesluisweg 4 2671NB Naaldwijk [1]	5,00	36,47	33,33	26,89	36,97
008_A	Sint Jorispad 38 A 2671NA Naaldwijk [1]	1,50	31,64	28,34	22,12	32,13
008_B	Sint Jorispad 38 A 2671NA Naaldwijk [1]	5,00	40,34	37,26	30,63	40,82
009_A	Oranjesluisweg 16 2671NB Naaldwijk [1]	1,50	34,59	31,45	25,14	35,14
009_B	Oranjesluisweg 16 2671NB Naaldwijk [1]	5,00	38,47	35,38	28,93	39,00
010_A	Oranjesluisweg 6 2671NB Naaldwijk [1]	1,50	27,05	23,76	17,70	27,60
010_B	Oranjesluisweg 6 2671NB Naaldwijk [1]	5,00	34,81	31,66	25,45	35,38
011_A	Oranjesluisweg 14 2671NB Naaldwijk [6]	1,50	35,01	31,83	25,27	35,45
011_B	Oranjesluisweg 14 2671NB Naaldwijk [6]	5,00	38,54	35,38	28,90	39,02
012_A	Oranjesluisweg 2 2671NB Naaldwijk [3]	1,50	31,11	27,91	21,68	31,65
012_B	Oranjesluisweg 2 2671NB Naaldwijk [3]	5,00	35,87	32,72	26,27	36,36
013_A	Galgeweg 86 2671MT Naaldwijk [1]	1,50	25,44	22,35	15,63	25,88
013_B	Galgeweg 86 2671MT Naaldwijk [1]	5,00	20,32	16,92	10,86	20,81
014_A	Galgeweg 51 2671MT Naaldwijk [1]	1,50	27,79	24,56	18,48	28,36
014_B	Galgeweg 51 2671MT Naaldwijk [1]	5,00	31,18	27,93	21,79	31,72
015_A	Oranjesluisweg 13 A 2676NA Maasdijk [1]	1,50	30,88	27,26	21,07	31,20
015_B	Oranjesluisweg 13 A 2676NA Maasdijk [1]	5,00	48,02	44,85	38,15	48,42
016_A	Oranjesluisweg 11 2676NA Maasdijk [1]	1,50	42,35	39,33	32,57	42,82
016_B	Oranjesluisweg 11 2676NA Maasdijk [1]	5,00	46,85	43,76	36,98	47,27
017_A	Blauwhek 5 A 2676NB Maasdijk [1]	1,50	38,69	35,62	29,27	39,26
017_B	Blauwhek 5 A 2676NB Maasdijk [1]	5,00	42,02	38,94	32,43	42,53
018_A	Blauwhek 2 2676NB Maasdijk [6]	1,50	38,08	34,81	28,15	38,44
018_B	Blauwhek 2 2676NB Maasdijk [6]	5,00	44,30	41,22	34,55	44,76
019_A	Blauwhek 1 2676NB Maasdijk [7]	1,50	39,09	35,95	29,43	39,57
019_B	Blauwhek 1 2676NB Maasdijk [7]	5,00	43,30	40,21	33,58	43,77
020_A	Oranjesluisweg 24 2691MS 's-Gravenzande [2]	1,50	39,72	36,76	29,85	40,17
020_B	Oranjesluisweg 24 2691MS 's-Gravenzande [2]	5,00	42,10	39,08	32,29	42,56
021_A	Groeneweg 76 A 2691MR 's-Gravenzande [8]	1,50	35,57	32,26	25,71	35,95
021_B	Groeneweg 76 A 2691MR 's-Gravenzande [8]	5,00	41,27	38,15	31,61	41,75
022_A	Groeneweg 78 2691MR 's-Gravenzande [2]	1,50	38,89	35,68	29,31	39,38
022_B	Groeneweg 78 2691MR 's-Gravenzande [2]	5,00	43,74	40,59	34,06	44,21
023_A	Leeweg 67 2678KE De Lier [3]	1,50	29,85	26,68	20,49	30,42
023_B	Leeweg 67 2678KE De Lier [3]	5,00	30,89	27,66	21,51	31,44
024_A	Leeweg 57 2678KE De Lier [2]	1,50	29,71	26,60	20,12	30,22
024_B	Leeweg 57 2678KE De Lier [2]	5,00	30,78	27,59	21,23	31,28
025_A	Leeweg 61 A 2678KE De Lier [2]	1,50	31,92	28,81	22,36	32,44
025_B	Leeweg 61 A 2678KE De Lier [2]	5,00	32,92	29,74	23,36	33,42
026_A	Leeweg 55 2678KE De Lier [2]	1,50	29,00	25,89	19,22	29,45
026_B	Leeweg 55 2678KE De Lier [2]	5,00	30,98	27,83	21,26	31,44
027_A	Leeweg 59 2678KE De Lier [4]	1,50	24,31	20,98	15,30	24,97
027_B	Leeweg 59 2678KE De Lier [4]	5,00	30,21	27,01	20,89	30,79
028_A	Leeweg 79 2678KE De Lier [1]	1,50	33,47	30,40	23,91	34,00
028_B	Leeweg 79 2678KE De Lier [1]	5,00	34,39	31,25	24,83	34,90
029_A	Leeweg 79 2678KE De Lier [3]	1,50	34,65	31,59	24,97	35,14
029_B	Leeweg 79 2678KE De Lier [3]	5,00	35,50	32,37	25,81	35,97
030_A	Leeweg 79 2678KE De Lier [4]	1,50	34,56	31,48	25,04	35,10
030_B	Leeweg 79 2678KE De Lier [4]	5,00	34,88	31,73	25,29	35,38

Alle getoonde dB-waarden zijn A-gewogen

Rapport: Resultatentabel
Model: 2030 Plan
LAeq totaalresultaten voor toetspunten
Groep: Verbindingsweg
Groepsreductie: Nee

Naam Toetspunt	Omschrijving	Hoogte	Dag	Avond	Nacht	Lden
031_A	Sint Jorispad 36 2671NA Naaldwijk [5]	1,50	29,94	26,66	20,66	30,51
031_B	Sint Jorispad 36 2671NA Naaldwijk [5]	5,00	31,46	28,36	21,93	31,99
032_A	Sint Jorispad 38 2671NA Naaldwijk [2]	1,50	32,93	29,72	23,40	33,43
032_B	Sint Jorispad 38 2671NA Naaldwijk [2]	5,00	39,09	36,00	29,29	39,53
033_A	Sint Jorispad 42 2671NA Naaldwijk [3]	1,50	38,61	35,61	28,86	39,09
034_A	Oranjesluisweg 18 2671NB Naaldwijk [5]	1,50	30,05	26,78	20,91	30,67
034_B	Oranjesluisweg 18 2671NB Naaldwijk [5]	5,00	34,41	31,19	25,13	35,00
035_A	Oranjesluisweg 22 2671NB Naaldwijk [1]	1,50	37,09	34,02	27,37	37,56
035_B	Oranjesluisweg 22 2671NB Naaldwijk [1]	5,00	39,63	36,55	29,88	40,09
036_A	Oranjesluisweg 13 2676NA Maasdijk [1]	1,50	34,19	30,71	24,32	34,52
036_B	Oranjesluisweg 13 2676NA Maasdijk [1]	5,00	48,56	45,38	38,63	48,94
037_A	Blauwhek 5 2676NB Maasdijk [3]	1,50	38,43	35,37	28,80	38,94
037_B	Blauwhek 5 2676NB Maasdijk [3]	5,00	42,02	38,95	32,34	42,51
038_A	Blauwhek 3 2676NB Maasdijk [1]	1,50	38,95	35,85	29,51	39,51
038_B	Blauwhek 3 2676NB Maasdijk [1]	5,00	40,80	37,69	31,21	41,31
039_A	Oranjesluisweg 30 2691MS 's-Gravenzande [1]	1,50	42,04	39,01	32,22	42,49
039_B	Oranjesluisweg 30 2691MS 's-Gravenzande [1]	5,00	44,60	41,51	34,76	45,03
040_A	Oranjesluisweg 28 2691MS 's-Gravenzande [2]	1,50	41,06	37,98	31,29	41,52
040_B	Oranjesluisweg 28 2691MS 's-Gravenzande [2]	5,00	43,35	40,22	33,56	43,79
041_A	Leeweg 48 2678KH De Lier [1]	1,50	33,87	30,79	24,25	34,37
041_B	Leeweg 48 2678KH De Lier [1]	5,00	34,75	31,57	25,11	35,22
042_A	Leeweg 46 2678KH De Lier [1]	1,50	31,29	28,17	22,11	31,93
042_B	Leeweg 46 2678KH De Lier [1]	5,00	33,60	30,41	24,45	34,24
043_A	Leeweg 63 2678KE De Lier [1]	1,50	33,07	29,94	23,56	33,60
043_B	Leeweg 63 2678KE De Lier [1]	5,00	34,05	30,87	24,56	34,57
044_A	Leeweg 63 2678KE De Lier [3]	1,50	19,91	16,36	10,99	20,56
044_B	Leeweg 63 2678KE De Lier [3]	5,00	29,28	26,03	20,13	29,90
045_A	Leeweg 49 2678KE De Lier [3]	1,50	27,69	24,60	17,81	28,11
045_B	Leeweg 49 2678KE De Lier [3]	5,00	29,43	26,25	19,58	29,84
046_A	Leeweg 49 A 2678KE De Lier [1]	1,50	26,98	23,86	17,11	27,40
046_B	Leeweg 49 A 2678KE De Lier [1]	5,00	28,41	25,18	18,61	28,82
047_A	Leeweg 47 2678KE De Lier [1]	1,50	26,84	23,65	17,17	27,30
047_B	Leeweg 47 2678KE De Lier [1]	5,00	28,28	25,01	18,69	28,75
048_A	Leeweg 51 2678KE De Lier [7]	1,50	28,85	25,76	19,00	29,28
048_B	Leeweg 51 2678KE De Lier [7]	5,00	30,91	27,75	21,15	31,35
049_A	Leeweg 53 2678KE De Lier [1]	1,50	30,73	27,65	20,83	31,15
049_B	Leeweg 53 2678KE De Lier [1]	5,00	32,09	28,94	22,23	32,50
050_A	Leeweg 45 2678KE De Lier [4]	1,50	23,70	20,32	14,24	24,19
050_B	Leeweg 45 2678KE De Lier [4]	5,00	25,04	21,62	15,62	25,54
051_A	Leeweg 67 A 2678KE De Lier [4]	1,50	27,17	23,94	18,24	27,88
051_B	Leeweg 67 A 2678KE De Lier [4]	5,00	28,97	25,69	19,91	29,62
052_A	Laan van Vijverberg 17 2678LD De Lier [8]	1,50	27,22	24,00	18,24	27,91
052_B	Laan van Vijverberg 17 2678LD De Lier [8]	5,00	30,64	27,43	21,59	31,31
053_A	Tuindersweg 7 A 2676BD Maasdijk [8]	1,50	27,02	23,63	17,33	27,43
053_B	Tuindersweg 7 A 2676BD Maasdijk [8]	5,00	33,23	30,08	23,46	33,67
054_A	Tuindersweg 16 2676BH Maasdijk [3]	1,50	36,07	32,95	26,33	36,53
054_B	Tuindersweg 16 2676BH Maasdijk [3]	5,00	37,90	34,81	28,11	38,35
055_A	Maasdijk 4 2676AE Maasdijk [2]	1,50	35,80	32,64	26,17	36,28
055_B	Maasdijk 4 2676AE Maasdijk [2]	5,00	41,96	38,91	32,20	42,43
056_A	Maasdijk 4 2676AE Maasdijk [6]	1,50	34,15	31,02	24,56	34,65
056_B	Maasdijk 4 2676AE Maasdijk [6]	5,00	39,58	36,55	29,83	40,05
057_A	Maasdijk 6 2676AE Maasdijk [1]	1,50	37,69	34,61	28,02	38,18
057_B	Maasdijk 6 2676AE Maasdijk [1]	5,00	42,86	39,86	33,05	43,32
058_A	Maasdijk 6 2676AE Maasdijk [7]	1,50	27,27	23,78	18,00	27,80
058_B	Maasdijk 6 2676AE Maasdijk [7]	5,00	33,43	30,10	23,71	33,85
059_A	Maasdijk 6 2676AE Maasdijk [12]	1,50	36,58	33,48	26,95	37,08
059_B	Maasdijk 6 2676AE Maasdijk [12]	5,00	41,96	38,96	32,15	42,42
060_A	Tuindersweg 7 2676BD Maasdijk [4]	1,50	26,03	22,58	16,42	26,45
060_B	Tuindersweg 7 2676BD Maasdijk [4]	5,00	32,29	29,12	22,54	32,73

Alle getoonde dB-waarden zijn A-gewogen

Rapport: Resultatentabel
Model: 2030 Plan
LAeq totaalresultaten voor toetspunten
Groep: Verbindingsweg
Groepsreductie: Nee

Naam Toetspunt	Omschrijving	Hoogte	Dag	Avond	Nacht	Lden
061_A	Tuindersweg 7 2676BD Maasdijk [5]	1,50	29,62	26,41	19,93	30,07
061_B	Tuindersweg 7 2676BD Maasdijk [5]	5,00	33,45	30,32	23,70	33,90
062_A	Tuindersweg 18 2676BH Maasdijk [8]	1,50	36,29	33,18	26,68	36,79
062_B	Tuindersweg 18 2676BH Maasdijk [8]	5,00	37,18	34,06	27,54	37,67
063_A	Tuindersweg 5 2676BD Maasdijk [5]	1,50	27,27	23,95	17,54	27,68
063_B	Tuindersweg 5 2676BD Maasdijk [5]	5,00	33,36	30,20	23,55	33,79
064_A	Tuindersweg 15 2676BD Maasdijk [6]	1,50	35,73	32,60	26,03	36,20
064_B	Tuindersweg 15 2676BD Maasdijk [6]	5,00	38,75	35,66	29,05	39,23
065_A	Tuindersweg 20 2676BH Maasdijk [5]	1,50	34,58	31,50	25,09	35,13
065_B	Tuindersweg 20 2676BH Maasdijk [5]	5,00	36,16	33,03	26,60	36,67
066_A	Prinsenlaan 2 2676VP Maasdijk [32]	1,50	16,67	12,91	7,34	17,13
066_B	Prinsenlaan 2 2676VP Maasdijk [32]	5,00	21,18	17,58	11,84	21,66
067_A	Maasdijk 145 2676AD Maasdijk [9]	1,50	17,04	13,31	7,70	17,50
067_B	Maasdijk 145 2676AD Maasdijk [9]	5,00	20,82	17,25	11,34	21,26
068_A	Maasdijk 106 2676AH Maasdijk [3]	1,50	18,61	14,97	9,38	19,13
068_B	Maasdijk 106 2676AH Maasdijk [3]	5,00	23,37	19,90	13,95	23,85
069_A	Maasdijk 108 2676AH Maasdijk [3]	1,50	19,72	16,16	10,36	20,21
069_B	Maasdijk 108 2676AH Maasdijk [3]	5,00	25,25	21,85	15,62	25,68
070_A	Maasdijk 108 2676AH Maasdijk [5]	1,50	19,54	16,02	10,09	20,00
070_B	Maasdijk 108 2676AH Maasdijk [5]	5,00	24,71	21,38	15,10	25,16
071_A	Maasdijk 39 2676AA Maasdijk [1]	1,50	23,45	20,10	14,36	24,07
071_B	Maasdijk 39 2676AA Maasdijk [1]	5,00	26,13	22,76	17,03	26,75
071_C	Maasdijk 39 2676AA Maasdijk [1]	8,00	28,10	24,71	19,13	28,76
072_A	Maasdijk 39 2676AA Maasdijk [2]	1,50	33,14	29,98	23,56	33,64
072_B	Maasdijk 39 2676AA Maasdijk [2]	5,00	36,93	33,75	27,37	37,43
072_C	Maasdijk 39 2676AA Maasdijk [2]	8,00	38,21	35,04	28,60	38,70
073_A	Maasdijk 39 2676AA Maasdijk [4]	1,50	27,52	24,07	18,56	28,17
073_B	Maasdijk 39 2676AA Maasdijk [4]	5,00	31,19	27,81	22,20	31,84
073_C	Maasdijk 39 2676AA Maasdijk [4]	8,00	32,55	29,20	23,43	33,16
074_A	Maasdijk 39 2676AA Maasdijk [5]	1,50	23,52	20,13	14,60	24,20
074_B	Maasdijk 39 2676AA Maasdijk [5]	5,00	27,88	24,44	19,07	28,59
074_C	Maasdijk 39 2676AA Maasdijk [5]	8,00	27,57	24,15	18,53	28,20
075_A	Tuindersweg 22 B 2676BH Maasdijk [88]	1,50	34,96	31,85	25,22	35,42
075_B	Tuindersweg 22 B 2676BH Maasdijk [88]	5,00	37,65	34,49	27,97	38,12
076_A	Maasdijk 35 2676AA Maasdijk [1]	1,50	41,49	38,31	32,70	42,26
076_B	Maasdijk 35 2676AA Maasdijk [1]	5,00	42,11	38,90	33,26	42,85
076_C	Maasdijk 35 2676AA Maasdijk [1]	8,00	42,66	39,45	33,77	43,39
077_A	Maasdijk 35 2676AA Maasdijk [2]	1,50	29,04	25,73	19,71	29,59
077_B	Maasdijk 35 2676AA Maasdijk [2]	5,00	31,62	28,29	22,19	32,13
077_C	Maasdijk 35 2676AA Maasdijk [2]	8,00	33,36	30,07	24,16	33,96
078_A	Maasdijk 35 2676AA Maasdijk [5]	1,50	36,71	33,66	26,89	37,16
078_B	Maasdijk 35 2676AA Maasdijk [5]	5,00	38,93	35,84	29,14	39,38
078_C	Maasdijk 35 2676AA Maasdijk [5]	8,00	39,17	36,09	29,39	39,62
079_A	Maasdijk 35 2676AA Maasdijk [6]	1,50	39,04	35,92	30,03	39,74
079_B	Maasdijk 35 2676AA Maasdijk [6]	5,00	40,36	37,21	31,29	41,03
079_C	Maasdijk 35 2676AA Maasdijk [6]	8,00	41,13	37,97	32,04	41,80
080_A	Laan van Vijverberg 21 2678LD De Lier [4]	1,50	29,50	26,31	20,56	30,21
080_B	Laan van Vijverberg 21 2678LD De Lier [4]	5,00	31,37	28,14	22,35	32,05
081_A	Maasdijk 56 2676AG Maasdijk [1]	1,50	25,15	21,78	15,92	25,72
081_B	Maasdijk 56 2676AG Maasdijk [1]	5,00	28,72	25,41	19,41	29,28
082_A	Maasdijk 56 2676AG Maasdijk [3]	1,50	24,69	21,25	15,32	25,20
082_B	Maasdijk 56 2676AG Maasdijk [3]	5,00	29,32	25,93	19,92	29,83
083_A	Maasdijk 56 2676AG Maasdijk [4]	1,50	32,12	28,90	22,82	32,70
083_B	Maasdijk 56 2676AG Maasdijk [4]	5,00	36,79	33,60	27,23	37,29
084_A	Maasdijk 54 2676AG Maasdijk [1]	1,50	35,14	31,99	25,71	35,69
084_B	Maasdijk 54 2676AG Maasdijk [1]	5,00	38,79	35,64	29,19	39,28
085_A	Maasdijk 54 2676AG Maasdijk [2]	1,50	31,68	28,36	22,55	32,30
085_B	Maasdijk 54 2676AG Maasdijk [2]	5,00	38,89	35,74	29,28	39,38
086_A	Maasdijk 54 2676AG Maasdijk [3]	1,50	25,03	21,65	15,83	25,61

Alle getoonde dB-waarden zijn A-gewogen

Rapport: Resultatentabel
Model: 2030 Plan
LAeq totaalresultaten voor toetspunten
Groep: Verbindingsweg
Groepsreductie: Nee

Naam Toetspunt	Omschrijving	Hoogte	Dag	Avond	Nacht	Lden
086_B	Maasdijk 54 2676AG Maasdijk [3]	5,00	28,82	25,50	19,54	29,38
087_A	Maasdijk 60 2676AG Maasdijk [1]	1,50	27,88	24,56	18,32	28,35
087_B	Maasdijk 60 2676AG Maasdijk [1]	5,00	32,22	28,91	22,61	32,68
088_A	Maasdijk 60 2676AG Maasdijk [2]	1,50	31,04	27,78	21,49	31,53
088_B	Maasdijk 60 2676AG Maasdijk [2]	5,00	36,32	33,13	26,68	36,79
089_A	Maasdijk 60 2676AG Maasdijk [3]	1,50	24,86	21,45	15,74	25,46
089_B	Maasdijk 60 2676AG Maasdijk [3]	5,00	29,68	26,38	20,25	30,20
090_A	Maasdijk 37 A 2676AA Maasdijk [3]	1,50	35,06	31,97	25,32	35,52
090_B	Maasdijk 37 A 2676AA Maasdijk [3]	5,00	37,05	33,91	27,36	37,52
090_C	Maasdijk 37 A 2676AA Maasdijk [3]	8,00	38,50	35,33	28,93	39,00
091_A	Maasdijk 37 A 2676AA Maasdijk [4]	1,50	30,77	27,40	22,27	31,61
091_B	Maasdijk 37 A 2676AA Maasdijk [4]	5,00	31,78	28,36	22,99	32,50
091_C	Maasdijk 37 A 2676AA Maasdijk [4]	8,00	34,57	31,21	25,64	35,25
092_A	Maasdijk 37 2676AA Maasdijk [1]	1,50	29,38	25,97	20,76	30,17
092_B	Maasdijk 37 2676AA Maasdijk [1]	5,00	31,82	28,40	23,03	32,54
092_C	Maasdijk 37 2676AA Maasdijk [1]	8,00	34,38	31,03	25,44	35,06
093_A	Tuindersweg 41 2676BD Maasdijk [4]	1,50	19,62	15,93	10,39	20,13
093_B	Tuindersweg 41 2676BD Maasdijk [4]	5,00	25,10	21,63	15,77	25,62
094_A	Tuindersweg 39 2676BD Maasdijk [4]	1,50	16,20	12,51	6,87	16,67
094_B	Tuindersweg 39 2676BD Maasdijk [4]	5,00	21,66	18,08	12,28	22,14
095_A	Tuindersweg 37 A 2676BD Maasdijk [4]	1,50	22,52	18,98	13,13	23,00
095_B	Tuindersweg 37 A 2676BD Maasdijk [4]	5,00	27,05	23,57	17,59	27,52
096_A	Tuindersweg 37 B 2676BD Maasdijk [3]	1,50	16,28	12,61	6,97	16,76
096_B	Tuindersweg 37 B 2676BD Maasdijk [3]	5,00	23,41	19,89	13,97	23,88
097_A	Maasdijk 58 B 2676AG Maasdijk [1]	1,50	27,71	24,36	18,40	28,26
097_B	Maasdijk 58 B 2676AG Maasdijk [1]	5,00	32,49	29,32	23,06	33,04
098_A	Maasdijk 58 B 2676AG Maasdijk [5]	1,50	34,63	31,50	24,98	35,11
098_B	Maasdijk 58 B 2676AG Maasdijk [5]	5,00	37,18	33,99	27,62	37,68
099_A	Tuindersweg 31 2676BD Maasdijk [1]	1,50	24,68	21,31	15,40	25,23
099_B	Tuindersweg 31 2676BD Maasdijk [1]	5,00	32,73	29,57	23,34	33,29
100_A	Tuindersweg 31 2676BD Maasdijk [2]	1,50	19,72	16,16	10,15	20,13
100_B	Tuindersweg 31 2676BD Maasdijk [2]	5,00	27,37	24,00	17,72	27,80
101_A	Tuindersweg 31 2676BD Maasdijk [6]	1,50	29,32	25,99	19,75	29,78
101_B	Tuindersweg 31 2676BD Maasdijk [6]	5,00	34,95	31,75	25,45	35,47
102_A	Tuindersweg 21 A 2676BD Maasdijk [8]	1,50	34,65	31,55	25,14	35,19
102_B	Tuindersweg 21 A 2676BD Maasdijk [8]	5,00	37,72	34,55	28,16	38,22
103_A	Tuindersweg 21 A 2676BD Maasdijk [10]	1,50	33,30	30,21	23,62	33,78
103_B	Tuindersweg 21 A 2676BD Maasdijk [10]	5,00	37,07	33,94	27,45	37,56
104_A	Tuindersweg 26 2676BH Maasdijk [1]	1,50	24,61	21,25	15,02	25,06
104_B	Tuindersweg 26 2676BH Maasdijk [1]	5,00	29,08	25,74	19,25	29,46
105_A	Tuindersweg 26 2676BH Maasdijk [5]	1,50	31,35	28,14	21,67	31,81
105_B	Tuindersweg 26 2676BH Maasdijk [5]	5,00	35,73	32,58	26,10	36,22
106_A	Tuindersweg 26 2676BH Maasdijk [6]	1,50	31,54	28,28	21,86	31,98
106_B	Tuindersweg 26 2676BH Maasdijk [6]	5,00	35,86	32,67	26,25	36,34
107_A	Tuindersweg 23 2676BD Maasdijk [6]	1,50	27,88	24,51	18,25	28,32
107_B	Tuindersweg 23 2676BD Maasdijk [6]	5,00	33,32	30,10	23,65	33,78
108_A	Tuindersweg 29 2676BD Maasdijk [1]	1,50	21,87	18,56	12,28	22,33
108_B	Tuindersweg 29 2676BD Maasdijk [1]	5,00	27,40	24,21	17,75	27,87
109_A	Tuindersweg 29 2676BD Maasdijk [5]	1,50	28,91	25,58	19,36	29,38
109_B	Tuindersweg 29 2676BD Maasdijk [5]	5,00	33,05	29,79	23,42	33,51
110_A	Tuindersweg 29 2676BD Maasdijk [6]	1,50	25,83	22,32	16,62	26,38
110_B	Tuindersweg 29 2676BD Maasdijk [6]	5,00	32,46	29,18	23,13	33,02
111_A	Tuindersweg 27 2676BD Maasdijk [2]	1,50	24,01	20,48	14,37	24,41
111_B	Tuindersweg 27 2676BD Maasdijk [2]	5,00	30,66	27,34	21,01	31,10
112_A	Tuindersweg 25 2676BD Maasdijk [4]	1,50	27,77	24,32	18,32	28,25
112_B	Tuindersweg 25 2676BD Maasdijk [4]	5,00	33,91	30,64	24,44	34,42
113_A	Tuindersweg 25 2676BD Maasdijk [6]	1,50	24,16	20,76	14,47	24,57
113_B	Tuindersweg 25 2676BD Maasdijk [6]	5,00	30,82	27,63	21,07	31,26
114_A	Tuindersweg 28 2676BH Maasdijk [4]	1,50	28,16	24,89	18,69	28,67

Alle getoonde dB-waarden zijn A-gewogen

Rapport: Resultatentabel
Model: 2030 Plan
LAeq totaalresultaten voor toetspunten
Groep: Verbindingsweg
Groepsreductie: Nee

Naam Toetspunt	Omschrijving	Hoogte	Dag	Avond	Nacht	Lden
114_B	Tuindersweg 28 2676BH Maasdijk [4]	5,00	33,16	29,92	23,54	33,63
115_A	Tuindersweg 35 A 2676BD Maasdijk [8]	1,50	26,09	22,69	16,52	26,54
115_B	Tuindersweg 35 A 2676BD Maasdijk [8]	5,00	33,85	30,60	24,32	34,35
116_A	Nassaustraat 43 2676AX Maasdijk [11]	1,50	21,07	17,47	11,70	21,54
116_B	Nassaustraat 43 2676AX Maasdijk [11]	5,00	24,96	21,49	15,59	25,46
117_A	Tuindersweg 37 C 2676BD Maasdijk [1]	1,50	20,75	17,26	10,97	21,11
117_B	Tuindersweg 37 C 2676BD Maasdijk [1]	5,00	24,08	20,53	14,42	24,47
118_A	Tuindersweg 24 A 2676BH Maasdijk [2]	1,50	29,79	26,54	20,15	30,25
118_B	Tuindersweg 24 A 2676BH Maasdijk [2]	5,00	34,48	31,28	24,93	34,98
119_A	Tuindersweg 24 A 2676BH Maasdijk [7]	1,50	33,63	30,51	23,85	34,07
119_B	Tuindersweg 24 A 2676BH Maasdijk [7]	5,00	36,38	33,19	26,67	36,83
120_A	Tuindersweg 24 2676BH Maasdijk [10]	1,50	31,90	28,75	22,21	32,37
120_B	Tuindersweg 24 2676BH Maasdijk [10]	5,00	36,54	33,38	26,89	37,02
121_A	Tuindersweg 33 2676BD Maasdijk [7]	1,50	29,11	25,77	19,54	29,57
121_B	Tuindersweg 33 2676BD Maasdijk [7]	5,00	35,25	32,02	25,68	35,74
122_A	Prinses MÃ¡ximastraat 13 2676DZ Maasdijk [1]	1,50	26,16	22,70	16,76	26,65
122_B	Prinses MÃ¡ximastraat 13 2676DZ Maasdijk [1]	5,00	30,14	26,81	20,78	30,67
123_A	Prinses Margrietstraat 11 2676AV Maasdijk [2]	1,50	22,66	19,09	13,31	23,15
123_B	Prinses Margrietstraat 11 2676AV Maasdijk [2]	5,00	26,91	23,45	17,54	27,41
124_A	Prinses Margrietstraat 13 2676AV Maasdijk [3]	1,50	22,93	19,34	13,63	23,43
124_B	Prinses Margrietstraat 13 2676AV Maasdijk [3]	5,00	27,10	23,63	17,72	27,60
125_A	Prinses Wilhelminastraat 2 2676XT Maasdijk [1	1,50	21,75	18,21	12,31	22,21
125_B	Prinses Wilhelminastraat 2 2676XT Maasdijk [1	5,00	26,30	22,93	16,82	26,79
126_A	Tuindersweg 43 2676BD Maasdijk [2]	1,50	19,80	16,16	10,44	20,27
126_B	Tuindersweg 43 2676BD Maasdijk [2]	5,00	26,27	22,91	16,78	26,75
127_A	Prinses Wilhelminastraat 6 2676XT Maasdijk [2	1,50	21,33	17,70	11,98	21,81
127_B	Prinses Wilhelminastraat 6 2676XT Maasdijk [2	5,00	26,00	22,58	16,64	26,52
128_A	Prinses MÃ¡ximastraat 9 2676DZ Maasdijk [1]	1,50	25,53	22,05	16,12	26,02
128_B	Prinses MÃ¡ximastraat 9 2676DZ Maasdijk [1]	5,00	29,87	26,52	20,44	30,38
129_A	Prinses MÃ¡ximastraat 9 2676DZ Maasdijk [2]	1,50	24,93	21,52	15,68	25,49
129_B	Prinses MÃ¡ximastraat 9 2676DZ Maasdijk [2]	5,00	29,33	26,01	20,01	29,88
130_A	Waldeck Pyrmontstraat 33 2676AP Maasdijk [6]	1,50	23,00	19,65	13,62	23,52
130_B	Waldeck Pyrmontstraat 33 2676AP Maasdijk [6]	5,00	28,36	25,14	18,83	28,86
131_A	Waldeck Pyrmontstraat 31 2676AP Maasdijk [1]	1,50	25,79	22,35	16,39	26,29
131_B	Waldeck Pyrmontstraat 31 2676AP Maasdijk [1]	5,00	30,67	27,36	21,29	31,20
132_A	Prinses Margrietstraat 14 2676AV Maasdijk [2]	1,50	21,64	17,97	12,30	22,11
132_B	Prinses Margrietstraat 14 2676AV Maasdijk [2]	5,00	27,25	23,79	17,79	27,72
133_A	Prinses Margrietstraat 14 2676AV Maasdijk [3]	1,50	24,27	20,72	14,92	24,76
133_B	Prinses Margrietstraat 14 2676AV Maasdijk [3]	5,00	27,72	24,32	18,32	28,23
134_A	Maasdijk 52 2676AG Maasdijk [1]	1,50	25,74	22,23	16,91	26,43
134_B	Maasdijk 52 2676AG Maasdijk [1]	5,00	25,79	22,27	17,15	26,55
135_A	Maasdijk 52 2676AG Maasdijk [2]	1,50	29,86	26,64	20,71	30,49
135_B	Maasdijk 52 2676AG Maasdijk [2]	5,00	32,43	29,17	23,16	33,01
136_A	Maasdijk 52 2676AG Maasdijk [5]	1,50	32,41	29,14	23,26	33,03
136_B	Maasdijk 52 2676AG Maasdijk [5]	5,00	39,02	35,88	29,46	39,53
137_A	Maasdijk 52 2676AG Maasdijk [6]	1,50	31,46	28,10	22,06	31,97
137_B	Maasdijk 52 2676AG Maasdijk [6]	5,00	35,64	32,38	26,13	36,14
138_A	Maasdijk 58 2676AG Maasdijk [1]	1,50	24,04	20,68	14,48	24,50
138_B	Maasdijk 58 2676AG Maasdijk [1]	5,00	28,13	24,79	18,38	28,53
139_A	Maasdijk 58 2676AG Maasdijk [4]	1,50	36,86	33,78	27,38	37,41
139_B	Maasdijk 58 2676AG Maasdijk [4]	5,00	39,23	36,10	29,70	39,75
140_A	Maasdijk 58 2676AG Maasdijk [5]	1,50	35,59	32,49	26,04	36,11
140_B	Maasdijk 58 2676AG Maasdijk [5]	5,00	37,78	34,62	28,20	38,28
141_A	Tuindersweg 17 2676BD Maasdijk [5]	1,50	34,02	30,87	24,52	34,55
141_B	Tuindersweg 17 2676BD Maasdijk [5]	5,00	37,55	34,43	27,99	38,06
142_A	Tuindersweg 22 2676BH Maasdijk [6]	1,50	35,85	32,77	26,26	36,36
142_B	Tuindersweg 22 2676BH Maasdijk [6]	5,00	37,58	34,44	27,93	38,06
143_A	Tuindersweg 19 2676BD Maasdijk [8]	1,50	36,05	32,96	26,52	36,58
143_B	Tuindersweg 19 2676BD Maasdijk [8]	5,00	38,28	35,13	28,67	38,77

Alle getoonde dB-waarden zijn A-gewogen

Rapport: Resultatentabel
Model: 2030 Plan
LAeq totaalresultaten voor toetspunten
Groep: Verbindingsweg
Groepsreductie: Nee

Naam Toetspunt	Omschrijving	Hoogte	Dag	Avond	Nacht	Lden
144_A	Tuindersweg 21 2676BD Maasdijk [10]	1,50	36,86	33,77	27,31	37,38
144_B	Tuindersweg 21 2676BD Maasdijk [10]	5,00	39,59	36,46	29,93	40,07
145_A	Maasdijk 16 2676AE Maasdijk [5]	1,50	42,08	38,95	32,15	42,47
145_B	Maasdijk 16 2676AE Maasdijk [5]	5,00	47,47	44,33	37,51	47,85
146_A	Maasdijk 16 2676AE Maasdijk [6]	1,50	42,41	39,30	32,54	42,83
146_B	Maasdijk 16 2676AE Maasdijk [6]	5,00	47,13	44,05	37,29	47,56
147_A	Maasdijk 16 2676AE Maasdijk [9]	1,50	38,57	35,50	28,83	39,04
147_B	Maasdijk 16 2676AE Maasdijk [9]	5,00	43,34	40,29	33,67	43,84
148_A	Maasdijk 10 2676AE Maasdijk [4]	1,50	36,81	33,42	26,88	37,15
148_B	Maasdijk 10 2676AE Maasdijk [4]	5,00	45,36	42,29	35,44	45,77
149_A	Maasdijk 10 2676AE Maasdijk [5]	1,50	39,50	36,29	29,78	39,94
149_B	Maasdijk 10 2676AE Maasdijk [5]	5,00	46,71	43,66	36,85	47,15
150_A	Maasdijk 10 2676AE Maasdijk [6]	1,50	39,47	36,30	29,76	39,92
150_B	Maasdijk 10 2676AE Maasdijk [6]	5,00	46,52	43,48	36,64	46,95
151_A	Maasdijk 14 2676AE Maasdijk [2]	1,50	41,35	38,21	31,65	41,81
151_B	Maasdijk 14 2676AE Maasdijk [2]	5,00	47,60	44,51	37,75	48,03
152_A	Maasdijk 14 2676AE Maasdijk [3]	1,50	41,66	38,52	31,96	42,12
152_B	Maasdijk 14 2676AE Maasdijk [3]	5,00	47,56	44,45	37,72	47,99
153_A	Maasdijk 36 B 2676AE Maasdijk [1]	1,50	24,63	21,13	15,37	25,16
153_B	Maasdijk 36 B 2676AE Maasdijk [1]	5,00	27,95	24,54	18,28	28,36
154_A	Maasdijk 36 B 2676AE Maasdijk [2]	1,50	29,67	26,28	20,80	30,37
154_B	Maasdijk 36 B 2676AE Maasdijk [2]	5,00	31,38	28,25	21,77	31,88
155_A	Maasdijk 36 B 2676AE Maasdijk [3]	1,50	40,69	37,64	31,17	41,23
155_B	Maasdijk 36 B 2676AE Maasdijk [3]	5,00	44,95	41,89	35,50	45,51
156_A	Maasdijk 36 B 2676AE Maasdijk [4]	1,50	42,20	39,17	32,64	42,74
156_B	Maasdijk 36 B 2676AE Maasdijk [4]	5,00	44,94	41,87	35,45	45,49
157_A	Maasdijk 30 2676AE Maasdijk [1]	1,50	41,43	38,39	31,95	41,99
157_B	Maasdijk 30 2676AE Maasdijk [1]	5,00	44,64	41,58	35,32	45,25
158_A	Maasdijk 30 2676AE Maasdijk [6]	1,50	41,68	38,64	32,00	42,17
158_B	Maasdijk 30 2676AE Maasdijk [6]	5,00	46,23	43,17	36,80	46,80
159_A	Maasdijk 30 2676AE Maasdijk [7]	1,50	43,48	40,46	33,83	43,99
159_B	Maasdijk 30 2676AE Maasdijk [7]	5,00	47,14	44,09	37,66	47,70
160_A	Maasdijk 28 2676AE Maasdijk [2]	1,50	41,88	38,88	32,22	42,39
160_B	Maasdijk 28 2676AE Maasdijk [2]	5,00	45,41	42,36	35,87	45,95
161_A	Maasdijk 28 2676AE Maasdijk [9]	1,50	41,73	38,69	32,09	42,24
161_B	Maasdijk 28 2676AE Maasdijk [9]	5,00	46,35	43,30	36,76	46,87
162_A	Maasdijk 40 A 2676AE Maasdijk [1]	1,50	27,76	24,44	18,26	28,25
162_B	Maasdijk 40 A 2676AE Maasdijk [1]	5,00	29,22	25,90	19,82	29,74
163_A	Maasdijk 40 A 2676AE Maasdijk [2]	1,50	35,02	31,89	25,60	35,58
163_B	Maasdijk 40 A 2676AE Maasdijk [2]	5,00	35,25	32,07	25,96	35,84
164_A	Maasdijk 40 A 2676AE Maasdijk [5]	1,50	41,52	38,44	32,03	42,07
164_B	Maasdijk 40 A 2676AE Maasdijk [5]	5,00	46,25	43,19	36,91	46,85
165_A	Maasdijk 40 A 2676AE Maasdijk [6]	1,50	40,84	37,77	31,30	41,37
165_B	Maasdijk 40 A 2676AE Maasdijk [6]	5,00	45,75	42,71	36,31	46,32
166_A	Maasdijk 36 2676AE Maasdijk [1]	1,50	30,40	27,11	20,73	30,84
166_B	Maasdijk 36 2676AE Maasdijk [1]	5,00	36,80	33,71	26,99	37,24
167_A	Maasdijk 36 2676AE Maasdijk [2]	1,50	35,92	32,88	26,27	36,42
167_B	Maasdijk 36 2676AE Maasdijk [2]	5,00	37,58	34,49	28,05	38,11
168_A	Maasdijk 36 2676AE Maasdijk [3]	1,50	44,45	41,31	34,78	44,92
168_B	Maasdijk 36 2676AE Maasdijk [3]	5,00	53,80	50,79	44,05	54,28
169_A	Maasdijk 36 2676AE Maasdijk [4]	1,50	44,21	41,06	34,52	44,68
169_B	Maasdijk 36 2676AE Maasdijk [4]	5,00	53,87	50,85	44,11	54,34
170_A	Maasdijk 46 2676AG Maasdijk [1]	1,50	25,42	21,95	16,55	26,10
170_B	Maasdijk 46 2676AG Maasdijk [1]	5,00	30,89	27,65	21,74	31,52
171_A	Maasdijk 46 2676AG Maasdijk [2]	1,50	30,33	26,96	21,39	31,00
171_B	Maasdijk 46 2676AG Maasdijk [2]	5,00	32,02	28,71	22,78	32,60
172_A	Maasdijk 46 2676AG Maasdijk [5]	1,50	40,00	36,89	30,52	40,54
172_B	Maasdijk 46 2676AG Maasdijk [5]	5,00	43,96	40,90	34,31	44,46
173_A	Maasdijk 46 2676AG Maasdijk [6]	1,50	38,47	35,39	28,76	38,95

Alle getoonde dB-waarden zijn A-gewogen

Rapport: Resultatentabel
Model: 2030 Plan
LAeq totaalresultaten voor toetspunten
Groep: Verbindingsweg
Groepsreductie: Nee

Naam Toetspunt	Omschrijving	Hoogte	Dag	Avond	Nacht	Lden
173_B	Maasdijk 46 2676AG Maasdijk [6]	5,00	43,91	40,86	34,14	44,37
174_A	Maasdijk 46 2676AG Maasdijk [7]	1,50	36,76	33,66	27,08	37,24
174_B	Maasdijk 46 2676AG Maasdijk [7]	5,00	42,38	39,32	32,61	42,84
175_A	Maasdijk 32 2676AE Maasdijk [1]	1,50	40,78	37,79	31,05	41,27
175_B	Maasdijk 32 2676AE Maasdijk [1]	5,00	39,27	36,21	29,78	39,82
176_A	Maasdijk 32 2676AE Maasdijk [2]	1,50	39,99	36,79	30,92	40,65
176_B	Maasdijk 32 2676AE Maasdijk [2]	5,00	44,79	41,65	35,67	45,45
177_A	Maasdijk 32 2676AE Maasdijk [3]	1,50	43,11	39,95	33,75	43,68
177_B	Maasdijk 32 2676AE Maasdijk [3]	5,00	51,35	48,33	41,81	51,89
178_A	Maasdijk 32 2676AE Maasdijk [4]	1,50	40,81	37,84	31,02	41,29
178_B	Maasdijk 32 2676AE Maasdijk [4]	5,00	39,09	35,98	29,73	39,67
179_A	Maasdijk 29 2676AA Maasdijk [1]	1,50	29,66	26,32	20,48	30,26
179_B	Maasdijk 29 2676AA Maasdijk [1]	5,00	33,13	29,80	23,90	33,71
179_C	Maasdijk 29 2676AA Maasdijk [1]	8,00	39,17	35,96	30,04	39,81
180_A	Maasdijk 29 2676AA Maasdijk [2]	1,50	33,89	30,64	24,59	34,46
180_B	Maasdijk 29 2676AA Maasdijk [2]	5,00	39,20	36,04	29,96	39,81
180_C	Maasdijk 29 2676AA Maasdijk [2]	8,00	41,18	37,98	31,90	41,77
181_A	Maasdijk 29 2676AA Maasdijk [3]	1,50	37,86	34,73	28,79	38,54
181_B	Maasdijk 29 2676AA Maasdijk [3]	5,00	40,04	36,87	30,96	40,71
181_C	Maasdijk 29 2676AA Maasdijk [3]	8,00	42,00	38,79	32,88	42,64
182_A	Maasdijk 29 2676AA Maasdijk [4]	1,50	45,47	42,36	36,54	46,20
182_B	Maasdijk 29 2676AA Maasdijk [4]	5,00	46,80	43,65	37,84	47,51
182_C	Maasdijk 29 2676AA Maasdijk [4]	8,00	48,00	44,84	39,03	48,71
183_A	Maasdijk 8 2676AE Maasdijk [4]	1,50	38,06	34,88	28,37	38,52
183_B	Maasdijk 8 2676AE Maasdijk [4]	5,00	45,11	42,12	35,28	45,57
184_A	Maasdijk 8 2676AE Maasdijk [15]	1,50	37,08	33,97	27,29	37,52
184_B	Maasdijk 8 2676AE Maasdijk [15]	5,00	43,67	40,68	33,82	44,12
185_A	Maasdijk 8 2676AE Maasdijk [18]	1,50	32,62	29,14	22,85	32,99
185_B	Maasdijk 8 2676AE Maasdijk [18]	5,00	40,99	37,84	31,17	41,41
186_A	Maasdijk 18 2676AE Maasdijk [3]	1,50	41,47	38,41	31,60	41,90
186_B	Maasdijk 18 2676AE Maasdijk [3]	5,00	45,91	42,85	36,01	46,33
187_A	Maasdijk 18 2676AE Maasdijk [4]	1,50	41,82	38,73	31,91	42,23
187_B	Maasdijk 18 2676AE Maasdijk [4]	5,00	48,47	45,45	38,62	48,92
188_A	Maasdijk 18 2676AE Maasdijk [5]	1,50	42,65	39,57	32,91	43,12
188_B	Maasdijk 18 2676AE Maasdijk [5]	5,00	48,69	45,69	38,92	49,17
189_A	Maasdijk 20 2676AE Maasdijk [1]	1,50	42,76	39,69	33,03	43,23
189_B	Maasdijk 20 2676AE Maasdijk [1]	5,00	48,77	45,77	39,01	49,25
190_A	Maasdijk 20 2676AE Maasdijk [3]	1,50	41,90	38,84	32,25	42,40
190_B	Maasdijk 20 2676AE Maasdijk [3]	5,00	47,96	44,97	38,26	48,46
191_A	Maasdijk 24 2676AE Maasdijk [2]	1,50	42,83	39,76	33,15	43,32
191_B	Maasdijk 24 2676AE Maasdijk [2]	5,00	48,73	45,72	39,03	49,22
192_A	Maasdijk 24 2676AE Maasdijk [3]	1,50	40,41	37,34	30,94	40,97
192_B	Maasdijk 24 2676AE Maasdijk [3]	5,00	45,54	42,52	36,15	46,13
193_A	Maasdijk 22 2676AE Maasdijk [5]	1,50	41,81	38,71	32,02	42,26
193_B	Maasdijk 22 2676AE Maasdijk [5]	5,00	48,44	45,42	38,64	48,90
194_A	Maasdijk 22 2676AE Maasdijk [8]	1,50	42,83	39,77	33,14	43,32
194_B	Maasdijk 22 2676AE Maasdijk [8]	5,00	48,66	45,66	38,92	49,14
195_A	Blauwhek 29 2676NB Maasdijk [2]	1,50	48,80	45,60	40,33	49,69
195_B	Blauwhek 29 2676NB Maasdijk [2]	5,00	51,24	48,01	42,70	52,09
195_C	Blauwhek 29 2676NB Maasdijk [2]	8,00	51,92	48,68	43,38	52,77
196_A	Blauwhek 27 2676NB Maasdijk [8]	1,50	54,06	51,06	44,92	54,74
196_B	Blauwhek 27 2676NB Maasdijk [8]	5,00	56,58	53,52	47,49	57,27
196_C	Blauwhek 27 2676NB Maasdijk [8]	8,00	56,94	53,87	47,79	57,60
197_A	Maasdijk 50 2676AG Maasdijk [1]	1,50	38,23	35,17	28,53	38,71
197_B	Maasdijk 50 2676AG Maasdijk [1]	5,00	38,82	35,65	29,21	39,31
198_A	Maasdijk 50 2676AG Maasdijk [2]	1,50	33,90	30,70	24,22	34,36
198_B	Maasdijk 50 2676AG Maasdijk [2]	5,00	36,69	33,47	27,06	37,16
199_A	Maasdijk 50 2676AG Maasdijk [3]	1,50	25,11	21,84	15,96	25,73
199_B	Maasdijk 50 2676AG Maasdijk [3]	5,00	28,20	24,94	18,85	28,75

Alle getoonde dB-waarden zijn A-gewogen

Rapport: Resultatentabel
Model: 2030 Plan
LAeq totaalresultaten voor toetspunten
Groep: Verbindingsweg
Groepsreductie: Nee

Naam Toetspunt	Omschrijving	Hoogte	Dag	Avond	Nacht	Lden
200_A	Maasdijk 50 2676AG Maasdijk [4]	1,50	28,43	25,07	19,28	29,03
200_B	Maasdijk 50 2676AG Maasdijk [4]	5,00	31,67	28,39	22,52	32,29
201_A	Maasdijk 25 2676AA Maasdijk [1]	1,50	44,37	41,24	35,51	45,12
201_B	Maasdijk 25 2676AA Maasdijk [1]	5,00	45,86	42,72	36,95	46,59
201_C	Maasdijk 25 2676AA Maasdijk [1]	8,00	47,06	43,90	38,09	47,77
202_A	Maasdijk 25 2676AA Maasdijk [2]	1,50	46,91	43,95	37,00	47,35
202_B	Maasdijk 25 2676AA Maasdijk [2]	5,00	50,92	47,92	41,01	51,35
202_C	Maasdijk 25 2676AA Maasdijk [2]	8,00	51,16	48,15	41,24	51,59
203_A	Maasdijk 25 2676AA Maasdijk [5]	1,50	53,44	50,45	43,93	54,00
203_B	Maasdijk 25 2676AA Maasdijk [5]	5,00	56,23	53,20	46,64	56,76
203_C	Maasdijk 25 2676AA Maasdijk [5]	8,00	56,60	53,55	47,05	57,13
204_A	Maasdijk 25 2676AA Maasdijk [8]	1,50	51,69	48,63	42,53	52,35
204_B	Maasdijk 25 2676AA Maasdijk [8]	5,00	53,75	50,66	44,51	54,38
204_C	Maasdijk 25 2676AA Maasdijk [8]	8,00	54,38	51,28	45,19	55,02
205_A	Maasdijk 40 2676AE Maasdijk [1]	1,50	41,75	38,67	32,18	42,27
205_B	Maasdijk 40 2676AE Maasdijk [1]	5,00	48,00	44,97	38,56	48,57
206_A	Maasdijk 38 2676AE Maasdijk [3]	1,50	40,03	36,88	30,55	40,56
206_B	Maasdijk 38 2676AE Maasdijk [3]	5,00	47,33	44,27	37,90	47,90
207_A	Maasdijk 38 2676AE Maasdijk [4]	1,50	42,07	38,98	32,49	42,59
207_B	Maasdijk 38 2676AE Maasdijk [4]	5,00	48,95	45,93	39,42	49,50
208_A	Maasdijk 33 2676AA Maasdijk [1]	1,50	41,53	38,38	32,72	42,30
208_B	Maasdijk 33 2676AA Maasdijk [1]	5,00	42,63	39,44	33,78	43,38
208_C	Maasdijk 33 2676AA Maasdijk [1]	8,00	44,99	41,80	36,14	45,74
209_A	Maasdijk 33 2676AA Maasdijk [3]	1,50	24,81	21,44	15,48	25,35
209_B	Maasdijk 33 2676AA Maasdijk [3]	5,00	27,23	23,79	17,95	27,77
209_C	Maasdijk 33 2676AA Maasdijk [3]	8,00	33,61	30,27	24,28	34,15
210_A	Maasdijk 33 2676AA Maasdijk [5]	1,50	39,13	36,10	29,38	39,60
210_B	Maasdijk 33 2676AA Maasdijk [5]	5,00	42,22	39,16	32,49	42,69
210_C	Maasdijk 33 2676AA Maasdijk [5]	8,00	42,46	39,39	32,70	42,92
211_A	Maasdijk 31 2676AA Maasdijk [1]	1,50	39,39	36,36	29,63	39,86
211_B	Maasdijk 31 2676AA Maasdijk [1]	5,00	42,59	39,54	32,86	43,07
211_C	Maasdijk 31 2676AA Maasdijk [1]	8,00	42,91	39,85	33,17	43,38
212_A	Maasdijk 31 2676AA Maasdijk [2]	1,50	41,74	38,71	32,09	42,25
212_B	Maasdijk 31 2676AA Maasdijk [2]	5,00	44,53	41,47	34,90	45,04
212_C	Maasdijk 31 2676AA Maasdijk [2]	8,00	45,25	42,17	35,65	45,76
213_A	Maasdijk 31 2676AA Maasdijk [3]	1,50	39,60	36,47	30,61	40,31
213_B	Maasdijk 31 2676AA Maasdijk [3]	5,00	41,12	37,94	32,11	41,81
213_C	Maasdijk 31 2676AA Maasdijk [3]	8,00	42,95	39,76	33,90	43,62
214_A	Maasdijk 99 2676AC Maasdijk [3]	1,50	21,49	18,11	11,72	21,88
214_B	Maasdijk 99 2676AC Maasdijk [3]	5,00	24,39	20,99	14,68	24,79
215_A	Maasdijk 99 2676AC Maasdijk [4]	1,50	17,10	13,35	7,94	17,62
215_B	Maasdijk 99 2676AC Maasdijk [4]	5,00	22,23	18,66	12,87	22,71
216_A	Maasdijk 104 2676AH Maasdijk [8]	1,50	14,91	11,21	5,58	15,38
216_B	Maasdijk 104 2676AH Maasdijk [8]	5,00	22,97	19,46	13,58	23,46
217_A	Maasdijk 141 2676AD Maasdijk [6]	1,50	12,24	8,55	3,08	12,77
217_B	Maasdijk 141 2676AD Maasdijk [6]	5,00	15,22	11,63	6,08	15,78
218_A	Maasdijk 135 2676AD Maasdijk	1,50	23,78	20,35	14,25	24,24
218_B	Maasdijk 135 2676AD Maasdijk	5,00	28,84	25,50	19,09	29,24
219_A	Maasdijk 141 2676AD Maasdijk [9]	1,50	14,07	10,34	4,74	14,53
219_B	Maasdijk 141 2676AD Maasdijk [9]	5,00	17,06	13,36	7,66	17,50
220_A	Maasdijk 143 2676AD Maasdijk [4]	1,50	16,00	12,22	6,64	16,44
220_B	Maasdijk 143 2676AD Maasdijk [4]	5,00	20,01	16,38	10,60	20,46
221_A	Maasdijk 95 2676AC Maasdijk [4]	1,50	21,39	18,01	11,62	21,78
221_B	Maasdijk 95 2676AC Maasdijk [4]	5,00	23,96	20,54	14,23	24,35
222_A	Maasdijk 95 2676AC Maasdijk [5]	1,50	15,27	11,57	6,14	15,81
222_B	Maasdijk 95 2676AC Maasdijk [5]	5,00	18,86	15,24	9,74	19,42
223_A	Maasdijk 95 2676AC Maasdijk [6]	1,50	18,53	14,86	9,38	19,07
223_B	Maasdijk 95 2676AC Maasdijk [6]	5,00	24,18	20,70	14,85	24,69
224_A	Maasdijk 89 2676AC Maasdijk [11]	1,50	20,35	16,71	11,22	20,90

Alle getoonde dB-waarden zijn A-gewogen

Rapport: Resultatentabel
Model: 2030 Plan
LAeq totaalresultaten voor toetspunten
Groep: Verbindingsweg
Groepsreductie: Nee

Naam Toetspunt	Omschrijving	Hoogte	Dag	Avond	Nacht	Lden
224_B	Maasdijk 89 2676AC Maasdijk [11]	5,00	25,59	22,10	16,33	26,13
225_A	Maasdijk 89 2676AC Maasdijk [12]	1,50	22,93	19,47	13,53	23,42
225_B	Maasdijk 89 2676AC Maasdijk [12]	5,00	27,42	24,01	17,94	27,90
226_A	Maasdijk 100 2676AH Maasdijk [1]	1,50	14,79	11,05	5,47	15,25
226_B	Maasdijk 100 2676AH Maasdijk [1]	5,00	22,41	18,90	13,08	22,92
227_A	Maasdijk 100 2676AH Maasdijk [3]	1,50	14,61	10,87	5,39	15,11
227_B	Maasdijk 100 2676AH Maasdijk [3]	5,00	21,44	17,89	12,38	22,03
228_A	Maasdijk 100 2676AH Maasdijk [4]	1,50	17,60	14,09	8,49	18,18
228_B	Maasdijk 100 2676AH Maasdijk [4]	5,00	21,07	17,59	12,07	21,70
229_A	Maasdijk 77 2676AC Maasdijk [1]	1,50	19,12	15,48	9,88	19,63
229_B	Maasdijk 77 2676AC Maasdijk [1]	5,00	23,57	20,04	14,27	24,08
229_C	Maasdijk 77 2676AC Maasdijk [1]	8,00	27,62	24,14	18,39	28,17
230_A	Maasdijk 77 2676AC Maasdijk [2]	1,50	22,24	18,71	12,94	22,75
230_B	Maasdijk 77 2676AC Maasdijk [2]	5,00	27,78	24,32	18,41	28,28
230_C	Maasdijk 77 2676AC Maasdijk [2]	8,00	29,54	26,20	19,93	29,99
231_A	Maasdijk 77 2676AC Maasdijk [3]	1,50	21,49	18,09	12,35	22,09
231_B	Maasdijk 77 2676AC Maasdijk [3]	5,00	26,38	23,11	17,11	26,96
231_C	Maasdijk 77 2676AC Maasdijk [3]	8,00	28,21	24,95	18,90	28,78
232_A	Maasdijk 77 2676AC Maasdijk [4]	1,50	17,30	13,52	8,15	17,82
232_B	Maasdijk 77 2676AC Maasdijk [4]	5,00	23,37	19,77	14,21	23,92
232_C	Maasdijk 77 2676AC Maasdijk [4]	8,00	29,47	26,12	20,27	30,06
233_A	Verkadestraat 25 2676AL Maasdijk [1]	1,50	28,71	25,47	19,67	29,38
233_B	Verkadestraat 25 2676AL Maasdijk [1]	5,00	31,17	27,86	22,00	31,78
233_C	Verkadestraat 25 2676AL Maasdijk [1]	8,00	32,27	28,98	23,02	32,85
234_A	Verkadestraat 25 2676AL Maasdijk [2]	1,50	23,17	19,87	14,39	23,92
234_B	Verkadestraat 25 2676AL Maasdijk [2]	5,00	25,30	21,91	16,40	25,99
234_C	Verkadestraat 25 2676AL Maasdijk [2]	8,00	28,21	24,86	19,47	28,96
235_A	Verkadestraat 25 2676AL Maasdijk [3]	1,50	14,28	10,73	5,99	15,17
235_B	Verkadestraat 25 2676AL Maasdijk [3]	5,00	16,60	12,87	8,26	17,43
235_C	Verkadestraat 25 2676AL Maasdijk [3]	8,00	21,84	18,21	13,15	22,56
236_A	Verkadestraat 25 2676AL Maasdijk [4]	1,50	7,62	3,99	-2,41	7,87
236_B	Verkadestraat 25 2676AL Maasdijk [4]	5,00	12,33	8,81	2,30	12,61
236_C	Verkadestraat 25 2676AL Maasdijk [4]	8,00	13,68	10,22	3,66	13,97
237_A	Verkadestraat 25 2676AL Maasdijk [5]	1,50	21,37	18,09	11,82	21,85
237_B	Verkadestraat 25 2676AL Maasdijk [5]	5,00	25,11	21,79	15,47	25,55
237_C	Verkadestraat 25 2676AL Maasdijk [5]	8,00	28,08	24,80	18,48	28,55
238_A	Verkadestraat 25 2676AL Maasdijk [6]	1,50	25,93	22,68	16,51	26,46
238_B	Verkadestraat 25 2676AL Maasdijk [6]	5,00	29,01	25,71	19,43	29,48
238_C	Verkadestraat 25 2676AL Maasdijk [6]	8,00	30,63	27,35	21,01	31,09
239_A	Nassaustraat 1 2676AX Maasdijk [6]	1,50	15,67	11,86	6,39	16,13
239_B	Nassaustraat 1 2676AX Maasdijk [6]	5,00	20,25	16,60	10,96	20,74
240_A	Nassaustraat 1 2676AX Maasdijk [7]	1,50	20,76	17,23	11,48	21,28
240_B	Nassaustraat 1 2676AX Maasdijk [7]	5,00	24,63	21,21	15,26	25,14
241_A	Oranjeplein 9 2676XP Maasdijk [14]	1,50	20,82	17,23	11,51	21,32
241_B	Oranjeplein 9 2676XP Maasdijk [14]	5,00	25,78	22,35	16,34	26,27
242_A	Oranjeplein 9 2676XP Maasdijk [19]	1,50	14,89	11,29	5,53	15,37
242_B	Oranjeplein 9 2676XP Maasdijk [19]	5,00	19,10	15,57	9,79	19,61
243_A	Oranjeplein 9 2676XP Maasdijk [29]	1,50	12,71	9,07	3,44	13,21
243_B	Oranjeplein 9 2676XP Maasdijk [29]	5,00	15,43	11,84	6,23	15,97
244_A	Oranjeplein 18 2676XP Maasdijk [20]	1,50	21,19	17,65	11,78	21,66
244_B	Oranjeplein 18 2676XP Maasdijk [20]	5,00	26,02	22,64	16,50	26,49
245_A	Oranjeplein 18 2676XP Maasdijk [32]	1,50	20,55	16,95	11,02	20,97
245_B	Oranjeplein 18 2676XP Maasdijk [32]	5,00	25,21	21,74	15,64	25,64
246_A	Oranjeplein 18 2676XP Maasdijk [33]	1,50	22,55	19,15	13,29	23,10
246_B	Oranjeplein 18 2676XP Maasdijk [33]	5,00	27,60	24,35	18,15	28,12
247_A	Oranjeplein 18 2676XP Maasdijk [35]	1,50	17,10	13,69	7,78	17,63
247_B	Oranjeplein 18 2676XP Maasdijk [35]	5,00	22,20	18,98	12,68	22,71
248_A	Willem III straat 4 2676AM Maasdijk [1]	1,50	16,38	12,78	7,06	16,87
248_B	Willem III straat 4 2676AM Maasdijk [1]	5,00	21,21	17,68	11,71	21,65

Alle getoonde dB-waarden zijn A-gewogen

Rapport: Resultatentabel
Model: 2030 Plan
LAeq totaalresultaten voor toetspunten
Groep: Verbindingsweg
Groepsreductie: Nee

Naam Toetspunt	Omschrijving	Hoogte	Dag	Avond	Nacht	Lden
249_A	Willem III straat 4 2676AM Maasdijk [4]	1,50	13,84	10,09	4,36	14,25
249_B	Willem III straat 4 2676AM Maasdijk [4]	5,00	17,69	14,03	8,08	18,07
250_A	Willem III straat 4 2676AM Maasdijk [5]	1,50	20,38	16,84	11,09	20,89
250_B	Willem III straat 4 2676AM Maasdijk [5]	5,00	25,72	22,31	16,31	26,22
251_A	Willem III straat 4 2676AM Maasdijk [6]	1,50	23,53	20,05	14,26	24,06
251_B	Willem III straat 4 2676AM Maasdijk [6]	5,00	26,89	23,45	17,54	27,40
252_A	Willem III straat 2 2676AM Maasdijk [1]	1,50	20,98	17,62	11,56	21,49
252_B	Willem III straat 2 2676AM Maasdijk [1]	5,00	22,85	19,36	13,41	23,32
253_A	Willem III straat 2 2676AM Maasdijk [2]	1,50	18,61	15,10	9,60	19,23
253_B	Willem III straat 2 2676AM Maasdijk [2]	5,00	25,04	21,74	15,91	25,66
254_A	Willem III straat 2 2676AM Maasdijk [3]	1,50	22,33	18,79	13,23	22,91
254_B	Willem III straat 2 2676AM Maasdijk [3]	5,00	26,75	23,28	17,59	27,32
255_A	Willem III straat 2 2676AM Maasdijk [4]	1,50	29,03	25,86	19,55	29,56
255_B	Willem III straat 2 2676AM Maasdijk [4]	5,00	31,77	28,55	22,24	32,27
256_A	Waldeck Pyrmontstraat 2 2676AR Maasdijk [1]	1,50	15,63	11,94	6,64	16,22
256_B	Waldeck Pyrmontstraat 2 2676AR Maasdijk [1]	5,00	19,83	16,18	10,81	20,42
257_A	Waldeck Pyrmontstraat 2 2676AR Maasdijk [2]	1,50	21,81	18,23	12,45	22,29
257_B	Waldeck Pyrmontstraat 2 2676AR Maasdijk [2]	5,00	26,06	22,60	16,63	26,54
258_A	Waldeck Pyrmontstraat 2 2676AR Maasdijk [3]	1,50	22,59	19,04	13,22	23,07
258_B	Waldeck Pyrmontstraat 2 2676AR Maasdijk [3]	5,00	27,30	23,83	17,89	27,79
259_A	Waldeck Pyrmontstraat 13 2676AP Maasdijk [1]	1,50	17,95	14,38	8,65	18,45
259_B	Waldeck Pyrmontstraat 13 2676AP Maasdijk [1]	5,00	22,44	18,97	13,04	22,93
260_A	Waldeck Pyrmontstraat 13 2676AP Maasdijk [6]	1,50	20,17	16,56	10,72	20,61
260_B	Waldeck Pyrmontstraat 13 2676AP Maasdijk [6]	5,00	25,27	21,78	15,89	25,76
261_A	Maasdijk 76 2676AG Maasdijk [28]	1,50	24,26	20,85	14,77	24,73
261_B	Maasdijk 76 2676AG Maasdijk [28]	5,00	28,22	24,82	18,80	28,72
262_A	Maasdijk 76 2676AG Maasdijk [29]	1,50	31,02	27,86	21,45	31,52
262_B	Maasdijk 76 2676AG Maasdijk [29]	5,00	33,64	30,44	24,06	34,13
263_A	Maasdijk 76 2676AG Maasdijk [31]	1,50	20,82	17,46	11,48	21,36
263_B	Maasdijk 76 2676AG Maasdijk [31]	5,00	23,34	19,85	14,07	23,87
264_A	Willem III straat 8 2676AM Maasdijk [1]	1,50	14,11	10,49	4,82	14,61
264_B	Willem III straat 8 2676AM Maasdijk [1]	5,00	20,69	17,17	11,44	21,22
265_A	Willem III straat 8 2676AM Maasdijk [2]	1,50	18,68	14,93	9,37	19,14
265_B	Willem III straat 8 2676AM Maasdijk [2]	5,00	22,72	19,09	13,43	23,22
266_A	Willem III straat 8 2676AM Maasdijk [3]	1,50	28,75	25,61	19,11	29,23
266_B	Willem III straat 8 2676AM Maasdijk [3]	5,00	31,17	27,95	21,51	31,63
267_A	Prinses MÃ¡ximastraat 4 2676DZ Maasdijk [2]	1,50	27,32	23,90	18,04	27,86
267_B	Prinses MÃ¡ximastraat 4 2676DZ Maasdijk [2]	5,00	32,80	29,54	23,33	33,31
268_A	Prinses MÃ¡ximastraat 4 2676DZ Maasdijk [3]	1,50	20,40	16,89	11,07	20,91
268_B	Prinses MÃ¡ximastraat 4 2676DZ Maasdijk [3]	5,00	25,08	21,73	15,61	25,57
269_A	Prinses MÃ¡ximastraat 4 2676DZ Maasdijk [5]	1,50	24,20	20,67	14,91	24,72
269_B	Prinses MÃ¡ximastraat 4 2676DZ Maasdijk [5]	5,00	30,20	26,91	20,78	30,72
270_A	Prinses MÃ¡ximastraat 2 2676DZ Maasdijk [3]	1,50	20,89	17,40	11,65	21,43
270_B	Prinses MÃ¡ximastraat 2 2676DZ Maasdijk [3]	5,00	23,90	20,35	14,61	24,41
271_A	Prinses MÃ¡ximastraat 2 2676DZ Maasdijk [5]	1,50	27,14	23,75	17,78	27,66
271_B	Prinses MÃ¡ximastraat 2 2676DZ Maasdijk [5]	5,00	32,29	29,02	22,74	32,77
272_A	Waldeck Pyrmontstraat 4 2676AR Maasdijk [2]	1,50	27,20	23,88	17,64	27,67
272_B	Waldeck Pyrmontstraat 4 2676AR Maasdijk [2]	5,00	31,37	28,12	21,80	31,85
273_A	Waldeck Pyrmontstraat 4 2676AR Maasdijk [5]	1,50	27,97	24,65	18,35	28,42
273_B	Waldeck Pyrmontstraat 4 2676AR Maasdijk [5]	5,00	30,64	27,26	21,11	31,11
274_A	Waldeck Pyrmontstraat 4 2676AR Maasdijk [6]	1,50	27,30	23,97	17,67	27,74
274_B	Waldeck Pyrmontstraat 4 2676AR Maasdijk [6]	5,00	29,65	26,23	20,13	30,11
275_A	Waldeck Pyrmontstraat 4 2676AR Maasdijk [9]	1,50	20,24	16,76	10,94	20,76
275_B	Waldeck Pyrmontstraat 4 2676AR Maasdijk [9]	5,00	24,49	21,02	15,14	25,00
276_A	Prinses MÃ¡ximastraat 8 2676DZ Maasdijk [2]	1,50	23,59	20,04	14,26	24,09
276_B	Prinses MÃ¡ximastraat 8 2676DZ Maasdijk [2]	5,00	28,69	25,28	19,36	29,22
277_A	Prinses MÃ¡ximastraat 8 2676DZ Maasdijk [3]	1,50	24,19	20,69	14,90	24,71
277_B	Prinses MÃ¡ximastraat 8 2676DZ Maasdijk [3]	5,00	30,00	26,67	20,65	30,54
278_A	Prinses MÃ¡ximastraat 8 2676DZ Maasdijk [4]	1,50	20,63	17,18	11,30	21,15

Alle getoonde dB-waarden zijn A-gewogen

Rapport: Resultatentabel
Model: 2030 Plan
LAeq totaalresultaten voor toetspunten
Groep: Verbindingsweg
Groepsreductie: Nee

Naam Toetspunt	Omschrijving	Hoogte	Dag	Avond	Nacht	Lden
278_B	Prinses MÃ¡ximastraat 8 2676DZ Maasdijk [4]	5,00	26,34	23,07	16,87	26,85
279_A	Maasdijk 47 2676AB Maasdijk [1]	1,50	24,87	21,63	15,09	25,29
279_B	Maasdijk 47 2676AB Maasdijk [1]	5,00	23,47	20,01	14,01	23,94
279_C	Maasdijk 47 2676AB Maasdijk [1]	8,00	26,51	23,09	17,08	27,00
280_A	Maasdijk 47 2676AB Maasdijk [3]	1,50	25,01	21,64	15,52	25,49
280_B	Maasdijk 47 2676AB Maasdijk [3]	5,00	30,34	27,07	21,13	30,94
280_C	Maasdijk 47 2676AB Maasdijk [3]	8,00	32,00	28,76	22,65	32,56
281_A	Maasdijk 47 2676AB Maasdijk [4]	1,50	27,29	24,05	17,91	27,84
281_B	Maasdijk 47 2676AB Maasdijk [4]	5,00	29,35	25,99	20,07	29,91
281_C	Maasdijk 47 2676AB Maasdijk [4]	8,00	30,52	27,15	21,36	31,12
282_A	Maasdijk 47 2676AB Maasdijk [5]	1,50	27,41	24,23	18,01	27,96
282_B	Maasdijk 47 2676AB Maasdijk [5]	5,00	28,99	25,70	19,73	29,57
282_C	Maasdijk 47 2676AB Maasdijk [5]	8,00	29,77	26,42	20,81	30,44
283_A	Maasdijk 47 2676AB Maasdijk [6]	1,50	28,54	25,35	19,05	29,06
283_B	Maasdijk 47 2676AB Maasdijk [6]	5,00	30,49	27,21	21,06	31,01
283_C	Maasdijk 47 2676AB Maasdijk [6]	8,00	32,22	29,03	22,84	32,78
284_A	Maasdijk 68 2676AG Maasdijk [1]	1,50	29,99	26,72	20,63	30,54
284_B	Maasdijk 68 2676AG Maasdijk [1]	5,00	33,94	30,70	24,48	34,46
285_A	Maasdijk 68 2676AG Maasdijk [2]	1,50	23,89	20,42	14,72	24,46
285_B	Maasdijk 68 2676AG Maasdijk [2]	5,00	27,33	23,87	18,05	27,86
286_A	Maasdijk 68 A 2676AG Maasdijk [1]	1,50	23,39	19,85	14,06	23,89
286_B	Maasdijk 68 A 2676AG Maasdijk [1]	5,00	27,74	24,28	18,41	28,26
287_A	Maasdijk 68 A 2676AG Maasdijk [2]	1,50	30,92	27,76	21,48	31,47
287_B	Maasdijk 68 A 2676AG Maasdijk [2]	5,00	33,84	30,67	24,39	34,38
288_A	Maasdijk 68 A 2676AG Maasdijk [5]	1,50	24,89	21,78	15,13	25,34
288_B	Maasdijk 68 A 2676AG Maasdijk [5]	5,00	27,54	24,30	17,88	27,99
289_A	Maasdijk 68 A 2676AG Maasdijk [6]	1,50	17,11	13,44	7,61	17,53
289_B	Maasdijk 68 A 2676AG Maasdijk [6]	5,00	23,60	20,10	13,95	24,00
290_A	Maasdijk 70 2676AG Maasdijk [1]	1,50	23,38	19,99	14,25	23,98
290_B	Maasdijk 70 2676AG Maasdijk [1]	5,00	28,63	25,40	19,20	29,16
291_A	Maasdijk 70 2676AG Maasdijk [2]	1,50	30,05	26,83	20,21	30,45
291_B	Maasdijk 70 2676AG Maasdijk [2]	5,00	32,33	29,03	22,51	32,72
292_A	Maasdijk 70 2676AG Maasdijk [6]	1,50	32,58	29,34	23,12	33,10
292_B	Maasdijk 70 2676AG Maasdijk [6]	5,00	35,95	32,73	26,39	36,44
293_A	Maasdijk 70 2676AG Maasdijk [9]	1,50	28,02	24,63	18,78	28,58
293_B	Maasdijk 70 2676AG Maasdijk [9]	5,00	33,83	30,61	24,31	34,34
294_A	Maasdijk 75 2676AC Maasdijk [1]	1,50	16,02	12,54	6,64	16,52
294_B	Maasdijk 75 2676AC Maasdijk [1]	5,00	19,49	15,90	10,07	19,95
295_A	Maasdijk 75 2676AC Maasdijk [2]	1,50	23,76	20,44	14,35	24,28
295_B	Maasdijk 75 2676AC Maasdijk [2]	5,00	27,63	24,36	18,31	28,19
296_A	Maasdijk 75 2676AC Maasdijk [3]	1,50	22,58	19,21	13,34	23,15
296_B	Maasdijk 75 2676AC Maasdijk [3]	5,00	27,26	23,97	18,06	27,86
297_A	Maasdijk 75 2676AC Maasdijk [4]	1,50	19,06	15,37	9,84	19,57
297_B	Maasdijk 75 2676AC Maasdijk [4]	5,00	23,53	19,91	14,29	24,05
298_A	Maasdijk 94 2676AH Maasdijk [1]	1,50	15,82	12,24	6,51	16,32
298_B	Maasdijk 94 2676AH Maasdijk [1]	5,00	18,47	14,88	9,27	19,01
299_A	Maasdijk 94 2676AH Maasdijk [2]	1,50	25,69	22,46	16,00	26,14
299_B	Maasdijk 94 2676AH Maasdijk [2]	5,00	29,13	25,85	19,50	29,59
300_A	Maasdijk 94 2676AH Maasdijk [5]	1,50	26,16	22,92	16,44	26,60
300_B	Maasdijk 94 2676AH Maasdijk [5]	5,00	29,63	26,33	19,97	30,07
301_A	Spektakelplein 26 2676TA Maasdijk [19]	1,50	22,17	18,65	12,82	22,67
301_B	Spektakelplein 26 2676TA Maasdijk [19]	5,00	27,73	24,41	18,14	28,19
301_C	Spektakelplein 26 2676TA Maasdijk [19]	8,00	30,54	27,27	20,87	30,98
302_A	Spektakelplein 26 2676TA Maasdijk [23]	1,50	20,97	17,42	11,56	21,44
302_B	Spektakelplein 26 2676TA Maasdijk [23]	5,00	25,95	22,53	16,35	26,38
302_C	Spektakelplein 26 2676TA Maasdijk [23]	8,00	29,78	26,54	20,07	30,22
303_A	Willem III straat 23 2676AN Maasdijk [1]	1,50	13,54	9,72	4,25	14,00
303_B	Willem III straat 23 2676AN Maasdijk [1]	5,00	18,13	14,41	8,80	18,59
304_A	Willem III straat 23 2676AN Maasdijk [2]	1,50	14,15	10,56	4,84	14,65

Alle getoonde dB-waarden zijn A-gewogen

Rapport: Resultatentabel
Model: 2030 Plan
LAeq totaalresultaten voor toetspunten
Groep: Verbindingsweg
Groepsreductie: Nee

Naam Toetspunt	Omschrijving	Hoogte	Dag	Avond	Nacht	Lden
304_B	Willem III straat 23 2676AN Maasdijk [2]	5,00	16,20	12,52	6,90	16,68
305_A	Willem III straat 23 2676AN Maasdijk [3]	1,50	29,26	26,09	19,55	29,71
305_B	Willem III straat 23 2676AN Maasdijk [3]	5,00	31,54	28,28	21,90	32,00
306_A	Korte Kruisweg 6 A 2676XM Maasdijk [8]	1,50	21,62	18,11	12,05	22,05
306_B	Korte Kruisweg 6 A 2676XM Maasdijk [8]	5,00	26,22	22,78	16,58	26,64
306_C	Korte Kruisweg 6 A 2676XM Maasdijk [8]	8,00	28,92	25,58	19,37	29,39
306_D	Korte Kruisweg 6 A 2676XM Maasdijk [8]	11,00	29,28	26,02	19,66	29,74
307_A	Korte Kruisweg 6 A 2676XM Maasdijk [11]	1,50	19,63	15,96	10,46	20,16
307_B	Korte Kruisweg 6 A 2676XM Maasdijk [11]	5,00	24,37	20,81	15,13	24,90
307_C	Korte Kruisweg 6 A 2676XM Maasdijk [11]	8,00	28,92	25,55	19,54	29,44
307_D	Korte Kruisweg 6 A 2676XM Maasdijk [11]	11,00	29,47	26,20	19,93	29,96
308_A	Korte Kruisweg 6 A 2676XM Maasdijk [12]	1,50	18,53	14,88	9,07	18,96
308_B	Korte Kruisweg 6 A 2676XM Maasdijk [12]	5,00	24,99	21,47	15,57	25,46
308_C	Korte Kruisweg 6 A 2676XM Maasdijk [12]	8,00	28,82	25,52	19,22	29,28
308_D	Korte Kruisweg 6 A 2676XM Maasdijk [12]	11,00	30,03	26,80	20,54	30,54
309_A	Kleine Hei 4 2676AJ Maasdijk [1]	1,50	18,84	15,17	9,63	19,36
309_B	Kleine Hei 4 2676AJ Maasdijk [1]	5,00	22,07	18,45	12,84	22,59
309_C	Kleine Hei 4 2676AJ Maasdijk [1]	8,00	26,71	23,22	17,54	27,28
310_A	Kleine Hei 4 2676AJ Maasdijk [2]	1,50	21,14	17,61	11,70	21,60
310_B	Kleine Hei 4 2676AJ Maasdijk [2]	5,00	25,47	22,09	15,99	25,95
310_C	Kleine Hei 4 2676AJ Maasdijk [2]	8,00	27,95	24,61	18,34	28,40
311_A	Kleine Hei 4 2676AJ Maasdijk [5]	1,50	25,40	22,03	16,19	25,98
311_B	Kleine Hei 4 2676AJ Maasdijk [5]	5,00	29,61	26,30	20,35	30,18
311_C	Kleine Hei 4 2676AJ Maasdijk [5]	8,00	31,44	28,13	22,18	32,01
312_A	Kleine Hei 4 2676AJ Maasdijk [6]	1,50	26,94	23,53	17,55	27,45
312_B	Kleine Hei 4 2676AJ Maasdijk [6]	5,00	29,90	26,51	20,48	30,40
312_C	Kleine Hei 4 2676AJ Maasdijk [6]	8,00	32,78	29,49	23,32	33,29
313_A	Kleine Hei 2 2676AJ Maasdijk [1]	1,50	20,17	16,56	10,94	20,69
313_B	Kleine Hei 2 2676AJ Maasdijk [1]	5,00	23,00	19,42	13,73	23,51
313_C	Kleine Hei 2 2676AJ Maasdijk [1]	8,00	28,15	24,68	18,97	28,72
314_A	Kleine Hei 2 2676AJ Maasdijk [5]	1,50	21,32	18,04	11,65	21,76
314_B	Kleine Hei 2 2676AJ Maasdijk [5]	5,00	27,23	24,07	17,49	27,68
314_C	Kleine Hei 2 2676AJ Maasdijk [5]	8,00	28,11	24,92	18,35	28,54
315_A	Kleine Hei 2 2676AJ Maasdijk [6]	1,50	22,19	18,70	12,62	22,62
315_B	Kleine Hei 2 2676AJ Maasdijk [6]	5,00	25,14	21,66	15,65	25,60
315_C	Kleine Hei 2 2676AJ Maasdijk [6]	8,00	28,51	25,09	19,07	29,00
316_A	Maasdijk 73 2676AB Maasdijk [2]	1,50	24,15	20,66	15,00	24,72
316_B	Maasdijk 73 2676AB Maasdijk [2]	5,00	27,93	24,53	18,61	28,46
316_C	Maasdijk 73 2676AB Maasdijk [2]	8,00	29,54	26,18	20,33	30,12
317_A	Maasdijk 73 2676AB Maasdijk [3]	1,50	18,66	14,99	9,46	19,18
317_B	Maasdijk 73 2676AB Maasdijk [3]	5,00	21,96	18,36	12,62	22,44
317_C	Maasdijk 73 2676AB Maasdijk [3]	8,00	25,96	22,48	16,68	26,49
318_A	Maasdijk 73 2676AB Maasdijk [4]	1,50	24,56	21,23	15,03	25,04
318_B	Maasdijk 73 2676AB Maasdijk [4]	5,00	28,07	24,76	18,64	28,59
318_C	Maasdijk 73 2676AB Maasdijk [4]	8,00	30,12	26,88	20,75	30,67
319_A	Maasdijk 73 2676AB Maasdijk [5]	1,50	24,21	20,73	14,80	24,70
319_B	Maasdijk 73 2676AB Maasdijk [5]	5,00	27,39	23,94	17,99	27,89
319_C	Maasdijk 73 2676AB Maasdijk [5]	8,00	29,73	26,37	20,32	30,24
320_A	Maasdijk 53 A 2676AB Maasdijk [1]	1,50	22,18	18,83	12,55	22,62
320_B	Maasdijk 53 A 2676AB Maasdijk [1]	5,00	24,34	20,94	14,64	24,75
320_C	Maasdijk 53 A 2676AB Maasdijk [1]	8,00	25,20	21,78	15,54	25,62
321_A	Maasdijk 53 A 2676AB Maasdijk [2]	1,50	27,36	24,08	17,77	27,83
321_B	Maasdijk 53 A 2676AB Maasdijk [2]	5,00	31,63	28,39	22,12	32,13
321_C	Maasdijk 53 A 2676AB Maasdijk [2]	8,00	31,88	28,68	22,34	32,38
322_A	Maasdijk 53 A 2676AB Maasdijk [4]	1,50	23,81	20,34	14,46	24,32
322_B	Maasdijk 53 A 2676AB Maasdijk [4]	5,00	29,37	26,10	20,05	29,93
322_C	Maasdijk 53 A 2676AB Maasdijk [4]	8,00	30,90	27,61	21,60	31,46
325_A	Maasdijk 53 B 2676AB Maasdijk [1]	1,50	21,47	18,11	12,26	22,05
325_B	Maasdijk 53 B 2676AB Maasdijk [1]	5,00	24,19	20,75	14,89	24,72

Alle getoonde dB-waarden zijn A-gewogen

Rapport: Resultatentabel
Model: 2030 Plan
LAeq totaalresultaten voor toetspunten
Groep: Verbindingsweg
Groepsreductie: Nee

Naam Toetspunt	Omschrijving	Hoogte	Dag	Avond	Nacht	Lden
325_C	Maasdijk 53 B 2676AB Maasdijk [1]	8,00	26,26	22,88	16,88	26,78
326_A	Maasdijk 53 B 2676AB Maasdijk [2]	1,50	23,32	19,93	13,77	23,78
326_B	Maasdijk 53 B 2676AB Maasdijk [2]	5,00	27,10	23,73	17,52	27,55
326_C	Maasdijk 53 B 2676AB Maasdijk [2]	8,00	31,02	27,78	21,36	31,47
327_A	Maasdijk 53 B 2676AB Maasdijk [5]	1,50	26,36	22,94	17,08	26,90
327_B	Maasdijk 53 B 2676AB Maasdijk [5]	5,00	33,17	29,88	23,77	33,70
327_C	Maasdijk 53 B 2676AB Maasdijk [5]	8,00	34,96	31,73	25,45	35,47
328_A	Maasdijk 53 B 2676AB Maasdijk [6]	1,50	30,24	26,99	20,90	30,80
328_B	Maasdijk 53 B 2676AB Maasdijk [6]	5,00	32,98	29,69	23,54	33,50
328_C	Maasdijk 53 B 2676AB Maasdijk [6]	8,00	34,25	31,02	24,76	34,76
329_A	Maasdijk 125 2676AD Maasdijk [4]	1,50	14,59	10,79	5,32	15,06
329_B	Maasdijk 125 2676AD Maasdijk [4]	5,00	22,88	19,32	13,52	23,37
330_A	Maasdijk 125 2676AD Maasdijk [8]	1,50	20,88	17,33	11,48	21,35
330_B	Maasdijk 125 2676AD Maasdijk [8]	5,00	24,72	21,32	14,99	25,12
331_A	Willem III straat 5 2676AM Maasdijk [1]	1,50	19,95	16,32	10,64	20,44
331_B	Willem III straat 5 2676AM Maasdijk [1]	5,00	24,35	20,89	15,01	24,86
331_C	Willem III straat 5 2676AM Maasdijk [1]	8,00	26,45	23,04	16,99	26,93
332_A	Willem III straat 5 2676AM Maasdijk [3]	1,50	25,95	22,62	16,76	26,54
332_B	Willem III straat 5 2676AM Maasdijk [3]	5,00	29,13	25,84	19,76	29,67
332_C	Willem III straat 5 2676AM Maasdijk [3]	8,00	30,53	27,26	21,04	31,03
333_A	Willem III straat 5 2676AM Maasdijk [4]	1,50	16,45	12,86	7,12	16,94
333_B	Willem III straat 5 2676AM Maasdijk [4]	5,00	21,62	18,06	12,31	22,12
333_C	Willem III straat 5 2676AM Maasdijk [4]	8,00	29,61	26,29	20,11	30,10
334_A	Willem III straat 5 2676AM Maasdijk [8]	1,50	21,31	17,88	12,12	21,88
334_B	Willem III straat 5 2676AM Maasdijk [8]	5,00	25,84	22,58	16,43	26,37
334_C	Willem III straat 5 2676AM Maasdijk [8]	8,00	27,68	24,44	18,25	28,21
335_A	Oranjewerf 52 2676TB Maasdijk [1]	1,50	18,53	14,80	9,22	19,00
335_B	Oranjewerf 52 2676TB Maasdijk [1]	5,00	23,93	20,37	14,54	24,41
336_A	Maasdijk 51 A 2676AB Maasdijk [1]	1,50	26,24	22,86	16,92	26,78
336_B	Maasdijk 51 A 2676AB Maasdijk [1]	5,00	31,11	27,87	21,71	31,65
336_C	Maasdijk 51 A 2676AB Maasdijk [1]	8,00	31,66	28,45	22,16	32,17
337_A	Maasdijk 51 A 2676AB Maasdijk [2]	1,50	26,43	23,07	17,28	27,03
337_B	Maasdijk 51 A 2676AB Maasdijk [2]	5,00	32,39	29,21	23,08	32,97
337_C	Maasdijk 51 A 2676AB Maasdijk [2]	8,00	33,36	30,15	24,10	33,96
338_A	Maasdijk 51 A 2676AB Maasdijk [5]	1,50	27,11	23,65	18,03	27,72
338_B	Maasdijk 51 A 2676AB Maasdijk [5]	5,00	30,67	27,28	21,42	31,23
338_C	Maasdijk 51 A 2676AB Maasdijk [5]	8,00	32,87	29,56	23,44	33,39
339_A	Maasdijk 53 2676AB Maasdijk [1]	1,50	27,50	24,05	18,35	28,08
339_B	Maasdijk 53 2676AB Maasdijk [1]	5,00	33,90	30,65	24,77	34,53
339_C	Maasdijk 53 2676AB Maasdijk [1]	8,00	35,26	32,02	25,97	35,84
340_A	Maasdijk 53 2676AB Maasdijk [2]	1,50	20,70	17,14	11,62	21,28
340_B	Maasdijk 53 2676AB Maasdijk [2]	5,00	23,67	20,13	14,54	24,24
340_C	Maasdijk 53 2676AB Maasdijk [2]	8,00	27,49	24,06	18,16	28,01
341_A	Maasdijk 53 2676AB Maasdijk [5]	1,50	27,70	24,41	18,27	28,22
341_B	Maasdijk 53 2676AB Maasdijk [5]	5,00	32,10	28,89	22,63	32,62
341_C	Maasdijk 53 2676AB Maasdijk [5]	8,00	31,78	28,58	22,31	32,31
342_A	Oranjewerf 48 2676TB Maasdijk [1]	1,50	20,81	17,14	11,64	21,34
342_B	Oranjewerf 48 2676TB Maasdijk [1]	5,00	25,78	22,25	16,55	26,32
343_A	Oranjewerf 48 2676TB Maasdijk [2]	1,50	20,59	16,89	11,38	21,10
343_B	Oranjewerf 48 2676TB Maasdijk [2]	5,00	26,00	22,47	16,76	26,53
344_A	Oranjewerf 48 2676TB Maasdijk [3]	1,50	19,04	15,31	9,78	19,53
344_B	Oranjewerf 48 2676TB Maasdijk [3]	5,00	24,30	20,71	15,04	24,81
345_A	Korte Kruisweg 9 2676XK Maasdijk [1]	1,50	17,07	13,42	7,72	17,54
345_B	Korte Kruisweg 9 2676XK Maasdijk [1]	5,00	20,67	17,15	11,19	21,12
346_A	Korte Kruisweg 11 2676XK Maasdijk [1]	1,50	17,71	14,07	8,29	18,16
346_B	Korte Kruisweg 11 2676XK Maasdijk [1]	5,00	22,45	18,88	13,02	22,91
347_A	Korte Kruisweg 11 2676XK Maasdijk [2]	1,50	17,73	14,07	8,34	18,19
347_B	Korte Kruisweg 11 2676XK Maasdijk [2]	5,00	21,52	17,97	12,03	21,96
348_A	Verkadestraat 3 2676AL Maasdijk [2]	1,50	20,13	16,52	10,73	20,59

Alle getoonde dB-waarden zijn A-gewogen

Rapport: Resultatentabel
Model: 2030 Plan
LAeq totaalresultaten voor toetspunten
Groep: Verbindingsweg
Groepsreductie: Nee

Naam Toetspunt	Omschrijving	Hoogte	Dag	Avond	Nacht	Lden
348_B	Verkadestraat 3 2676AL Maasdijk [2]	5,00	27,61	24,22	18,17	28,10
348_C	Verkadestraat 3 2676AL Maasdijk [2]	8,00	27,28	23,89	17,92	27,80
349_A	Korte Kruisweg 7 2676XK Maasdijk [1]	1,50	19,12	15,47	9,77	19,59
349_B	Korte Kruisweg 7 2676XK Maasdijk [1]	5,00	23,92	20,43	14,56	24,42
350_A	Verkadestraat 1 2676AL Maasdijk [1]	1,50	20,98	17,35	11,79	21,51
350_B	Verkadestraat 1 2676AL Maasdijk [1]	5,00	27,71	24,26	18,48	28,26
350_C	Verkadestraat 1 2676AL Maasdijk [1]	8,00	28,57	25,17	19,18	29,08
351_A	Verkadestraat 1 2676AL Maasdijk [2]	1,50	23,64	20,26	13,99	24,07
351_B	Verkadestraat 1 2676AL Maasdijk [2]	5,00	27,96	24,66	18,38	28,43
351_C	Verkadestraat 1 2676AL Maasdijk [2]	8,00	28,74	25,48	19,22	29,24
352_A	Verkadestraat 1 2676AL Maasdijk [3]	1,50	22,36	18,89	12,98	22,86
352_B	Verkadestraat 1 2676AL Maasdijk [3]	5,00	26,63	23,24	17,26	27,15
352_C	Verkadestraat 1 2676AL Maasdijk [3]	8,00	28,54	25,17	19,26	29,09
353_A	Verkadestraat 5 2676AL Maasdijk [1]	1,50	25,83	22,46	16,40	26,33
353_B	Verkadestraat 5 2676AL Maasdijk [1]	5,00	29,68	26,34	20,15	30,16
353_C	Verkadestraat 5 2676AL Maasdijk [1]	8,00	32,03	28,76	22,43	32,50
354_A	Verkadestraat 5 2676AL Maasdijk [2]	1,50	20,00	16,37	10,71	20,50
354_B	Verkadestraat 5 2676AL Maasdijk [2]	5,00	27,38	23,98	17,96	27,88
354_C	Verkadestraat 5 2676AL Maasdijk [2]	8,00	27,67	24,28	18,37	28,21
355_A	Maasdijk 115 2676AD Maasdijk [1]	1,50	24,71	21,29	15,18	25,17
355_B	Maasdijk 115 2676AD Maasdijk [1]	5,00	28,23	24,80	18,69	28,68
356_A	Korte Kruisweg 2 2676XM Maasdijk [4]	1,50	21,86	18,44	12,45	22,36
356_B	Korte Kruisweg 2 2676XM Maasdijk [4]	5,00	26,60	23,20	17,11	27,08
357_A	Waldeck Pyrmontstraat 12 2676AR Maasdijk [1]	1,50	22,76	19,18	13,35	23,22
357_B	Waldeck Pyrmontstraat 12 2676AR Maasdijk [1]	5,00	27,98	24,54	18,51	28,45
358_A	Waldeck Pyrmontstraat 12 2676AR Maasdijk [2]	1,50	19,84	16,28	10,51	20,34
358_B	Waldeck Pyrmontstraat 12 2676AR Maasdijk [2]	5,00	24,79	21,33	15,41	25,29
359_A	Oranjewerf 35 2676TD Maasdijk [2]	1,50	19,88	16,22	10,53	20,35
359_B	Oranjewerf 35 2676TD Maasdijk [2]	5,00	24,61	21,07	15,23	25,09
360_A	Oranjewerf 27 2676TD Maasdijk [1]	1,50	20,87	17,22	11,50	21,33
360_B	Oranjewerf 27 2676TD Maasdijk [1]	5,00	25,08	21,56	15,70	25,57
361_A	Oranjewerf 39 2676TD Maasdijk [5]	1,50	19,98	16,30	10,65	20,45
361_B	Oranjewerf 39 2676TD Maasdijk [5]	5,00	24,82	21,29	15,43	25,30
362_A	Oranjewerf 23 2676TD Maasdijk [1]	1,50	21,50	17,89	12,29	22,03
362_B	Oranjewerf 23 2676TD Maasdijk [1]	5,00	25,54	22,05	16,28	26,08
363_A	Oranjewerf 17 2676TD Maasdijk [2]	1,50	20,74	17,13	11,45	21,24
363_B	Oranjewerf 17 2676TD Maasdijk [2]	5,00	24,40	20,86	15,07	24,90
364_A	Oranjewerf 51 2676TD Maasdijk [1]	1,50	21,54	17,94	12,23	22,04
364_B	Oranjewerf 51 2676TD Maasdijk [1]	5,00	25,55	22,10	16,15	26,05
365_A	Oranjewerf 15 2676TD Maasdijk [1]	1,50	20,95	17,34	11,74	21,48
365_B	Oranjewerf 15 2676TD Maasdijk [1]	5,00	24,53	20,99	15,24	25,04
366_A	Oranjewerf 11 2676TD Maasdijk [2]	1,50	21,09	17,51	11,73	21,57
366_B	Oranjewerf 11 2676TD Maasdijk [2]	5,00	25,05	21,58	15,58	25,52
367_A	Maasdijk 105 2676AC Maasdijk [1]	1,50	20,10	16,46	10,76	20,58
367_B	Maasdijk 105 2676AC Maasdijk [1]	5,00	24,38	20,85	14,95	24,85
368_A	Maasdijk 105 2676AC Maasdijk [2]	1,50	15,85	12,09	6,47	16,29
368_B	Maasdijk 105 2676AC Maasdijk [2]	5,00	25,86	22,40	16,35	26,32
369_A	Maasdijk 117 2676AD Maasdijk [1]	1,50	25,12	21,72	15,57	25,58
369_B	Maasdijk 117 2676AD Maasdijk [1]	5,00	29,12	25,76	19,54	29,57
370_A	Willem III straat 24 2676AN Maasdijk [1]	1,50	17,23	13,47	7,92	17,69
370_B	Willem III straat 24 2676AN Maasdijk [1]	5,00	22,54	18,94	13,17	23,01
371_A	Willem III straat 24 2676AN Maasdijk [2]	1,50	28,03	24,86	18,46	28,53
371_B	Willem III straat 24 2676AN Maasdijk [2]	5,00	30,04	26,78	20,47	30,52
372_A	Oranjewerf 19 2676TD Maasdijk [1]	1,50	19,90	16,25	10,57	20,38
372_B	Oranjewerf 19 2676TD Maasdijk [1]	5,00	24,59	21,07	15,26	25,09
373_A	Oranjewerf 21 2676TD Maasdijk [3]	1,50	20,82	17,17	11,56	21,32
373_B	Oranjewerf 21 2676TD Maasdijk [3]	5,00	25,13	21,61	15,90	25,67
374_A	Oranjewerf 45 2676TD Maasdijk [4]	1,50	20,12	16,43	10,74	20,57
374_B	Oranjewerf 45 2676TD Maasdijk [4]	5,00	25,27	21,74	15,85	25,74

Alle getoonde dB-waarden zijn A-gewogen

Rapport: Resultatentabel
Model: 2030 Plan
LAeq totaalresultaten voor toetspunten
Groep: Verbindingsweg
Groepsreductie: Nee

Naam Toetspunt	Omschrijving	Hoogte	Dag	Avond	Nacht	Lden
375_A	Oranjewerf 57 2676TD Maasdijk [2]	1,50	19,64	16,17	10,00	20,05
375_B	Oranjewerf 57 2676TD Maasdijk [2]	5,00	24,20	20,77	14,50	24,60
376_A	Oranjewerf 55 2676TD Maasdijk [1]	1,50	21,12	17,68	11,47	21,53
376_B	Oranjewerf 55 2676TD Maasdijk [1]	5,00	26,01	22,67	16,25	26,41
377_A	Maasdijk 51 2676AB Maasdijk [1]	1,50	27,98	24,62	18,62	28,51
377_B	Maasdijk 51 2676AB Maasdijk [1]	5,00	28,05	24,66	18,52	28,51
377_C	Maasdijk 51 2676AB Maasdijk [1]	8,00	29,93	26,62	20,25	30,36
378_A	Maasdijk 51 2676AB Maasdijk [2]	1,50	30,96	27,78	21,20	31,40
378_B	Maasdijk 51 2676AB Maasdijk [2]	5,00	34,04	30,86	24,33	34,49
378_C	Maasdijk 51 2676AB Maasdijk [2]	8,00	34,66	31,49	24,93	35,11
379_A	Maasdijk 49 2676AB Maasdijk [1]	1,50	30,89	27,71	21,03	31,29
379_B	Maasdijk 49 2676AB Maasdijk [1]	5,00	34,09	30,89	24,31	34,52
379_C	Maasdijk 49 2676AB Maasdijk [1]	8,00	35,33	32,15	25,67	35,80
380_A	Maasdijk 49 2676AB Maasdijk [3]	1,50	26,92	23,57	17,61	27,47
380_B	Maasdijk 49 2676AB Maasdijk [3]	5,00	31,17	27,87	21,95	31,76
380_C	Maasdijk 49 2676AB Maasdijk [3]	8,00	32,07	28,81	22,77	32,64
381_A	Maasdijk 49 2676AB Maasdijk [4]	1,50	28,81	25,57	19,15	29,26
381_B	Maasdijk 49 2676AB Maasdijk [4]	5,00	28,82	25,45	19,35	29,31
381_C	Maasdijk 49 2676AB Maasdijk [4]	8,00	29,42	26,09	19,95	29,92
382_A	Willem III straat 10 2676AM Maasdijk [3]	1,50	27,85	24,65	18,20	28,32
382_B	Willem III straat 10 2676AM Maasdijk [3]	5,00	30,87	27,60	21,22	31,32
383_A	Willem III straat 10 2676AM Maasdijk [4]	1,50	28,43	25,24	18,76	28,89
383_B	Willem III straat 10 2676AM Maasdijk [4]	5,00	30,99	27,72	21,30	31,43
384_A	Willem III straat 10 2676AM Maasdijk [5]	1,50	12,07	8,49	2,73	12,56
384_B	Willem III straat 10 2676AM Maasdijk [5]	5,00	20,52	17,08	11,19	21,04
385_A	Willem III straat 10 2676AM Maasdijk [6]	1,50	17,04	13,36	7,27	17,36
385_B	Willem III straat 10 2676AM Maasdijk [6]	5,00	20,66	17,05	10,85	20,99
386_A	Prinses MÃ¡ximastraat 1 2676DZ Maasdijk [1]	1,50	25,94	22,56	16,55	26,45
386_B	Prinses MÃ¡ximastraat 1 2676DZ Maasdijk [1]	5,00	30,72	27,43	21,26	31,23
387_A	Prinses MÃ¡ximastraat 1 2676DZ Maasdijk [2]	1,50	21,27	17,78	11,72	21,71
387_B	Prinses MÃ¡ximastraat 1 2676DZ Maasdijk [2]	5,00	25,02	21,60	15,39	25,44
388_A	Kleine Hei 1 2676AJ Maasdijk [1]	1,50	21,62	18,22	12,06	22,07
388_B	Kleine Hei 1 2676AJ Maasdijk [1]	5,00	27,99	24,58	18,51	28,47
388_C	Kleine Hei 1 2676AJ Maasdijk [1]	8,00	32,19	28,92	22,57	32,65
389_A	Kleine Hei 1 2676AJ Maasdijk [2]	1,50	24,54	21,23	14,87	24,98
389_B	Kleine Hei 1 2676AJ Maasdijk [2]	5,00	27,38	24,00	17,78	27,82
389_C	Kleine Hei 1 2676AJ Maasdijk [2]	8,00	28,56	25,20	18,91	28,99
390_A	Kleine Hei 1 2676AJ Maasdijk [5]	1,50	19,28	15,68	10,00	19,79
390_B	Kleine Hei 1 2676AJ Maasdijk [5]	5,00	22,26	18,68	13,02	22,78
390_C	Kleine Hei 1 2676AJ Maasdijk [5]	8,00	27,91	24,43	18,70	28,47
391_A	Maasdijk 133 2676AD Maasdijk [3]	1,50	15,49	11,78	6,33	16,02
391_B	Maasdijk 133 2676AD Maasdijk [3]	5,00	20,89	17,34	11,68	21,43
392_A	Korte Kruisweg 5 2676XK Maasdijk [4]	1,50	18,27	14,54	8,97	18,74
392_B	Korte Kruisweg 5 2676XK Maasdijk [4]	5,00	23,30	19,74	13,97	23,80
393_A	Willem III straat 3 2676AM Maasdijk [1]	1,50	22,83	19,30	13,59	23,36
393_B	Willem III straat 3 2676AM Maasdijk [1]	5,00	28,01	24,60	18,67	28,53
394_A	Willem III straat 3 2676AM Maasdijk [2]	1,50	23,47	20,02	14,15	23,99
394_B	Willem III straat 3 2676AM Maasdijk [2]	5,00	26,74	23,31	17,37	27,25
395_A	Willem III straat 3 2676AM Maasdijk [3]	1,50	15,61	12,07	6,30	16,12
395_B	Willem III straat 3 2676AM Maasdijk [3]	5,00	20,57	17,06	11,23	21,07
396_A	Willem III straat 3 2676AM Maasdijk [4]	1,50	17,82	14,31	8,44	18,31
396_B	Willem III straat 3 2676AM Maasdijk [4]	5,00	23,58	20,24	14,08	24,07
397_A	Oranjewerf 48 2676TB Maasdijk [1]	1,50	24,72	21,24	15,31	25,21
397_B	Oranjewerf 48 2676TB Maasdijk [1]	5,00	26,83	23,42	17,51	27,36
398_A	Oranjewerf 48 2676TB Maasdijk [2]	1,50	21,06	17,53	12,06	21,68
398_B	Oranjewerf 48 2676TB Maasdijk [2]	5,00	21,55	17,99	12,34	22,09
399_A	Oranjewerf 46 2676TB Maasdijk [2]	1,50	18,30	14,72	9,16	18,86
399_B	Oranjewerf 46 2676TB Maasdijk [2]	5,00	21,91	18,32	12,85	22,50
400_A	Oranjewerf 46 2676TB Maasdijk [1]	1,50	24,86	21,46	15,44	25,36

Alle getoonde dB-waarden zijn A-gewogen

Rapport: Resultatentabel
Model: 2030 Plan
LAeq totaalresultaten voor toetspunten
Groep: Verbindingsweg
Groepsreductie: Nee

Naam Toetspunt	Omschrijving	Hoogte	Dag	Avond	Nacht	Lden
400_B	Oranjewerf 46 2676TB Maasdijk [1]	5,00	27,13	23,73	17,78	27,65
401_A	Korte Kruisweg 10 2676XM Maasdijk [1]	1,50	18,02	14,41	8,58	18,47
401_B	Korte Kruisweg 10 2676XM Maasdijk [1]	5,00	22,56	19,09	13,10	23,03
402_A	Korte Kruisweg 10 2676XM Maasdijk [2]	1,50	21,14	17,53	11,83	21,63
402_B	Korte Kruisweg 10 2676XM Maasdijk [2]	5,00	25,13	21,65	15,81	25,65
403_A	Trompstraat 6 2676XJ Maasdijk [1]	1,50	17,86	14,23	8,34	18,28
403_B	Trompstraat 6 2676XJ Maasdijk [1]	5,00	22,16	18,64	12,60	22,59
404_A	Verkadestraat 7 2676AL Maasdijk [1]	1,50	24,94	21,45	15,64	25,46
404_B	Verkadestraat 7 2676AL Maasdijk [1]	5,00	30,10	26,71	20,69	30,60
404_C	Verkadestraat 7 2676AL Maasdijk [1]	8,00	31,89	28,56	22,39	32,38
405_A	Verkadestraat 7 2676AL Maasdijk [2]	1,50	25,68	22,20	16,45	26,23
405_B	Verkadestraat 7 2676AL Maasdijk [2]	5,00	30,95	27,58	21,57	31,47
405_C	Verkadestraat 7 2676AL Maasdijk [2]	8,00	32,58	29,25	23,16	33,09
406_A	Verkadestraat 7 2676AL Maasdijk [5]	1,50	18,75	15,10	9,29	19,18
406_B	Verkadestraat 7 2676AL Maasdijk [5]	5,00	26,59	23,20	17,00	27,03
406_C	Verkadestraat 7 2676AL Maasdijk [5]	8,00	28,14	24,75	18,83	28,68
407_A	Prinses Margrietstraat 10 2676AV Maasdijk [2]	1,50	24,02	20,47	14,59	24,48
407_B	Prinses Margrietstraat 10 2676AV Maasdijk [2]	5,00	27,38	23,93	17,89	27,85
408_A	Oranjewerf 38 2676TB Maasdijk [2]	1,50	24,56	21,08	15,19	25,06
408_B	Oranjewerf 38 2676TB Maasdijk [2]	5,00	27,22	23,82	17,85	27,74
409_A	Oranjewerf 36 2676TB Maasdijk [2]	1,50	24,32	20,82	14,94	24,81
409_B	Oranjewerf 36 2676TB Maasdijk [2]	5,00	27,05	23,63	17,66	27,56
410_A	Maasdijk 83 2676AC Maasdijk [1]	1,50	21,69	18,07	12,37	22,18
410_B	Maasdijk 83 2676AC Maasdijk [1]	5,00	27,12	23,63	17,73	27,61
411_A	Maasdijk 83 2676AC Maasdijk [3]	1,50	23,24	19,94	13,69	23,72
411_B	Maasdijk 83 2676AC Maasdijk [3]	5,00	27,18	23,91	17,68	27,68
412_A	Maasdijk 81 2676AC Maasdijk [3]	1,50	22,73	19,38	13,34	23,25
412_B	Maasdijk 81 2676AC Maasdijk [3]	5,00	26,97	23,68	17,53	27,49
413_A	Maasdijk 81 2676AC Maasdijk [4]	1,50	20,71	17,05	11,54	21,24
413_B	Maasdijk 81 2676AC Maasdijk [4]	5,00	25,64	22,08	16,33	26,14
414_A	Trompstraat 2 2676XJ Maasdijk [1]	1,50	16,21	12,51	7,10	16,76
414_B	Trompstraat 2 2676XJ Maasdijk [1]	5,00	20,38	16,76	11,18	20,91
415_A	Trompstraat 2 2676XJ Maasdijk [5]	1,50	18,10	14,50	8,85	18,62
415_B	Trompstraat 2 2676XJ Maasdijk [5]	5,00	23,68	20,23	14,15	24,13
416_A	Trompstraat 4 2676XJ Maasdijk [1]	1,50	17,97	14,31	8,84	18,52
416_B	Trompstraat 4 2676XJ Maasdijk [1]	5,00	22,64	19,09	13,40	23,17
417_A	Prinses Margrietstraat 6 2676AV Maasdijk [2]	1,50	24,35	20,83	14,85	24,80
417_B	Prinses Margrietstraat 6 2676AV Maasdijk [2]	5,00	27,70	24,26	18,25	28,18
418_A	Maasdijk 62 2676AG Maasdijk [1]	1,50	24,97	21,57	15,68	25,51
418_B	Maasdijk 62 2676AG Maasdijk [1]	5,00	29,63	26,32	20,14	30,13
419_A	Maasdijk 62 2676AG Maasdijk [2]	1,50	22,00	18,41	13,08	22,64
419_B	Maasdijk 62 2676AG Maasdijk [2]	5,00	29,15	25,71	20,15	29,79
420_A	Maasdijk 62 2676AG Maasdijk [3]	1,50	28,12	24,84	18,62	28,62
420_B	Maasdijk 62 2676AG Maasdijk [3]	5,00	33,16	29,93	23,78	33,71
421_A	Prinses Margrietstraat 2 2676AV Maasdijk [2]	1,50	23,94	20,41	14,63	24,45
421_B	Prinses Margrietstraat 2 2676AV Maasdijk [2]	5,00	28,03	24,64	18,69	28,56
422_A	Prinses MÃ¡ximastraat 7 2676DZ Maasdijk [1]	1,50	22,07	18,48	12,84	22,60
422_B	Prinses MÃ¡ximastraat 7 2676DZ Maasdijk [1]	5,00	26,77	23,35	17,37	27,27
423_A	Prinses MÃ¡ximastraat 5 2676DZ Maasdijk [1]	1,50	22,79	19,35	13,40	23,29
423_B	Prinses MÃ¡ximastraat 5 2676DZ Maasdijk [1]	5,00	27,60	24,24	18,12	28,09
424_A	Prinses MÃ¡ximastraat 5 2676DZ Maasdijk [2]	1,50	24,75	21,30	15,46	25,28
424_B	Prinses MÃ¡ximastraat 5 2676DZ Maasdijk [2]	5,00	25,89	22,54	16,50	26,41
425_A	Waldeck Pyrmontstraat 25 2676AP Maasdijk [2]	1,50	16,83	13,24	7,55	17,34
425_B	Waldeck Pyrmontstraat 25 2676AP Maasdijk [2]	5,00	20,43	16,96	11,21	20,98
426_A	Waldeck Pyrmontstraat 23 2676AP Maasdijk [1]	1,50	24,09	20,53	14,83	24,61
426_B	Waldeck Pyrmontstraat 23 2676AP Maasdijk [1]	5,00	28,35	24,95	19,03	28,88
427_A	Waldeck Pyrmontstraat 23 2676AP Maasdijk [2]	1,50	20,59	17,02	11,24	21,08
427_B	Waldeck Pyrmontstraat 23 2676AP Maasdijk [2]	5,00	24,99	21,51	15,60	25,48
428_A	Willem III straat 12 2676AM Maasdijk [1]	1,50	16,53	12,78	7,66	17,15

Alle getoonde dB-waarden zijn A-gewogen

Rapport: Resultatentabel
Model: 2030 Plan
LAeq totaalresultaten voor toetspunten
Groep: Verbindingsweg
Groepsreductie: Nee

Naam Toetspunt	Omschrijving	Hoogte	Dag	Avond	Nacht	Lden
428_B	Willem III straat 12 2676AM Maasdijk [1]	5,00	22,07	18,45	13,24	22,73
428_C	Willem III straat 12 2676AM Maasdijk [1]	8,00	27,12	23,81	18,17	27,80
429_A	Willem III straat 12 2676AM Maasdijk [2]	1,50	28,50	25,30	18,86	28,97
429_B	Willem III straat 12 2676AM Maasdijk [2]	5,00	31,03	27,76	21,34	31,47
429_C	Willem III straat 12 2676AM Maasdijk [2]	8,00	31,29	28,02	21,64	31,74
430_A	Willem III straat 14 2676AM Maasdijk [1]	1,50	18,35	14,67	9,48	18,99
430_B	Willem III straat 14 2676AM Maasdijk [1]	5,00	23,45	19,89	14,56	24,10
430_C	Willem III straat 14 2676AM Maasdijk [1]	8,00	28,63	25,37	19,53	29,27
431_A	Willem III straat 14 2676AM Maasdijk [2]	1,50	28,33	25,13	18,70	28,80
431_B	Willem III straat 14 2676AM Maasdijk [2]	5,00	30,72	27,43	21,04	31,16
431_C	Willem III straat 14 2676AM Maasdijk [2]	8,00	31,02	27,73	21,38	31,47
432_A	Oranjewerf 32 2676TB Maasdijk [2]	1,50	24,33	20,84	14,97	24,83
432_B	Oranjewerf 32 2676TB Maasdijk [2]	5,00	27,51	24,10	18,11	28,01
433_A	Willem III straat 11 2676AM Maasdijk [1]	1,50	14,05	10,29	4,90	14,57
433_B	Willem III straat 11 2676AM Maasdijk [1]	5,00	19,28	15,65	10,10	19,81
433_C	Willem III straat 11 2676AM Maasdijk [1]	8,00	25,34	22,07	16,15	25,95
434_A	Willem III straat 11 2676AM Maasdijk [4]	1,50	19,92	16,34	10,66	20,44
434_B	Willem III straat 11 2676AM Maasdijk [4]	5,00	26,78	23,33	17,33	27,26
435_A	Willem III straat 11 2676AM Maasdijk [5]	1,50	28,28	25,08	18,62	28,74
435_B	Willem III straat 11 2676AM Maasdijk [5]	5,00	30,80	27,51	21,10	31,23
435_C	Willem III straat 11 2676AM Maasdijk [5]	8,00	31,05	27,76	21,37	31,49
436_A	Willem III straat 14 2676AM Maasdijk [2]	1,50	19,91	16,42	10,48	20,39
436_B	Willem III straat 14 2676AM Maasdijk [2]	5,00	22,29	18,72	12,95	22,78
436_C	Willem III straat 14 2676AM Maasdijk [2]	8,00	24,31	20,76	14,80	24,75
437_A	Verkadestraat 11 2676AL Maasdijk [3]	1,50	15,46	11,78	6,19	15,95
437_B	Verkadestraat 11 2676AL Maasdijk [3]	5,00	23,54	20,04	14,22	24,05
438_A	Verkadestraat 11 2676AL Maasdijk [2]	1,50	23,08	19,74	13,21	23,45
438_B	Verkadestraat 11 2676AL Maasdijk [2]	5,00	27,82	24,51	17,92	28,18
439_A	Verkadestraat 11 2676AL Maasdijk [1]	1,50	25,25	21,96	15,70	25,73
439_B	Verkadestraat 11 2676AL Maasdijk [1]	5,00	28,68	25,33	19,04	29,12
440_A	Verkadestraat 11 A 2676AL Maasdijk [1]	1,50	26,81	23,55	17,44	27,36
440_B	Verkadestraat 11 A 2676AL Maasdijk [1]	5,00	29,68	26,34	20,27	30,20
441_A	Verkadestraat 11 A 2676AL Maasdijk [2]	1,50	15,69	12,03	6,40	16,18
441_B	Verkadestraat 11 A 2676AL Maasdijk [2]	5,00	22,85	19,34	13,53	23,36
442_A	Verkadestraat 6 2676AL Maasdijk [1]	1,50	15,95	12,25	6,72	16,45
442_B	Verkadestraat 6 2676AL Maasdijk [1]	5,00	20,43	16,85	11,16	20,94
443_A	Verkadestraat 6 2676AL Maasdijk [2]	1,50	21,03	17,57	11,34	21,43
443_B	Verkadestraat 6 2676AL Maasdijk [2]	5,00	26,27	22,91	16,52	26,67
444_A	Verkadestraat 6 2676AL Maasdijk [3]	1,50	23,81	20,39	14,19	24,24
444_B	Verkadestraat 6 2676AL Maasdijk [3]	5,00	28,47	25,09	18,83	28,90
445_A	Verkadestraat 8 2676AL Maasdijk [1]	1,50	17,56	13,78	8,32	18,04
445_B	Verkadestraat 8 2676AL Maasdijk [1]	5,00	24,17	20,59	14,83	24,66
446_A	Verkadestraat 8 2676AL Maasdijk [2]	1,50	18,45	14,82	9,51	19,07
446_B	Verkadestraat 8 2676AL Maasdijk [2]	5,00	22,60	19,03	13,61	23,22
447_A	Prinses Irenestraat 13 2676AT Maasdijk [2]	1,50	19,70	15,95	10,49	20,20
447_B	Prinses Irenestraat 13 2676AT Maasdijk [2]	5,00	23,68	20,06	14,47	24,21
448_A	Prinses Irenestraat 13 2676AT Maasdijk [3]	1,50	23,50	19,99	13,90	23,92
448_B	Prinses Irenestraat 13 2676AT Maasdijk [3]	5,00	26,58	23,14	17,03	27,03
449_A	Prinses Irenestraat 9 2676AT Maasdijk [2]	1,50	24,06	20,58	14,50	24,50
449_B	Prinses Irenestraat 9 2676AT Maasdijk [2]	5,00	27,41	24,03	17,91	27,89
450_A	Maasdijk 66 2676AG Maasdijk [1]	1,50	24,69	21,19	15,73	25,33
450_B	Maasdijk 66 2676AG Maasdijk [1]	5,00	29,85	26,49	20,71	30,45
451_A	Maasdijk 66 2676AG Maasdijk [2]	1,50	22,55	19,13	13,23	23,08
451_B	Maasdijk 66 2676AG Maasdijk [2]	5,00	27,90	24,60	18,38	28,39
452_A	Maasdijk 64 2676AG Maasdijk [1]	1,50	21,62	18,10	12,42	22,17
452_B	Maasdijk 64 2676AG Maasdijk [1]	5,00	26,53	23,05	17,33	27,09
453_A	Maasdijk 64 2676AG Maasdijk [2]	1,50	24,74	21,28	15,71	25,36
453_B	Maasdijk 64 2676AG Maasdijk [2]	5,00	29,61	26,26	20,42	30,20
454_A	Prinses MÃ¡ximastraat 3 2676DZ Maasdijk [1]	1,50	21,57	18,04	12,40	22,13

Alle getoonde dB-waarden zijn A-gewogen

Rapport: Resultatentabel
Model: 2030 Plan
LAeq totaalresultaten voor toetspunten
Groep: Verbindingsweg
Groepsreductie: Nee

Naam Toetspunt	Omschrijving	Hoogte	Dag	Avond	Nacht	Lden
454_B	Prinses MÃ¡ximastraat 3 2676DZ Maasdijk [1]	5,00	26,72	23,43	17,30	27,24
455_A	Prinses Irenestraat 5 2676AT Maasdijk [2]	1,50	24,22	20,72	14,81	24,70
455_B	Prinses Irenestraat 5 2676AT Maasdijk [2]	5,00	27,13	23,67	17,63	27,59
456_A	Waldeck Pyrmontstraat 19 2676AP Maasdijk [2]	1,50	23,53	19,95	14,28	24,05
456_B	Waldeck Pyrmontstraat 19 2676AP Maasdijk [2]	5,00	27,98	24,53	18,65	28,50
457_A	Maasdijk 74 2676AG Maasdijk [1]	1,50	29,91	26,75	20,37	30,42
457_B	Maasdijk 74 2676AG Maasdijk [1]	5,00	32,28	29,06	22,71	32,77
458_A	Maasdijk 74 2676AG Maasdijk [3]	1,50	21,18	17,79	11,62	21,63
458_B	Maasdijk 74 2676AG Maasdijk [3]	5,00	23,76	20,28	14,39	24,26
459_A	Maasdijk 74 2676AG Maasdijk [5]	1,50	17,61	13,89	8,04	17,99
459_B	Maasdijk 74 2676AG Maasdijk [5]	5,00	23,19	19,65	13,51	23,57
460_A	Maasdijk 72 2676AG Maasdijk [1]	1,50	18,40	14,78	8,81	18,80
460_B	Maasdijk 72 2676AG Maasdijk [1]	5,00	23,90	20,50	14,23	24,32
461_A	Maasdijk 72 2676AG Maasdijk [3]	1,50	27,60	24,17	18,21	28,10
461_B	Maasdijk 72 2676AG Maasdijk [3]	5,00	31,14	27,77	21,74	31,65
462_A	Maasdijk 72 2676AG Maasdijk [4]	1,50	28,54	25,25	19,34	29,14
462_B	Maasdijk 72 2676AG Maasdijk [4]	5,00	32,11	28,86	22,80	32,68
463_A	Prinses Irenestraat 14 2676AT Maasdijk [2]	1,50	20,76	17,13	11,53	21,28
463_B	Prinses Irenestraat 14 2676AT Maasdijk [2]	5,00	26,17	22,82	16,84	26,71
464_A	Prinses Irenestraat 14 2676AT Maasdijk [3]	1,50	25,89	22,36	16,64	26,42
464_B	Prinses Irenestraat 14 2676AT Maasdijk [3]	5,00	28,51	25,10	19,19	29,04
465_A	Willem III straat 15 2676AM Maasdijk [2]	1,50	21,44	18,06	12,03	21,95
465_B	Willem III straat 15 2676AM Maasdijk [2]	5,00	25,13	21,78	15,64	25,62
465_C	Willem III straat 15 2676AM Maasdijk [2]	8,00	27,06	23,68	17,63	27,56
466_A	Oranjewerf 28 2676TB Maasdijk [2]	1,50	24,18	20,69	14,79	24,67
466_B	Oranjewerf 28 2676TB Maasdijk [2]	5,00	28,56	25,21	19,03	29,03
467_A	Korte Kruisweg 29 2676XK Maasdijk [1]	1,50	19,48	15,82	10,06	19,92
467_B	Korte Kruisweg 29 2676XK Maasdijk [1]	5,00	23,62	20,12	14,21	24,10
468_A	Oranjewerf 26 2676TB Maasdijk [2]	1,50	23,69	20,18	14,32	24,18
468_B	Oranjewerf 26 2676TB Maasdijk [2]	5,00	29,85	26,57	20,18	30,29
469_A	Verkadestraat 13 2676AL Maasdijk [1]	1,50	25,64	22,39	16,08	26,13
469_B	Verkadestraat 13 2676AL Maasdijk [1]	5,00	28,58	25,22	18,99	29,03
470_A	Verkadestraat 10 2676AL Maasdijk [1]	1,50	17,30	13,52	8,05	17,78
470_B	Verkadestraat 10 2676AL Maasdijk [1]	5,00	24,38	20,79	15,04	24,87
471_A	Maasdijk 98 2676AH Maasdijk [1]	1,50	17,10	13,48	7,80	17,59
471_B	Maasdijk 98 2676AH Maasdijk [1]	5,00	21,64	18,17	12,29	22,15
472_A	Maasdijk 96 2676AH Maasdijk [2]	1,50	23,01	19,66	13,54	23,50
472_B	Maasdijk 96 2676AH Maasdijk [2]	5,00	27,11	23,77	17,48	27,55
473_A	Maasdijk 96 2676AH Maasdijk [3]	1,50	16,91	13,33	7,38	17,33
473_B	Maasdijk 96 2676AH Maasdijk [3]	5,00	21,92	18,51	12,28	22,34
474_A	Verkadestraat 15 2676AL Maasdijk [1]	1,50	26,52	23,23	17,01	27,01
474_B	Verkadestraat 15 2676AL Maasdijk [1]	5,00	29,45	26,09	19,90	29,91
475_A	Verkadestraat 15 2676AL Maasdijk [2]	1,50	15,75	12,10	6,43	16,23
475_B	Verkadestraat 15 2676AL Maasdijk [2]	5,00	23,18	19,68	13,82	23,68
476_A	Verkadestraat 12 2676AL Maasdijk [1]	1,50	16,78	13,00	7,49	17,25
476_B	Verkadestraat 12 2676AL Maasdijk [1]	5,00	23,94	20,36	14,55	24,41
477_A	Verkadestraat 12 2676AL Maasdijk [2]	1,50	19,79	16,22	10,51	20,30
477_B	Verkadestraat 12 2676AL Maasdijk [2]	5,00	24,61	21,14	15,29	25,13
478_A	Maasdijk 93 2676AC Maasdijk [1]	1,50	21,37	17,78	12,15	21,90
478_B	Maasdijk 93 2676AC Maasdijk [1]	5,00	25,67	22,19	16,37	26,19
479_A	Maasdijk 91 2676AC Maasdijk [1]	1,50	17,92	14,36	8,53	18,40
479_B	Maasdijk 91 2676AC Maasdijk [1]	5,00	21,14	17,63	11,76	21,63
480_A	Maasdijk 91 2676AC Maasdijk [3]	1,50	18,71	15,01	9,48	19,21
480_B	Maasdijk 91 2676AC Maasdijk [3]	5,00	24,19	20,66	14,82	24,68
481_A	Maasdijk 91 2676AC Maasdijk [4]	1,50	21,86	18,29	12,78	22,44
481_B	Maasdijk 91 2676AC Maasdijk [4]	5,00	26,14	22,67	16,83	26,66
482_A	Verkadestraat 17 2676AL Maasdijk [1]	1,50	26,69	23,39	17,24	27,20
482_B	Verkadestraat 17 2676AL Maasdijk [1]	5,00	29,55	26,19	20,06	30,03
483_A	Prinses Irenestraat 1 2676AT Maasdijk [2]	1,50	24,72	21,19	15,49	25,26

Alle getoonde dB-waarden zijn A-gewogen

Rapport: Resultatentabel
Model: 2030 Plan
LAeq totaalresultaten voor toetspunten
Groep: Verbindingsweg
Groepsreductie: Nee

Naam Toetspunt	Omschrijving	Hoogte	Dag	Avond	Nacht	Lden
483_B	Prinses Irenestraat 1 2676AT Maasdijk [2]	5,00	27,75	24,31	18,37	28,25
484_A	Waldeck Pyrmontstraat 17 2676AP Maasdijk [2]	1,50	19,56	15,98	10,34	20,09
484_B	Waldeck Pyrmontstraat 17 2676AP Maasdijk [2]	5,00	22,49	19,02	13,18	23,01
485_A	Prinses Irenestraat 10 2676AT Maasdijk [2]	1,50	25,19	21,65	15,97	25,73
485_B	Prinses Irenestraat 10 2676AT Maasdijk [2]	5,00	28,45	25,04	19,09	28,97
486_A	Waldeck Pyrmontstraat 17 2676AP Maasdijk [1]	1,50	23,78	20,18	14,39	24,25
486_B	Waldeck Pyrmontstraat 17 2676AP Maasdijk [1]	5,00	28,53	25,08	19,11	29,02
487_A	Waldeck Pyrmontstraat 17 2676AP Maasdijk [2]	1,50	20,35	16,77	11,20	20,91
487_B	Waldeck Pyrmontstraat 17 2676AP Maasdijk [2]	5,00	23,43	19,99	14,25	24,00
488_A	Prinses Irenestraat 6 2676AT Maasdijk [2]	1,50	24,26	20,69	15,00	24,78
488_B	Prinses Irenestraat 6 2676AT Maasdijk [2]	5,00	27,40	23,90	18,19	27,95
489_A	Waldeck Pyrmontstraat 15 2676AP Maasdijk [2]	1,50	23,08	19,51	13,85	23,61
489_B	Waldeck Pyrmontstraat 15 2676AP Maasdijk [2]	5,00	26,83	23,34	17,52	27,35
490_A	Waldeck Pyrmontstraat 15 2676AP Maasdijk [3]	1,50	18,55	14,96	9,56	19,16
490_B	Waldeck Pyrmontstraat 15 2676AP Maasdijk [3]	5,00	23,04	19,53	13,98	23,64
491_A	Nassaustraat 11 2676AX Maasdijk [3]	1,50	21,69	18,20	12,19	22,14
491_B	Nassaustraat 11 2676AX Maasdijk [3]	5,00	25,16	21,75	15,51	25,58
492_A	Prinses Irenestraat 2 2676AT Maasdijk [2]	1,50	23,21	19,64	13,97	23,74
492_B	Prinses Irenestraat 2 2676AT Maasdijk [2]	5,00	26,45	22,94	17,18	26,98
493_A	Kleine Hei 3 2676AJ Maasdijk [1]	1,50	19,77	16,04	10,48	20,25
493_B	Kleine Hei 3 2676AJ Maasdijk [1]	5,00	27,04	23,55	17,72	27,55
493_C	Kleine Hei 3 2676AJ Maasdijk [1]	8,00	34,27	31,02	24,70	34,75
494_A	Kleine Hei 3 2676AJ Maasdijk [4]	1,50	22,35	19,00	12,85	22,83
494_B	Kleine Hei 3 2676AJ Maasdijk [4]	5,00	25,46	21,96	16,32	26,04
494_C	Kleine Hei 3 2676AJ Maasdijk [4]	8,00	28,13	24,70	18,88	28,68
495_A	Willem III straat 16 2676AM Maasdijk [1]	1,50	25,90	22,68	16,41	26,42
495_B	Willem III straat 16 2676AM Maasdijk [1]	5,00	28,52	25,22	18,98	29,00
495_C	Willem III straat 16 2676AM Maasdijk [1]	8,00	29,39	26,08	19,85	29,87
496_A	Willem III straat 16 2676AM Maasdijk [2]	1,50	13,95	10,46	4,42	14,39
496_B	Willem III straat 16 2676AM Maasdijk [2]	5,00	16,40	12,77	6,90	16,82
496_C	Willem III straat 16 2676AM Maasdijk [2]	8,00	21,35	17,81	11,99	21,84
497_A	Willem III straat 18 2676AN Maasdijk [1]	1,50	17,37	13,72	8,13	17,88
497_B	Willem III straat 18 2676AN Maasdijk [1]	5,00	20,49	16,99	10,99	20,94
497_C	Willem III straat 18 2676AN Maasdijk [1]	8,00	24,01	20,66	14,63	24,53
498_A	Willem III straat 18 2676AN Maasdijk [2]	1,50	28,48	25,30	18,76	28,93
498_B	Willem III straat 18 2676AN Maasdijk [2]	5,00	30,54	27,25	20,81	30,96
498_C	Willem III straat 18 2676AN Maasdijk [2]	8,00	30,87	27,56	21,14	31,29
499_A	Willem III straat 19 2676AN Maasdijk [1]	1,50	18,56	14,94	9,57	19,17
499_B	Willem III straat 19 2676AN Maasdijk [1]	5,00	20,29	16,76	10,81	20,74
499_C	Willem III straat 19 2676AN Maasdijk [1]	8,00	24,30	20,96	14,90	24,82
500_A	Willem III straat 19 2676AN Maasdijk [2]	1,50	28,63	25,47	18,93	29,09
500_B	Willem III straat 19 2676AN Maasdijk [2]	5,00	30,66	27,39	20,94	31,09
500_C	Willem III straat 19 2676AN Maasdijk [2]	8,00	30,93	27,64	21,21	31,35
501_A	Verkadestraat 14 2676AL Maasdijk [1]	1,50	16,57	12,77	7,28	17,03
501_B	Verkadestraat 14 2676AL Maasdijk [1]	5,00	23,78	20,19	14,39	24,25
502_A	Verkadestraat 19 2676AL Maasdijk [1]	1,50	26,17	22,93	16,63	26,66
502_B	Verkadestraat 19 2676AL Maasdijk [1]	5,00	29,02	25,68	19,45	29,48
503_A	Verkadestraat 19 2676AL Maasdijk [2]	1,50	15,76	12,10	6,49	16,26
503_B	Verkadestraat 19 2676AL Maasdijk [2]	5,00	23,53	20,02	14,19	24,03
504_A	Verkadestraat 16 2676AL Maasdijk [1]	1,50	17,01	13,23	7,77	17,49
504_B	Verkadestraat 16 2676AL Maasdijk [1]	5,00	24,77	21,22	15,45	25,27
505_A	Verkadestraat 16 2676AL Maasdijk [2]	1,50	19,06	15,50	9,73	19,56
505_B	Verkadestraat 16 2676AL Maasdijk [2]	5,00	24,09	20,62	14,75	24,60
506_A	Verkadestraat 21 2676AL Maasdijk [1]	1,50	26,50	23,23	17,22	27,08
506_B	Verkadestraat 21 2676AL Maasdijk [1]	5,00	29,51	26,17	20,14	30,04
507_A	Verkadestraat 21 2676AL Maasdijk [2]	1,50	15,58	11,93	6,27	16,07
507_B	Verkadestraat 21 2676AL Maasdijk [2]	5,00	23,63	20,14	14,26	24,13
508_A	Verkadestraat 18 2676AL Maasdijk [1]	1,50	16,48	12,69	7,19	16,94
508_B	Verkadestraat 18 2676AL Maasdijk [1]	5,00	23,55	19,96	14,18	24,03

Alle getoonde dB-waarden zijn A-gewogen

Rapport: Resultatentabel
Model: 2030 Plan
LAeq totaalresultaten voor toetspunten
Groep: Verbindingsweg
Groepsreductie: Nee

Naam Toetspunt	Omschrijving	Hoogte	Dag	Avond	Nacht	Lden
509_A	Verkadestraat 18 2676AL Maasdijk [2]	1,50	19,42	15,89	10,09	19,92
509_B	Verkadestraat 18 2676AL Maasdijk [2]	5,00	24,94	21,54	15,55	25,45
510_A	Verkadestraat 23 2676AL Maasdijk [1]	1,50	27,18	23,92	17,75	27,71
510_B	Verkadestraat 23 2676AL Maasdijk [1]	5,00	29,89	26,55	20,42	30,39
511_A	Verkadestraat 23 2676AL Maasdijk [2]	1,50	23,10	19,80	14,02	23,74
511_B	Verkadestraat 23 2676AL Maasdijk [2]	5,00	26,15	22,75	16,90	26,71
512_A	Verkadestraat 20 2676AL Maasdijk [1]	1,50	16,85	13,08	7,58	17,33
512_B	Verkadestraat 20 2676AL Maasdijk [1]	5,00	24,21	20,65	14,83	24,69
513_A	Verkadestraat 20 2676AL Maasdijk [2]	1,50	19,88	16,35	10,64	20,41
513_B	Verkadestraat 20 2676AL Maasdijk [2]	5,00	25,75	22,37	16,41	26,28
514_A	Prinses Beatrixstraat 11 2676AS Maasdijk [2]	1,50	25,51	22,02	16,00	25,96
514_B	Prinses Beatrixstraat 11 2676AS Maasdijk [2]	5,00	31,27	27,97	21,64	31,72
515_A	Nassaustraat 7 2676AX Maasdijk [1]	1,50	21,51	18,02	12,02	21,97
515_B	Nassaustraat 7 2676AX Maasdijk [1]	5,00	24,75	21,36	15,11	25,18
516_A	Prinses Beatrixstraat 13 2676AS Maasdijk [2]	1,50	23,49	19,98	14,19	24,01
516_B	Prinses Beatrixstraat 13 2676AS Maasdijk [2]	5,00	29,92	26,64	20,50	30,45
517_A	Prinses Beatrixstraat 13 2676AS Maasdijk [3]	1,50	25,57	22,09	16,10	26,04
517_B	Prinses Beatrixstraat 13 2676AS Maasdijk [3]	5,00	31,53	28,25	21,98	32,01
518_A	Prinses Beatrixstraat 9 2676AS Maasdijk [2]	1,50	25,17	21,67	15,63	25,61
518_B	Prinses Beatrixstraat 9 2676AS Maasdijk [2]	5,00	30,68	27,33	21,03	31,11
519_A	Oranjewerf 22 2676TB Maasdijk [1]	1,50	23,75	20,31	14,27	24,22
519_B	Oranjewerf 22 2676TB Maasdijk [1]	5,00	30,37	27,12	20,70	30,82
520_A	Willem III straat 17 2676AN Maasdijk [1]	1,50	17,91	14,28	8,94	18,52
520_B	Willem III straat 17 2676AN Maasdijk [1]	5,00	20,28	16,76	10,86	20,75
520_C	Willem III straat 17 2676AN Maasdijk [1]	8,00	24,30	20,95	14,99	24,85
521_A	Willem III straat 17 2676AN Maasdijk [2]	1,50	17,28	13,56	8,19	17,83
521_B	Willem III straat 17 2676AN Maasdijk [2]	5,00	20,52	16,85	11,57	21,13
522_A	Willem III straat 17 2676AN Maasdijk [3]	1,50	28,16	24,98	18,40	28,60
522_B	Willem III straat 17 2676AN Maasdijk [3]	5,00	30,30	27,01	20,56	30,72
522_C	Willem III straat 17 2676AN Maasdijk [3]	8,00	30,78	27,48	21,04	31,20
523_A	Oranjewerf 18 2676TB Maasdijk [2]	1,50	22,83	19,34	13,23	23,25
523_B	Oranjewerf 18 2676TB Maasdijk [2]	5,00	28,30	24,93	18,57	28,70
524_A	Willem III straat 21 2676AN Maasdijk [1]	1,50	13,29	9,54	3,79	13,69
524_B	Willem III straat 21 2676AN Maasdijk [1]	5,00	16,19	12,46	6,57	16,55
524_C	Willem III straat 21 2676AN Maasdijk [1]	8,00	17,99	14,42	8,65	18,48
525_A	Willem III straat 21 2676AN Maasdijk [2]	1,50	28,31	25,10	18,58	28,75
525_B	Willem III straat 21 2676AN Maasdijk [2]	5,00	30,25	26,93	20,55	30,67
525_C	Willem III straat 21 2676AN Maasdijk [2]	8,00	30,18	26,86	20,52	30,62
526_A	Korte Kruisweg 27 2676XK Maasdijk [3]	1,50	18,14	14,41	8,84	18,61
526_B	Korte Kruisweg 27 2676XK Maasdijk [3]	5,00	21,84	18,23	12,58	22,35
527_A	Verkadestraat 22 2676AL Maasdijk [1]	1,50	17,03	13,27	7,82	17,53
527_B	Verkadestraat 22 2676AL Maasdijk [1]	5,00	24,95	21,45	15,55	25,43
528_A	Verkadestraat 22 2676AL Maasdijk [2]	1,50	23,16	19,85	13,96	23,75
528_B	Verkadestraat 22 2676AL Maasdijk [2]	5,00	25,71	22,32	16,39	26,25
529_A	Maasdijk 109 2676AC Maasdijk [1]	1,50	22,53	18,99	13,12	23,00
529_B	Maasdijk 109 2676AC Maasdijk [1]	5,00	26,74	23,29	17,28	27,22
530_A	Maasdijk 111 2676AD Maasdijk [1]	1,50	23,44	19,94	14,00	23,91
530_B	Maasdijk 111 2676AD Maasdijk [1]	5,00	27,21	23,76	17,72	27,68
531_A	Maasdijk 113 2676AD Maasdijk [1]	1,50	23,86	20,38	14,43	24,34
531_B	Maasdijk 113 2676AD Maasdijk [1]	5,00	27,65	24,22	18,23	28,14
532_A	Maasdijk 113 2676AD Maasdijk [2]	1,50	17,07	13,58	7,49	17,50
532_B	Maasdijk 113 2676AD Maasdijk [2]	5,00	21,36	17,93	11,74	21,79
533_A	Waldeck Pyrmontstraat 8 2676AR Maasdijk [1]	1,50	22,01	18,40	12,72	22,51
533_B	Waldeck Pyrmontstraat 8 2676AR Maasdijk [1]	5,00	26,32	22,80	17,04	26,84
534_A	Waldeck Pyrmontstraat 8 2676AR Maasdijk [2]	1,50	23,10	19,51	13,90	23,64
534_B	Waldeck Pyrmontstraat 8 2676AR Maasdijk [2]	5,00	27,56	24,09	18,33	28,11
535_A	Prinses Beatrixstraat 5 2676AS Maasdijk [2]	1,50	25,50	22,03	15,98	25,95
535_B	Prinses Beatrixstraat 5 2676AS Maasdijk [2]	5,00	30,34	26,98	20,70	30,77
536_A	Oranjewerf 70 2676TC Maasdijk [1]	1,50	21,01	17,35	11,70	21,49

Alle getoonde dB-waarden zijn A-gewogen

Rapport: Resultatentabel
Model: 2030 Plan
LAeq totaalresultaten voor toetspunten
Groep: Verbindingsweg
Groepsreductie: Nee

Naam Toetspunt	Omschrijving	Hoogte	Dag	Avond	Nacht	Lden
536_B	Oranjewerf 70 2676TC Maasdijk [1]	5,00	26,66	23,20	17,31	27,17
537_A	Oranjewerf 70 2676TC Maasdijk [2]	1,50	24,05	20,52	14,65	24,53
537_B	Oranjewerf 70 2676TC Maasdijk [2]	5,00	28,37	24,99	18,90	28,86
538_A	Prinses Beatrixstraat 7 2676AS Maasdijk [1]	1,50	25,05	21,55	15,52	25,49
538_B	Prinses Beatrixstraat 7 2676AS Maasdijk [1]	5,00	30,45	27,11	20,80	30,89
539_A	Prinses Beatrixstraat 3 2676AS Maasdijk [2]	1,50	25,19	21,68	15,74	25,66
539_B	Prinses Beatrixstraat 3 2676AS Maasdijk [2]	5,00	30,23	26,85	20,67	30,69
540_A	Prinses Beatrixstraat 1 2676AS Maasdijk [2]	1,50	24,75	21,24	15,39	25,25
540_B	Prinses Beatrixstraat 1 2676AS Maasdijk [2]	5,00	29,81	26,41	20,35	30,30
541_A	Waldeck Pyrmontstraat 6 A 2676AR Maasdijk [1]	1,50	20,55	17,01	11,11	21,01
541_B	Waldeck Pyrmontstraat 6 A 2676AR Maasdijk [1]	5,00	24,46	21,01	14,99	24,93
542_A	Korte Kruisweg 23 2676XK Maasdijk [3]	1,50	19,24	15,62	10,06	19,78
542_B	Korte Kruisweg 23 2676XK Maasdijk [3]	5,00	23,67	20,26	14,36	24,20
543_A	Korte Kruisweg 23 2676XK Maasdijk [4]	1,50	18,88	15,20	9,56	19,36
543_B	Korte Kruisweg 23 2676XK Maasdijk [4]	5,00	22,73	19,16	13,49	23,26
544_A	Willem III straat 21 2676AN Maasdijk [1]	1,50	15,41	11,68	6,09	15,88
544_B	Willem III straat 21 2676AN Maasdijk [1]	5,00	19,32	15,73	9,91	19,78
544_C	Willem III straat 21 2676AN Maasdijk [1]	8,00	23,37	20,05	14,07	23,93
545_A	Willem III straat 21 2676AN Maasdijk [2]	1,50	28,47	25,25	18,74	28,91
545_B	Willem III straat 21 2676AN Maasdijk [2]	5,00	30,33	27,01	20,60	30,74
545_C	Willem III straat 21 2676AN Maasdijk [2]	8,00	30,35	27,04	20,69	30,79
546_A	Oranjewerf 14 2676TB Maasdijk [2]	1,50	22,73	19,27	13,10	23,15
546_B	Oranjewerf 14 2676TB Maasdijk [2]	5,00	27,60	24,21	17,86	28,00
547_A	Maasdijk 107 2676AC Maasdijk [1]	1,50	22,35	18,79	12,98	22,83
547_B	Maasdijk 107 2676AC Maasdijk [1]	5,00	26,16	22,68	16,77	26,65
548_A	Maasdijk 129 2676AD Maasdijk [2]	1,50	20,39	16,98	10,61	20,77
548_B	Maasdijk 129 2676AD Maasdijk [2]	5,00	23,91	20,44	14,27	24,32
549_A	Maasdijk 123 2676AD Maasdijk [1]	1,50	20,40	16,85	11,29	20,98
549_B	Maasdijk 123 2676AD Maasdijk [1]	5,00	23,91	20,49	14,39	24,37
550_A	Maasdijk 123 2676AD Maasdijk [2]	1,50	23,58	20,16	14,01	24,02
550_B	Maasdijk 123 2676AD Maasdijk [2]	5,00	28,01	24,65	18,34	28,43
551_A	Maasdijk 78 2676AG Maasdijk [1]	1,50	28,85	25,61	19,17	29,30
551_B	Maasdijk 78 2676AG Maasdijk [1]	5,00	31,92	28,65	22,18	32,34
552_A	Maasdijk 78 2676AG Maasdijk [2]	1,50	29,07	25,67	19,75	29,60
552_B	Maasdijk 78 2676AG Maasdijk [2]	5,00	35,08	31,85	25,54	35,58
553_A	Maasdijk 78 2676AG Maasdijk [3]	1,50	27,63	24,31	18,24	28,16
553_B	Maasdijk 78 2676AG Maasdijk [3]	5,00	32,25	29,03	22,75	32,76
554_A	Maasdijk 80 2676AG Maasdijk [1]	1,50	27,84	24,54	18,39	28,35
554_B	Maasdijk 80 2676AG Maasdijk [1]	5,00	32,13	28,91	22,60	32,63
555_A	Maasdijk 80 2676AG Maasdijk [2]	1,50	18,35	14,78	9,09	18,87
555_B	Maasdijk 80 2676AG Maasdijk [2]	5,00	24,46	21,05	15,07	24,97
556_A	Maasdijk 80 2676AG Maasdijk [9]	1,50	27,81	24,54	17,95	28,19
556_B	Maasdijk 80 2676AG Maasdijk [9]	5,00	31,23	27,94	21,35	31,60
557_A	Maasdijk 41 A 2676AB Maasdijk [1]	1,50	27,87	24,57	18,66	28,46
557_B	Maasdijk 41 A 2676AB Maasdijk [1]	5,00	30,06	26,72	20,77	30,62
557_C	Maasdijk 41 A 2676AB Maasdijk [1]	8,00	32,12	28,79	22,79	32,67
558_A	Maasdijk 41 A 2676AB Maasdijk [2]	1,50	27,03	23,76	17,48	27,51
558_B	Maasdijk 41 A 2676AB Maasdijk [2]	5,00	29,11	25,77	19,55	29,58
558_C	Maasdijk 41 A 2676AB Maasdijk [2]	8,00	30,71	27,41	21,05	31,15
559_A	Maasdijk 41 A 2676AB Maasdijk [3]	1,50	28,90	25,63	19,31	29,37
559_B	Maasdijk 41 A 2676AB Maasdijk [3]	5,00	32,65	29,42	23,22	33,18
559_C	Maasdijk 41 A 2676AB Maasdijk [3]	8,00	33,76	30,55	24,26	34,27
560_A	Maasdijk 41 2676AB Maasdijk [1]	1,50	30,43	27,22	20,78	30,89
560_B	Maasdijk 41 2676AB Maasdijk [1]	5,00	33,56	30,35	24,00	34,05
560_C	Maasdijk 41 2676AB Maasdijk [1]	8,00	34,93	31,72	25,39	35,43
561_A	Maasdijk 41 2676AB Maasdijk [2]	1,50	33,38	30,22	23,70	33,85
561_B	Maasdijk 41 2676AB Maasdijk [2]	5,00	36,04	32,85	26,40	36,51
562_A	Maasdijk 41 2676AB Maasdijk [3]	1,50	27,66	24,33	18,55	28,28
562_B	Maasdijk 41 2676AB Maasdijk [3]	5,00	29,13	25,74	19,89	29,69

Alle getoonde dB-waarden zijn A-gewogen

Rapport: Resultatentabel
Model: 2030 Plan
LAeq totaalresultaten voor toetspunten
Groep: Verbindingsweg
Groepsreductie: Nee

Naam Toetspunt	Omschrijving	Hoogte	Dag	Avond	Nacht	Lden
562_C	Maasdijk 41 2676AB Maasdijk [3]	8,00	31,34	27,97	22,05	31,89
563_A	Willem III straat 22 2676AN Maasdijk [1]	1,50	29,49	26,34	19,76	29,94
563_B	Willem III straat 22 2676AN Maasdijk [1]	5,00	31,42	28,17	21,71	31,86
563_C	Willem III straat 22 2676AN Maasdijk [1]	8,00	31,55	28,30	21,97	32,03
564_A	Willem III straat 22 2676AN Maasdijk [4]	1,50	15,30	11,78	5,94	15,79
564_B	Willem III straat 22 2676AN Maasdijk [4]	5,00	18,82	15,18	9,41	19,27
564_C	Willem III straat 22 2676AN Maasdijk [4]	8,00	25,25	21,81	16,07	25,82
565_A	Willem III straat 22 2676AN Maasdijk [5]	1,50	16,60	12,93	7,14	17,03
565_B	Willem III straat 22 2676AN Maasdijk [5]	5,00	20,45	16,91	10,84	20,86
565_C	Willem III straat 22 2676AN Maasdijk [5]	8,00	24,43	21,13	14,81	24,88
566_A	Trompstraat 22 2676XJ Maasdijk [3]	1,50	18,35	14,62	9,23	18,89
566_B	Trompstraat 22 2676XJ Maasdijk [3]	5,00	21,91	18,30	12,64	22,42
567_A	Korte Kruisweg 17 2676XK Maasdijk [1]	1,50	16,97	13,24	7,67	17,44
567_B	Korte Kruisweg 17 2676XK Maasdijk [1]	5,00	20,88	17,27	11,53	21,36
568_A	Korte Kruisweg 17 2676XK Maasdijk [2]	1,50	23,11	19,62	13,76	23,61
568_B	Korte Kruisweg 17 2676XK Maasdijk [2]	5,00	26,08	22,67	16,65	26,57
569_A	Maasdijk 139 2676AD Maasdijk [4]	1,50	13,05	9,39	3,79	13,55
569_B	Maasdijk 139 2676AD Maasdijk [4]	5,00	15,22	11,54	5,93	15,71
570_A	Maasdijk 45 2676AB Maasdijk [1]	1,50	25,50	22,26	16,23	26,09
570_B	Maasdijk 45 2676AB Maasdijk [1]	5,00	26,64	23,28	17,48	27,24
570_C	Maasdijk 45 2676AB Maasdijk [1]	8,00	26,96	23,48	18,05	27,62
571_A	Maasdijk 45 2676AB Maasdijk [2]	1,50	31,27	28,14	21,45	31,70
571_B	Maasdijk 45 2676AB Maasdijk [2]	5,00	34,23	31,04	24,50	34,67
571_C	Maasdijk 45 2676AB Maasdijk [2]	8,00	35,35	32,18	25,73	35,83
572_A	Maasdijk 43 2676AB Maasdijk [1]	1,50	31,53	28,41	21,70	31,96
572_B	Maasdijk 43 2676AB Maasdijk [1]	5,00	34,36	31,19	24,60	34,80
572_C	Maasdijk 43 2676AB Maasdijk [1]	8,00	35,37	32,21	25,68	35,83
573_A	Maasdijk 43 2676AB Maasdijk [2]	1,50	33,03	29,87	23,34	33,49
573_B	Maasdijk 43 2676AB Maasdijk [2]	5,00	35,40	32,19	25,76	35,87
573_C	Maasdijk 43 2676AB Maasdijk [2]	8,00	36,30	33,11	26,73	36,80
574_A	Maasdijk 43 2676AB Maasdijk [3]	1,50	26,09	22,79	16,93	26,70
574_B	Maasdijk 43 2676AB Maasdijk [3]	5,00	27,83	24,43	18,80	28,47
574_C	Maasdijk 43 2676AB Maasdijk [3]	8,00	29,06	25,60	20,28	29,78
575_A	Oranjewerf 66 2676TB Maasdijk [2]	1,50	22,53	18,91	13,26	23,04
575_B	Oranjewerf 66 2676TB Maasdijk [2]	5,00	26,71	23,22	17,40	27,23
576_A	Waldeck Pyrmontstraat 11 2676AP Maasdijk [1]	1,50	19,08	15,48	9,85	19,60
576_B	Waldeck Pyrmontstraat 11 2676AP Maasdijk [1]	5,00	23,27	19,77	14,03	23,81
577_A	Waldeck Pyrmontstraat 11 2676AP Maasdijk [3]	1,50	23,25	19,67	14,13	23,82
577_B	Waldeck Pyrmontstraat 11 2676AP Maasdijk [3]	5,00	27,20	23,74	17,93	27,74
578_A	Waldeck Pyrmontstraat 11 2676AP Maasdijk [4]	1,50	24,49	21,08	15,05	24,98
578_B	Waldeck Pyrmontstraat 11 2676AP Maasdijk [4]	5,00	27,44	24,02	18,00	27,93
579_A	Oranjewerf 62 2676TB Maasdijk [1]	1,50	22,48	18,87	13,53	23,10
579_B	Oranjewerf 62 2676TB Maasdijk [1]	5,00	26,58	23,10	17,59	27,21
580_A	Willem III straat 25 2676AN Maasdijk [1]	1,50	11,15	7,56	1,80	11,63
580_B	Willem III straat 25 2676AN Maasdijk [1]	5,00	15,12	11,42	5,78	15,58
581_A	Trompstraat 20 2676XJ Maasdijk [1]	1,50	18,65	14,91	9,42	19,15
581_B	Trompstraat 20 2676XJ Maasdijk [1]	5,00	22,68	19,07	13,43	23,19
582_A	Waldeck Pyrmontstraat 9 2676AP Maasdijk [1]	1,50	18,49	14,82	9,50	19,09
582_B	Waldeck Pyrmontstraat 9 2676AP Maasdijk [1]	5,00	22,65	19,12	13,44	23,19
583_A	Oranjewerf 60 2676TB Maasdijk [1]	1,50	21,44	17,79	12,27	21,97
583_B	Oranjewerf 60 2676TB Maasdijk [1]	5,00	26,37	22,87	17,13	26,91
584_A	Waldeck Pyrmontstraat 7 2676AP Maasdijk [1]	1,50	20,47	16,85	11,08	20,93
584_B	Waldeck Pyrmontstraat 7 2676AP Maasdijk [1]	5,00	25,09	21,57	15,68	25,57
585_A	Oranjewerf 58 2676TB Maasdijk [1]	1,50	21,30	17,63	12,17	21,84
585_B	Oranjewerf 58 2676TB Maasdijk [1]	5,00	26,03	22,53	16,69	26,54
586_A	Trompstraat 14 2676XJ Maasdijk [1]	1,50	18,89	15,16	9,82	19,44
586_B	Trompstraat 14 2676XJ Maasdijk [1]	5,00	22,67	19,07	13,49	23,21
587_A	Willem III straat 7 2676AM Maasdijk [1]	1,50	28,22	25,04	18,66	28,72
587_B	Willem III straat 7 2676AM Maasdijk [1]	5,00	30,43	27,18	20,86	30,91

Alle getoonde dB-waarden zijn A-gewogen

Rapport: Resultatentabel
Model: 2030 Plan
LAeq totaalresultaten voor toetspunten
Groep: Verbindingsweg
Groepsreductie: Nee

Naam Toetspunt	Omschrijving	Hoogte	Dag	Avond	Nacht	Lden
588_A	Willem III straat 7 2676AM Maasdijk [2]	1,50	15,99	12,33	6,69	16,48
588_B	Willem III straat 7 2676AM Maasdijk [2]	5,00	22,42	18,87	13,03	22,90
589_A	Willem III straat 7 2676AM Maasdijk [4]	1,50	17,42	13,69	8,31	17,96
589_B	Willem III straat 7 2676AM Maasdijk [4]	5,00	22,22	18,64	13,08	22,78
590_A	Willem III straat 6 2676AM Maasdijk [1]	1,50	27,61	24,43	18,12	28,13
590_B	Willem III straat 6 2676AM Maasdijk [1]	5,00	29,85	26,59	20,35	30,35
591_A	Oranjewerf 54 2676TB Maasdijk [1]	1,50	19,51	15,82	10,40	20,06
591_B	Oranjewerf 54 2676TB Maasdijk [1]	5,00	24,27	20,70	15,08	24,81
592_A	Oranjewerf 52 2676TB Maasdijk [1]	1,50	18,30	14,53	9,02	18,77
592_B	Oranjewerf 52 2676TB Maasdijk [1]	5,00	23,14	19,51	13,83	23,63
593_A	Trompstraat 12 2676XJ Maasdijk [1]	1,50	21,06	17,50	11,59	21,51
593_B	Trompstraat 12 2676XJ Maasdijk [1]	5,00	26,57	23,17	17,01	27,02
594_A	Trompstraat 10 2676XJ Maasdijk [1]	1,50	17,29	13,69	8,01	17,80
594_B	Trompstraat 10 2676XJ Maasdijk [1]	5,00	21,92	18,38	12,75	22,48
597_A	Oranjewerf 90 2676TC Maasdijk [3]	1,50	20,48	16,86	11,17	20,97
597_B	Oranjewerf 90 2676TC Maasdijk [3]	5,00	25,67	22,22	16,27	26,17
598_A	Oranjewerf 90 2676TC Maasdijk [6]	1,50	18,67	15,00	9,40	19,17
598_B	Oranjewerf 90 2676TC Maasdijk [6]	5,00	23,44	19,95	14,17	23,97
599_A	Oranjewerf 90 2676TC Maasdijk [15]	1,50	15,72	11,96	6,34	16,16
599_B	Oranjewerf 90 2676TC Maasdijk [15]	5,00	19,39	15,77	10,01	19,86
600_A	Oudecampsweg 30 A 2678KP De Lier [1]	1,50	18,08	14,54	8,69	18,56
600_B	Oudecampsweg 30 A 2678KP De Lier [1]	5,00	18,63	15,01	9,38	19,14
601_A	Hooflaan 17 2678KM De Lier [2]	1,50	20,18	16,79	10,92	20,74
601_B	Hooflaan 17 2678KM De Lier [2]	5,00	23,98	20,62	14,70	24,54
602_A	Hooflaan 21 2678KM De Lier [2]	1,50	19,48	15,89	10,25	20,01
602_B	Hooflaan 21 2678KM De Lier [2]	5,00	25,34	21,94	16,05	25,88
603_A	Oudecampsweg 26 2678KP De Lier [2]	1,50	18,12	14,58	8,89	18,66
603_B	Oudecampsweg 26 2678KP De Lier [2]	5,00	24,05	20,66	14,74	24,59
604_A	Oudecampsweg 26 2678KP De Lier [4]	1,50	22,94	19,51	13,60	23,46
604_B	Oudecampsweg 26 2678KP De Lier [4]	5,00	23,65	20,26	14,29	24,17
605_A	Hooflaan 15 2678KM De Lier [4]	1,50	22,53	19,31	13,18	23,09
605_B	Hooflaan 15 2678KM De Lier [4]	5,00	24,51	21,16	15,15	25,04
606_A	Hooflaan 16 2678KM De Lier [2]	1,50	18,66	15,07	9,39	19,17
606_B	Hooflaan 16 2678KM De Lier [2]	5,00	24,69	21,30	15,31	25,21
607_A	Oudecampsweg 24 2678KP De Lier [8]	1,50	18,38	14,91	9,07	18,90
607_B	Oudecampsweg 24 2678KP De Lier [8]	5,00	23,65	20,28	14,30	24,18
608_A	Oudecampsweg 24 A 2678KP De Lier [5]	1,50	20,51	17,18	11,07	21,02
608_B	Oudecampsweg 24 A 2678KP De Lier [5]	5,00	23,33	19,91	13,96	23,84
609_A	Oudecampsweg 28 2678KP De Lier [2]	1,50	18,89	15,43	9,63	19,43
609_B	Oudecampsweg 28 2678KP De Lier [2]	5,00	22,96	19,59	13,54	23,47
610_A	Oudecampsweg 28 2678KP De Lier [3]	1,50	19,99	16,38	10,86	20,55
610_B	Oudecampsweg 28 2678KP De Lier [3]	5,00	23,45	20,06	14,06	23,96
611_A	Oudecampsweg 35 D 2678NN De Lier [13]	1,50	19,21	15,74	9,97	19,76
611_B	Oudecampsweg 35 D 2678NN De Lier [13]	5,00	24,97	21,62	15,59	25,49
612_A	Oudecampsweg 35 D 2678NN De Lier [14]	1,50	16,33	12,75	6,99	16,82
612_B	Oudecampsweg 35 D 2678NN De Lier [14]	5,00	22,01	18,64	12,60	22,52
613_A	Laan van Poot 6 2678LG De Lier [3]	1,50	18,70	15,15	9,47	19,23
613_B	Laan van Poot 6 2678LG De Lier [3]	5,00	25,48	22,19	16,10	26,02
614_A	Laan van Binnendijk 11 2678KL De Lier [3]	1,50	26,91	23,62	17,68	27,50
614_B	Laan van Binnendijk 11 2678KL De Lier [3]	5,00	29,90	26,68	20,63	30,49
615_A	Laan van Binnendijk 9 2678KL De Lier [1]	1,50	22,84	19,53	13,36	23,34
615_B	Laan van Binnendijk 9 2678KL De Lier [1]	5,00	26,13	22,84	16,72	26,66
616_A	Laan van Binnendijk 8 2678KL De Lier [8]	1,50	23,68	20,33	14,62	24,32
616_B	Laan van Binnendijk 8 2678KL De Lier [8]	5,00	29,16	25,93	20,00	29,79
617_A	Laan van Binnendijk 6 2678KL De Lier [1]	1,50	24,32	21,03	15,01	24,88
617_B	Laan van Binnendijk 6 2678KL De Lier [1]	5,00	28,07	24,81	18,80	28,65
618_A	Laan van Binnendijk 3 2678KL De Lier [4]	1,50	24,04	20,69	14,95	24,66
618_B	Laan van Binnendijk 3 2678KL De Lier [4]	5,00	27,65	24,36	18,40	28,23
619_A	Laan van Binnendijk 7 A 2678KL De Lier [9]	1,50	21,73	18,31	12,45	22,27

Alle getoonde dB-waarden zijn A-gewogen

Rapport: Resultatentabel
Model: 2030 Plan
LAeq totaalresultaten voor toetspunten
Groep: Verbindingsweg
Groepsreductie: Nee

Naam Toetspunt	Omschrijving	Hoogte	Dag	Avond	Nacht	Lden
619_B	Laan van Binnendijk 7 A 2678KL De Lier [9]	5,00	26,74	23,46	17,46	27,31
620_A	Hooflaan 19 2678KM De Lier [2]	1,50	20,45	16,86	11,23	20,98
620_B	Hooflaan 19 2678KM De Lier [2]	5,00	26,27	22,91	16,90	26,80
621_A	Oudecampsweg 22 A 2678KP De Lier [3]	1,50	17,47	13,90	8,11	17,95
621_B	Oudecampsweg 22 A 2678KP De Lier [3]	5,00	22,65	19,23	13,32	23,18
622_A	Laan van Binnendijk 7 2678KL De Lier [1]	1,50	24,65	21,40	15,29	25,20
622_B	Laan van Binnendijk 7 2678KL De Lier [1]	5,00	27,20	23,90	17,96	27,78
623_A	Oudecampsweg 35 F 2678NN De Lier [5]	1,50	19,77	16,32	10,55	20,33
623_B	Oudecampsweg 35 F 2678NN De Lier [5]	5,00	23,74	20,36	14,45	24,29
624_A	Trompstraat 5 2676XH Maasdijk [27]	1,50	18,08	14,34	9,00	18,63
624_B	Trompstraat 5 2676XH Maasdijk [27]	5,00	22,36	18,74	13,17	22,89
625_A	Trompstraat 5 2676XH Maasdijk [28]	1,50	20,39	16,82	11,28	20,96
625_B	Trompstraat 5 2676XH Maasdijk [28]	5,00	23,95	20,41	14,80	24,51
626_A	Trompstraat 5 2676XH Maasdijk [29]	1,50	18,29	14,61	9,29	18,88
626_B	Trompstraat 5 2676XH Maasdijk [29]	5,00	21,73	18,09	12,65	22,30
627_A	Kleine Hei 5 2676AJ Maasdijk [1]	1,50	26,24	22,87	17,00	26,81
627_B	Kleine Hei 5 2676AJ Maasdijk [1]	5,00	29,75	26,40	20,33	30,26
627_C	Kleine Hei 5 2676AJ Maasdijk [1]	8,00	31,32	27,97	21,88	31,82
628_A	Kleine Hei 5 2676AJ Maasdijk [4]	1,50	24,41	20,96	14,89	24,86
628_B	Kleine Hei 5 2676AJ Maasdijk [4]	5,00	29,12	25,75	19,55	29,58
628_C	Kleine Hei 5 2676AJ Maasdijk [4]	8,00	29,92	26,59	20,31	30,37
629_A	Kleine Hei 5 2676AJ Maasdijk [7]	1,50	27,44	24,15	17,82	27,90
629_B	Kleine Hei 5 2676AJ Maasdijk [7]	5,00	31,47	28,21	21,97	31,97
629_C	Kleine Hei 5 2676AJ Maasdijk [7]	8,00	31,49	28,25	21,98	31,99
630_A	Kleine Hei 5 2676AJ Maasdijk [9]	1,50	23,46	19,99	14,16	23,99
630_B	Kleine Hei 5 2676AJ Maasdijk [9]	5,00	29,70	26,40	20,34	30,24
630_C	Kleine Hei 5 2676AJ Maasdijk [9]	8,00	30,92	27,65	21,49	31,44
631_A	Verkadestraat 3 2676AL Maasdijk [1]	1,50	24,15	20,63	14,96	24,70
631_B	Verkadestraat 3 2676AL Maasdijk [1]	5,00	29,89	26,57	20,49	30,41
631_C	Verkadestraat 3 2676AL Maasdijk [1]	8,00	30,94	27,62	21,60	31,48
632_A	Maasdijk 107 2676AC Maasdijk [2]	1,50	17,26	13,70	7,79	17,71
632_B	Maasdijk 107 2676AC Maasdijk [2]	5,00	22,47	19,07	12,90	22,92
633_A	Maasdijk 109 2676AC Maasdijk [2]	1,50	10,63	6,84	1,31	11,08
633_B	Maasdijk 109 2676AC Maasdijk [2]	5,00	16,36	12,69	6,96	16,81
634_A	Maasdijk 111 2676AD Maasdijk [2]	1,50	18,01	14,49	8,62	18,49
634_B	Maasdijk 111 2676AD Maasdijk [2]	5,00	21,94	18,48	12,61	22,46
635_A	Maasdijk 115 2676AD Maasdijk [2]	1,50	19,40	15,94	9,67	19,78
635_B	Maasdijk 115 2676AD Maasdijk [2]	5,00	21,83	18,41	12,20	22,25
636_A	Maasdijk 117 2676AD Maasdijk [2]	1,50	18,97	15,41	10,10	19,63
636_B	Maasdijk 117 2676AD Maasdijk [2]	5,00	19,41	15,84	10,25	19,96
637_A	Maasdijk 37 2676AA Maasdijk [2]	1,50	28,20	24,85	19,66	29,03
637_B	Maasdijk 37 2676AA Maasdijk [2]	5,00	28,61	25,22	19,96	29,39
637_C	Maasdijk 37 2676AA Maasdijk [2]	8,00	31,32	27,99	22,31	31,98
638_A	Oranjesluisweg 26	1,50	40,91	37,81	31,17	41,37
638_B	Oranjesluisweg 26	5,00	43,20	40,06	33,46	43,65
639_A	Blauwhek 29	1,50	38,81	35,77	28,92	39,24
639_B	Blauwhek 29	5,00	43,07	40,02	33,27	43,52
639_C	Blauwhek 29	8,00	42,52	39,46	32,72	42,97
640_A	Kleine Hei 2	1,50	26,59	23,13	17,28	27,11
640_B	Kleine Hei 2	5,00	29,60	26,15	20,30	30,13
640_C	Kleine Hei 2	8,00	31,97	28,60	22,47	32,45
641_A	Maasdijk 27 (nieuwe woning)	1,50	43,78	40,81	33,87	44,22
641_B	Maasdijk 27 (nieuwe woning)	5,00	46,62	43,59	36,75	47,06
641_C	Maasdijk 27 (nieuwe woning)	8,00	46,94	43,90	37,09	47,38
642_A	Maasdijk 27 (nieuwe woning)	1,50	48,10	45,03	39,00	48,78
642_B	Maasdijk 27 (nieuwe woning)	5,00	49,71	46,60	40,56	50,37
642_C	Maasdijk 27 (nieuwe woning)	8,00	50,69	47,58	41,53	51,34
643_A	Maasdijk 33a	1,50	38,09	35,06	28,26	38,54
643_B	Maasdijk 33a	5,00	40,98	37,92	31,25	41,45

Alle getoonde dB-waarden zijn A-gewogen

Rapport: Resultatentabel
Model: 2030 Plan
LAeq totaalresultaten voor toetspunten
Groep: Verbindingsweg
Groepsreductie: Nee

Naam Toetspunt	Omschrijving	Hoogte	Dag	Avond	Nacht	Lden
643_C	Maasdijk 33a	8,00	41,64	38,57	31,89	42,10
644_A	Maasdijk 33a	1,50	40,48	37,33	31,64	41,24
644_B	Maasdijk 33a	5,00	41,62	38,42	32,80	42,37
644_C	Maasdijk 33a	8,00	43,98	40,80	35,07	44,71
645_A	Maasdijk 37a	1,50	34,24	31,13	24,58	34,72
645_B	Maasdijk 37a	5,00	37,28	34,12	27,66	37,77
645_C	Maasdijk 37a	8,00	38,74	35,55	29,16	39,23
646_A	Maasdijk 37a	1,50	29,25	25,91	20,21	29,89
646_B	Maasdijk 37a	5,00	32,71	29,45	23,53	33,32
646_C	Maasdijk 37a	8,00	34,63	31,38	25,42	35,23
647_A	Maasdijk 39a	1,50	32,65	29,49	23,00	33,13
647_B	Maasdijk 39a	5,00	36,45	33,27	26,79	36,92
647_C	Maasdijk 39a	8,00	37,67	34,48	28,14	38,18
648_A	Maasdijk 39a	1,50	27,49	24,25	18,31	28,11
648_B	Maasdijk 39a	5,00	30,33	27,02	21,08	30,91
648_C	Maasdijk 39a	8,00	31,29	27,99	22,07	31,88
649_A	Kleine Hei	1,50	24,44	21,13	14,74	24,87
649_B	Kleine Hei	5,00	28,73	25,47	19,11	29,19
649_C	Kleine Hei	8,00	29,21	25,96	19,59	29,68
650_A	Kleine Hei	1,50	25,10	21,64	15,73	25,60
650_B	Kleine Hei	5,00	28,56	25,13	19,25	29,09
650_C	Kleine Hei	8,00	31,22	27,84	21,87	31,75
651_A	Maasdijk 37	1,50	33,89	30,84	24,09	34,34
651_B	Maasdijk 37	5,00	36,15	33,03	26,43	36,61
651_C	Maasdijk 37	8,00	36,70	33,58	27,07	37,19
652_A	Verkadestraat 22 2676AL Maasdijk [2]	1,50	20,16	16,63	10,97	20,71
652_B	Verkadestraat 22 2676AL Maasdijk [2]	5,00	25,97	22,60	16,69	26,52
653_A	Verkadestraat 14 2676AL Maasdijk [1]	1,50	19,50	15,95	10,17	20,00
653_B	Verkadestraat 14 2676AL Maasdijk [1]	5,00	24,57	21,12	15,17	25,07
654_A	Verkadestraat 10 2676AL Maasdijk [1]	1,50	20,23	16,68	10,98	20,76
654_B	Verkadestraat 10 2676AL Maasdijk [1]	5,00	25,60	22,17	16,21	26,10
655_A	Verkadestraat 13 2676AL Maasdijk [1]	1,50	15,96	12,30	6,71	16,46
655_B	Verkadestraat 13 2676AL Maasdijk [1]	5,00	23,31	19,80	14,01	23,83
656_A	Verkadestraat 17 2676AL Maasdijk [1]	1,50	16,00	12,34	6,74	16,50
656_B	Verkadestraat 17 2676AL Maasdijk [1]	5,00	23,45	19,94	14,15	23,97
657_A	Verkadestraat 23 2676AL Maasdijk [1]	1,50	16,03	12,39	6,77	16,53
657_B	Verkadestraat 23 2676AL Maasdijk [1]	5,00	24,38	20,91	15,08	24,91
658_A	Kleine Hei 3 2676AJ Maasdijk [1]	1,50	29,05	25,85	19,20	29,45
658_B	Kleine Hei 3 2676AJ Maasdijk [1]	5,00	31,55	28,32	21,83	31,99
658_C	Kleine Hei 3 2676AJ Maasdijk [1]	8,00	32,14	28,91	22,37	32,56
659_A	Maasdijk 68 2676AG Maasdijk [2]	1,50	23,28	19,83	13,99	23,81
659_B	Maasdijk 68 2676AG Maasdijk [2]	5,00	26,97	23,53	17,67	27,50
660_A	Laan van Vijverberg 23	1,50	32,27	29,16	23,10	32,92
660_B	Laan van Vijverberg 23	5,00	33,56	30,37	24,39	34,19
661_A	Laan van Binnendijk 5	1,50	23,01	19,59	13,77	23,57
661_B	Laan van Binnendijk 5	5,00	28,83	25,60	19,64	29,45
662_A	Laan van Binnendijk 13	1,50	19,66	16,04	10,50	20,20
662_B	Laan van Binnendijk 13	5,00	29,50	26,28	20,29	30,11
663_A	Oranjesluisweg 7	1,50	42,46	39,31	32,64	42,88
663_B	Oranjesluisweg 7	5,00	47,73	44,66	37,87	48,16
664_A	Oranjesluisweg 3	1,50	26,34	22,92	16,98	26,86
664_B	Oranjesluisweg 3	5,00	34,31	31,08	24,96	34,87
665_A	Maasdijk 35a	1,50	41,08	37,94	32,25	41,84
665_B	Maasdijk 35a	5,00	42,03	38,85	33,17	42,77
665_C	Maasdijk 35a	8,00	42,48	39,29	33,60	43,21
666_A	Maasdijk 35a	1,50	26,60	23,23	17,43	27,19
666_B	Maasdijk 35a	5,00	32,29	28,94	23,66	33,08
666_C	Maasdijk 35a	8,00	33,79	30,51	24,91	34,51
667_A	Maasdijk 35a	1,50	37,11	33,89	28,41	37,90

Alle getoonde dB-waarden zijn A-gewogen

Rapport: Resultatentabel
Model: 2030 Plan
LAeq totaalresultaten voor toetspunten
Groep: Verbindingsweg
Groepsreductie: Nee

Naam Toetspunt	Omschrijving	Hoogte	Dag	Avond	Nacht	Lden
667_B	Maasdijk 35a	5,00	38,22	34,96	29,47	38,99
667_C	Maasdijk 35a	8,00	39,17	35,91	30,32	39,90
668_A	Maasdijk 35a	1,50	29,47	26,12	20,11	30,00
668_B	Maasdijk 35a	5,00	32,18	28,90	22,81	32,72
668_C	Maasdijk 35a	8,00	33,70	30,49	24,25	34,23
669_A	Willem III straat 25 2676AN Maasdijk [1]	1,50	28,00	24,78	18,36	28,47
669_B	Willem III straat 25 2676AN Maasdijk [1]	5,00	30,00	26,69	20,37	30,45
670_A	Willem III straat 9	1,50	29,07	25,94	19,40	29,55
670_B	Willem III straat 9	5,00	31,35	28,12	21,67	31,80
671_A	Willem III straat 9	1,50	14,08	10,47	4,68	14,54
671_B	Willem III straat 9	5,00	18,74	15,32	9,15	19,18
672_A	Willem III straat 9	1,50	18,46	14,75	9,06	18,90
672_B	Willem III straat 9	5,00	24,25	20,68	14,88	24,73
673_A	Willem III straat 9	1,50	23,84	20,64	14,27	24,33
673_B	Willem III straat 9	5,00	27,40	24,16	17,75	27,86
674_A	Pettendijk 1	1,50	27,97	24,54	18,28	28,37
674_B	Pettendijk 1	5,00	35,51	32,30	25,74	35,94
675_A	Waldeck Pyrmontstraat 3 2676AP Maasdijk [1]	5,00	25,21	21,67	15,87	25,71
676_A	Waldeck Pyrmontstraat 5 2676AP Maasdijk [1]	1,50	24,69	21,30	15,04	25,11
676_B	Waldeck Pyrmontstraat 5 2676AP Maasdijk [1]	5,00	27,77	24,34	18,21	28,22
677_A	Waldeck Pyrmontstraat 7 2676AP Maasdijk [1]	1,50	22,77	19,16	13,47	23,27
677_B	Waldeck Pyrmontstraat 7 2676AP Maasdijk [1]	5,00	26,87	23,37	17,53	27,38
678_A	Waldeck Pyrmontstraat 3 2676AP Maasdijk [1]	5,00	26,41	22,91	16,85	26,84
679_A	Nieuw	1,50	52,82	49,80	43,76	53,53
679_B	Nieuw	5,00	54,79	51,73	45,72	55,48
679_C	Nieuw	8,00	55,71	52,63	46,64	56,40
680_A	Nieuw	1,50	38,73	35,66	28,95	39,19
680_B	Nieuw	5,00	42,72	39,63	33,01	43,19
680_C	Nieuw	8,00	42,66	39,59	32,97	43,14
681_A	Korte Kruisweg 1 2676XK Maasdijk [5]	5,00	27,18	23,84	17,56	27,63
682_A	Korte Kruisweg 1 2676XK Maasdijk [5]	5,00	28,35	25,04	18,69	28,79
683_A	Galgeweg 80 2671MT Naaldwijk [4]	1,50	23,75	20,54	14,67	24,41
683_B	Galgeweg 80 2671MT Naaldwijk [4]	5,00	25,06	21,77	16,37	25,84
684_A	Galgeweg 49 2671MT Naaldwijk [3]	1,50	24,84	21,55	15,38	25,35
684_B	Galgeweg 49 2671MT Naaldwijk [3]	5,00	31,14	27,96	21,56	31,63
685_A	Galgeweg 47 A 2671MT Naaldwijk [3]	1,50	27,18	23,96	17,66	27,69
685_B	Galgeweg 47 A 2671MT Naaldwijk [3]	5,00	33,00	29,84	23,37	33,48
686_A	Galgeweg 78 2671MS Naaldwijk [6]	1,50	25,03	21,86	15,51	25,55
686_B	Galgeweg 78 2671MS Naaldwijk [6]	5,00	17,11	13,57	8,02	17,70
687_A	Galgeweg 74 2671MS Naaldwijk [4]	1,50	25,00	21,80	15,67	25,57
687_B	Galgeweg 74 2671MS Naaldwijk [4]	5,00	26,02	22,80	16,17	26,42
688_A	Galgeweg 72 2671MS Naaldwijk [1]	1,50	24,28	21,12	14,78	24,81
688_B	Galgeweg 72 2671MS Naaldwijk [1]	5,00	26,60	23,43	16,72	27,00
689_A	Galgeweg 64	1,50	23,21	20,00	13,79	23,75
689_B	Galgeweg 64	5,00	18,48	15,03	9,17	19,01
690_A	Galgeweg 68	1,50	23,49	20,24	14,41	24,14
690_B	Galgeweg 68	5,00	22,95	19,66	13,89	23,60
691_A	St Jorispad 2	1,50	22,22	19,02	12,93	22,81
691_B	St Jorispad 2	5,00	21,03	17,73	11,46	21,50
692_A	Galgeweg 41	1,50	21,53	18,20	12,12	22,05
692_B	Galgeweg 41	5,00	26,96	23,70	17,42	27,45
693_A	Galgeweg 43	1,50	21,64	18,31	12,16	22,13
693_B	Galgeweg 43	5,00	27,17	23,92	17,59	27,65

Alle getoonde dB-waarden zijn A-gewogen

Rapport: Resultatentabel
Model: 2030 Plan
LAeq totaalresultaten voor toetspunten
Groep: Oudedijk
Groepsreductie: Nee

Naam Toetspunt	Omschrijving	Hoogte	Dag	Avond	Nacht	Lden
001_A	Maasdijk 2 2676AE Maasdijk [13]	1,50	9,57	4,39	-0,61	9,48
001_B	Maasdijk 2 2676AE Maasdijk [13]	5,00	12,30	7,47	2,14	12,28
002_A	Groeneweg 177 2691MN 's-Gravenzande [4]	1,50	10,89	6,17	0,75	10,89
002_B	Groeneweg 177 2691MN 's-Gravenzande [4]	5,00	12,66	7,90	2,51	12,65
003_A	Maasdijk 226 2691NZ 's-Gravenzande [1]	1,50	12,07	7,40	1,93	12,08
003_B	Maasdijk 226 2691NZ 's-Gravenzande [1]	5,00	13,13	8,41	2,98	13,13
004_A	Groeneweg 76 2691MR 's-Gravenzande [6]	1,50	8,28	3,57	-1,87	8,28
004_B	Groeneweg 76 2691MR 's-Gravenzande [6]	5,00	7,79	3,09	-2,36	7,79
005_A	Groeneweg 179 2691MN 's-Gravenzande [2]	1,50	7,26	2,23	-2,91	7,20
006_A	Oranjesluisweg 5 2671NB Naaldwijk [1]	1,50	8,31	3,31	-1,86	8,25
006_B	Oranjesluisweg 5 2671NB Naaldwijk [1]	5,00	14,01	9,27	3,86	14,01
007_A	Oranjesluisweg 4 2671NB Naaldwijk [1]	1,50	14,91	10,27	4,77	14,93
007_B	Oranjesluisweg 4 2671NB Naaldwijk [1]	5,00	17,65	13,01	7,51	17,67
008_A	Sint Jorispad 38 A 2671NA Naaldwijk [1]	1,50	10,57	5,64	0,40	10,53
008_B	Sint Jorispad 38 A 2671NA Naaldwijk [1]	5,00	15,28	10,63	5,14	15,29
009_A	Oranjesluisweg 16 2671NB Naaldwijk [1]	1,50	14,06	9,40	3,91	14,07
009_B	Oranjesluisweg 16 2671NB Naaldwijk [1]	5,00	16,21	11,55	6,07	16,22
010_A	Oranjesluisweg 6 2671NB Naaldwijk [1]	1,50	14,12	9,37	3,97	14,11
010_B	Oranjesluisweg 6 2671NB Naaldwijk [1]	5,00	17,11	12,44	6,97	17,12
011_A	Oranjesluisweg 14 2671NB Naaldwijk [6]	1,50	11,82	6,98	1,66	11,79
011_B	Oranjesluisweg 14 2671NB Naaldwijk [6]	5,00	17,10	12,50	6,96	17,12
012_A	Oranjesluisweg 2 2671NB Naaldwijk [3]	1,50	13,74	9,07	3,59	13,75
012_B	Oranjesluisweg 2 2671NB Naaldwijk [3]	5,00	17,40	12,78	7,26	17,42
013_A	Galgeweg 86 2671MT Naaldwijk [1]	1,50	9,88	5,25	-0,26	9,90
013_B	Galgeweg 86 2671MT Naaldwijk [1]	5,00	9,37	4,61	-0,78	9,36
014_A	Galgeweg 51 2671MT Naaldwijk [1]	1,50	12,65	8,07	2,52	12,68
014_B	Galgeweg 51 2671MT Naaldwijk [1]	5,00	14,21	9,57	4,07	14,23
015_A	Oranjesluisweg 13 A 2676NA Maasdijk [1]	1,50	6,53	1,33	-3,65	6,44
015_B	Oranjesluisweg 13 A 2676NA Maasdijk [1]	5,00	17,51	12,92	7,37	17,54
016_A	Oranjesluisweg 11 2676NA Maasdijk [1]	1,50	15,07	10,51	4,94	15,10
016_B	Oranjesluisweg 11 2676NA Maasdijk [1]	5,00	16,24	11,60	6,10	16,26
017_A	Blauwhek 5 A 2676NB Maasdijk [1]	1,50	16,98	12,43	6,84	17,01
017_B	Blauwhek 5 A 2676NB Maasdijk [1]	5,00	18,32	13,73	8,18	18,35

Alle getoonde dB-waarden zijn A-gewogen

Rapport: Resultatentabel
Model: 2030 Plan
LAeq totaalresultaten voor toetspunten
Groep: Oudedijk
Groepsreductie: Nee

Naam Toetspunt	Omschrijving	Hoogte	Dag	Avond	Nacht	Lden
018_A	Blauwhek 2 2676NB Maasdijk [6]	1,50	8,26	3,16	-1,92	8,18
018_B	Blauwhek 2 2676NB Maasdijk [6]	5,00	17,73	13,15	7,59	17,76
019_A	Blauwhek 1 2676NB Maasdijk [7]	1,50	16,52	11,91	6,38	16,54
019_B	Blauwhek 1 2676NB Maasdijk [7]	5,00	18,40	13,81	8,26	18,43
020_A	Oranjesluisweg 24 2691MS 's-Gravenzande [2]	1,50	12,03	7,23	1,87	12,01
020_B	Oranjesluisweg 24 2691MS 's-Gravenzande [2]	5,00	16,15	11,55	6,01	16,17
021_A	Groeneweg 76 A 2691MR 's-Gravenzande [8]	1,50	9,81	4,84	-0,36	9,76
021_B	Groeneweg 76 A 2691MR 's-Gravenzande [8]	5,00	14,97	10,30	4,82	14,98
022_A	Groeneweg 78 2691MR 's-Gravenzande [2]	1,50	14,35	9,69	4,20	14,36
022_B	Groeneweg 78 2691MR 's-Gravenzande [2]	5,00	15,81	11,13	5,66	15,82
023_A	Leeweg 67 2678KE De Lier [3]	1,50	10,48	5,61	0,32	10,45
023_B	Leeweg 67 2678KE De Lier [3]	5,00	14,54	9,89	4,40	14,55
024_A	Leeweg 57 2678KE De Lier [2]	1,50	8,33	3,29	-1,85	8,26
024_B	Leeweg 57 2678KE De Lier [2]	5,00	11,52	6,61	1,36	11,48
025_A	Leeweg 61 A 2678KE De Lier [2]	1,50	10,28	5,50	0,13	10,27
025_B	Leeweg 61 A 2678KE De Lier [2]	5,00	12,72	7,98	2,57	12,72
026_A	Leeweg 55 2678KE De Lier [2]	1,50	8,08	3,05	-2,09	8,02
026_B	Leeweg 55 2678KE De Lier [2]	5,00	11,36	6,47	1,19	11,32
027_A	Leeweg 59 2678KE De Lier [4]	1,50	8,55	3,51	-1,62	8,49
027_B	Leeweg 59 2678KE De Lier [4]	5,00	12,34	7,48	2,18	12,31
028_A	Leeweg 79 2678KE De Lier [1]	1,50	15,15	10,61	5,02	15,19
028_B	Leeweg 79 2678KE De Lier [1]	5,00	16,84	12,24	6,70	16,86
029_A	Leeweg 79 2678KE De Lier [3]	1,50	14,69	10,17	4,56	14,73
029_B	Leeweg 79 2678KE De Lier [3]	5,00	15,93	11,31	5,79	15,95
030_A	Leeweg 79 2678KE De Lier [4]	1,50	15,83	11,30	5,70	15,87
030_B	Leeweg 79 2678KE De Lier [4]	5,00	17,56	12,97	7,43	17,59
031_A	Sint Jorispad 36 2671NA Naaldwijk [5]	1,50	10,66	5,80	0,50	10,63
031_B	Sint Jorispad 36 2671NA Naaldwijk [5]	5,00	15,56	10,90	5,42	15,57
032_A	Sint Jorispad 38 2671NA Naaldwijk [2]	1,50	11,73	6,99	1,58	11,73
032_B	Sint Jorispad 38 2671NA Naaldwijk [2]	5,00	15,26	10,61	5,12	15,27
033_A	Sint Jorispad 42 2671NA Naaldwijk [3]	1,50	11,58	6,77	1,42	11,56
034_A	Oranjesluisweg 18 2671NB Naaldwijk [5]	1,50	14,81	10,21	4,67	14,83
034_B	Oranjesluisweg 18 2671NB Naaldwijk [5]	5,00	16,64	12,04	6,50	16,66

Alle getoonde dB-waarden zijn A-gewogen

Rapport: Resultatentabel
Model: 2030 Plan
LAeq totaalresultaten voor toetspunten
Groep: Oudedijk
Groepsreductie: Nee

Naam Toetspunt	Omschrijving	Hoogte	Dag	Avond	Nacht	Lden
035_A	Oranjesluisweg 22 2671NB Naaldwijk [1]	1,50	12,18	7,53	2,04	12,19
035_B	Oranjesluisweg 22 2671NB Naaldwijk [1]	5,00	14,26	9,56	4,11	14,26
036_A	Oranjesluisweg 13 2676NA Maasdijk [1]	1,50	7,41	2,31	-2,76	7,34
036_B	Oranjesluisweg 13 2676NA Maasdijk [1]	5,00	14,90	10,22	4,75	14,91
037_A	Blauwhek 5 2676NB Maasdijk [3]	1,50	12,64	7,91	2,49	12,64
037_B	Blauwhek 5 2676NB Maasdijk [3]	5,00	18,25	13,65	8,11	18,27
038_A	Blauwhek 3 2676NB Maasdijk [1]	1,50	15,05	10,34	4,91	15,05
038_B	Blauwhek 3 2676NB Maasdijk [1]	5,00	18,29	13,69	8,15	18,31
039_A	Oranjesluisweg 30 2691MS 's-Gravenzande [1]	1,50	14,77	10,19	4,63	14,80
039_B	Oranjesluisweg 30 2691MS 's-Gravenzande [1]	5,00	16,52	11,90	6,38	16,54
040_A	Oranjesluisweg 28 2691MS 's-Gravenzande [2]	1,50	14,47	9,87	4,33	14,49
040_B	Oranjesluisweg 28 2691MS 's-Gravenzande [2]	5,00	16,41	11,80	6,27	16,43
041_A	Leeweg 48 2678KH De Lier [1]	1,50	14,43	9,89	4,30	14,47
041_B	Leeweg 48 2678KH De Lier [1]	5,00	15,91	11,27	5,77	15,93
042_A	Leeweg 46 2678KH De Lier [1]	1,50	12,64	7,99	2,50	12,65
042_B	Leeweg 46 2678KH De Lier [1]	5,00	15,96	11,27	5,81	15,96
043_A	Leeweg 63 2678KE De Lier [1]	1,50	3,12	-2,03	-7,07	3,03
043_B	Leeweg 63 2678KE De Lier [1]	5,00	6,04	0,96	-4,14	5,97
044_A	Leeweg 63 2678KE De Lier [3]	1,50	7,48	2,40	-2,70	7,41
044_B	Leeweg 63 2678KE De Lier [3]	5,00	12,30	7,57	2,15	12,30
045_A	Leeweg 49 2678KE De Lier [3]	1,50	6,77	1,66	-3,41	6,69
045_B	Leeweg 49 2678KE De Lier [3]	5,00	9,84	4,85	-0,33	9,79
046_A	Leeweg 49 A 2678KE De Lier [1]	1,50	6,80	1,69	-3,38	6,72
046_B	Leeweg 49 A 2678KE De Lier [1]	5,00	9,74	4,75	-0,43	9,69
047_A	Leeweg 47 2678KE De Lier [1]	1,50	5,77	0,63	-4,42	5,68
047_B	Leeweg 47 2678KE De Lier [1]	5,00	8,76	3,73	-1,41	8,70
048_A	Leeweg 51 2678KE De Lier [7]	1,50	8,55	3,56	-1,62	8,50
048_B	Leeweg 51 2678KE De Lier [7]	5,00	11,70	6,87	1,55	11,68
049_A	Leeweg 53 2678KE De Lier [1]	1,50	8,04	3,04	-2,13	7,98
049_B	Leeweg 53 2678KE De Lier [1]	5,00	11,64	6,81	1,48	11,62
050_A	Leeweg 45 2678KE De Lier [4]	1,50	9,65	4,88	-0,50	9,64
050_B	Leeweg 45 2678KE De Lier [4]	5,00	8,82	3,78	-1,36	8,75
051_A	Leeweg 67 A 2678KE De Lier [4]	1,50	11,62	6,83	1,46	11,60

Alle getoonde dB-waarden zijn A-gewogen

Rapport: Resultatentabel
Model: 2030 Plan
LAeq totaalresultaten voor toetspunten
Groep: Oudedijk
Groepsreductie: Nee

Naam Toetspunt	Omschrijving	Hoogte	Dag	Avond	Nacht	Lden
051_B	Leeweg 67 A 2678KE De Lier [4]	5,00	14,87	10,17	4,72	14,87
052_A	Laan van Vijverberg 17 2678LD De Lier [8]	1,50	17,97	13,35	7,83	17,99
052_B	Laan van Vijverberg 17 2678LD De Lier [8]	5,00	22,82	18,22	12,68	22,84
053_A	Tuindersweg 7 A 2676BD Maasdijk [8]	1,50	10,04	5,10	-0,13	9,99
053_B	Tuindersweg 7 A 2676BD Maasdijk [8]	5,00	13,32	8,55	3,17	13,31
054_A	Tuindersweg 16 2676BH Maasdijk [3]	1,50	15,52	10,85	5,38	15,53
054_B	Tuindersweg 16 2676BH Maasdijk [3]	5,00	16,83	12,16	6,69	16,84
055_A	Maasdijk 4 2676AE Maasdijk [2]	1,50	13,83	9,09	3,68	13,83
055_B	Maasdijk 4 2676AE Maasdijk [2]	5,00	15,99	11,32	5,84	16,00
056_A	Maasdijk 4 2676AE Maasdijk [6]	1,50	13,37	8,57	3,22	13,35
056_B	Maasdijk 4 2676AE Maasdijk [6]	5,00	14,99	10,29	4,84	14,99
057_A	Maasdijk 6 2676AE Maasdijk [1]	1,50	12,22	7,33	2,06	12,19
057_B	Maasdijk 6 2676AE Maasdijk [1]	5,00	16,08	11,37	5,93	16,08
058_A	Maasdijk 6 2676AE Maasdijk [7]	1,50	10,15	5,23	-0,02	10,11
058_B	Maasdijk 6 2676AE Maasdijk [7]	5,00	12,38	7,65	2,23	12,38
059_A	Maasdijk 6 2676AE Maasdijk [12]	1,50	13,34	8,45	3,18	13,31
059_B	Maasdijk 6 2676AE Maasdijk [12]	5,00	16,70	12,06	6,56	16,72
060_A	Tuindersweg 7 2676BD Maasdijk [4]	1,50	8,79	3,67	-1,39	8,71
060_B	Tuindersweg 7 2676BD Maasdijk [4]	5,00	13,16	8,34	3,00	13,14
061_A	Tuindersweg 7 2676BD Maasdijk [5]	1,50	9,04	4,03	-1,14	8,98
061_B	Tuindersweg 7 2676BD Maasdijk [5]	5,00	12,73	7,94	2,58	12,72
062_A	Tuindersweg 18 2676BH Maasdijk [8]	1,50	15,57	10,87	5,42	15,57
062_B	Tuindersweg 18 2676BH Maasdijk [8]	5,00	16,19	11,47	6,04	16,19
063_A	Tuindersweg 5 2676BD Maasdijk [5]	1,50	11,20	6,36	1,04	11,17
063_B	Tuindersweg 5 2676BD Maasdijk [5]	5,00	12,57	7,77	2,41	12,55
064_A	Tuindersweg 15 2676BD Maasdijk [6]	1,50	16,24	11,59	6,10	16,25
064_B	Tuindersweg 15 2676BD Maasdijk [6]	5,00	16,88	12,22	6,74	16,89
065_A	Tuindersweg 20 2676BH Maasdijk [5]	1,50	15,34	10,63	5,19	15,34
065_B	Tuindersweg 20 2676BH Maasdijk [5]	5,00	16,68	11,97	6,54	16,68
066_A	Prinsenlaan 2 2676VP Maasdijk [32]	1,50	13,00	7,98	2,82	12,94
066_B	Prinsenlaan 2 2676VP Maasdijk [32]	5,00	16,05	11,20	5,89	16,02
067_A	Maasdijk 145 2676AD Maasdijk [9]	1,50	11,45	6,45	1,27	11,39
067_B	Maasdijk 145 2676AD Maasdijk [9]	5,00	14,46	9,63	4,30	14,44

Alle getoonde dB-waarden zijn A-gewogen

Rapport: Resultatentabel
Model: 2030 Plan
LAeq totaalresultaten voor toetspunten
Groep: Oudedijk
Groepsreductie: Nee

Naam Toetspunt	Omschrijving	Hoogte	Dag	Avond	Nacht	Lden
068_A	Maasdijk 106 2676AH Maasdijk [3]	1,50	14,07	9,16	3,91	14,03
068_B	Maasdijk 106 2676AH Maasdijk [3]	5,00	19,79	15,25	9,66	19,83
069_A	Maasdijk 108 2676AH Maasdijk [3]	1,50	15,81	11,08	5,66	15,81
069_B	Maasdijk 108 2676AH Maasdijk [3]	5,00	20,98	16,50	10,86	21,03
070_A	Maasdijk 108 2676AH Maasdijk [5]	1,50	14,55	9,91	4,41	14,57
070_B	Maasdijk 108 2676AH Maasdijk [5]	5,00	19,74	15,33	9,62	19,81
071_A	Maasdijk 39 2676AA Maasdijk [1]	1,50	29,75	25,40	19,64	29,83
071_B	Maasdijk 39 2676AA Maasdijk [1]	5,00	30,80	26,42	20,68	30,87
071_C	Maasdijk 39 2676AA Maasdijk [1]	8,00	31,52	27,14	21,41	31,59
072_A	Maasdijk 39 2676AA Maasdijk [2]	1,50	18,00	13,23	7,85	17,99
072_B	Maasdijk 39 2676AA Maasdijk [2]	5,00	21,79	17,25	11,66	21,83
072_C	Maasdijk 39 2676AA Maasdijk [2]	8,00	24,07	19,56	13,94	24,11
073_A	Maasdijk 39 2676AA Maasdijk [4]	1,50	23,97	19,53	13,84	24,03
073_B	Maasdijk 39 2676AA Maasdijk [4]	5,00	27,23	22,86	17,11	27,30
073_C	Maasdijk 39 2676AA Maasdijk [4]	8,00	27,89	23,50	17,77	27,96
074_A	Maasdijk 39 2676AA Maasdijk [5]	1,50	30,05	25,73	19,94	30,14
074_B	Maasdijk 39 2676AA Maasdijk [5]	5,00	31,77	27,43	21,66	31,85
074_C	Maasdijk 39 2676AA Maasdijk [5]	8,00	32,30	27,95	22,19	32,38
075_A	Tuindersweg 22 B 2676BH Maasdijk [88]	1,50	16,86	12,18	6,71	16,87
075_B	Tuindersweg 22 B 2676BH Maasdijk [88]	5,00	18,63	13,96	8,48	18,64
076_A	Maasdijk 35 2676AA Maasdijk [1]	1,50	28,01	23,64	17,89	28,08
076_B	Maasdijk 35 2676AA Maasdijk [1]	5,00	28,81	24,41	18,69	28,88
076_C	Maasdijk 35 2676AA Maasdijk [1]	8,00	29,55	25,16	19,43	29,62
077_A	Maasdijk 35 2676AA Maasdijk [2]	1,50	22,01	17,38	11,87	22,03
077_B	Maasdijk 35 2676AA Maasdijk [2]	5,00	23,63	19,00	13,49	23,65
077_C	Maasdijk 35 2676AA Maasdijk [2]	8,00	24,45	19,82	14,30	24,47
078_A	Maasdijk 35 2676AA Maasdijk [5]	1,50	15,05	10,31	4,90	15,05
078_B	Maasdijk 35 2676AA Maasdijk [5]	5,00	19,18	14,65	9,05	19,22
078_C	Maasdijk 35 2676AA Maasdijk [5]	8,00	19,57	15,06	9,44	19,61
079_A	Maasdijk 35 2676AA Maasdijk [6]	1,50	20,36	16,00	10,25	20,44
079_B	Maasdijk 35 2676AA Maasdijk [6]	5,00	21,39	16,97	11,27	21,45
079_C	Maasdijk 35 2676AA Maasdijk [6]	8,00	22,43	18,02	12,31	22,50
080_A	Laan van Vijverberg 21 2678LD De Lier [4]	1,50	17,72	12,92	7,56	17,70

Alle getoonde dB-waarden zijn A-gewogen

Rapport: Resultatentabel
Model: 2030 Plan
LAeq totaalresultaten voor toetspunten
Groep: Oudedijk
Groepsreductie: Nee

Naam Toetspunt	Omschrijving	Hoogte	Dag	Avond	Nacht	Lden
080_B	Laan van Vijverberg 21 2678LD De Lier [4]	5,00	24,22	19,62	14,08	24,24
081_A	Maasdijk 56 2676AG Maasdijk [1]	1,50	21,02	16,34	10,87	21,03
081_B	Maasdijk 56 2676AG Maasdijk [1]	5,00	24,49	19,93	14,35	24,52
082_A	Maasdijk 56 2676AG Maasdijk [3]	1,50	20,37	15,63	10,22	20,37
082_B	Maasdijk 56 2676AG Maasdijk [3]	5,00	24,11	19,52	13,97	24,14
083_A	Maasdijk 56 2676AG Maasdijk [4]	1,50	17,09	12,27	6,94	17,07
083_B	Maasdijk 56 2676AG Maasdijk [4]	5,00	21,35	16,74	11,21	21,37
084_A	Maasdijk 54 2676AG Maasdijk [1]	1,50	17,62	12,87	7,47	17,61
084_B	Maasdijk 54 2676AG Maasdijk [1]	5,00	21,54	16,96	11,40	21,57
085_A	Maasdijk 54 2676AG Maasdijk [2]	1,50	14,71	9,81	4,54	14,67
085_B	Maasdijk 54 2676AG Maasdijk [2]	5,00	19,12	14,40	8,97	19,12
086_A	Maasdijk 54 2676AG Maasdijk [3]	1,50	21,47	16,82	11,32	21,48
086_B	Maasdijk 54 2676AG Maasdijk [3]	5,00	25,28	20,77	15,15	25,32
087_A	Maasdijk 60 2676AG Maasdijk [1]	1,50	20,12	15,67	10,00	20,18
087_B	Maasdijk 60 2676AG Maasdijk [1]	5,00	22,04	17,48	11,90	22,07
088_A	Maasdijk 60 2676AG Maasdijk [2]	1,50	18,89	14,40	8,76	18,94
088_B	Maasdijk 60 2676AG Maasdijk [2]	5,00	21,55	17,04	11,42	21,59
089_A	Maasdijk 60 2676AG Maasdijk [3]	1,50	22,92	18,30	12,78	22,94
089_B	Maasdijk 60 2676AG Maasdijk [3]	5,00	27,48	23,06	17,36	27,54
090_A	Maasdijk 37 A 2676AA Maasdijk [3]	1,50	19,98	15,58	9,86	20,05
090_B	Maasdijk 37 A 2676AA Maasdijk [3]	5,00	21,27	16,82	11,15	21,33
090_C	Maasdijk 37 A 2676AA Maasdijk [3]	8,00	23,27	18,84	13,15	23,33
091_A	Maasdijk 37 A 2676AA Maasdijk [4]	1,50	27,01	22,62	16,89	27,08
091_B	Maasdijk 37 A 2676AA Maasdijk [4]	5,00	29,68	25,28	19,56	29,75
091_C	Maasdijk 37 A 2676AA Maasdijk [4]	8,00	30,34	25,93	20,22	30,41
092_A	Maasdijk 37 2676AA Maasdijk [1]	1,50	28,67	24,30	18,55	28,74
092_B	Maasdijk 37 2676AA Maasdijk [1]	5,00	30,38	26,01	20,27	30,46
092_C	Maasdijk 37 2676AA Maasdijk [1]	8,00	30,98	26,60	20,87	31,05
093_A	Tuindersweg 41 2676BD Maasdijk [4]	1,50	9,00	3,79	-1,19	8,90
093_B	Tuindersweg 41 2676BD Maasdijk [4]	5,00	12,18	6,98	1,99	12,08
094_A	Tuindersweg 39 2676BD Maasdijk [4]	1,50	8,24	3,06	-1,95	8,15
094_B	Tuindersweg 39 2676BD Maasdijk [4]	5,00	13,31	8,15	3,13	13,22
095_A	Tuindersweg 37 A 2676BD Maasdijk [4]	1,50	10,25	5,09	0,07	10,16

Alle getoonde dB-waarden zijn A-gewogen

Rapport: Resultatentabel
Model: 2030 Plan
LAeq totaalresultaten voor toetspunten
Groep: Oudedijk
Groepsreductie: Nee

Naam Toetspunt	Omschrijving	Hoogte	Dag	Avond	Nacht	Lden
095_B	Tuindersweg 37 A 2676BD Maasdijk [4]	5,00	15,05	10,01	4,87	14,98
096_A	Tuindersweg 37 B 2676BD Maasdijk [3]	1,50	13,80	8,73	3,62	13,73
096_B	Tuindersweg 37 B 2676BD Maasdijk [3]	5,00	19,34	14,45	9,17	19,30
097_A	Maasdijk 58 B 2676AG Maasdijk [1]	1,50	19,16	14,67	9,03	19,21
097_B	Maasdijk 58 B 2676AG Maasdijk [1]	5,00	22,03	17,53	11,90	22,08
098_A	Maasdijk 58 B 2676AG Maasdijk [5]	1,50	19,14	14,36	8,99	19,13
098_B	Maasdijk 58 B 2676AG Maasdijk [5]	5,00	23,06	18,41	12,91	23,07
099_A	Tuindersweg 31 2676BD Maasdijk [1]	1,50	13,15	8,28	2,99	13,12
099_B	Tuindersweg 31 2676BD Maasdijk [1]	5,00	15,48	10,68	5,32	15,46
100_A	Tuindersweg 31 2676BD Maasdijk [2]	1,50	14,54	9,72	4,39	14,52
100_B	Tuindersweg 31 2676BD Maasdijk [2]	5,00	18,05	13,29	7,90	18,04
101_A	Tuindersweg 31 2676BD Maasdijk [6]	1,50	13,93	9,05	3,77	13,90
101_B	Tuindersweg 31 2676BD Maasdijk [6]	5,00	14,19	9,36	4,04	14,17
102_A	Tuindersweg 21 A 2676BD Maasdijk [8]	1,50	13,54	8,67	3,38	13,51
102_B	Tuindersweg 21 A 2676BD Maasdijk [8]	5,00	17,35	12,63	7,20	17,35
103_A	Tuindersweg 21 A 2676BD Maasdijk [10]	1,50	13,56	8,73	3,40	13,54
103_B	Tuindersweg 21 A 2676BD Maasdijk [10]	5,00	17,04	12,35	6,89	17,04
104_A	Tuindersweg 26 2676BH Maasdijk [1]	1,50	12,71	7,87	2,56	12,69
104_B	Tuindersweg 26 2676BH Maasdijk [1]	5,00	19,01	14,43	8,88	19,04
105_A	Tuindersweg 26 2676BH Maasdijk [5]	1,50	14,33	9,60	4,18	14,33
105_B	Tuindersweg 26 2676BH Maasdijk [5]	5,00	16,10	11,47	5,96	16,12
106_A	Tuindersweg 26 2676BH Maasdijk [6]	1,50	15,36	10,57	5,21	15,35
106_B	Tuindersweg 26 2676BH Maasdijk [6]	5,00	19,74	15,14	9,60	19,76
107_A	Tuindersweg 23 2676BD Maasdijk [6]	1,50	14,91	10,03	4,75	14,88
107_B	Tuindersweg 23 2676BD Maasdijk [6]	5,00	19,46	14,83	9,32	19,48
108_A	Tuindersweg 29 2676BD Maasdijk [1]	1,50	14,66	9,79	4,50	14,63
108_B	Tuindersweg 29 2676BD Maasdijk [1]	5,00	19,15	14,52	9,01	19,17
109_A	Tuindersweg 29 2676BD Maasdijk [5]	1,50	12,20	7,17	2,03	12,14
109_B	Tuindersweg 29 2676BD Maasdijk [5]	5,00	15,30	10,52	5,14	15,29
110_A	Tuindersweg 29 2676BD Maasdijk [6]	1,50	15,84	10,96	5,68	15,81
110_B	Tuindersweg 29 2676BD Maasdijk [6]	5,00	20,49	15,90	10,35	20,52
111_A	Tuindersweg 27 2676BD Maasdijk [2]	1,50	11,62	6,59	1,45	11,56
111_B	Tuindersweg 27 2676BD Maasdijk [2]	5,00	16,00	11,25	5,85	15,99

Alle getoonde dB-waarden zijn A-gewogen

Rapport: Resultatentabel
Model: 2030 Plan
LAeq totaalresultaten voor toetspunten
Groep: Oudedijk
Groepsreductie: Nee

Naam Toetspunt	Omschrijving	Hoogte	Dag	Avond	Nacht	Lden
112_A	Tuindersweg 25 2676BD Maasdijk [4]	1,50	14,72	9,78	4,55	14,67
112_B	Tuindersweg 25 2676BD Maasdijk [4]	5,00	18,99	14,34	8,85	19,00
113_A	Tuindersweg 25 2676BD Maasdijk [6]	1,50	12,22	7,36	2,06	12,19
113_B	Tuindersweg 25 2676BD Maasdijk [6]	5,00	16,09	11,36	5,94	16,09
114_A	Tuindersweg 28 2676BH Maasdijk [4]	1,50	13,78	8,86	3,61	13,74
114_B	Tuindersweg 28 2676BH Maasdijk [4]	5,00	19,29	14,61	9,15	19,30
115_A	Tuindersweg 35 A 2676BD Maasdijk [8]	1,50	15,55	10,69	5,39	15,52
115_B	Tuindersweg 35 A 2676BD Maasdijk [8]	5,00	19,89	15,18	9,75	19,89
116_A	Nassaustraat 43 2676AX Maasdijk [11]	1,50	14,52	9,62	4,36	14,48
116_B	Nassaustraat 43 2676AX Maasdijk [11]	5,00	19,01	14,31	8,86	19,01
117_A	Tuindersweg 37 C 2676BD Maasdijk [1]	1,50	10,24	5,07	0,06	10,15
117_B	Tuindersweg 37 C 2676BD Maasdijk [1]	5,00	16,71	11,63	6,53	16,64
118_A	Tuindersweg 24 A 2676BH Maasdijk [2]	1,50	14,63	9,98	4,49	14,64
118_B	Tuindersweg 24 A 2676BH Maasdijk [2]	5,00	18,52	13,93	8,38	18,55
119_A	Tuindersweg 24 A 2676BH Maasdijk [7]	1,50	15,39	10,67	5,25	15,39
119_B	Tuindersweg 24 A 2676BH Maasdijk [7]	5,00	17,72	13,03	7,57	17,72
120_A	Tuindersweg 24 2676BH Maasdijk [10]	1,50	16,20	11,55	6,06	16,21
120_B	Tuindersweg 24 2676BH Maasdijk [10]	5,00	18,80	14,17	8,66	18,82
121_A	Tuindersweg 33 2676BD Maasdijk [7]	1,50	16,47	11,60	6,31	16,44
121_B	Tuindersweg 33 2676BD Maasdijk [7]	5,00	19,57	14,86	9,42	19,57
122_A	Prinses MÃ¡ximastraat 13 2676DZ Maasdijk [1]	1,50	14,32	9,35	4,15	14,27
122_B	Prinses MÃ¡ximastraat 13 2676DZ Maasdijk [1]	5,00	18,98	14,09	8,82	18,95
123_A	Prinses Margrietstraat 11 2676AV Maasdijk [2]	1,50	12,46	7,37	2,28	12,39
123_B	Prinses Margrietstraat 11 2676AV Maasdijk [2]	5,00	17,45	12,53	7,29	17,41
124_A	Prinses Margrietstraat 13 2676AV Maasdijk [3]	1,50	12,76	7,72	2,59	12,70
124_B	Prinses Margrietstraat 13 2676AV Maasdijk [3]	5,00	17,86	12,98	7,70	17,83
125_A	Prinses Wilhelminastraat 2 2676XT Maasdijk [1	1,50	12,34	7,39	2,17	12,29
125_B	Prinses Wilhelminastraat 2 2676XT Maasdijk [1	5,00	15,50	10,65	5,34	15,47
126_A	Tuindersweg 43 2676BD Maasdijk [2]	1,50	9,89	4,70	-0,29	9,80
126_B	Tuindersweg 43 2676BD Maasdijk [2]	5,00	15,60	10,56	5,42	15,53
127_A	Prinses Wilhelminastraat 6 2676XT Maasdijk [2	1,50	14,81	9,90	4,65	14,77
127_B	Prinses Wilhelminastraat 6 2676XT Maasdijk [2	5,00	17,47	12,68	7,32	17,46
128_A	Prinses MÃ¡ximastraat 9 2676DZ Maasdijk [1]	1,50	12,84	7,82	2,67	12,78

Alle getoonde dB-waarden zijn A-gewogen

Rapport: Resultatentabel
Model: 2030 Plan
LAeq totaalresultaten voor toetspunten
Groep: Oudedijk
Groepsreductie: Nee

Naam Toetspunt	Omschrijving	Hoogte	Dag	Avond	Nacht	Lden
128_B	Prinses MÃ¡ximastraat 9 2676DZ Maasdijk [1]	5,00	17,24	12,30	7,08	17,20
129_A	Prinses MÃ¡ximastraat 9 2676DZ Maasdijk [2]	1,50	17,92	13,06	7,76	17,89
129_B	Prinses MÃ¡ximastraat 9 2676DZ Maasdijk [2]	5,00	21,28	16,48	11,13	21,26
130_A	Waldeck Pyrmontstraat 33 2676AP Maasdijk [6]	1,50	12,71	7,82	2,54	12,67
130_B	Waldeck Pyrmontstraat 33 2676AP Maasdijk [6]	5,00	17,50	12,83	7,36	17,51
131_A	Waldeck Pyrmontstraat 31 2676AP Maasdijk [1]	1,50	16,50	11,69	6,35	16,48
131_B	Waldeck Pyrmontstraat 31 2676AP Maasdijk [1]	5,00	20,68	16,02	10,54	20,69
132_A	Prinses Margrietstraat 14 2676AV Maasdijk [2]	1,50	18,71	13,82	8,55	18,68
132_B	Prinses Margrietstraat 14 2676AV Maasdijk [2]	5,00	22,58	17,76	12,42	22,56
133_A	Prinses Margrietstraat 14 2676AV Maasdijk [3]	1,50	16,40	11,50	6,24	16,36
133_B	Prinses Margrietstraat 14 2676AV Maasdijk [3]	5,00	20,44	15,69	10,29	20,43
134_A	Maasdijk 52 2676AG Maasdijk [1]	1,50	20,41	15,69	10,26	20,41
134_B	Maasdijk 52 2676AG Maasdijk [1]	5,00	24,94	20,43	14,81	24,98
135_A	Maasdijk 52 2676AG Maasdijk [2]	1,50	16,89	12,26	6,75	16,91
135_B	Maasdijk 52 2676AG Maasdijk [2]	5,00	20,36	15,79	10,23	20,39
136_A	Maasdijk 52 2676AG Maasdijk [5]	1,50	15,26	10,54	5,11	15,26
136_B	Maasdijk 52 2676AG Maasdijk [5]	5,00	19,68	15,09	9,54	19,71
137_A	Maasdijk 52 2676AG Maasdijk [6]	1,50	21,20	16,59	11,06	21,22
137_B	Maasdijk 52 2676AG Maasdijk [6]	5,00	25,09	20,62	14,96	25,14
138_A	Maasdijk 58 2676AG Maasdijk [1]	1,50	22,16	17,55	12,02	22,18
138_B	Maasdijk 58 2676AG Maasdijk [1]	5,00	25,55	21,08	15,43	25,60
139_A	Maasdijk 58 2676AG Maasdijk [4]	1,50	18,61	14,13	8,48	18,66
139_B	Maasdijk 58 2676AG Maasdijk [4]	5,00	18,94	14,36	8,80	18,97
140_A	Maasdijk 58 2676AG Maasdijk [5]	1,50	22,84	18,29	12,71	22,88
140_B	Maasdijk 58 2676AG Maasdijk [5]	5,00	25,27	20,76	15,14	25,31
141_A	Tuindersweg 17 2676BD Maasdijk [5]	1,50	16,46	11,82	6,32	16,48
141_B	Tuindersweg 17 2676BD Maasdijk [5]	5,00	17,71	13,09	7,57	17,73
142_A	Tuindersweg 22 2676BH Maasdijk [6]	1,50	16,54	11,85	6,39	16,54
142_B	Tuindersweg 22 2676BH Maasdijk [6]	5,00	17,16	12,46	7,02	17,17
143_A	Tuindersweg 19 2676BD Maasdijk [8]	1,50	17,42	12,81	7,28	17,44
143_B	Tuindersweg 19 2676BD Maasdijk [8]	5,00	17,25	12,61	7,11	17,27
144_A	Tuindersweg 21 2676BD Maasdijk [10]	1,50	16,59	11,86	6,44	16,59
144_B	Tuindersweg 21 2676BD Maasdijk [10]	5,00	19,20	14,56	9,06	19,22

Alle getoonde dB-waarden zijn A-gewogen

Rapport: Resultatentabel
Model: 2030 Plan
LAeq totaalresultaten voor toetspunten
Groep: Oudedijk
Groepsreductie: Nee

Naam Toetspunt	Omschrijving	Hoogte	Dag	Avond	Nacht	Lden
145_A	Maasdijk 16 2676AE Maasdijk [5]	1,50	11,72	7,06	1,58	11,73
145_B	Maasdijk 16 2676AE Maasdijk [5]	5,00	13,95	9,28	3,81	13,96
146_A	Maasdijk 16 2676AE Maasdijk [6]	1,50	14,96	10,23	4,81	14,96
146_B	Maasdijk 16 2676AE Maasdijk [6]	5,00	18,52	13,88	8,38	18,54
147_A	Maasdijk 16 2676AE Maasdijk [9]	1,50	16,06	11,38	5,92	16,07
147_B	Maasdijk 16 2676AE Maasdijk [9]	5,00	18,89	14,26	8,75	18,91
148_A	Maasdijk 10 2676AE Maasdijk [4]	1,50	9,45	4,32	-0,73	9,37
148_B	Maasdijk 10 2676AE Maasdijk [4]	5,00	13,49	8,79	3,34	13,49
149_A	Maasdijk 10 2676AE Maasdijk [5]	1,50	15,24	10,53	5,09	15,24
149_B	Maasdijk 10 2676AE Maasdijk [5]	5,00	17,59	12,99	7,45	17,61
150_A	Maasdijk 10 2676AE Maasdijk [6]	1,50	15,07	10,36	4,93	15,07
150_B	Maasdijk 10 2676AE Maasdijk [6]	5,00	17,77	13,15	7,63	17,79
151_A	Maasdijk 14 2676AE Maasdijk [2]	1,50	15,28	10,58	5,14	15,29
151_B	Maasdijk 14 2676AE Maasdijk [2]	5,00	18,04	13,41	7,90	18,06
152_A	Maasdijk 14 2676AE Maasdijk [3]	1,50	15,29	10,58	5,14	15,29
152_B	Maasdijk 14 2676AE Maasdijk [3]	5,00	18,25	13,60	8,11	18,26
153_A	Maasdijk 36 B 2676AE Maasdijk [1]	1,50	13,78	8,74	3,61	13,72
153_B	Maasdijk 36 B 2676AE Maasdijk [1]	5,00	20,55	15,95	10,41	20,57
154_A	Maasdijk 36 B 2676AE Maasdijk [2]	1,50	10,77	5,94	0,62	10,75
154_B	Maasdijk 36 B 2676AE Maasdijk [2]	5,00	11,63	6,86	1,48	11,62
155_A	Maasdijk 36 B 2676AE Maasdijk [3]	1,50	11,51	6,78	1,36	11,51
155_B	Maasdijk 36 B 2676AE Maasdijk [3]	5,00	14,16	9,50	4,02	14,17
156_A	Maasdijk 36 B 2676AE Maasdijk [4]	1,50	16,72	12,01	6,57	16,72
156_B	Maasdijk 36 B 2676AE Maasdijk [4]	5,00	20,11	15,49	9,97	20,13
157_A	Maasdijk 30 2676AE Maasdijk [1]	1,50	14,31	9,57	4,16	14,31
157_B	Maasdijk 30 2676AE Maasdijk [1]	5,00	17,80	13,11	7,66	17,81
158_A	Maasdijk 30 2676AE Maasdijk [6]	1,50	11,93	7,26	1,78	11,94
158_B	Maasdijk 30 2676AE Maasdijk [6]	5,00	13,18	8,48	3,03	13,18
159_A	Maasdijk 30 2676AE Maasdijk [7]	1,50	16,15	11,45	6,00	16,15
159_B	Maasdijk 30 2676AE Maasdijk [7]	5,00	19,13	14,48	8,99	19,14
160_A	Maasdijk 28 2676AE Maasdijk [2]	1,50	13,80	8,95	3,64	13,77
160_B	Maasdijk 28 2676AE Maasdijk [2]	5,00	18,04	13,30	7,89	18,04
161_A	Maasdijk 28 2676AE Maasdijk [9]	1,50	14,73	9,93	4,58	14,71

Alle getoonde dB-waarden zijn A-gewogen

Rapport: Resultatentabel
Model: 2030 Plan
LAeq totaalresultaten voor toetspunten
Groep: Oudedijk
Groepsreductie: Nee

Naam Toetspunt	Omschrijving	Hoogte	Dag	Avond	Nacht	Lden
161_B	Maasdijk 28 2676AE Maasdijk [9]	5,00	18,86	14,20	8,71	18,87
162_A	Maasdijk 40 A 2676AE Maasdijk [1]	1,50	19,64	15,08	9,50	19,67
162_B	Maasdijk 40 A 2676AE Maasdijk [1]	5,00	22,11	17,54	11,98	22,14
163_A	Maasdijk 40 A 2676AE Maasdijk [2]	1,50	15,63	11,09	5,50	15,67
163_B	Maasdijk 40 A 2676AE Maasdijk [2]	5,00	17,99	13,38	7,85	18,01
164_A	Maasdijk 40 A 2676AE Maasdijk [5]	1,50	14,71	10,05	4,56	14,72
164_B	Maasdijk 40 A 2676AE Maasdijk [5]	5,00	17,29	12,62	7,14	17,30
165_A	Maasdijk 40 A 2676AE Maasdijk [6]	1,50	18,08	13,37	7,93	18,08
165_B	Maasdijk 40 A 2676AE Maasdijk [6]	5,00	20,98	16,33	10,84	20,99
166_A	Maasdijk 36 2676AE Maasdijk [1]	1,50	18,78	14,13	8,64	18,79
166_B	Maasdijk 36 2676AE Maasdijk [1]	5,00	21,28	16,69	11,15	21,31
167_A	Maasdijk 36 2676AE Maasdijk [2]	1,50	16,64	11,98	6,49	16,65
167_B	Maasdijk 36 2676AE Maasdijk [2]	5,00	17,79	13,15	7,65	17,81
168_A	Maasdijk 36 2676AE Maasdijk [3]	1,50	12,75	7,97	2,59	12,74
168_B	Maasdijk 36 2676AE Maasdijk [3]	5,00	16,92	12,35	6,78	16,95
169_A	Maasdijk 36 2676AE Maasdijk [4]	1,50	16,16	11,37	6,00	16,14
169_B	Maasdijk 36 2676AE Maasdijk [4]	5,00	20,31	15,75	10,18	20,34
170_A	Maasdijk 46 2676AG Maasdijk [1]	1,50	21,07	16,46	10,94	21,10
170_B	Maasdijk 46 2676AG Maasdijk [1]	5,00	22,87	18,35	12,74	22,91
171_A	Maasdijk 46 2676AG Maasdijk [2]	1,50	16,97	12,30	6,83	16,98
171_B	Maasdijk 46 2676AG Maasdijk [2]	5,00	18,71	14,18	8,58	18,75
172_A	Maasdijk 46 2676AG Maasdijk [5]	1,50	12,93	8,26	2,79	12,94
172_B	Maasdijk 46 2676AG Maasdijk [5]	5,00	16,52	11,98	6,39	16,56
173_A	Maasdijk 46 2676AG Maasdijk [6]	1,50	17,30	12,52	7,15	17,29
173_B	Maasdijk 46 2676AG Maasdijk [6]	5,00	21,24	16,63	11,10	21,26
174_A	Maasdijk 46 2676AG Maasdijk [7]	1,50	18,27	13,54	8,13	18,27
174_B	Maasdijk 46 2676AG Maasdijk [7]	5,00	22,12	17,56	11,98	22,15
175_A	Maasdijk 32 2676AE Maasdijk [1]	1,50	12,66	7,83	2,50	12,64
175_B	Maasdijk 32 2676AE Maasdijk [1]	5,00	15,53	10,83	5,38	15,53
176_A	Maasdijk 32 2676AE Maasdijk [2]	1,50	9,90	5,12	-0,25	9,89
176_B	Maasdijk 32 2676AE Maasdijk [2]	5,00	13,76	9,12	3,62	13,78
177_A	Maasdijk 32 2676AE Maasdijk [3]	1,50	15,98	11,26	5,83	15,98
177_B	Maasdijk 32 2676AE Maasdijk [3]	5,00	19,01	14,38	8,87	19,03

Alle getoonde dB-waarden zijn A-gewogen

Rapport: Resultatentabel
Model: 2030 Plan
LAeq totaalresultaten voor toetspunten
Groep: Oudedijk
Groepsreductie: Nee

Naam Toetspunt	Omschrijving	Hoogte	Dag	Avond	Nacht	Lden
178_A	Maasdijk 32 2676AE Maasdijk [4]	1,50	12,71	7,91	2,55	12,69
178_B	Maasdijk 32 2676AE Maasdijk [4]	5,00	14,94	10,19	4,79	14,93
179_A	Maasdijk 29 2676AA Maasdijk [1]	1,50	19,22	14,54	9,07	19,23
179_B	Maasdijk 29 2676AA Maasdijk [1]	5,00	21,55	16,91	11,41	21,57
179_C	Maasdijk 29 2676AA Maasdijk [1]	8,00	25,21	20,69	15,08	25,25
180_A	Maasdijk 29 2676AA Maasdijk [2]	1,50	14,37	9,67	4,22	14,37
180_B	Maasdijk 29 2676AA Maasdijk [2]	5,00	15,63	10,89	5,48	15,63
180_C	Maasdijk 29 2676AA Maasdijk [2]	8,00	18,01	13,37	7,87	18,03
181_A	Maasdijk 29 2676AA Maasdijk [3]	1,50	19,13	14,72	9,00	19,19
181_B	Maasdijk 29 2676AA Maasdijk [3]	5,00	19,77	15,32	9,64	19,82
181_C	Maasdijk 29 2676AA Maasdijk [3]	8,00	20,39	15,92	10,26	20,44
182_A	Maasdijk 29 2676AA Maasdijk [4]	1,50	23,41	18,92	13,28	23,46
182_B	Maasdijk 29 2676AA Maasdijk [4]	5,00	24,32	19,79	14,19	24,36
182_C	Maasdijk 29 2676AA Maasdijk [4]	8,00	26,15	21,70	16,03	26,21
183_A	Maasdijk 8 2676AE Maasdijk [4]	1,50	15,65	10,93	5,50	15,65
183_B	Maasdijk 8 2676AE Maasdijk [4]	5,00	17,32	12,68	7,18	17,34
184_A	Maasdijk 8 2676AE Maasdijk [15]	1,50	12,17	7,21	2,00	12,12
184_B	Maasdijk 8 2676AE Maasdijk [15]	5,00	15,19	10,47	5,04	15,19
185_A	Maasdijk 8 2676AE Maasdijk [18]	1,50	10,16	5,01	-0,03	10,07
185_B	Maasdijk 8 2676AE Maasdijk [18]	5,00	14,82	10,07	4,67	14,81
186_A	Maasdijk 18 2676AE Maasdijk [3]	1,50	11,97	7,11	1,81	11,94
186_B	Maasdijk 18 2676AE Maasdijk [3]	5,00	13,09	8,34	2,94	13,08
187_A	Maasdijk 18 2676AE Maasdijk [4]	1,50	12,60	7,69	2,44	12,56
187_B	Maasdijk 18 2676AE Maasdijk [4]	5,00	17,77	13,12	7,63	17,78
188_A	Maasdijk 18 2676AE Maasdijk [5]	1,50	15,71	10,96	5,55	15,70
188_B	Maasdijk 18 2676AE Maasdijk [5]	5,00	18,07	13,46	7,93	18,09
189_A	Maasdijk 20 2676AE Maasdijk [1]	1,50	15,78	11,03	5,63	15,77
189_B	Maasdijk 20 2676AE Maasdijk [1]	5,00	18,18	13,56	8,04	18,20
190_A	Maasdijk 20 2676AE Maasdijk [3]	1,50	16,32	11,55	6,16	16,31
190_B	Maasdijk 20 2676AE Maasdijk [3]	5,00	19,86	15,28	9,73	19,89
191_A	Maasdijk 24 2676AE Maasdijk [2]	1,50	15,72	10,97	5,57	15,71
191_B	Maasdijk 24 2676AE Maasdijk [2]	5,00	18,53	13,94	8,40	18,56
192_A	Maasdijk 24 2676AE Maasdijk [3]	1,50	15,64	10,96	5,49	15,65

Alle getoonde dB-waarden zijn A-gewogen

Rapport: Resultatentabel
Model: 2030 Plan
LAeq totaalresultaten voor toetspunten
Groep: Oudedijk
Groepsreductie: Nee

Naam Toetspunt	Omschrijving	Hoogte	Dag	Avond	Nacht	Lden
192_B	Maasdijk 24 2676AE Maasdijk [3]	5,00	18,55	13,96	8,41	18,58
193_A	Maasdijk 22 2676AE Maasdijk [5]	1,50	13,84	8,96	3,68	13,81
193_B	Maasdijk 22 2676AE Maasdijk [5]	5,00	18,22	13,61	8,09	18,25
194_A	Maasdijk 22 2676AE Maasdijk [8]	1,50	15,47	10,71	5,32	15,46
194_B	Maasdijk 22 2676AE Maasdijk [8]	5,00	18,26	13,65	8,12	18,28
195_A	Blauwhek 29 2676NB Maasdijk [2]	1,50	19,78	15,26	9,65	19,82
195_B	Blauwhek 29 2676NB Maasdijk [2]	5,00	21,47	16,90	11,33	21,50
195_C	Blauwhek 29 2676NB Maasdijk [2]	8,00	21,41	16,84	11,28	21,44
196_A	Blauwhek 27 2676NB Maasdijk [8]	1,50	6,80	2,05	-3,35	6,79
196_B	Blauwhek 27 2676NB Maasdijk [8]	5,00	9,89	5,20	-0,25	9,90
196_C	Blauwhek 27 2676NB Maasdijk [8]	8,00	11,53	7,02	1,40	11,57
197_A	Maasdijk 50 2676AG Maasdijk [1]	1,50	14,76	10,18	4,63	14,79
197_B	Maasdijk 50 2676AG Maasdijk [1]	5,00	17,12	12,52	6,98	17,14
198_A	Maasdijk 50 2676AG Maasdijk [2]	1,50	18,79	14,06	8,64	18,79
198_B	Maasdijk 50 2676AG Maasdijk [2]	5,00	22,22	17,64	12,09	22,25
199_A	Maasdijk 50 2676AG Maasdijk [3]	1,50	19,57	14,79	9,42	19,56
199_B	Maasdijk 50 2676AG Maasdijk [3]	5,00	23,15	18,54	13,01	23,17
200_A	Maasdijk 50 2676AG Maasdijk [4]	1,50	18,32	13,74	8,18	18,35
200_B	Maasdijk 50 2676AG Maasdijk [4]	5,00	18,79	14,22	8,65	18,82
201_A	Maasdijk 25 2676AA Maasdijk [1]	1,50	16,15	11,48	6,01	16,16
201_B	Maasdijk 25 2676AA Maasdijk [1]	5,00	18,87	14,22	8,73	18,88
201_C	Maasdijk 25 2676AA Maasdijk [1]	8,00	20,94	16,32	10,80	20,96
202_A	Maasdijk 25 2676AA Maasdijk [2]	1,50	13,63	8,94	3,48	13,63
202_B	Maasdijk 25 2676AA Maasdijk [2]	5,00	17,29	12,72	7,15	17,32
202_C	Maasdijk 25 2676AA Maasdijk [2]	8,00	18,23	13,71	8,10	18,27
203_A	Maasdijk 25 2676AA Maasdijk [5]	1,50	16,10	11,61	5,97	16,15
203_B	Maasdijk 25 2676AA Maasdijk [5]	5,00	18,19	13,68	8,05	18,23
203_C	Maasdijk 25 2676AA Maasdijk [5]	8,00	18,75	14,28	8,62	18,80
204_A	Maasdijk 25 2676AA Maasdijk [8]	1,50	20,39	15,84	10,25	20,42
204_B	Maasdijk 25 2676AA Maasdijk [8]	5,00	21,62	17,02	11,48	21,64
204_C	Maasdijk 25 2676AA Maasdijk [8]	8,00	22,31	17,73	12,18	22,34
205_A	Maasdijk 40 2676AE Maasdijk [1]	1,50	16,74	11,91	6,58	16,72
205_B	Maasdijk 40 2676AE Maasdijk [1]	5,00	19,92	15,20	9,77	19,92

Alle getoonde dB-waarden zijn A-gewogen

Rapport: Resultatentabel
Model: 2030 Plan
LAeq totaalresultaten voor toetspunten
Groep: Oudedijk
Groepsreductie: Nee

Naam Toetspunt	Omschrijving	Hoogte	Dag	Avond	Nacht	Lden
206_A	Maasdijk 38 2676AE Maasdijk [3]	1,50	7,35	2,40	-2,82	7,30
206_B	Maasdijk 38 2676AE Maasdijk [3]	5,00	10,63	5,78	0,47	10,60
207_A	Maasdijk 38 2676AE Maasdijk [4]	1,50	16,95	12,26	6,80	16,95
207_B	Maasdijk 38 2676AE Maasdijk [4]	5,00	19,76	15,11	9,61	19,77
208_A	Maasdijk 33 2676AA Maasdijk [1]	1,50	15,57	10,83	5,42	15,57
208_B	Maasdijk 33 2676AA Maasdijk [1]	5,00	17,69	12,89	7,53	17,67
208_C	Maasdijk 33 2676AA Maasdijk [1]	8,00	22,62	17,99	12,48	22,64
209_A	Maasdijk 33 2676AA Maasdijk [3]	1,50	16,62	11,87	6,47	16,61
209_B	Maasdijk 33 2676AA Maasdijk [3]	5,00	18,71	14,09	8,57	18,73
209_C	Maasdijk 33 2676AA Maasdijk [3]	8,00	20,58	15,92	10,44	20,59
210_A	Maasdijk 33 2676AA Maasdijk [5]	1,50	17,02	12,34	6,88	17,03
210_B	Maasdijk 33 2676AA Maasdijk [5]	5,00	18,85	14,32	8,72	18,89
210_C	Maasdijk 33 2676AA Maasdijk [5]	8,00	19,38	14,88	9,25	19,43
211_A	Maasdijk 31 2676AA Maasdijk [1]	1,50	16,81	12,18	6,67	16,83
211_B	Maasdijk 31 2676AA Maasdijk [1]	5,00	18,02	13,49	7,89	18,06
211_C	Maasdijk 31 2676AA Maasdijk [1]	8,00	19,15	14,66	9,02	19,20
212_A	Maasdijk 31 2676AA Maasdijk [2]	1,50	13,67	8,84	3,51	13,65
212_B	Maasdijk 31 2676AA Maasdijk [2]	5,00	16,45	11,70	6,30	16,44
212_C	Maasdijk 31 2676AA Maasdijk [2]	8,00	20,99	16,48	10,87	21,04
213_A	Maasdijk 31 2676AA Maasdijk [3]	1,50	16,72	12,13	6,59	16,75
213_B	Maasdijk 31 2676AA Maasdijk [3]	5,00	18,46	13,81	8,32	18,47
213_C	Maasdijk 31 2676AA Maasdijk [3]	8,00	22,07	17,51	11,94	22,10
214_A	Maasdijk 99 2676AC Maasdijk [3]	1,50	14,99	10,20	4,83	14,97
214_B	Maasdijk 99 2676AC Maasdijk [3]	5,00	19,45	14,90	9,32	19,49
215_A	Maasdijk 99 2676AC Maasdijk [4]	1,50	14,38	9,42	4,22	14,33
215_B	Maasdijk 99 2676AC Maasdijk [4]	5,00	18,61	13,83	8,46	18,60
216_A	Maasdijk 104 2676AH Maasdijk [8]	1,50	13,63	8,76	3,47	13,60
216_B	Maasdijk 104 2676AH Maasdijk [8]	5,00	19,47	14,90	9,34	19,50
217_A	Maasdijk 141 2676AD Maasdijk [6]	1,50	6,98	1,95	-3,19	6,92
217_B	Maasdijk 141 2676AD Maasdijk [6]	5,00	10,48	5,56	0,31	10,44
218_A	Maasdijk 135 2676AD Maasdijk	1,50	14,08	9,17	3,92	14,04
218_B	Maasdijk 135 2676AD Maasdijk	5,00	18,14	13,43	7,99	18,14
219_A	Maasdijk 141 2676AD Maasdijk [9]	1,50	9,54	4,46	-0,64	9,47

Alle getoonde dB-waarden zijn A-gewogen

Rapport: Resultatentabel
Model: 2030 Plan
LAeq totaalresultaten voor toetspunten
Groep: Oudedijk
Groepsreductie: Nee

Naam Toetspunt	Omschrijving	Hoogte	Dag	Avond	Nacht	Lden
219_B	Maasdijk 141 2676AD Maasdijk [9]	5,00	13,22	8,30	3,05	13,18
220_A	Maasdijk 143 2676AD Maasdijk [4]	1,50	12,63	7,71	2,46	12,59
220_B	Maasdijk 143 2676AD Maasdijk [4]	5,00	16,16	11,41	6,01	16,15
221_A	Maasdijk 95 2676AC Maasdijk [4]	1,50	13,70	8,88	3,55	13,68
221_B	Maasdijk 95 2676AC Maasdijk [4]	5,00	17,79	13,19	7,65	17,81
222_A	Maasdijk 95 2676AC Maasdijk [5]	1,50	13,19	8,30	3,03	13,16
222_B	Maasdijk 95 2676AC Maasdijk [5]	5,00	16,69	11,94	6,54	16,68
223_A	Maasdijk 95 2676AC Maasdijk [6]	1,50	17,72	12,87	7,57	17,70
223_B	Maasdijk 95 2676AC Maasdijk [6]	5,00	20,87	16,21	10,73	20,88
224_A	Maasdijk 89 2676AC Maasdijk [11]	1,50	20,15	15,49	10,01	20,16
224_B	Maasdijk 89 2676AC Maasdijk [11]	5,00	25,31	20,87	15,19	25,37
225_A	Maasdijk 89 2676AC Maasdijk [12]	1,50	19,59	14,88	9,45	19,59
225_B	Maasdijk 89 2676AC Maasdijk [12]	5,00	26,23	21,81	16,11	26,29
226_A	Maasdijk 100 2676AH Maasdijk [1]	1,50	10,98	5,96	0,81	10,92
226_B	Maasdijk 100 2676AH Maasdijk [1]	5,00	16,66	12,12	6,53	16,70
227_A	Maasdijk 100 2676AH Maasdijk [3]	1,50	14,59	9,73	4,43	14,56
227_B	Maasdijk 100 2676AH Maasdijk [3]	5,00	19,52	14,92	9,38	19,54
228_A	Maasdijk 100 2676AH Maasdijk [4]	1,50	16,09	11,37	5,94	16,09
228_B	Maasdijk 100 2676AH Maasdijk [4]	5,00	21,22	16,77	11,09	21,27
229_A	Maasdijk 77 2676AC Maasdijk [1]	1,50	16,64	11,78	6,48	16,61
229_B	Maasdijk 77 2676AC Maasdijk [1]	5,00	24,14	19,65	14,01	24,19
229_C	Maasdijk 77 2676AC Maasdijk [1]	8,00	25,78	21,28	15,65	25,83
230_A	Maasdijk 77 2676AC Maasdijk [2]	1,50	16,50	11,72	6,35	16,49
230_B	Maasdijk 77 2676AC Maasdijk [2]	5,00	19,31	14,75	9,18	19,34
230_C	Maasdijk 77 2676AC Maasdijk [2]	8,00	23,15	18,77	13,04	23,22
231_A	Maasdijk 77 2676AC Maasdijk [3]	1,50	15,57	10,75	5,41	15,55
231_B	Maasdijk 77 2676AC Maasdijk [3]	5,00	18,66	14,04	8,52	18,68
231_C	Maasdijk 77 2676AC Maasdijk [3]	8,00	20,81	16,20	10,67	20,83
232_A	Maasdijk 77 2676AC Maasdijk [4]	1,50	15,21	10,21	5,04	15,15
232_B	Maasdijk 77 2676AC Maasdijk [4]	5,00	20,71	16,04	10,57	20,72
232_C	Maasdijk 77 2676AC Maasdijk [4]	8,00	25,19	20,66	15,06	25,23
233_A	Verkadestraat 25 2676AL Maasdijk [1]	1,50	26,05	21,75	15,94	26,14
233_B	Verkadestraat 25 2676AL Maasdijk [1]	5,00	27,47	23,13	17,36	27,55

Alle getoonde dB-waarden zijn A-gewogen

Rapport: Resultatentabel
Model: 2030 Plan
LAeq totaalresultaten voor toetspunten
Groep: Oudedijk
Groepsreductie: Nee

Naam Toetspunt	Omschrijving	Hoogte	Dag	Avond	Nacht	Lden
233_C	Verkadestraat 25 2676AL Maasdijk [1]	8,00	29,24	24,89	19,12	29,32
234_A	Verkadestraat 25 2676AL Maasdijk [2]	1,50	11,89	6,98	1,73	11,85
234_B	Verkadestraat 25 2676AL Maasdijk [2]	5,00	16,36	11,49	6,20	16,33
234_C	Verkadestraat 25 2676AL Maasdijk [2]	8,00	27,96	23,61	17,84	28,04
235_A	Verkadestraat 25 2676AL Maasdijk [3]	1,50	12,99	8,10	2,83	12,96
235_B	Verkadestraat 25 2676AL Maasdijk [3]	5,00	16,63	11,74	6,47	16,60
235_C	Verkadestraat 25 2676AL Maasdijk [3]	8,00	25,86	21,46	15,74	25,93
236_A	Verkadestraat 25 2676AL Maasdijk [4]	1,50	8,14	3,25	-2,02	8,11
236_B	Verkadestraat 25 2676AL Maasdijk [4]	5,00	10,30	5,35	0,14	10,26
236_C	Verkadestraat 25 2676AL Maasdijk [4]	8,00	10,56	5,62	0,39	10,51
237_A	Verkadestraat 25 2676AL Maasdijk [5]	1,50	14,49	9,68	4,33	14,47
237_B	Verkadestraat 25 2676AL Maasdijk [5]	5,00	18,42	13,82	8,28	18,44
237_C	Verkadestraat 25 2676AL Maasdijk [5]	8,00	19,84	15,38	9,71	19,89
238_A	Verkadestraat 25 2676AL Maasdijk [6]	1,50	15,49	11,03	5,37	15,55
238_B	Verkadestraat 25 2676AL Maasdijk [6]	5,00	17,93	13,45	7,81	17,98
238_C	Verkadestraat 25 2676AL Maasdijk [6]	8,00	19,57	15,10	9,44	19,62
239_A	Nassaustraat 1 2676AX Maasdijk [6]	1,50	13,76	8,89	3,60	13,73
239_B	Nassaustraat 1 2676AX Maasdijk [6]	5,00	15,86	11,09	5,71	15,85
240_A	Nassaustraat 1 2676AX Maasdijk [7]	1,50	14,28	9,41	4,12	14,25
240_B	Nassaustraat 1 2676AX Maasdijk [7]	5,00	18,44	13,77	8,30	18,45
241_A	Oranjeplein 9 2676XP Maasdijk [14]	1,50	15,79	10,91	5,63	15,76
241_B	Oranjeplein 9 2676XP Maasdijk [14]	5,00	19,89	15,16	9,74	19,89
242_A	Oranjeplein 9 2676XP Maasdijk [19]	1,50	12,17	7,27	2,01	12,13
242_B	Oranjeplein 9 2676XP Maasdijk [19]	5,00	15,56	10,84	5,42	15,56
243_A	Oranjeplein 9 2676XP Maasdijk [29]	1,50	9,99	5,12	-0,17	9,96
243_B	Oranjeplein 9 2676XP Maasdijk [29]	5,00	13,52	8,72	3,37	13,50
244_A	Oranjeplein 18 2676XP Maasdijk [20]	1,50	14,86	9,93	4,70	14,82
244_B	Oranjeplein 18 2676XP Maasdijk [20]	5,00	18,48	13,69	8,33	18,47
245_A	Oranjeplein 18 2676XP Maasdijk [32]	1,50	16,33	11,44	6,17	16,30
245_B	Oranjeplein 18 2676XP Maasdijk [32]	5,00	20,58	15,90	10,44	20,59
246_A	Oranjeplein 18 2676XP Maasdijk [33]	1,50	13,32	8,39	3,15	13,28
246_B	Oranjeplein 18 2676XP Maasdijk [33]	5,00	18,16	13,46	8,02	18,17
247_A	Oranjeplein 18 2676XP Maasdijk [35]	1,50	9,71	4,86	-0,45	9,68

Alle getoonde dB-waarden zijn A-gewogen

Rapport: Resultatentabel
Model: 2030 Plan
LAeq totaalresultaten voor toetspunten
Groep: Oudedijk
Groepsreductie: Nee

Naam Toetspunt	Omschrijving	Hoogte	Dag	Avond	Nacht	Lden
247_B	Oranjeplein 18 2676XP Maasdijk [35]	5,00	13,30	8,60	3,16	13,31
248_A	Willem III straat 4 2676AM Maasdijk [1]	1,50	15,26	10,71	5,13	15,30
248_B	Willem III straat 4 2676AM Maasdijk [1]	5,00	18,45	13,84	8,31	18,47
249_A	Willem III straat 4 2676AM Maasdijk [4]	1,50	16,05	11,08	5,88	16,00
249_B	Willem III straat 4 2676AM Maasdijk [4]	5,00	20,58	15,77	10,43	20,56
250_A	Willem III straat 4 2676AM Maasdijk [5]	1,50	20,03	15,20	9,87	20,01
250_B	Willem III straat 4 2676AM Maasdijk [5]	5,00	23,76	18,97	13,61	23,75
251_A	Willem III straat 4 2676AM Maasdijk [6]	1,50	23,27	18,70	13,13	23,30
251_B	Willem III straat 4 2676AM Maasdijk [6]	5,00	27,32	22,83	17,20	27,37
252_A	Willem III straat 2 2676AM Maasdijk [1]	1,50	17,27	12,61	7,13	17,28
252_B	Willem III straat 2 2676AM Maasdijk [1]	5,00	21,78	17,16	11,64	21,80
253_A	Willem III straat 2 2676AM Maasdijk [2]	1,50	15,29	10,32	5,12	15,24
253_B	Willem III straat 2 2676AM Maasdijk [2]	5,00	20,88	16,01	10,72	20,85
254_A	Willem III straat 2 2676AM Maasdijk [3]	1,50	19,76	14,93	9,61	19,74
254_B	Willem III straat 2 2676AM Maasdijk [3]	5,00	24,70	20,06	14,56	24,72
255_A	Willem III straat 2 2676AM Maasdijk [4]	1,50	23,09	18,40	12,95	23,10
255_B	Willem III straat 2 2676AM Maasdijk [4]	5,00	27,83	23,31	17,70	27,87
256_A	Waldeck Pyrmontstraat 2 2676AR Maasdijk [1]	1,50	14,20	9,29	4,04	14,16
256_B	Waldeck Pyrmontstraat 2 2676AR Maasdijk [1]	5,00	16,58	11,64	6,42	16,54
257_A	Waldeck Pyrmontstraat 2 2676AR Maasdijk [2]	1,50	17,75	12,81	7,59	17,71
257_B	Waldeck Pyrmontstraat 2 2676AR Maasdijk [2]	5,00	22,32	17,54	12,17	22,31
258_A	Waldeck Pyrmontstraat 2 2676AR Maasdijk [3]	1,50	13,44	8,54	3,28	13,40
258_B	Waldeck Pyrmontstraat 2 2676AR Maasdijk [3]	5,00	18,98	14,33	8,84	18,99
259_A	Waldeck Pyrmontstraat 13 2676AP Maasdijk [1]	1,50	13,37	8,45	3,21	13,33
259_B	Waldeck Pyrmontstraat 13 2676AP Maasdijk [1]	5,00	16,21	11,43	6,06	16,20
260_A	Waldeck Pyrmontstraat 13 2676AP Maasdijk [6]	1,50	14,93	9,94	4,76	14,88
260_B	Waldeck Pyrmontstraat 13 2676AP Maasdijk [6]	5,00	19,50	14,67	9,35	19,48
261_A	Maasdijk 76 2676AG Maasdijk [28]	1,50	27,58	22,82	17,43	27,57
261_B	Maasdijk 76 2676AG Maasdijk [28]	5,00	33,14	28,50	23,00	33,16
262_A	Maasdijk 76 2676AG Maasdijk [29]	1,50	23,29	18,33	13,12	23,24
262_B	Maasdijk 76 2676AG Maasdijk [29]	5,00	29,55	24,76	19,39	29,53
263_A	Maasdijk 76 2676AG Maasdijk [31]	1,50	20,41	15,44	10,24	20,36
263_B	Maasdijk 76 2676AG Maasdijk [31]	5,00	25,84	21,01	15,68	25,82

Alle getoonde dB-waarden zijn A-gewogen

Rapport: Resultatentabel
Model: 2030 Plan
LAeq totaalresultaten voor toetspunten
Groep: Oudedijk
Groepsreductie: Nee

Naam Toetspunt	Omschrijving	Hoogte	Dag	Avond	Nacht	Lden
264_A	Willem III straat 8 2676AM Maasdijk [1]	1,50	7,68	2,66	-2,50	7,62
264_B	Willem III straat 8 2676AM Maasdijk [1]	5,00	12,68	7,74	2,51	12,63
265_A	Willem III straat 8 2676AM Maasdijk [2]	1,50	21,40	16,56	11,24	21,37
265_B	Willem III straat 8 2676AM Maasdijk [2]	5,00	25,37	20,75	15,23	25,39
266_A	Willem III straat 8 2676AM Maasdijk [3]	1,50	20,56	15,92	10,42	20,58
266_B	Willem III straat 8 2676AM Maasdijk [3]	5,00	24,91	20,41	14,78	24,96
267_A	Prinses MÃ¡ximastraat 4 2676DZ Maasdijk [2]	1,50	22,88	18,33	12,75	22,92
267_B	Prinses MÃ¡ximastraat 4 2676DZ Maasdijk [2]	5,00	25,94	21,36	15,80	25,97
268_A	Prinses MÃ¡ximastraat 4 2676DZ Maasdijk [3]	1,50	14,93	10,04	4,77	14,90
268_B	Prinses MÃ¡ximastraat 4 2676DZ Maasdijk [3]	5,00	18,15	13,26	7,98	18,11
269_A	Prinses MÃ¡ximastraat 4 2676DZ Maasdijk [5]	1,50	22,44	17,85	12,30	22,47
269_B	Prinses MÃ¡ximastraat 4 2676DZ Maasdijk [5]	5,00	26,05	21,47	15,92	26,08
270_A	Prinses MÃ¡ximastraat 2 2676DZ Maasdijk [3]	1,50	18,54	13,63	8,37	18,50
270_B	Prinses MÃ¡ximastraat 2 2676DZ Maasdijk [3]	5,00	22,67	17,89	12,52	22,66
271_A	Prinses MÃ¡ximastraat 2 2676DZ Maasdijk [5]	1,50	16,60	11,67	6,43	16,56
271_B	Prinses MÃ¡ximastraat 2 2676DZ Maasdijk [5]	5,00	20,44	15,59	10,28	20,41
272_A	Waldeck Pyrmontstraat 4 2676AR Maasdijk [2]	1,50	20,19	15,27	10,03	20,15
272_B	Waldeck Pyrmontstraat 4 2676AR Maasdijk [2]	5,00	23,94	19,17	13,79	23,93
273_A	Waldeck Pyrmontstraat 4 2676AR Maasdijk [5]	1,50	16,62	11,68	6,45	16,57
273_B	Waldeck Pyrmontstraat 4 2676AR Maasdijk [5]	5,00	20,92	16,14	10,77	20,91
274_A	Waldeck Pyrmontstraat 4 2676AR Maasdijk [6]	1,50	13,16	8,20	3,00	13,11
274_B	Waldeck Pyrmontstraat 4 2676AR Maasdijk [6]	5,00	16,61	11,68	6,44	16,57
275_A	Waldeck Pyrmontstraat 4 2676AR Maasdijk [9]	1,50	13,30	8,43	3,14	13,27
275_B	Waldeck Pyrmontstraat 4 2676AR Maasdijk [9]	5,00	17,29	12,53	7,14	17,28
276_A	Prinses MÃ¡ximastraat 8 2676DZ Maasdijk [2]	1,50	19,08	14,20	8,92	19,05
276_B	Prinses MÃ¡ximastraat 8 2676DZ Maasdijk [2]	5,00	23,88	19,18	13,74	23,89
277_A	Prinses MÃ¡ximastraat 8 2676DZ Maasdijk [3]	1,50	19,90	15,07	9,74	19,88
277_B	Prinses MÃ¡ximastraat 8 2676DZ Maasdijk [3]	5,00	24,75	20,09	14,61	24,76
278_A	Prinses MÃ¡ximastraat 8 2676DZ Maasdijk [4]	1,50	10,87	5,80	0,70	10,80
278_B	Prinses MÃ¡ximastraat 8 2676DZ Maasdijk [4]	5,00	15,08	10,11	4,91	15,03
279_A	Maasdijk 47 2676AB Maasdijk [1]	1,50	32,51	28,16	22,40	32,59
279_B	Maasdijk 47 2676AB Maasdijk [1]	5,00	34,59	30,20	24,47	34,66
279_C	Maasdijk 47 2676AB Maasdijk [1]	8,00	35,79	31,38	25,67	35,86

Alle getoonde dB-waarden zijn A-gewogen

Rapport: Resultatentabel
Model: 2030 Plan
LAeq totaalresultaten voor toetspunten
Groep: Oudedijk
Groepsreductie: Nee

Naam Toetspunt	Omschrijving	Hoogte	Dag	Avond	Nacht	Lden
280_A	Maasdijk 47 2676AB Maasdijk [3]	1,50	22,70	17,80	12,53	22,66
280_B	Maasdijk 47 2676AB Maasdijk [3]	5,00	27,94	23,36	17,81	27,97
280_C	Maasdijk 47 2676AB Maasdijk [3]	8,00	29,55	25,05	19,42	29,60
281_A	Maasdijk 47 2676AB Maasdijk [4]	1,50	23,82	19,25	13,68	23,85
281_B	Maasdijk 47 2676AB Maasdijk [4]	5,00	24,84	20,11	14,69	24,84
281_C	Maasdijk 47 2676AB Maasdijk [4]	8,00	23,87	19,16	13,72	23,87
282_A	Maasdijk 47 2676AB Maasdijk [5]	1,50	32,67	28,34	22,56	32,75
282_B	Maasdijk 47 2676AB Maasdijk [5]	5,00	33,78	29,40	23,67	33,85
282_C	Maasdijk 47 2676AB Maasdijk [5]	8,00	34,52	30,13	24,40	34,59
283_A	Maasdijk 47 2676AB Maasdijk [6]	1,50	33,19	28,86	23,08	33,27
283_B	Maasdijk 47 2676AB Maasdijk [6]	5,00	34,27	29,87	24,15	34,34
283_C	Maasdijk 47 2676AB Maasdijk [6]	8,00	35,14	30,73	25,02	35,21
284_A	Maasdijk 68 2676AG Maasdijk [1]	1,50	19,04	14,27	8,89	19,03
284_B	Maasdijk 68 2676AG Maasdijk [1]	5,00	22,91	18,28	12,77	22,93
285_A	Maasdijk 68 2676AG Maasdijk [2]	1,50	20,54	15,72	10,39	20,52
285_B	Maasdijk 68 2676AG Maasdijk [2]	5,00	24,20	19,55	14,06	24,21
286_A	Maasdijk 68 A 2676AG Maasdijk [1]	1,50	15,65	10,83	5,49	15,63
286_B	Maasdijk 68 A 2676AG Maasdijk [1]	5,00	19,09	14,28	8,93	19,07
287_A	Maasdijk 68 A 2676AG Maasdijk [2]	1,50	19,72	14,89	9,56	19,70
287_B	Maasdijk 68 A 2676AG Maasdijk [2]	5,00	23,65	18,91	13,50	23,65
288_A	Maasdijk 68 A 2676AG Maasdijk [5]	1,50	19,28	14,42	9,12	19,25
288_B	Maasdijk 68 A 2676AG Maasdijk [5]	5,00	23,50	18,80	13,35	23,50
289_A	Maasdijk 68 A 2676AG Maasdijk [6]	1,50	16,56	11,67	6,40	16,53
289_B	Maasdijk 68 A 2676AG Maasdijk [6]	5,00	21,05	16,31	10,90	21,05
290_A	Maasdijk 70 2676AG Maasdijk [1]	1,50	23,88	19,14	13,73	23,88
290_B	Maasdijk 70 2676AG Maasdijk [1]	5,00	28,45	23,88	18,31	28,48
291_A	Maasdijk 70 2676AG Maasdijk [2]	1,50	18,09	13,18	7,93	18,05
291_B	Maasdijk 70 2676AG Maasdijk [2]	5,00	22,14	17,34	11,98	22,12
292_A	Maasdijk 70 2676AG Maasdijk [6]	1,50	14,65	9,73	4,48	14,61
292_B	Maasdijk 70 2676AG Maasdijk [6]	5,00	18,97	14,12	8,81	18,94
293_A	Maasdijk 70 2676AG Maasdijk [9]	1,50	22,20	17,46	12,06	22,20
293_B	Maasdijk 70 2676AG Maasdijk [9]	5,00	27,63	23,16	17,51	27,68
294_A	Maasdijk 75 2676AC Maasdijk [1]	1,50	11,69	6,84	1,53	11,66

Alle getoonde dB-waarden zijn A-gewogen

Rapport: Resultatentabel
Model: 2030 Plan
LAeq totaalresultaten voor toetspunten
Groep: Oudedijk
Groepsreductie: Nee

Naam Toetspunt	Omschrijving	Hoogte	Dag	Avond	Nacht	Lden
294_B	Maasdijk 75 2676AC Maasdijk [1]	5,00	14,49	9,62	4,33	14,46
295_A	Maasdijk 75 2676AC Maasdijk [2]	1,50	16,24	11,50	6,10	16,24
295_B	Maasdijk 75 2676AC Maasdijk [2]	5,00	19,25	14,68	9,11	19,28
296_A	Maasdijk 75 2676AC Maasdijk [3]	1,50	15,96	11,06	5,80	15,92
296_B	Maasdijk 75 2676AC Maasdijk [3]	5,00	19,42	14,63	9,26	19,40
297_A	Maasdijk 75 2676AC Maasdijk [4]	1,50	16,03	11,15	5,87	16,00
297_B	Maasdijk 75 2676AC Maasdijk [4]	5,00	20,76	16,11	10,62	20,77
298_A	Maasdijk 94 2676AH Maasdijk [1]	1,50	16,76	12,11	6,62	16,77
298_B	Maasdijk 94 2676AH Maasdijk [1]	5,00	18,98	14,38	8,84	19,00
299_A	Maasdijk 94 2676AH Maasdijk [2]	1,50	16,84	12,02	6,68	16,82
299_B	Maasdijk 94 2676AH Maasdijk [2]	5,00	20,35	15,68	10,21	20,36
300_A	Maasdijk 94 2676AH Maasdijk [5]	1,50	18,09	13,33	7,94	18,08
300_B	Maasdijk 94 2676AH Maasdijk [5]	5,00	22,61	18,08	12,48	22,65
301_A	Spektakelplein 26 2676TA Maasdijk [19]	1,50	14,82	9,87	4,66	14,78
301_B	Spektakelplein 26 2676TA Maasdijk [19]	5,00	18,57	13,79	8,41	18,56
301_C	Spektakelplein 26 2676TA Maasdijk [19]	8,00	23,51	18,99	13,38	23,55
302_A	Spektakelplein 26 2676TA Maasdijk [23]	1,50	14,35	9,42	4,19	14,31
302_B	Spektakelplein 26 2676TA Maasdijk [23]	5,00	17,63	12,85	7,48	17,62
302_C	Spektakelplein 26 2676TA Maasdijk [23]	8,00	22,95	18,44	12,82	22,99
303_A	Willem III straat 23 2676AN Maasdijk [1]	1,50	14,17	9,20	4,00	14,12
303_B	Willem III straat 23 2676AN Maasdijk [1]	5,00	16,01	11,17	5,85	15,98
304_A	Willem III straat 23 2676AN Maasdijk [2]	1,50	10,99	6,15	0,83	10,96
304_B	Willem III straat 23 2676AN Maasdijk [2]	5,00	12,89	7,97	2,73	12,85
305_A	Willem III straat 23 2676AN Maasdijk [3]	1,50	17,67	12,94	7,53	17,67
305_B	Willem III straat 23 2676AN Maasdijk [3]	5,00	21,41	16,81	11,27	21,43
306_A	Korte Kruisweg 6 A 2676XM Maasdijk [8]	1,50	14,25	9,36	4,09	14,22
306_B	Korte Kruisweg 6 A 2676XM Maasdijk [8]	5,00	18,20	13,48	8,06	18,20
306_C	Korte Kruisweg 6 A 2676XM Maasdijk [8]	8,00	23,32	18,81	13,19	23,36
306_D	Korte Kruisweg 6 A 2676XM Maasdijk [8]	11,00	24,49	20,06	14,37	24,55
307_A	Korte Kruisweg 6 A 2676XM Maasdijk [11]	1,50	13,58	8,62	3,42	13,53
307_B	Korte Kruisweg 6 A 2676XM Maasdijk [11]	5,00	18,01	13,19	7,85	17,99
307_C	Korte Kruisweg 6 A 2676XM Maasdijk [11]	8,00	24,49	19,97	14,36	24,53
307_D	Korte Kruisweg 6 A 2676XM Maasdijk [11]	11,00	24,74	20,30	14,62	24,80

Alle getoonde dB-waarden zijn A-gewogen

Rapport: Resultatentabel
Model: 2030 Plan
LAeq totaalresultaten voor toetspunten
Groep: Oudedijk
Groepsreductie: Nee

Naam Toetspunt	Omschrijving	Hoogte	Dag	Avond	Nacht	Lden
308_A	Korte Kruisweg 6 A 2676XM Maasdijk [12]	1,50	11,60	6,58	1,43	11,54
308_B	Korte Kruisweg 6 A 2676XM Maasdijk [12]	5,00	17,63	12,82	7,47	17,61
308_C	Korte Kruisweg 6 A 2676XM Maasdijk [12]	8,00	23,65	19,18	13,53	23,70
308_D	Korte Kruisweg 6 A 2676XM Maasdijk [12]	11,00	24,50	20,07	14,38	24,56
309_A	Kleine Hei 4 2676AJ Maasdijk [1]	1,50	21,20	16,77	11,08	21,26
309_B	Kleine Hei 4 2676AJ Maasdijk [1]	5,00	22,73	18,25	12,60	22,78
309_C	Kleine Hei 4 2676AJ Maasdijk [1]	8,00	22,49	18,01	12,37	22,54
310_A	Kleine Hei 4 2676AJ Maasdijk [2]	1,50	17,17	12,23	7,00	17,12
310_B	Kleine Hei 4 2676AJ Maasdijk [2]	5,00	20,98	16,26	10,83	20,98
310_C	Kleine Hei 4 2676AJ Maasdijk [2]	8,00	23,72	19,07	13,57	23,73
311_A	Kleine Hei 4 2676AJ Maasdijk [5]	1,50	27,84	23,48	17,73	27,92
311_B	Kleine Hei 4 2676AJ Maasdijk [5]	5,00	29,30	24,90	19,18	29,37
311_C	Kleine Hei 4 2676AJ Maasdijk [5]	8,00	30,16	25,73	20,03	30,22
312_A	Kleine Hei 4 2676AJ Maasdijk [6]	1,50	28,22	23,88	18,11	28,30
312_B	Kleine Hei 4 2676AJ Maasdijk [6]	5,00	30,17	25,78	20,05	30,24
312_C	Kleine Hei 4 2676AJ Maasdijk [6]	8,00	30,34	25,96	20,22	30,41
313_A	Kleine Hei 2 2676AJ Maasdijk [1]	1,50	20,21	15,83	10,10	20,28
313_B	Kleine Hei 2 2676AJ Maasdijk [1]	5,00	22,21	17,78	12,09	22,27
313_C	Kleine Hei 2 2676AJ Maasdijk [1]	8,00	22,78	18,34	12,66	22,84
314_A	Kleine Hei 2 2676AJ Maasdijk [5]	1,50	19,40	14,53	9,24	19,37
314_B	Kleine Hei 2 2676AJ Maasdijk [5]	5,00	23,75	19,04	13,60	23,75
314_C	Kleine Hei 2 2676AJ Maasdijk [5]	8,00	26,50	21,85	16,36	26,51
315_A	Kleine Hei 2 2676AJ Maasdijk [6]	1,50	24,96	20,39	14,83	24,99
315_B	Kleine Hei 2 2676AJ Maasdijk [6]	5,00	28,90	24,40	18,77	28,95
315_C	Kleine Hei 2 2676AJ Maasdijk [6]	8,00	30,39	25,87	20,26	30,43
316_A	Maasdijk 73 2676AB Maasdijk [2]	1,50	28,14	23,80	18,03	28,22
316_B	Maasdijk 73 2676AB Maasdijk [2]	5,00	28,67	24,28	18,55	28,74
316_C	Maasdijk 73 2676AB Maasdijk [2]	8,00	29,26	24,87	19,14	29,33
317_A	Maasdijk 73 2676AB Maasdijk [3]	1,50	22,09	17,69	11,98	22,16
317_B	Maasdijk 73 2676AB Maasdijk [3]	5,00	24,17	19,75	14,05	24,23
317_C	Maasdijk 73 2676AB Maasdijk [3]	8,00	25,14	20,73	15,02	25,21
318_A	Maasdijk 73 2676AB Maasdijk [4]	1,50	14,62	9,80	4,47	14,60
318_B	Maasdijk 73 2676AB Maasdijk [4]	5,00	19,16	14,55	9,02	19,18

Alle getoonde dB-waarden zijn A-gewogen

Rapport: Resultatentabel
Model: 2030 Plan
LAeq totaalresultaten voor toetspunten
Groep: Oudedijk
Groepsreductie: Nee

Naam Toetspunt	Omschrijving	Hoogte	Dag	Avond	Nacht	Lden
318_C	Maasdijk 73 2676AB Maasdijk [4]	8,00	22,00	17,47	11,87	22,04
319_A	Maasdijk 73 2676AB Maasdijk [5]	1,50	24,98	20,59	14,86	25,05
319_B	Maasdijk 73 2676AB Maasdijk [5]	5,00	26,66	22,21	16,54	26,72
319_C	Maasdijk 73 2676AB Maasdijk [5]	8,00	27,89	23,42	17,76	27,94
320_A	Maasdijk 53 A 2676AB Maasdijk [1]	1,50	24,99	20,62	14,87	25,06
320_B	Maasdijk 53 A 2676AB Maasdijk [1]	5,00	28,91	24,54	18,80	28,99
320_C	Maasdijk 53 A 2676AB Maasdijk [1]	8,00	29,61	25,23	19,50	29,68
321_A	Maasdijk 53 A 2676AB Maasdijk [2]	1,50	20,94	16,02	10,78	20,90
321_B	Maasdijk 53 A 2676AB Maasdijk [2]	5,00	26,08	21,36	15,93	26,08
321_C	Maasdijk 53 A 2676AB Maasdijk [2]	8,00	30,86	26,22	20,72	30,88
322_A	Maasdijk 53 A 2676AB Maasdijk [4]	1,50	23,26	18,32	13,09	23,21
322_B	Maasdijk 53 A 2676AB Maasdijk [4]	5,00	27,25	22,39	17,09	27,22
322_C	Maasdijk 53 A 2676AB Maasdijk [4]	8,00	31,49	26,74	21,34	31,48
325_A	Maasdijk 53 B 2676AB Maasdijk [1]	1,50	22,28	17,92	12,17	22,36
325_B	Maasdijk 53 B 2676AB Maasdijk [1]	5,00	24,11	19,65	13,99	24,17
325_C	Maasdijk 53 B 2676AB Maasdijk [1]	8,00	25,52	21,05	15,39	25,57
326_A	Maasdijk 53 B 2676AB Maasdijk [2]	1,50	23,81	18,91	13,65	23,77
326_B	Maasdijk 53 B 2676AB Maasdijk [2]	5,00	26,96	22,10	16,80	26,93
326_C	Maasdijk 53 B 2676AB Maasdijk [2]	8,00	30,85	26,07	20,70	30,84
327_A	Maasdijk 53 B 2676AB Maasdijk [5]	1,50	37,88	33,52	27,77	37,96
327_B	Maasdijk 53 B 2676AB Maasdijk [5]	5,00	38,96	34,48	28,83	39,01
327_C	Maasdijk 53 B 2676AB Maasdijk [5]	8,00	40,47	35,98	30,34	40,52
328_A	Maasdijk 53 B 2676AB Maasdijk [6]	1,50	35,40	31,07	25,29	35,48
328_B	Maasdijk 53 B 2676AB Maasdijk [6]	5,00	37,30	32,86	27,18	37,36
328_C	Maasdijk 53 B 2676AB Maasdijk [6]	8,00	39,02	34,56	28,89	39,07
329_A	Maasdijk 125 2676AD Maasdijk [4]	1,50	9,94	4,86	-0,24	9,87
329_B	Maasdijk 125 2676AD Maasdijk [4]	5,00	17,25	12,54	7,10	17,25
330_A	Maasdijk 125 2676AD Maasdijk [8]	1,50	14,87	10,08	4,72	14,86
330_B	Maasdijk 125 2676AD Maasdijk [8]	5,00	18,71	14,10	8,57	18,73
331_A	Willem III straat 5 2676AM Maasdijk [1]	1,50	21,48	16,67	11,32	21,46
331_B	Willem III straat 5 2676AM Maasdijk [1]	5,00	26,91	22,34	16,78	26,94
331_C	Willem III straat 5 2676AM Maasdijk [1]	8,00	29,32	24,74	19,18	29,35
332_A	Willem III straat 5 2676AM Maasdijk [3]	1,50	21,60	16,97	11,46	21,62

Alle getoonde dB-waarden zijn A-gewogen

Rapport: Resultatentabel
Model: 2030 Plan
LAeq totaalresultaten voor toetspunten
Groep: Oudedijk
Groepsreductie: Nee

Naam Toetspunt	Omschrijving	Hoogte	Dag	Avond	Nacht	Lden
332_B	Willem III straat 5 2676AM Maasdijk [3]	5,00	27,41	22,96	17,29	27,47
332_C	Willem III straat 5 2676AM Maasdijk [3]	8,00	28,17	23,69	18,04	28,22
333_A	Willem III straat 5 2676AM Maasdijk [4]	1,50	15,28	10,82	5,15	15,33
333_B	Willem III straat 5 2676AM Maasdijk [4]	5,00	18,33	13,80	8,20	18,37
333_C	Willem III straat 5 2676AM Maasdijk [4]	8,00	22,79	18,32	12,67	22,84
334_A	Willem III straat 5 2676AM Maasdijk [8]	1,50	19,71	14,86	9,55	19,68
334_B	Willem III straat 5 2676AM Maasdijk [8]	5,00	23,06	18,23	12,91	23,04
334_C	Willem III straat 5 2676AM Maasdijk [8]	8,00	26,27	21,61	16,13	26,28
335_A	Oranjewerf 52 2676TB Maasdijk [1]	1,50	15,26	10,35	5,10	15,22
335_B	Oranjewerf 52 2676TB Maasdijk [1]	5,00	19,57	14,83	9,42	19,57
336_A	Maasdijk 51 A 2676AB Maasdijk [1]	1,50	24,14	19,24	13,98	24,10
336_B	Maasdijk 51 A 2676AB Maasdijk [1]	5,00	30,61	26,02	20,47	30,64
336_C	Maasdijk 51 A 2676AB Maasdijk [1]	8,00	32,29	27,67	22,15	32,31
337_A	Maasdijk 51 A 2676AB Maasdijk [2]	1,50	24,35	19,60	14,20	24,34
337_B	Maasdijk 51 A 2676AB Maasdijk [2]	5,00	27,79	23,11	17,64	27,80
337_C	Maasdijk 51 A 2676AB Maasdijk [2]	8,00	31,66	26,97	21,51	31,66
338_A	Maasdijk 51 A 2676AB Maasdijk [5]	1,50	34,08	29,65	23,97	34,14
338_B	Maasdijk 51 A 2676AB Maasdijk [5]	5,00	38,68	34,17	28,55	38,72
338_C	Maasdijk 51 A 2676AB Maasdijk [5]	8,00	39,82	35,29	29,69	39,86
339_A	Maasdijk 53 2676AB Maasdijk [1]	1,50	33,67	29,24	23,55	33,73
339_B	Maasdijk 53 2676AB Maasdijk [1]	5,00	38,53	34,05	28,41	38,58
339_C	Maasdijk 53 2676AB Maasdijk [1]	8,00	39,86	35,35	29,73	39,90
340_A	Maasdijk 53 2676AB Maasdijk [2]	1,50	21,22	16,75	11,09	21,27
340_B	Maasdijk 53 2676AB Maasdijk [2]	5,00	26,45	21,95	16,32	26,50
340_C	Maasdijk 53 2676AB Maasdijk [2]	8,00	27,47	22,95	17,34	27,51
341_A	Maasdijk 53 2676AB Maasdijk [5]	1,50	22,75	17,74	12,58	22,69
341_B	Maasdijk 53 2676AB Maasdijk [5]	5,00	28,28	23,49	18,12	28,26
341_C	Maasdijk 53 2676AB Maasdijk [5]	8,00	31,59	26,85	21,43	31,58
342_A	Oranjewerf 48 2676TB Maasdijk [1]	1,50	17,63	12,70	7,46	17,59
342_B	Oranjewerf 48 2676TB Maasdijk [1]	5,00	21,48	16,75	11,33	21,48
343_A	Oranjewerf 48 2676TB Maasdijk [2]	1,50	16,78	11,83	6,61	16,73
343_B	Oranjewerf 48 2676TB Maasdijk [2]	5,00	20,50	15,75	10,35	20,49
344_A	Oranjewerf 48 2676TB Maasdijk [3]	1,50	17,58	12,67	7,41	17,54

Alle getoonde dB-waarden zijn A-gewogen

Rapport: Resultatentabel
Model: 2030 Plan
LAeq totaalresultaten voor toetspunten
Groep: Oudedijk
Groepsreductie: Nee

Naam Toetspunt	Omschrijving	Hoogte	Dag	Avond	Nacht	Lden
344_B	Oranjewerf 48 2676TB Maasdijk [3]	5,00	22,05	17,38	11,91	22,06
345_A	Korte Kruisweg 9 2676XK Maasdijk [1]	1,50	14,46	9,52	4,29	14,41
345_B	Korte Kruisweg 9 2676XK Maasdijk [1]	5,00	18,42	13,72	8,28	18,43
346_A	Korte Kruisweg 11 2676XK Maasdijk [1]	1,50	9,92	4,92	-0,25	9,86
346_B	Korte Kruisweg 11 2676XK Maasdijk [1]	5,00	13,69	8,88	3,53	13,67
347_A	Korte Kruisweg 11 2676XK Maasdijk [2]	1,50	14,04	9,09	3,87	13,99
347_B	Korte Kruisweg 11 2676XK Maasdijk [2]	5,00	17,77	13,04	7,62	17,77
348_A	Verkadestraat 3 2676AL Maasdijk [2]	1,50	15,22	10,43	5,07	15,21
348_B	Verkadestraat 3 2676AL Maasdijk [2]	5,00	21,14	16,57	11,01	21,17
348_C	Verkadestraat 3 2676AL Maasdijk [2]	8,00	23,04	18,65	12,92	23,11
349_A	Korte Kruisweg 7 2676XK Maasdijk [1]	1,50	14,55	9,62	4,38	14,51
349_B	Korte Kruisweg 7 2676XK Maasdijk [1]	5,00	19,46	14,82	9,32	19,48
350_A	Verkadestraat 1 2676AL Maasdijk [1]	1,50	13,61	8,68	3,45	13,57
350_B	Verkadestraat 1 2676AL Maasdijk [1]	5,00	20,10	15,53	9,96	20,13
350_C	Verkadestraat 1 2676AL Maasdijk [1]	8,00	22,94	18,53	12,82	23,01
351_A	Verkadestraat 1 2676AL Maasdijk [2]	1,50	14,94	10,11	4,78	14,92
351_B	Verkadestraat 1 2676AL Maasdijk [2]	5,00	19,36	14,79	9,23	19,39
351_C	Verkadestraat 1 2676AL Maasdijk [2]	8,00	20,74	16,16	10,61	20,77
352_A	Verkadestraat 1 2676AL Maasdijk [3]	1,50	24,26	19,80	14,14	24,32
352_B	Verkadestraat 1 2676AL Maasdijk [3]	5,00	27,54	23,14	17,42	27,61
352_C	Verkadestraat 1 2676AL Maasdijk [3]	8,00	28,26	23,85	18,14	28,33
353_A	Verkadestraat 5 2676AL Maasdijk [1]	1,50	23,53	19,05	13,40	23,58
353_B	Verkadestraat 5 2676AL Maasdijk [1]	5,00	27,52	23,12	17,40	27,59
353_C	Verkadestraat 5 2676AL Maasdijk [1]	8,00	28,25	23,85	18,13	28,32
354_A	Verkadestraat 5 2676AL Maasdijk [2]	1,50	20,81	16,39	10,69	20,87
354_B	Verkadestraat 5 2676AL Maasdijk [2]	5,00	24,11	19,66	13,99	24,17
354_C	Verkadestraat 5 2676AL Maasdijk [2]	8,00	23,52	19,14	13,40	23,59
355_A	Maasdijk 115 2676AD Maasdijk [1]	1,50	11,57	6,72	1,42	11,55
355_B	Maasdijk 115 2676AD Maasdijk [1]	5,00	16,38	11,74	6,24	16,40
356_A	Korte Kruisweg 2 2676XM Maasdijk [4]	1,50	17,00	12,28	6,85	17,00
356_B	Korte Kruisweg 2 2676XM Maasdijk [4]	5,00	22,10	17,60	11,97	22,15
357_A	Waldeck Pyrmontstraat 12 2676AR Maasdijk [1]	1,50	13,62	8,61	3,45	13,56
357_B	Waldeck Pyrmontstraat 12 2676AR Maasdijk [1]	5,00	18,83	14,02	8,68	18,81

Alle getoonde dB-waarden zijn A-gewogen

Rapport: Resultatentabel
Model: 2030 Plan
LAeq totaalresultaten voor toetspunten
Groep: Oudedijk
Groepsreductie: Nee

Naam Toetspunt	Omschrijving	Hoogte	Dag	Avond	Nacht	Lden
358_A	Waldeck Pyrmontstraat 12 2676AR Maasdijk [2]	1,50	11,55	6,64	1,39	11,51
358_B	Waldeck Pyrmontstraat 12 2676AR Maasdijk [2]	5,00	15,23	10,46	5,08	15,22
359_A	Oranjewerf 35 2676TD Maasdijk [2]	1,50	15,09	10,17	4,93	15,05
359_B	Oranjewerf 35 2676TD Maasdijk [2]	5,00	17,28	12,43	7,12	17,25
360_A	Oranjewerf 27 2676TD Maasdijk [1]	1,50	14,69	9,73	4,52	14,64
360_B	Oranjewerf 27 2676TD Maasdijk [1]	5,00	18,47	13,71	8,32	18,46
361_A	Oranjewerf 39 2676TD Maasdijk [5]	1,50	15,45	10,55	5,28	15,41
361_B	Oranjewerf 39 2676TD Maasdijk [5]	5,00	19,52	14,78	9,37	19,52
362_A	Oranjewerf 23 2676TD Maasdijk [1]	1,50	14,82	9,87	4,65	14,77
362_B	Oranjewerf 23 2676TD Maasdijk [1]	5,00	18,61	13,86	8,46	18,60
363_A	Oranjewerf 17 2676TD Maasdijk [2]	1,50	14,55	9,55	4,38	14,49
363_B	Oranjewerf 17 2676TD Maasdijk [2]	5,00	18,38	13,54	8,22	18,35
364_A	Oranjewerf 51 2676TD Maasdijk [1]	1,50	14,92	9,97	4,75	14,87
364_B	Oranjewerf 51 2676TD Maasdijk [1]	5,00	19,64	14,93	9,49	19,64
365_A	Oranjewerf 15 2676TD Maasdijk [1]	1,50	13,95	8,95	3,78	13,89
365_B	Oranjewerf 15 2676TD Maasdijk [1]	5,00	17,79	12,95	7,63	17,76
366_A	Oranjewerf 11 2676TD Maasdijk [2]	1,50	14,46	9,47	4,29	14,41
366_B	Oranjewerf 11 2676TD Maasdijk [2]	5,00	18,23	13,41	8,07	18,21
367_A	Maasdijk 105 2676AC Maasdijk [1]	1,50	15,89	11,10	5,74	15,88
367_B	Maasdijk 105 2676AC Maasdijk [1]	5,00	19,62	14,98	9,48	19,64
368_A	Maasdijk 105 2676AC Maasdijk [2]	1,50	11,58	6,56	1,41	11,52
368_B	Maasdijk 105 2676AC Maasdijk [2]	5,00	18,51	13,79	8,36	18,51
369_A	Maasdijk 117 2676AD Maasdijk [1]	1,50	12,93	8,13	2,78	12,91
369_B	Maasdijk 117 2676AD Maasdijk [1]	5,00	17,39	12,79	7,25	17,41
370_A	Willem III straat 24 2676AN Maasdijk [1]	1,50	14,71	9,74	4,54	14,66
370_B	Willem III straat 24 2676AN Maasdijk [1]	5,00	19,17	14,37	9,01	19,15
371_A	Willem III straat 24 2676AN Maasdijk [2]	1,50	17,81	13,10	7,66	17,81
371_B	Willem III straat 24 2676AN Maasdijk [2]	5,00	22,16	17,64	12,03	22,20
372_A	Oranjewerf 19 2676TD Maasdijk [1]	1,50	14,57	9,59	4,40	14,52
372_B	Oranjewerf 19 2676TD Maasdijk [1]	5,00	18,56	13,75	8,41	18,54
373_A	Oranjewerf 21 2676TD Maasdijk [3]	1,50	14,52	9,58	4,35	14,47
373_B	Oranjewerf 21 2676TD Maasdijk [3]	5,00	18,44	13,65	8,29	18,43
374_A	Oranjewerf 45 2676TD Maasdijk [4]	1,50	15,65	10,78	5,49	15,62

Alle getoonde dB-waarden zijn A-gewogen

Rapport: Resultatentabel
Model: 2030 Plan
LAeq totaalresultaten voor toetspunten
Groep: Oudedijk
Groepsreductie: Nee

Naam Toetspunt	Omschrijving	Hoogte	Dag	Avond	Nacht	Lden
374_B	Oranjewerf 45 2676TD Maasdijk [4]	5,00	19,84	15,11	9,69	19,84
375_A	Oranjewerf 57 2676TD Maasdijk [2]	1,50	12,81	7,87	2,65	12,77
375_B	Oranjewerf 57 2676TD Maasdijk [2]	5,00	16,95	12,14	6,80	16,93
376_A	Oranjewerf 55 2676TD Maasdijk [1]	1,50	12,08	7,21	1,92	12,05
376_B	Oranjewerf 55 2676TD Maasdijk [1]	5,00	15,49	10,78	5,35	15,49
377_A	Maasdijk 51 2676AB Maasdijk [1]	1,50	33,30	28,96	23,19	33,38
377_B	Maasdijk 51 2676AB Maasdijk [1]	5,00	34,70	30,29	24,58	34,77
377_C	Maasdijk 51 2676AB Maasdijk [1]	8,00	35,74	31,33	25,62	35,81
378_A	Maasdijk 51 2676AB Maasdijk [2]	1,50	20,11	15,16	9,95	20,07
378_B	Maasdijk 51 2676AB Maasdijk [2]	5,00	25,82	21,07	15,67	25,81
378_C	Maasdijk 51 2676AB Maasdijk [2]	8,00	30,21	25,66	20,08	30,25
379_A	Maasdijk 49 2676AB Maasdijk [1]	1,50	20,69	15,76	10,52	20,65
379_B	Maasdijk 49 2676AB Maasdijk [1]	5,00	26,97	22,30	16,83	26,98
379_C	Maasdijk 49 2676AB Maasdijk [1]	8,00	30,12	25,55	19,98	30,15
380_A	Maasdijk 49 2676AB Maasdijk [3]	1,50	23,05	18,38	12,90	23,06
380_B	Maasdijk 49 2676AB Maasdijk [3]	5,00	24,74	19,93	14,58	24,72
380_C	Maasdijk 49 2676AB Maasdijk [3]	8,00	25,13	20,32	14,97	25,11
381_A	Maasdijk 49 2676AB Maasdijk [4]	1,50	33,15	28,82	23,04	33,23
381_B	Maasdijk 49 2676AB Maasdijk [4]	5,00	34,35	29,95	24,23	34,42
381_C	Maasdijk 49 2676AB Maasdijk [4]	8,00	35,31	30,91	25,19	35,38
382_A	Willem III straat 10 2676AM Maasdijk [3]	1,50	20,06	15,32	9,91	20,06
382_B	Willem III straat 10 2676AM Maasdijk [3]	5,00	23,90	19,25	13,76	23,91
383_A	Willem III straat 10 2676AM Maasdijk [4]	1,50	20,43	15,80	10,29	20,45
383_B	Willem III straat 10 2676AM Maasdijk [4]	5,00	24,82	20,35	14,69	24,87
384_A	Willem III straat 10 2676AM Maasdijk [5]	1,50	14,79	10,20	4,66	14,82
384_B	Willem III straat 10 2676AM Maasdijk [5]	5,00	18,28	13,81	8,16	18,33
385_A	Willem III straat 10 2676AM Maasdijk [6]	1,50	10,90	5,97	0,73	10,86
385_B	Willem III straat 10 2676AM Maasdijk [6]	5,00	16,79	12,13	6,65	16,80
386_A	Prinses MÃ¡ximastraat 1 2676DZ Maasdijk [1]	1,50	18,08	13,16	7,91	18,04
386_B	Prinses MÃ¡ximastraat 1 2676DZ Maasdijk [1]	5,00	22,55	17,81	12,40	22,55
387_A	Prinses MÃ¡ximastraat 1 2676DZ Maasdijk [2]	1,50	16,35	11,43	6,19	16,31
387_B	Prinses MÃ¡ximastraat 1 2676DZ Maasdijk [2]	5,00	20,47	15,68	10,32	20,46
388_A	Kleine Hei 1 2676AJ Maasdijk [1]	1,50	23,81	19,25	13,68	23,84

Alle getoonde dB-waarden zijn A-gewogen

Rapport: Resultatentabel
Model: 2030 Plan
LAeq totaalresultaten voor toetspunten
Groep: Oudedijk
Groepsreductie: Nee

Naam Toetspunt	Omschrijving	Hoogte	Dag	Avond	Nacht	Lden
388_B	Kleine Hei 1 2676AJ Maasdijk [1]	5,00	31,67	27,30	21,56	31,75
388_C	Kleine Hei 1 2676AJ Maasdijk [1]	8,00	33,03	28,65	22,92	33,10
389_A	Kleine Hei 1 2676AJ Maasdijk [2]	1,50	21,00	16,63	10,89	21,08
389_B	Kleine Hei 1 2676AJ Maasdijk [2]	5,00	27,07	22,73	16,96	27,15
389_C	Kleine Hei 1 2676AJ Maasdijk [2]	8,00	27,66	23,30	17,55	27,74
390_A	Kleine Hei 1 2676AJ Maasdijk [5]	1,50	19,54	15,16	9,43	19,61
390_B	Kleine Hei 1 2676AJ Maasdijk [5]	5,00	20,73	16,26	10,61	20,78
390_C	Kleine Hei 1 2676AJ Maasdijk [5]	8,00	22,00	17,50	11,87	22,05
391_A	Maasdijk 133 2676AD Maasdijk [3]	1,50	12,99	8,11	2,83	12,96
391_B	Maasdijk 133 2676AD Maasdijk [3]	5,00	16,39	11,68	6,24	16,39
392_A	Korte Kruisweg 5 2676XK Maasdijk [4]	1,50	17,28	12,66	7,14	17,30
392_B	Korte Kruisweg 5 2676XK Maasdijk [4]	5,00	21,03	16,50	10,90	21,07
393_A	Willem III straat 3 2676AM Maasdijk [1]	1,50	25,48	21,02	15,35	25,53
393_B	Willem III straat 3 2676AM Maasdijk [1]	5,00	28,80	24,38	18,68	28,86
394_A	Willem III straat 3 2676AM Maasdijk [2]	1,50	23,47	18,94	13,34	23,51
394_B	Willem III straat 3 2676AM Maasdijk [2]	5,00	27,56	23,10	17,43	27,61
395_A	Willem III straat 3 2676AM Maasdijk [3]	1,50	15,68	11,20	5,56	15,73
395_B	Willem III straat 3 2676AM Maasdijk [3]	5,00	18,00	13,49	7,87	18,04
396_A	Willem III straat 3 2676AM Maasdijk [4]	1,50	19,91	15,37	9,78	19,95
396_B	Willem III straat 3 2676AM Maasdijk [4]	5,00	22,78	18,25	12,65	22,82
397_A	Oranjewerf 48 2676TB Maasdijk [1]	1,50	15,82	10,91	5,66	15,78
397_B	Oranjewerf 48 2676TB Maasdijk [1]	5,00	19,27	14,53	9,12	19,27
398_A	Oranjewerf 48 2676TB Maasdijk [2]	1,50	14,89	9,97	4,73	14,85
398_B	Oranjewerf 48 2676TB Maasdijk [2]	5,00	17,68	12,85	7,52	17,66
399_A	Oranjewerf 46 2676TB Maasdijk [2]	1,50	15,42	10,63	5,27	15,41
399_B	Oranjewerf 46 2676TB Maasdijk [2]	5,00	19,21	14,57	9,07	19,23
400_A	Oranjewerf 46 2676TB Maasdijk [1]	1,50	14,89	9,93	4,72	14,84
400_B	Oranjewerf 46 2676TB Maasdijk [1]	5,00	18,52	13,68	8,36	18,49
401_A	Korte Kruisweg 10 2676XM Maasdijk [1]	1,50	13,64	8,79	3,49	13,62
401_B	Korte Kruisweg 10 2676XM Maasdijk [1]	5,00	17,37	12,62	7,22	17,36
402_A	Korte Kruisweg 10 2676XM Maasdijk [2]	1,50	13,39	8,48	3,23	13,35
402_B	Korte Kruisweg 10 2676XM Maasdijk [2]	5,00	17,52	12,80	7,37	17,52
403_A	Trompstraat 6 2676XJ Maasdijk [1]	1,50	14,18	9,34	4,03	14,16

Alle getoonde dB-waarden zijn A-gewogen

Rapport: Resultatentabel
Model: 2030 Plan
LAeq totaalresultaten voor toetspunten
Groep: Oudedijk
Groepsreductie: Nee

Naam Toetspunt	Omschrijving	Hoogte	Dag	Avond	Nacht	Lden
403_B	Trompstraat 6 2676XJ Maasdijk [1]	5,00	19,22	14,64	9,08	19,25
404_A	Verkadestraat 7 2676AL Maasdijk [1]	1,50	22,59	18,04	12,46	22,63
404_B	Verkadestraat 7 2676AL Maasdijk [1]	5,00	28,31	23,93	18,19	28,38
404_C	Verkadestraat 7 2676AL Maasdijk [1]	8,00	28,97	24,59	18,86	29,04
405_A	Verkadestraat 7 2676AL Maasdijk [2]	1,50	27,13	22,79	17,02	27,21
405_B	Verkadestraat 7 2676AL Maasdijk [2]	5,00	28,82	24,43	18,71	28,89
405_C	Verkadestraat 7 2676AL Maasdijk [2]	8,00	29,12	24,75	19,01	29,20
406_A	Verkadestraat 7 2676AL Maasdijk [5]	1,50	20,78	16,37	10,66	20,85
406_B	Verkadestraat 7 2676AL Maasdijk [5]	5,00	24,37	19,94	14,25	24,43
406_C	Verkadestraat 7 2676AL Maasdijk [5]	8,00	23,76	19,39	13,65	23,84
407_A	Prinses Margrietstraat 10 2676AV Maasdijk [2]	1,50	14,82	9,81	4,65	14,76
407_B	Prinses Margrietstraat 10 2676AV Maasdijk [2]	5,00	20,04	15,26	9,89	20,03
408_A	Oranjewerf 38 2676TB Maasdijk [2]	1,50	15,23	10,25	5,06	15,18
408_B	Oranjewerf 38 2676TB Maasdijk [2]	5,00	18,50	13,66	8,34	18,47
409_A	Oranjewerf 36 2676TB Maasdijk [2]	1,50	15,39	10,47	5,22	15,35
409_B	Oranjewerf 36 2676TB Maasdijk [2]	5,00	19,43	14,70	9,28	19,43
410_A	Maasdijk 83 2676AC Maasdijk [1]	1,50	17,58	12,76	7,42	17,56
410_B	Maasdijk 83 2676AC Maasdijk [1]	5,00	22,62	18,05	12,49	22,65
411_A	Maasdijk 83 2676AC Maasdijk [3]	1,50	15,03	10,25	4,88	15,02
411_B	Maasdijk 83 2676AC Maasdijk [3]	5,00	18,55	13,95	8,41	18,57
412_A	Maasdijk 81 2676AC Maasdijk [3]	1,50	15,68	10,88	5,53	15,66
412_B	Maasdijk 81 2676AC Maasdijk [3]	5,00	19,19	14,60	9,06	19,22
413_A	Maasdijk 81 2676AC Maasdijk [4]	1,50	20,82	16,28	10,69	20,86
413_B	Maasdijk 81 2676AC Maasdijk [4]	5,00	25,21	20,76	15,09	25,27
414_A	Trompstraat 2 2676XJ Maasdijk [1]	1,50	13,00	8,07	2,84	12,96
414_B	Trompstraat 2 2676XJ Maasdijk [1]	5,00	16,05	11,30	5,90	16,04
415_A	Trompstraat 2 2676XJ Maasdijk [5]	1,50	16,93	12,32	6,79	16,95
415_B	Trompstraat 2 2676XJ Maasdijk [5]	5,00	21,71	17,25	11,59	21,77
416_A	Trompstraat 4 2676XJ Maasdijk [1]	1,50	11,90	6,93	1,74	11,85
416_B	Trompstraat 4 2676XJ Maasdijk [1]	5,00	16,92	12,21	6,78	16,92
417_A	Prinses Margrietstraat 6 2676AV Maasdijk [2]	1,50	14,71	9,72	4,54	14,66
417_B	Prinses Margrietstraat 6 2676AV Maasdijk [2]	5,00	19,34	14,55	9,18	19,32
418_A	Maasdijk 62 2676AG Maasdijk [1]	1,50	22,74	18,11	12,60	22,76

Alle getoonde dB-waarden zijn A-gewogen

Rapport: Resultatentabel
Model: 2030 Plan
LAeq totaalresultaten voor toetspunten
Groep: Oudedijk
Groepsreductie: Nee

Naam Toetspunt	Omschrijving	Hoogte	Dag	Avond	Nacht	Lden
418_B	Maasdijk 62 2676AG Maasdijk [1]	5,00	27,21	22,78	17,09	27,27
419_A	Maasdijk 62 2676AG Maasdijk [2]	1,50	21,31	16,59	11,16	21,31
419_B	Maasdijk 62 2676AG Maasdijk [2]	5,00	25,60	21,09	15,47	25,64
420_A	Maasdijk 62 2676AG Maasdijk [3]	1,50	20,31	15,78	10,18	20,35
420_B	Maasdijk 62 2676AG Maasdijk [3]	5,00	21,60	17,02	11,47	21,63
421_A	Prinses Margrietstraat 2 2676AV Maasdijk [2]	1,50	15,32	10,34	5,15	15,27
421_B	Prinses Margrietstraat 2 2676AV Maasdijk [2]	5,00	19,03	14,21	8,88	19,01
422_A	Prinses MÃ¡ximastraat 7 2676DZ Maasdijk [1]	1,50	11,67	6,64	1,50	11,61
422_B	Prinses MÃ¡ximastraat 7 2676DZ Maasdijk [1]	5,00	16,13	11,26	5,97	16,10
423_A	Prinses MÃ¡ximastraat 5 2676DZ Maasdijk [1]	1,50	15,76	10,85	5,60	15,72
423_B	Prinses MÃ¡ximastraat 5 2676DZ Maasdijk [1]	5,00	19,31	14,44	9,15	19,28
424_A	Prinses MÃ¡ximastraat 5 2676DZ Maasdijk [2]	1,50	13,08	8,20	2,92	13,05
424_B	Prinses MÃ¡ximastraat 5 2676DZ Maasdijk [2]	5,00	17,12	12,38	6,97	17,12
425_A	Waldeck Pyrmontstraat 25 2676AP Maasdijk [2]	1,50	8,50	3,57	-1,67	8,46
425_B	Waldeck Pyrmontstraat 25 2676AP Maasdijk [2]	5,00	10,82	5,82	0,65	10,76
426_A	Waldeck Pyrmontstraat 23 2676AP Maasdijk [1]	1,50	16,17	11,34	6,01	16,15
426_B	Waldeck Pyrmontstraat 23 2676AP Maasdijk [1]	5,00	20,27	15,56	10,12	20,27
427_A	Waldeck Pyrmontstraat 23 2676AP Maasdijk [2]	1,50	10,21	5,34	0,05	10,18
427_B	Waldeck Pyrmontstraat 23 2676AP Maasdijk [2]	5,00	13,82	8,89	3,65	13,78
428_A	Willem III straat 12 2676AM Maasdijk [1]	1,50	15,52	10,57	5,35	15,47
428_B	Willem III straat 12 2676AM Maasdijk [1]	5,00	18,84	14,05	8,69	18,83
428_C	Willem III straat 12 2676AM Maasdijk [1]	8,00	24,59	20,06	14,46	24,63
429_A	Willem III straat 12 2676AM Maasdijk [2]	1,50	21,18	16,58	11,04	21,20
429_B	Willem III straat 12 2676AM Maasdijk [2]	5,00	25,47	21,02	15,35	25,53
429_C	Willem III straat 12 2676AM Maasdijk [2]	8,00	26,52	22,06	16,40	26,58
430_A	Willem III straat 14 2676AM Maasdijk [1]	1,50	17,00	12,10	6,83	16,96
430_B	Willem III straat 14 2676AM Maasdijk [1]	5,00	20,85	16,15	10,71	20,86
430_C	Willem III straat 14 2676AM Maasdijk [1]	8,00	24,88	20,32	14,75	24,91
431_A	Willem III straat 14 2676AM Maasdijk [2]	1,50	20,64	16,00	10,50	20,66
431_B	Willem III straat 14 2676AM Maasdijk [2]	5,00	25,11	20,63	14,99	25,16
431_C	Willem III straat 14 2676AM Maasdijk [2]	8,00	26,44	21,97	16,31	26,49
432_A	Oranjewerf 32 2676TB Maasdijk [2]	1,50	16,11	11,20	5,95	16,07
432_B	Oranjewerf 32 2676TB Maasdijk [2]	5,00	19,72	14,97	9,57	19,71

Alle getoonde dB-waarden zijn A-gewogen

Rapport: Resultatentabel
Model: 2030 Plan
LAeq totaalresultaten voor toetspunten
Groep: Oudedijk
Groepsreductie: Nee

Naam Toetspunt	Omschrijving	Hoogte	Dag	Avond	Nacht	Lden
433_A	Willem III straat 11 2676AM Maasdijk [1]	1,50	11,35	6,36	1,18	11,30
433_B	Willem III straat 11 2676AM Maasdijk [1]	5,00	16,58	11,73	6,42	16,55
433_C	Willem III straat 11 2676AM Maasdijk [1]	8,00	23,06	18,51	12,93	23,10
434_A	Willem III straat 11 2676AM Maasdijk [4]	1,50	19,35	14,61	9,20	19,35
434_B	Willem III straat 11 2676AM Maasdijk [4]	5,00	24,44	19,84	14,31	24,47
435_A	Willem III straat 11 2676AM Maasdijk [5]	1,50	20,59	15,97	10,46	20,61
435_B	Willem III straat 11 2676AM Maasdijk [5]	5,00	24,88	20,42	14,76	24,94
435_C	Willem III straat 11 2676AM Maasdijk [5]	8,00	26,15	21,67	16,03	26,20
436_A	Willem III straat 14 2676AM Maasdijk [2]	1,50	19,83	15,18	9,69	19,84
436_B	Willem III straat 14 2676AM Maasdijk [2]	5,00	24,23	19,72	14,10	24,27
436_C	Willem III straat 14 2676AM Maasdijk [2]	8,00	25,77	21,29	15,65	25,82
437_A	Verkadestraat 11 2676AL Maasdijk [3]	1,50	12,70	7,75	2,54	12,66
437_B	Verkadestraat 11 2676AL Maasdijk [3]	5,00	19,81	15,17	9,67	19,83
438_A	Verkadestraat 11 2676AL Maasdijk [2]	1,50	17,73	13,24	7,60	17,78
438_B	Verkadestraat 11 2676AL Maasdijk [2]	5,00	19,87	15,29	9,74	19,90
439_A	Verkadestraat 11 2676AL Maasdijk [1]	1,50	26,81	22,50	16,70	26,90
439_B	Verkadestraat 11 2676AL Maasdijk [1]	5,00	28,02	23,65	17,90	28,09
440_A	Verkadestraat 11 A 2676AL Maasdijk [1]	1,50	27,46	23,14	17,35	27,55
440_B	Verkadestraat 11 A 2676AL Maasdijk [1]	5,00	28,07	23,68	17,95	28,14
441_A	Verkadestraat 11 A 2676AL Maasdijk [2]	1,50	12,18	7,24	2,01	12,13
441_B	Verkadestraat 11 A 2676AL Maasdijk [2]	5,00	18,77	14,12	8,63	18,78
442_A	Verkadestraat 6 2676AL Maasdijk [1]	1,50	15,92	11,19	5,77	15,92
442_B	Verkadestraat 6 2676AL Maasdijk [1]	5,00	21,31	16,83	11,18	21,36
443_A	Verkadestraat 6 2676AL Maasdijk [2]	1,50	14,56	9,69	4,40	14,53
443_B	Verkadestraat 6 2676AL Maasdijk [2]	5,00	19,47	14,85	9,33	19,49
444_A	Verkadestraat 6 2676AL Maasdijk [3]	1,50	20,28	15,79	10,16	20,33
444_B	Verkadestraat 6 2676AL Maasdijk [3]	5,00	23,60	19,08	13,47	23,64
445_A	Verkadestraat 8 2676AL Maasdijk [1]	1,50	15,85	10,91	5,69	15,81
445_B	Verkadestraat 8 2676AL Maasdijk [1]	5,00	21,42	16,69	11,27	21,42
446_A	Verkadestraat 8 2676AL Maasdijk [2]	1,50	15,56	10,83	5,41	15,56
446_B	Verkadestraat 8 2676AL Maasdijk [2]	5,00	20,92	16,46	10,80	20,98
447_A	Prinses Irenestraat 13 2676AT Maasdijk [2]	1,50	19,09	14,22	8,93	19,06
447_B	Prinses Irenestraat 13 2676AT Maasdijk [2]	5,00	23,00	18,19	12,85	22,98

Alle getoonde dB-waarden zijn A-gewogen

Rapport: Resultatentabel
Model: 2030 Plan
LAeq totaalresultaten voor toetspunten
Groep: Oudedijk
Groepsreductie: Nee

Naam Toetspunt	Omschrijving	Hoogte	Dag	Avond	Nacht	Lden
448_A	Prinses Irenestraat 13 2676AT Maasdijk [3]	1,50	15,88	10,93	5,71	15,83
448_B	Prinses Irenestraat 13 2676AT Maasdijk [3]	5,00	20,60	15,81	10,45	20,59
449_A	Prinses Irenestraat 9 2676AT Maasdijk [2]	1,50	13,77	8,74	3,60	13,71
449_B	Prinses Irenestraat 9 2676AT Maasdijk [2]	5,00	19,01	14,17	8,86	18,99
450_A	Maasdijk 66 2676AG Maasdijk [1]	1,50	23,22	18,57	13,08	23,23
450_B	Maasdijk 66 2676AG Maasdijk [1]	5,00	27,82	23,38	17,69	27,88
451_A	Maasdijk 66 2676AG Maasdijk [2]	1,50	22,72	18,01	12,57	22,72
451_B	Maasdijk 66 2676AG Maasdijk [2]	5,00	27,66	23,21	17,54	27,72
452_A	Maasdijk 64 2676AG Maasdijk [1]	1,50	18,36	13,71	8,21	18,37
452_B	Maasdijk 64 2676AG Maasdijk [1]	5,00	22,08	17,61	11,96	22,13
453_A	Maasdijk 64 2676AG Maasdijk [2]	1,50	23,01	18,35	12,87	23,02
453_B	Maasdijk 64 2676AG Maasdijk [2]	5,00	27,24	22,77	17,12	27,29
454_A	Prinses MÃ¡ximastraat 3 2676DZ Maasdijk [1]	1,50	9,09	4,06	-1,08	9,03
454_B	Prinses MÃ¡ximastraat 3 2676DZ Maasdijk [1]	5,00	13,29	8,35	3,13	13,25
455_A	Prinses Irenestraat 5 2676AT Maasdijk [2]	1,50	13,76	8,75	3,59	13,70
455_B	Prinses Irenestraat 5 2676AT Maasdijk [2]	5,00	18,55	13,71	8,39	18,52
456_A	Waldeck Pyrmontstraat 19 2676AP Maasdijk [2]	1,50	17,84	13,14	7,70	17,85
456_B	Waldeck Pyrmontstraat 19 2676AP Maasdijk [2]	5,00	21,14	16,46	11,00	21,15
457_A	Maasdijk 74 2676AG Maasdijk [1]	1,50	26,73	21,97	16,58	26,72
457_B	Maasdijk 74 2676AG Maasdijk [1]	5,00	34,15	29,69	24,03	34,21
458_A	Maasdijk 74 2676AG Maasdijk [3]	1,50	29,97	25,56	19,85	30,04
458_B	Maasdijk 74 2676AG Maasdijk [3]	5,00	31,96	27,39	21,83	31,99
459_A	Maasdijk 74 2676AG Maasdijk [5]	1,50	26,67	22,23	16,55	26,73
459_B	Maasdijk 74 2676AG Maasdijk [5]	5,00	29,51	24,95	19,38	29,54
460_A	Maasdijk 72 2676AG Maasdijk [1]	1,50	20,35	15,40	10,18	20,30
460_B	Maasdijk 72 2676AG Maasdijk [1]	5,00	23,62	18,80	13,46	23,60
461_A	Maasdijk 72 2676AG Maasdijk [3]	1,50	14,01	9,00	3,84	13,95
461_B	Maasdijk 72 2676AG Maasdijk [3]	5,00	18,44	13,52	8,27	18,40
462_A	Maasdijk 72 2676AG Maasdijk [4]	1,50	25,60	20,85	15,45	25,59
462_B	Maasdijk 72 2676AG Maasdijk [4]	5,00	32,70	28,31	22,58	32,77
463_A	Prinses Irenestraat 14 2676AT Maasdijk [2]	1,50	18,96	14,08	8,80	18,93
463_B	Prinses Irenestraat 14 2676AT Maasdijk [2]	5,00	22,83	17,99	12,67	22,80
464_A	Prinses Irenestraat 14 2676AT Maasdijk [3]	1,50	16,58	11,65	6,41	16,54

Alle getoonde dB-waarden zijn A-gewogen

Rapport: Resultatentabel
Model: 2030 Plan
LAeq totaalresultaten voor toetspunten
Groep: Oudedijk
Groepsreductie: Nee

Naam Toetspunt	Omschrijving	Hoogte	Dag	Avond	Nacht	Lden
464_B	Prinses Irenestraat 14 2676AT Maasdijk [3]	5,00	20,69	15,92	10,54	20,68
465_A	Willem III straat 15 2676AM Maasdijk [2]	1,50	20,35	15,76	10,22	20,38
465_B	Willem III straat 15 2676AM Maasdijk [2]	5,00	24,50	20,02	14,38	24,55
465_C	Willem III straat 15 2676AM Maasdijk [2]	8,00	25,96	21,50	15,84	26,02
466_A	Oranjewerf 28 2676TB Maasdijk [2]	1,50	16,14	11,22	5,98	16,10
466_B	Oranjewerf 28 2676TB Maasdijk [2]	5,00	19,90	15,16	9,75	19,90
467_A	Korte Kruisweg 29 2676XK Maasdijk [1]	1,50	15,75	10,88	5,59	15,72
467_B	Korte Kruisweg 29 2676XK Maasdijk [1]	5,00	19,63	14,97	9,49	19,64
468_A	Oranjewerf 26 2676TB Maasdijk [2]	1,50	14,96	9,98	4,79	14,91
468_B	Oranjewerf 26 2676TB Maasdijk [2]	5,00	18,91	14,12	8,76	18,90
469_A	Verkadestraat 13 2676AL Maasdijk [1]	1,50	27,25	22,94	17,14	27,34
469_B	Verkadestraat 13 2676AL Maasdijk [1]	5,00	27,95	23,57	17,83	28,02
470_A	Verkadestraat 10 2676AL Maasdijk [1]	1,50	15,16	10,16	4,99	15,10
470_B	Verkadestraat 10 2676AL Maasdijk [1]	5,00	21,14	16,41	10,99	21,14
471_A	Maasdijk 98 2676AH Maasdijk [1]	1,50	16,11	11,38	5,96	16,11
471_B	Maasdijk 98 2676AH Maasdijk [1]	5,00	21,30	16,85	11,18	21,36
472_A	Maasdijk 96 2676AH Maasdijk [2]	1,50	16,52	11,75	6,37	16,51
472_B	Maasdijk 96 2676AH Maasdijk [2]	5,00	22,29	17,80	12,17	22,34
473_A	Maasdijk 96 2676AH Maasdijk [3]	1,50	16,08	11,35	5,93	16,08
473_B	Maasdijk 96 2676AH Maasdijk [3]	5,00	21,53	17,09	11,41	21,59
474_A	Verkadestraat 15 2676AL Maasdijk [1]	1,50	27,15	22,83	17,04	27,24
474_B	Verkadestraat 15 2676AL Maasdijk [1]	5,00	27,60	23,22	17,48	27,67
475_A	Verkadestraat 15 2676AL Maasdijk [2]	1,50	12,30	7,35	2,13	12,25
475_B	Verkadestraat 15 2676AL Maasdijk [2]	5,00	19,31	14,71	9,18	19,34
476_A	Verkadestraat 12 2676AL Maasdijk [1]	1,50	15,00	10,01	4,83	14,95
476_B	Verkadestraat 12 2676AL Maasdijk [1]	5,00	20,92	16,19	10,77	20,92
477_A	Verkadestraat 12 2676AL Maasdijk [2]	1,50	16,76	12,20	6,63	16,79
477_B	Verkadestraat 12 2676AL Maasdijk [2]	5,00	21,08	16,64	10,96	21,14
478_A	Maasdijk 93 2676AC Maasdijk [1]	1,50	16,05	11,18	5,89	16,02
478_B	Maasdijk 93 2676AC Maasdijk [1]	5,00	20,01	15,35	9,87	20,02
479_A	Maasdijk 91 2676AC Maasdijk [1]	1,50	13,91	9,10	3,76	13,89
479_B	Maasdijk 91 2676AC Maasdijk [1]	5,00	17,69	13,10	7,55	17,72
480_A	Maasdijk 91 2676AC Maasdijk [3]	1,50	15,45	10,57	5,29	15,42

Alle getoonde dB-waarden zijn A-gewogen

Rapport: Resultatentabel
Model: 2030 Plan
LAeq totaalresultaten voor toetspunten
Groep: Oudedijk
Groepsreductie: Nee

Naam Toetspunt	Omschrijving	Hoogte	Dag	Avond	Nacht	Lden
480_B	Maasdijk 91 2676AC Maasdijk [3]	5,00	19,89	15,20	9,74	19,89
481_A	Maasdijk 91 2676AC Maasdijk [4]	1,50	15,66	10,78	5,50	15,63
481_B	Maasdijk 91 2676AC Maasdijk [4]	5,00	19,92	15,25	9,78	19,93
482_A	Verkadestraat 17 2676AL Maasdijk [1]	1,50	27,18	22,86	17,06	27,26
482_B	Verkadestraat 17 2676AL Maasdijk [1]	5,00	27,83	23,47	17,72	27,91
483_A	Prinses Irenestraat 1 2676AT Maasdijk [2]	1,50	13,61	8,57	3,43	13,54
483_B	Prinses Irenestraat 1 2676AT Maasdijk [2]	5,00	18,65	13,81	8,49	18,62
484_A	Waldeck Pyrmontstraat 17 2676AP Maasdijk [2]	1,50	10,32	5,43	0,16	10,29
484_B	Waldeck Pyrmontstraat 17 2676AP Maasdijk [2]	5,00	13,92	9,14	3,76	13,91
485_A	Prinses Irenestraat 10 2676AT Maasdijk [2]	1,50	15,40	10,40	5,23	15,34
485_B	Prinses Irenestraat 10 2676AT Maasdijk [2]	5,00	19,98	15,17	9,82	19,96
486_A	Waldeck Pyrmontstraat 17 2676AP Maasdijk [1]	1,50	18,64	13,94	8,49	18,64
486_B	Waldeck Pyrmontstraat 17 2676AP Maasdijk [1]	5,00	21,75	17,05	11,60	21,75
487_A	Waldeck Pyrmontstraat 17 2676AP Maasdijk [2]	1,50	12,51	7,59	2,35	12,47
487_B	Waldeck Pyrmontstraat 17 2676AP Maasdijk [2]	5,00	17,46	12,77	7,31	17,46
488_A	Prinses Irenestraat 6 2676AT Maasdijk [2]	1,50	15,25	10,28	5,09	15,20
488_B	Prinses Irenestraat 6 2676AT Maasdijk [2]	5,00	20,03	15,25	9,87	20,02
489_A	Waldeck Pyrmontstraat 15 2676AP Maasdijk [2]	1,50	17,93	13,06	7,77	17,90
489_B	Waldeck Pyrmontstraat 15 2676AP Maasdijk [2]	5,00	21,27	16,57	11,13	21,28
490_A	Waldeck Pyrmontstraat 15 2676AP Maasdijk [3]	1,50	14,10	9,23	3,94	14,07
490_B	Waldeck Pyrmontstraat 15 2676AP Maasdijk [3]	5,00	17,86	13,14	7,71	17,86
491_A	Nassaustraat 11 2676AX Maasdijk [3]	1,50	11,85	6,88	1,68	11,80
491_B	Nassaustraat 11 2676AX Maasdijk [3]	5,00	15,42	10,63	5,26	15,40
492_A	Prinses Irenestraat 2 2676AT Maasdijk [2]	1,50	15,81	10,84	5,64	15,76
492_B	Prinses Irenestraat 2 2676AT Maasdijk [2]	5,00	20,11	15,32	9,95	20,09
493_A	Kleine Hei 3 2676AJ Maasdijk [1]	1,50	19,77	14,95	9,62	19,75
493_B	Kleine Hei 3 2676AJ Maasdijk [1]	5,00	26,16	21,58	16,02	26,19
493_C	Kleine Hei 3 2676AJ Maasdijk [1]	8,00	31,89	27,49	21,77	31,96
494_A	Kleine Hei 3 2676AJ Maasdijk [4]	1,50	27,30	22,90	17,18	27,37
494_B	Kleine Hei 3 2676AJ Maasdijk [4]	5,00	30,25	25,84	20,13	30,32
494_C	Kleine Hei 3 2676AJ Maasdijk [4]	8,00	32,62	28,23	22,50	32,69
495_A	Willem III straat 16 2676AM Maasdijk [1]	1,50	20,01	15,37	9,87	20,03
495_B	Willem III straat 16 2676AM Maasdijk [1]	5,00	24,13	19,63	14,00	24,18

Alle getoonde dB-waarden zijn A-gewogen

Rapport: Resultatentabel
Model: 2030 Plan
LAeq totaalresultaten voor toetspunten
Groep: Oudedijk
Groepsreductie: Nee

Naam Toetspunt	Omschrijving	Hoogte	Dag	Avond	Nacht	Lden
495_C	Willem III straat 16 2676AM Maasdijk [1]	8,00	25,81	21,33	15,68	25,86
496_A	Willem III straat 16 2676AM Maasdijk [2]	1,50	7,81	2,86	-2,36	7,76
496_B	Willem III straat 16 2676AM Maasdijk [2]	5,00	10,92	6,05	0,76	10,89
496_C	Willem III straat 16 2676AM Maasdijk [2]	8,00	13,59	8,71	3,42	13,55
497_A	Willem III straat 18 2676AN Maasdijk [1]	1,50	13,91	9,00	3,75	13,87
497_B	Willem III straat 18 2676AN Maasdijk [1]	5,00	15,34	10,56	5,19	15,33
497_C	Willem III straat 18 2676AN Maasdijk [1]	8,00	20,07	15,49	9,94	20,10
498_A	Willem III straat 18 2676AN Maasdijk [2]	1,50	19,07	14,40	8,93	19,08
498_B	Willem III straat 18 2676AN Maasdijk [2]	5,00	22,94	18,43	12,81	22,98
498_C	Willem III straat 18 2676AN Maasdijk [2]	8,00	25,32	20,84	15,19	25,37
499_A	Willem III straat 19 2676AN Maasdijk [1]	1,50	12,90	7,92	2,73	12,85
499_B	Willem III straat 19 2676AN Maasdijk [1]	5,00	13,59	8,68	3,43	13,55
499_C	Willem III straat 19 2676AN Maasdijk [1]	8,00	18,77	14,07	8,63	18,78
500_A	Willem III straat 19 2676AN Maasdijk [2]	1,50	17,70	13,04	7,56	17,71
500_B	Willem III straat 19 2676AN Maasdijk [2]	5,00	21,32	16,76	11,18	21,35
500_C	Willem III straat 19 2676AN Maasdijk [2]	8,00	23,83	19,33	13,70	23,88
501_A	Verkadestraat 14 2676AL Maasdijk [1]	1,50	15,01	10,01	4,84	14,95
501_B	Verkadestraat 14 2676AL Maasdijk [1]	5,00	21,44	16,74	11,29	21,44
502_A	Verkadestraat 19 2676AL Maasdijk [1]	1,50	24,54	20,22	14,43	24,63
502_B	Verkadestraat 19 2676AL Maasdijk [1]	5,00	25,37	20,98	15,26	25,44
503_A	Verkadestraat 19 2676AL Maasdijk [2]	1,50	12,23	7,28	2,06	12,18
503_B	Verkadestraat 19 2676AL Maasdijk [2]	5,00	18,99	14,37	8,85	19,01
504_A	Verkadestraat 16 2676AL Maasdijk [1]	1,50	15,28	10,28	5,10	15,22
504_B	Verkadestraat 16 2676AL Maasdijk [1]	5,00	21,53	16,81	11,38	21,53
505_A	Verkadestraat 16 2676AL Maasdijk [2]	1,50	17,19	12,73	7,07	17,25
505_B	Verkadestraat 16 2676AL Maasdijk [2]	5,00	20,30	15,87	10,18	20,36
506_A	Verkadestraat 21 2676AL Maasdijk [1]	1,50	26,87	22,55	16,76	26,96
506_B	Verkadestraat 21 2676AL Maasdijk [1]	5,00	27,93	23,57	17,81	28,00
507_A	Verkadestraat 21 2676AL Maasdijk [2]	1,50	12,54	7,62	2,38	12,50
507_B	Verkadestraat 21 2676AL Maasdijk [2]	5,00	19,83	15,29	9,70	19,87
508_A	Verkadestraat 18 2676AL Maasdijk [1]	1,50	14,79	9,78	4,62	14,73
508_B	Verkadestraat 18 2676AL Maasdijk [1]	5,00	20,72	15,96	10,57	20,71
509_A	Verkadestraat 18 2676AL Maasdijk [2]	1,50	16,58	12,10	6,45	16,63

Alle getoonde dB-waarden zijn A-gewogen

Rapport: Resultatentabel
Model: 2030 Plan
LAeq totaalresultaten voor toetspunten
Groep: Oudedijk
Groepsreductie: Nee

Naam Toetspunt	Omschrijving	Hoogte	Dag	Avond	Nacht	Lden
509_B	Verkadestraat 18 2676AL Maasdijk [2]	5,00	19,59	15,16	9,47	19,65
510_A	Verkadestraat 23 2676AL Maasdijk [1]	1,50	27,06	22,74	16,95	27,15
510_B	Verkadestraat 23 2676AL Maasdijk [1]	5,00	28,12	23,77	18,01	28,20
511_A	Verkadestraat 23 2676AL Maasdijk [2]	1,50	27,81	23,51	17,70	27,90
511_B	Verkadestraat 23 2676AL Maasdijk [2]	5,00	28,98	24,63	18,87	29,06
512_A	Verkadestraat 20 2676AL Maasdijk [1]	1,50	15,19	10,19	5,02	15,13
512_B	Verkadestraat 20 2676AL Maasdijk [1]	5,00	21,76	17,08	11,61	21,77
513_A	Verkadestraat 20 2676AL Maasdijk [2]	1,50	16,87	12,40	6,75	16,92
513_B	Verkadestraat 20 2676AL Maasdijk [2]	5,00	19,37	14,93	9,25	19,43
514_A	Prinses Beatrixstraat 11 2676AS Maasdijk [2]	1,50	18,26	13,37	8,10	18,23
514_B	Prinses Beatrixstraat 11 2676AS Maasdijk [2]	5,00	21,92	17,18	11,77	21,92
515_A	Nassaustraat 7 2676AX Maasdijk [1]	1,50	12,94	8,05	2,78	12,91
515_B	Nassaustraat 7 2676AX Maasdijk [1]	5,00	16,88	12,14	6,73	16,88
516_A	Prinses Beatrixstraat 13 2676AS Maasdijk [2]	1,50	19,76	14,88	9,60	19,73
516_B	Prinses Beatrixstraat 13 2676AS Maasdijk [2]	5,00	23,70	18,86	13,54	23,67
517_A	Prinses Beatrixstraat 13 2676AS Maasdijk [3]	1,50	17,62	12,71	7,46	17,58
517_B	Prinses Beatrixstraat 13 2676AS Maasdijk [3]	5,00	20,78	15,97	10,63	20,76
518_A	Prinses Beatrixstraat 9 2676AS Maasdijk [2]	1,50	17,84	12,95	7,68	17,81
518_B	Prinses Beatrixstraat 9 2676AS Maasdijk [2]	5,00	21,98	17,25	11,83	21,98
519_A	Oranjewerf 22 2676TB Maasdijk [1]	1,50	14,99	9,99	4,82	14,93
519_B	Oranjewerf 22 2676TB Maasdijk [1]	5,00	18,85	14,04	8,70	18,83
520_A	Willem III straat 17 2676AN Maasdijk [1]	1,50	12,51	7,54	2,34	12,46
520_B	Willem III straat 17 2676AN Maasdijk [1]	5,00	16,11	11,29	5,95	16,09
520_C	Willem III straat 17 2676AN Maasdijk [1]	8,00	21,25	16,65	11,11	21,27
521_A	Willem III straat 17 2676AN Maasdijk [2]	1,50	19,47	14,78	9,33	19,48
521_B	Willem III straat 17 2676AN Maasdijk [2]	5,00	22,32	17,77	12,19	22,36
522_A	Willem III straat 17 2676AN Maasdijk [3]	1,50	19,62	15,00	9,48	19,64
522_B	Willem III straat 17 2676AN Maasdijk [3]	5,00	23,50	19,01	13,38	23,55
522_C	Willem III straat 17 2676AN Maasdijk [3]	8,00	25,40	20,93	15,28	25,45
523_A	Oranjewerf 18 2676TB Maasdijk [2]	1,50	14,75	9,80	4,58	14,70
523_B	Oranjewerf 18 2676TB Maasdijk [2]	5,00	18,97	14,24	8,82	18,97
524_A	Willem III straat 21 2676AN Maasdijk [1]	1,50	12,47	7,48	2,30	12,42
524_B	Willem III straat 21 2676AN Maasdijk [1]	5,00	13,42	8,53	3,26	13,39

Alle getoonde dB-waarden zijn A-gewogen

Rapport: Resultatentabel
Model: 2030 Plan
LAeq totaalresultaten voor toetspunten
Groep: Oudedijk
Groepsreductie: Nee

Naam Toetspunt	Omschrijving	Hoogte	Dag	Avond	Nacht	Lden
524_C	Willem III straat 21 2676AN Maasdijk [1]	8,00	18,09	13,42	7,95	18,10
525_A	Willem III straat 21 2676AN Maasdijk [2]	1,50	19,55	14,90	9,41	19,56
525_B	Willem III straat 21 2676AN Maasdijk [2]	5,00	23,78	19,29	13,66	23,83
525_C	Willem III straat 21 2676AN Maasdijk [2]	8,00	25,74	21,26	15,61	25,79
526_A	Korte Kruisweg 27 2676XK Maasdijk [3]	1,50	14,68	9,74	4,51	14,63
526_B	Korte Kruisweg 27 2676XK Maasdijk [3]	5,00	17,92	13,16	7,77	17,91
527_A	Verkadestraat 22 2676AL Maasdijk [1]	1,50	24,02	19,63	13,90	24,09
527_B	Verkadestraat 22 2676AL Maasdijk [1]	5,00	25,96	21,51	15,83	26,01
528_A	Verkadestraat 22 2676AL Maasdijk [2]	1,50	26,59	22,27	16,48	26,68
528_B	Verkadestraat 22 2676AL Maasdijk [2]	5,00	27,63	23,27	17,51	27,70
529_A	Maasdijk 109 2676AC Maasdijk [1]	1,50	13,07	8,29	2,92	13,06
529_B	Maasdijk 109 2676AC Maasdijk [1]	5,00	17,08	12,50	6,95	17,11
530_A	Maasdijk 111 2676AD Maasdijk [1]	1,50	12,59	7,77	2,44	12,57
530_B	Maasdijk 111 2676AD Maasdijk [1]	5,00	16,72	12,11	6,59	16,75
531_A	Maasdijk 113 2676AD Maasdijk [1]	1,50	11,37	6,56	1,22	11,35
531_B	Maasdijk 113 2676AD Maasdijk [1]	5,00	15,98	11,38	5,85	16,01
532_A	Maasdijk 113 2676AD Maasdijk [2]	1,50	14,92	10,02	4,76	14,88
532_B	Maasdijk 113 2676AD Maasdijk [2]	5,00	19,50	14,80	9,35	19,50
533_A	Waldeck Pyrmontstraat 8 2676AR Maasdijk [1]	1,50	16,86	11,90	6,69	16,81
533_B	Waldeck Pyrmontstraat 8 2676AR Maasdijk [1]	5,00	21,46	16,63	11,30	21,44
534_A	Waldeck Pyrmontstraat 8 2676AR Maasdijk [2]	1,50	13,92	8,90	3,75	13,86
534_B	Waldeck Pyrmontstraat 8 2676AR Maasdijk [2]	5,00	19,71	14,90	9,55	19,69
535_A	Prinses Beatrixstraat 5 2676AS Maasdijk [2]	1,50	18,91	14,18	8,76	18,91
535_B	Prinses Beatrixstraat 5 2676AS Maasdijk [2]	5,00	23,22	18,62	13,08	23,24
536_A	Oranjewerf 70 2676TC Maasdijk [1]	1,50	16,66	11,73	6,50	16,62
536_B	Oranjewerf 70 2676TC Maasdijk [1]	5,00	19,95	15,20	9,80	19,94
537_A	Oranjewerf 70 2676TC Maasdijk [2]	1,50	15,00	10,06	4,83	14,95
537_B	Oranjewerf 70 2676TC Maasdijk [2]	5,00	19,29	14,54	9,14	19,28
538_A	Prinses Beatrixstraat 7 2676AS Maasdijk [1]	1,50	18,34	13,43	8,17	18,30
538_B	Prinses Beatrixstraat 7 2676AS Maasdijk [1]	5,00	22,67	17,94	12,52	22,67
539_A	Prinses Beatrixstraat 3 2676AS Maasdijk [2]	1,50	17,77	12,97	7,62	17,75
539_B	Prinses Beatrixstraat 3 2676AS Maasdijk [2]	5,00	22,28	17,66	12,14	22,30
540_A	Prinses Beatrixstraat 1 2676AS Maasdijk [2]	1,50	15,50	10,54	5,34	15,45

Alle getoonde dB-waarden zijn A-gewogen

Rapport: Resultatentabel
Model: 2030 Plan
LAeq totaalresultaten voor toetspunten
Groep: Oudedijk
Groepsreductie: Nee

Naam Toetspunt	Omschrijving	Hoogte	Dag	Avond	Nacht	Lden
540_B	Prinses Beatrixstraat 1 2676AS Maasdijk [2]	5,00	19,74	14,91	9,58	19,72
541_A	Waldeck Pyrmontstraat 6 A 2676AR Maasdijk [1]	1,50	13,10	8,18	2,93	13,06
541_B	Waldeck Pyrmontstraat 6 A 2676AR Maasdijk [1]	5,00	17,34	12,57	7,19	17,33
542_A	Korte Kruisweg 23 2676XK Maasdijk [3]	1,50	15,84	10,94	5,68	15,80
542_B	Korte Kruisweg 23 2676XK Maasdijk [3]	5,00	19,50	14,78	9,35	19,50
543_A	Korte Kruisweg 23 2676XK Maasdijk [4]	1,50	14,68	9,74	4,51	14,63
543_B	Korte Kruisweg 23 2676XK Maasdijk [4]	5,00	17,46	12,74	7,32	17,46
544_A	Willem III straat 21 2676AN Maasdijk [1]	1,50	13,30	8,35	3,14	13,26
544_B	Willem III straat 21 2676AN Maasdijk [1]	5,00	14,29	9,45	4,14	14,27
544_C	Willem III straat 21 2676AN Maasdijk [1]	8,00	18,80	14,16	8,66	18,82
545_A	Willem III straat 21 2676AN Maasdijk [2]	1,50	18,97	14,27	8,83	18,98
545_B	Willem III straat 21 2676AN Maasdijk [2]	5,00	23,13	18,59	13,00	23,17
545_C	Willem III straat 21 2676AN Maasdijk [2]	8,00	25,37	20,88	15,25	25,42
546_A	Oranjewerf 14 2676TB Maasdijk [2]	1,50	14,39	9,44	4,22	14,34
546_B	Oranjewerf 14 2676TB Maasdijk [2]	5,00	18,55	13,81	8,40	18,55
547_A	Maasdijk 107 2676AC Maasdijk [1]	1,50	12,25	7,42	2,10	12,23
547_B	Maasdijk 107 2676AC Maasdijk [1]	5,00	16,10	11,47	5,96	16,12
548_A	Maasdijk 129 2676AD Maasdijk [2]	1,50	12,28	7,34	2,11	12,23
548_B	Maasdijk 129 2676AD Maasdijk [2]	5,00	17,80	13,15	7,66	17,81
549_A	Maasdijk 123 2676AD Maasdijk [1]	1,50	15,49	10,67	5,33	15,47
549_B	Maasdijk 123 2676AD Maasdijk [1]	5,00	18,20	13,53	8,05	18,21
550_A	Maasdijk 123 2676AD Maasdijk [2]	1,50	6,51	1,45	-3,66	6,44
550_B	Maasdijk 123 2676AD Maasdijk [2]	5,00	11,88	6,97	1,72	11,84
551_A	Maasdijk 78 2676AG Maasdijk [1]	1,50	22,05	17,07	11,88	22,00
551_B	Maasdijk 78 2676AG Maasdijk [1]	5,00	26,10	21,19	15,93	26,06
552_A	Maasdijk 78 2676AG Maasdijk [2]	1,50	23,81	18,94	13,65	23,78
552_B	Maasdijk 78 2676AG Maasdijk [2]	5,00	28,77	23,97	18,61	28,75
553_A	Maasdijk 78 2676AG Maasdijk [3]	1,50	23,51	18,75	13,36	23,50
553_B	Maasdijk 78 2676AG Maasdijk [3]	5,00	28,29	23,62	18,15	28,30
554_A	Maasdijk 80 2676AG Maasdijk [1]	1,50	25,48	20,76	15,33	25,48
554_B	Maasdijk 80 2676AG Maasdijk [1]	5,00	30,35	25,74	20,21	30,37
555_A	Maasdijk 80 2676AG Maasdijk [2]	1,50	22,33	17,64	12,18	22,33
555_B	Maasdijk 80 2676AG Maasdijk [2]	5,00	29,25	24,65	19,11	29,27

Alle getoonde dB-waarden zijn A-gewogen

Rapport: Resultatentabel
Model: 2030 Plan
LAeq totaalresultaten voor toetspunten
Groep: Oudedijk
Groepsreductie: Nee

Naam Toetspunt	Omschrijving	Hoogte	Dag	Avond	Nacht	Lden
556_A	Maasdijk 80 2676AG Maasdijk [9]	1,50	20,09	15,14	9,93	20,05
556_B	Maasdijk 80 2676AG Maasdijk [9]	5,00	24,24	19,33	14,08	24,20
557_A	Maasdijk 41 A 2676AB Maasdijk [1]	1,50	32,05	27,73	21,94	32,14
557_B	Maasdijk 41 A 2676AB Maasdijk [1]	5,00	32,65	28,30	22,54	32,73
557_C	Maasdijk 41 A 2676AB Maasdijk [1]	8,00	33,36	29,00	23,25	33,44
558_A	Maasdijk 41 A 2676AB Maasdijk [2]	1,50	31,49	27,17	21,38	31,58
558_B	Maasdijk 41 A 2676AB Maasdijk [2]	5,00	32,90	28,55	22,79	32,98
558_C	Maasdijk 41 A 2676AB Maasdijk [2]	8,00	33,71	29,34	23,60	33,79
559_A	Maasdijk 41 A 2676AB Maasdijk [3]	1,50	18,93	14,03	8,77	18,89
559_B	Maasdijk 41 A 2676AB Maasdijk [3]	5,00	23,29	18,68	13,15	23,31
559_C	Maasdijk 41 A 2676AB Maasdijk [3]	8,00	25,64	21,05	15,50	25,67
560_A	Maasdijk 41 2676AB Maasdijk [1]	1,50	18,39	13,47	8,22	18,35
560_B	Maasdijk 41 2676AB Maasdijk [1]	5,00	21,96	17,30	11,82	21,97
560_C	Maasdijk 41 2676AB Maasdijk [1]	8,00	25,22	20,66	15,09	25,25
561_A	Maasdijk 41 2676AB Maasdijk [2]	1,50	16,96	12,04	6,80	16,92
561_B	Maasdijk 41 2676AB Maasdijk [2]	5,00	19,97	15,19	9,82	19,96
562_A	Maasdijk 41 2676AB Maasdijk [3]	1,50	31,49	27,17	21,38	31,58
562_B	Maasdijk 41 2676AB Maasdijk [3]	5,00	32,30	27,95	22,19	32,38
562_C	Maasdijk 41 2676AB Maasdijk [3]	8,00	32,94	28,58	22,83	33,02
563_A	Willem III straat 22 2676AN Maasdijk [1]	1,50	18,88	14,18	8,73	18,88
563_B	Willem III straat 22 2676AN Maasdijk [1]	5,00	22,91	18,34	12,78	22,94
563_C	Willem III straat 22 2676AN Maasdijk [1]	8,00	25,37	20,88	15,24	25,42
564_A	Willem III straat 22 2676AN Maasdijk [4]	1,50	8,19	3,30	-1,97	8,16
564_B	Willem III straat 22 2676AN Maasdijk [4]	5,00	12,45	7,44	2,28	12,39
564_C	Willem III straat 22 2676AN Maasdijk [4]	8,00	22,08	17,59	11,96	22,13
565_A	Willem III straat 22 2676AN Maasdijk [5]	1,50	13,17	8,16	3,00	13,11
565_B	Willem III straat 22 2676AN Maasdijk [5]	5,00	14,79	9,93	4,63	14,76
565_C	Willem III straat 22 2676AN Maasdijk [5]	8,00	19,25	14,61	9,11	19,27
566_A	Trompstraat 22 2676XJ Maasdijk [3]	1,50	14,43	9,43	4,26	14,37
566_B	Trompstraat 22 2676XJ Maasdijk [3]	5,00	16,96	12,13	6,80	16,94
567_A	Korte Kruisweg 17 2676XK Maasdijk [1]	1,50	12,96	7,88	2,79	12,89
567_B	Korte Kruisweg 17 2676XK Maasdijk [1]	5,00	14,94	9,90	4,76	14,87
568_A	Korte Kruisweg 17 2676XK Maasdijk [2]	1,50	14,40	9,40	4,23	14,34

Alle getoonde dB-waarden zijn A-gewogen

Rapport: Resultatentabel
Model: 2030 Plan
LAeq totaalresultaten voor toetspunten
Groep: Oudedijk
Groepsreductie: Nee

Naam Toetspunt	Omschrijving	Hoogte	Dag	Avond	Nacht	Lden
568_B	Korte Kruisweg 17 2676XK Maasdijk [2]	5,00	18,22	13,49	8,07	18,22
569_A	Maasdijk 139 2676AD Maasdijk [4]	1,50	9,74	4,77	-0,43	9,69
569_B	Maasdijk 139 2676AD Maasdijk [4]	5,00	13,68	8,92	3,53	13,67
570_A	Maasdijk 45 2676AB Maasdijk [1]	1,50	31,70	27,39	21,59	31,79
570_B	Maasdijk 45 2676AB Maasdijk [1]	5,00	32,91	28,55	22,79	32,98
570_C	Maasdijk 45 2676AB Maasdijk [1]	8,00	33,52	29,16	23,41	33,60
571_A	Maasdijk 45 2676AB Maasdijk [2]	1,50	20,28	15,40	10,12	20,25
571_B	Maasdijk 45 2676AB Maasdijk [2]	5,00	25,57	20,99	15,44	25,60
571_C	Maasdijk 45 2676AB Maasdijk [2]	8,00	28,03	23,49	17,90	28,07
572_A	Maasdijk 43 2676AB Maasdijk [1]	1,50	19,57	14,75	9,41	19,55
572_B	Maasdijk 43 2676AB Maasdijk [1]	5,00	24,26	19,64	14,12	24,28
572_C	Maasdijk 43 2676AB Maasdijk [1]	8,00	26,86	22,28	16,72	26,89
573_A	Maasdijk 43 2676AB Maasdijk [2]	1,50	25,67	21,29	15,56	25,74
573_B	Maasdijk 43 2676AB Maasdijk [2]	5,00	27,22	22,77	17,09	27,27
573_C	Maasdijk 43 2676AB Maasdijk [2]	8,00	27,94	23,52	17,82	28,00
574_A	Maasdijk 43 2676AB Maasdijk [3]	1,50	31,81	27,49	21,70	31,90
574_B	Maasdijk 43 2676AB Maasdijk [3]	5,00	33,02	28,66	22,91	33,10
574_C	Maasdijk 43 2676AB Maasdijk [3]	8,00	33,68	29,31	23,56	33,75
575_A	Oranjewerf 66 2676TB Maasdijk [2]	1,50	17,12	12,18	6,96	17,08
575_B	Oranjewerf 66 2676TB Maasdijk [2]	5,00	21,59	16,87	11,44	21,59
576_A	Waldeck Pyrmontstraat 11 2676AP Maasdijk [1]	1,50	9,96	5,03	-0,21	9,92
576_B	Waldeck Pyrmontstraat 11 2676AP Maasdijk [1]	5,00	13,14	8,20	2,97	13,09
577_A	Waldeck Pyrmontstraat 11 2676AP Maasdijk [3]	1,50	17,21	12,42	7,06	17,20
577_B	Waldeck Pyrmontstraat 11 2676AP Maasdijk [3]	5,00	20,92	16,17	10,77	20,91
578_A	Waldeck Pyrmontstraat 11 2676AP Maasdijk [4]	1,50	12,10	7,20	1,94	12,06
578_B	Waldeck Pyrmontstraat 11 2676AP Maasdijk [4]	5,00	15,35	10,37	5,18	15,30
579_A	Oranjewerf 62 2676TB Maasdijk [1]	1,50	16,20	11,28	6,03	16,16
579_B	Oranjewerf 62 2676TB Maasdijk [1]	5,00	20,75	16,03	10,60	20,75
580_A	Willem III straat 25 2676AN Maasdijk [1]	1,50	10,13	5,23	-0,03	10,09
580_B	Willem III straat 25 2676AN Maasdijk [1]	5,00	14,18	9,36	4,02	14,16
581_A	Trompstraat 20 2676XJ Maasdijk [1]	1,50	14,98	10,01	4,81	14,93
581_B	Trompstraat 20 2676XJ Maasdijk [1]	5,00	17,49	12,72	7,33	17,48
582_A	Waldeck Pyrmontstraat 9 2676AP Maasdijk [1]	1,50	12,14	7,21	1,98	12,10

Alle getoonde dB-waarden zijn A-gewogen

Rapport: Resultatentabel
Model: 2030 Plan
LAeq totaalresultaten voor toetspunten
Groep: Oudedijk
Groepsreductie: Nee

Naam Toetspunt	Omschrijving	Hoogte	Dag	Avond	Nacht	Lden
582_B	Waldeck Pyrmontstraat 9 2676AP Maasdijk [1]	5,00	17,09	12,20	6,93	17,06
583_A	Oranjewerf 60 2676TB Maasdijk [1]	1,50	17,14	12,22	6,98	17,10
583_B	Oranjewerf 60 2676TB Maasdijk [1]	5,00	21,64	16,89	11,49	21,63
584_A	Waldeck Pyrmontstraat 7 2676AP Maasdijk [1]	1,50	11,06	6,10	0,90	11,01
584_B	Waldeck Pyrmontstraat 7 2676AP Maasdijk [1]	5,00	15,18	10,20	5,01	15,13
585_A	Oranjewerf 58 2676TB Maasdijk [1]	1,50	16,98	12,04	6,81	16,93
585_B	Oranjewerf 58 2676TB Maasdijk [1]	5,00	21,14	16,40	10,99	21,14
586_A	Trompstraat 14 2676XJ Maasdijk [1]	1,50	15,03	10,05	4,86	14,98
586_B	Trompstraat 14 2676XJ Maasdijk [1]	5,00	19,04	14,35	8,89	19,04
587_A	Willem III straat 7 2676AM Maasdijk [1]	1,50	21,65	17,04	11,51	21,67
587_B	Willem III straat 7 2676AM Maasdijk [1]	5,00	26,16	21,69	16,04	26,21
588_A	Willem III straat 7 2676AM Maasdijk [2]	1,50	9,98	4,99	-0,19	9,93
588_B	Willem III straat 7 2676AM Maasdijk [2]	5,00	15,80	10,98	5,64	15,78
589_A	Willem III straat 7 2676AM Maasdijk [4]	1,50	18,58	13,64	8,41	18,53
589_B	Willem III straat 7 2676AM Maasdijk [4]	5,00	21,73	16,94	11,58	21,72
590_A	Willem III straat 6 2676AM Maasdijk [1]	1,50	21,66	17,08	11,53	21,69
590_B	Willem III straat 6 2676AM Maasdijk [1]	5,00	26,71	22,28	16,59	26,77
591_A	Oranjewerf 54 2676TB Maasdijk [1]	1,50	16,19	11,28	6,02	16,15
591_B	Oranjewerf 54 2676TB Maasdijk [1]	5,00	18,30	13,50	8,15	18,28
592_A	Oranjewerf 52 2676TB Maasdijk [1]	1,50	16,25	11,30	6,09	16,21
592_B	Oranjewerf 52 2676TB Maasdijk [1]	5,00	19,97	15,21	9,82	19,96
593_A	Trompstraat 12 2676XJ Maasdijk [1]	1,50	15,33	10,38	5,16	15,28
593_B	Trompstraat 12 2676XJ Maasdijk [1]	5,00	18,29	13,51	8,14	18,28
594_A	Trompstraat 10 2676XJ Maasdijk [1]	1,50	14,53	9,86	4,39	14,54
594_B	Trompstraat 10 2676XJ Maasdijk [1]	5,00	18,36	13,76	8,22	18,38
597_A	Oranjewerf 90 2676TC Maasdijk [3]	1,50	13,71	8,79	3,55	13,67
597_B	Oranjewerf 90 2676TC Maasdijk [3]	5,00	17,76	13,00	7,61	17,75
598_A	Oranjewerf 90 2676TC Maasdijk [6]	1,50	15,52	10,66	5,36	15,49
598_B	Oranjewerf 90 2676TC Maasdijk [6]	5,00	19,29	14,54	9,14	19,28
599_A	Oranjewerf 90 2676TC Maasdijk [15]	1,50	13,96	9,06	3,80	13,92
599_B	Oranjewerf 90 2676TC Maasdijk [15]	5,00	17,86	13,17	7,71	17,86
600_A	Oudecampsweg 30 A 2678KP De Lier [1]	1,50	8,66	3,68	-1,51	8,61
600_B	Oudecampsweg 30 A 2678KP De Lier [1]	5,00	11,86	6,93	1,69	11,82

Alle getoonde dB-waarden zijn A-gewogen

Rapport: Resultatentabel
Model: 2030 Plan
LAeq totaalresultaten voor toetspunten
Groep: Oudedijk
Groepsreductie: Nee

Naam Toetspunt	Omschrijving	Hoogte	Dag	Avond	Nacht	Lden
601_A	Hooflaan 17 2678KM De Lier [2]	1,50	13,05	8,24	2,89	13,03
601_B	Hooflaan 17 2678KM De Lier [2]	5,00	18,80	14,15	8,66	18,81
602_A	Hooflaan 21 2678KM De Lier [2]	1,50	12,49	7,51	2,32	12,44
602_B	Hooflaan 21 2678KM De Lier [2]	5,00	18,73	14,01	8,58	18,73
603_A	Oudecampsweg 26 2678KP De Lier [2]	1,50	8,29	3,37	-1,87	8,25
603_B	Oudecampsweg 26 2678KP De Lier [2]	5,00	14,11	9,38	3,95	14,10
604_A	Oudecampsweg 26 2678KP De Lier [4]	1,50	12,65	7,77	2,48	12,61
604_B	Oudecampsweg 26 2678KP De Lier [4]	5,00	16,15	11,40	6,00	16,14
605_A	Hooflaan 15 2678KM De Lier [4]	1,50	15,29	10,64	5,15	15,30
605_B	Hooflaan 15 2678KM De Lier [4]	5,00	19,01	14,36	8,86	19,02
606_A	Hooflaan 16 2678KM De Lier [2]	1,50	11,88	6,87	1,70	11,82
606_B	Hooflaan 16 2678KM De Lier [2]	5,00	15,59	10,67	5,42	15,55
607_A	Oudecampsweg 24 2678KP De Lier [8]	1,50	11,69	6,83	1,53	11,66
607_B	Oudecampsweg 24 2678KP De Lier [8]	5,00	16,19	11,45	6,03	16,18
608_A	Oudecampsweg 24 A 2678KP De Lier [5]	1,50	11,73	6,96	1,58	11,72
608_B	Oudecampsweg 24 A 2678KP De Lier [5]	5,00	15,69	10,96	5,54	15,69
609_A	Oudecampsweg 28 2678KP De Lier [2]	1,50	9,20	4,27	-0,96	9,16
609_B	Oudecampsweg 28 2678KP De Lier [2]	5,00	14,99	10,27	4,84	14,99
610_A	Oudecampsweg 28 2678KP De Lier [3]	1,50	10,57	5,61	0,40	10,52
610_B	Oudecampsweg 28 2678KP De Lier [3]	5,00	15,45	10,71	5,30	15,45
611_A	Oudecampsweg 35 D 2678NN De Lier [13]	1,50	10,56	5,74	0,40	10,54
611_B	Oudecampsweg 35 D 2678NN De Lier [13]	5,00	15,41	10,67	5,26	15,41
612_A	Oudecampsweg 35 D 2678NN De Lier [14]	1,50	9,84	5,03	-0,32	9,82
612_B	Oudecampsweg 35 D 2678NN De Lier [14]	5,00	14,45	9,71	4,29	14,44
613_A	Laan van Poot 6 2678LG De Lier [3]	1,50	13,64	8,63	3,46	13,58
613_B	Laan van Poot 6 2678LG De Lier [3]	5,00	22,09	17,42	11,95	22,10
614_A	Laan van Binnendijk 11 2678KL De Lier [3]	1,50	25,90	21,14	15,74	25,89
614_B	Laan van Binnendijk 11 2678KL De Lier [3]	5,00	33,27	28,64	23,12	33,29
615_A	Laan van Binnendijk 9 2678KL De Lier [1]	1,50	26,83	22,18	16,69	26,84
615_B	Laan van Binnendijk 9 2678KL De Lier [1]	5,00	30,52	25,84	20,37	30,53
616_A	Laan van Binnendijk 8 2678KL De Lier [8]	1,50	18,15	13,18	7,98	18,10
616_B	Laan van Binnendijk 8 2678KL De Lier [8]	5,00	25,68	20,90	15,52	25,67
617_A	Laan van Binnendijk 6 2678KL De Lier [1]	1,50	24,93	20,35	14,79	24,96

Alle getoonde dB-waarden zijn A-gewogen

Rapport: Resultatentabel
Model: 2030 Plan
LAeq totaalresultaten voor toetspunten
Groep: Oudedijk
Groepsreductie: Nee

Naam Toetspunt	Omschrijving	Hoogte	Dag	Avond	Nacht	Lden
617_B	Laan van Binnendijk 6 2678KL De Lier [1]	5,00	30,61	26,02	20,47	30,64
618_A	Laan van Binnendijk 3 2678KL De Lier [4]	1,50	19,14	14,28	8,98	19,11
618_B	Laan van Binnendijk 3 2678KL De Lier [4]	5,00	23,58	18,77	13,42	23,56
619_A	Laan van Binnendijk 7 A 2678KL De Lier [9]	1,50	18,54	13,68	8,38	18,51
619_B	Laan van Binnendijk 7 A 2678KL De Lier [9]	5,00	28,27	23,71	18,13	28,30
620_A	Hooflaan 19 2678KM De Lier [2]	1,50	13,14	8,16	2,97	13,09
620_B	Hooflaan 19 2678KM De Lier [2]	5,00	17,11	12,30	6,95	17,09
621_A	Oudecampsweg 22 A 2678KP De Lier [3]	1,50	9,21	4,21	-0,96	9,15
621_B	Oudecampsweg 22 A 2678KP De Lier [3]	5,00	14,40	9,61	4,24	14,38
622_A	Laan van Binnendijk 7 2678KL De Lier [1]	1,50	28,16	23,68	18,03	28,21
622_B	Laan van Binnendijk 7 2678KL De Lier [1]	5,00	28,93	24,32	18,79	28,95
623_A	Oudecampsweg 35 F 2678NN De Lier [5]	1,50	10,82	5,95	0,66	10,79
623_B	Oudecampsweg 35 F 2678NN De Lier [5]	5,00	12,85	7,92	2,69	12,81
624_A	Trompstraat 5 2676XH Maasdijk [27]	1,50	14,89	9,95	4,73	14,85
624_B	Trompstraat 5 2676XH Maasdijk [27]	5,00	19,33	14,71	9,20	19,35
625_A	Trompstraat 5 2676XH Maasdijk [28]	1,50	15,60	10,99	5,47	15,63
625_B	Trompstraat 5 2676XH Maasdijk [28]	5,00	19,03	14,48	8,90	19,07
626_A	Trompstraat 5 2676XH Maasdijk [29]	1,50	15,03	10,32	4,89	15,03
626_B	Trompstraat 5 2676XH Maasdijk [29]	5,00	19,09	14,50	8,95	19,12
627_A	Kleine Hei 5 2676AJ Maasdijk [1]	1,50	31,83	27,51	21,72	31,92
627_B	Kleine Hei 5 2676AJ Maasdijk [1]	5,00	33,10	28,74	22,99	33,18
627_C	Kleine Hei 5 2676AJ Maasdijk [1]	8,00	33,89	29,51	23,77	33,96
628_A	Kleine Hei 5 2676AJ Maasdijk [4]	1,50	14,94	10,26	4,80	14,95
628_B	Kleine Hei 5 2676AJ Maasdijk [4]	5,00	19,17	14,61	9,04	19,20
628_C	Kleine Hei 5 2676AJ Maasdijk [4]	8,00	19,80	15,23	9,67	19,83
629_A	Kleine Hei 5 2676AJ Maasdijk [7]	1,50	17,81	12,79	7,64	17,75
629_B	Kleine Hei 5 2676AJ Maasdijk [7]	5,00	21,13	16,31	10,98	21,11
629_C	Kleine Hei 5 2676AJ Maasdijk [7]	8,00	22,20	17,43	12,04	22,19
630_A	Kleine Hei 5 2676AJ Maasdijk [9]	1,50	23,23	18,46	13,08	23,22
630_B	Kleine Hei 5 2676AJ Maasdijk [9]	5,00	33,53	29,15	23,42	33,60
630_C	Kleine Hei 5 2676AJ Maasdijk [9]	8,00	34,21	29,81	24,09	34,28
631_A	Verkadestraat 3 2676AL Maasdijk [1]	1,50	24,67	20,26	14,55	24,74
631_B	Verkadestraat 3 2676AL Maasdijk [1]	5,00	27,64	23,24	17,52	27,71

Alle getoonde dB-waarden zijn A-gewogen

Rapport: Resultatentabel
Model: 2030 Plan
LAeq totaalresultaten voor toetspunten
Groep: Oudedijk
Groepsreductie: Nee

Naam Toetspunt	Omschrijving	Hoogte	Dag	Avond	Nacht	Lden
631_C	Verkadestraat 3 2676AL Maasdijk [1]	8,00	28,34	23,93	18,22	28,41
632_A	Maasdijk 107 2676AC Maasdijk [2]	1,50	13,42	8,46	3,26	13,37
632_B	Maasdijk 107 2676AC Maasdijk [2]	5,00	18,20	13,45	8,05	18,19
633_A	Maasdijk 109 2676AC Maasdijk [2]	1,50	12,95	7,97	2,78	12,90
633_B	Maasdijk 109 2676AC Maasdijk [2]	5,00	18,24	13,46	8,09	18,23
634_A	Maasdijk 111 2676AD Maasdijk [2]	1,50	13,04	8,09	2,87	12,99
634_B	Maasdijk 111 2676AD Maasdijk [2]	5,00	18,11	13,37	7,96	18,11
635_A	Maasdijk 115 2676AD Maasdijk [2]	1,50	14,41	9,52	4,25	14,38
635_B	Maasdijk 115 2676AD Maasdijk [2]	5,00	18,16	13,47	8,02	18,17
636_A	Maasdijk 117 2676AD Maasdijk [2]	1,50	14,81	9,97	4,66	14,79
636_B	Maasdijk 117 2676AD Maasdijk [2]	5,00	18,38	13,70	8,23	18,39
637_A	Maasdijk 37 2676AA Maasdijk [2]	1,50	28,50	24,15	18,39	28,58
637_B	Maasdijk 37 2676AA Maasdijk [2]	5,00	29,57	25,20	19,45	29,64
637_C	Maasdijk 37 2676AA Maasdijk [2]	8,00	30,19	25,82	20,08	30,27
638_A	Oranjesluisweg 26	1,50	14,48	9,89	4,35	14,51
638_B	Oranjesluisweg 26	5,00	16,38	11,75	6,24	16,40
639_A	Blauwhek 29	1,50	13,16	8,28	2,99	13,12
639_B	Blauwhek 29	5,00	17,02	12,36	6,87	17,03
639_C	Blauwhek 29	8,00	15,34	10,67	5,20	15,35
640_A	Kleine Hei 2	1,50	29,43	25,10	19,32	29,51
640_B	Kleine Hei 2	5,00	30,84	26,47	20,72	30,91
640_C	Kleine Hei 2	8,00	31,40	27,02	21,28	31,47
641_A	Maasdijk 27 (nieuwe woning)	1,50	15,43	10,74	5,29	15,44
641_B	Maasdijk 27 (nieuwe woning)	5,00	17,96	13,36	7,82	17,98
641_C	Maasdijk 27 (nieuwe woning)	8,00	18,91	14,39	8,78	18,95
642_A	Maasdijk 27 (nieuwe woning)	1,50	24,48	20,08	14,36	24,55
642_B	Maasdijk 27 (nieuwe woning)	5,00	25,18	20,73	15,05	25,23
642_C	Maasdijk 27 (nieuwe woning)	8,00	25,85	21,43	15,72	25,91
643_A	Maasdijk 33a	1,50	16,84	12,15	6,70	16,85
643_B	Maasdijk 33a	5,00	20,51	16,03	10,38	20,56
643_C	Maasdijk 33a	8,00	19,46	14,97	9,33	19,51
644_A	Maasdijk 33a	1,50	27,26	22,89	17,14	27,33
644_B	Maasdijk 33a	5,00	27,98	23,57	17,85	28,04

Alle getoonde dB-waarden zijn A-gewogen

Rapport: Resultatentabel
Model: 2030 Plan
LAeq totaalresultaten voor toetspunten
Groep: Oudedijk
Groepsreductie: Nee

Naam Toetspunt	Omschrijving	Hoogte	Dag	Avond	Nacht	Lden
644_C	Maasdijk 33a	8,00	28,78	24,38	18,66	28,85
645_A	Maasdijk 37a	1,50	17,27	12,48	7,11	17,25
645_B	Maasdijk 37a	5,00	20,40	15,81	10,26	20,43
645_C	Maasdijk 37a	8,00	23,12	18,61	12,99	23,16
646_A	Maasdijk 37a	1,50	29,23	24,86	19,11	29,30
646_B	Maasdijk 37a	5,00	30,87	26,52	20,76	30,95
646_C	Maasdijk 37a	8,00	31,53	27,16	21,41	31,60
647_A	Maasdijk 39a	1,50	20,87	16,14	10,72	20,87
647_B	Maasdijk 39a	5,00	25,39	20,92	15,27	25,44
647_C	Maasdijk 39a	8,00	26,91	22,43	16,78	26,96
648_A	Maasdijk 39a	1,50	30,96	26,63	20,84	31,04
648_B	Maasdijk 39a	5,00	31,90	27,55	21,79	31,98
648_C	Maasdijk 39a	8,00	32,52	28,16	22,40	32,59
649_A	Kleine Hei	1,50	16,14	11,23	5,97	16,10
649_B	Kleine Hei	5,00	20,87	16,23	10,73	20,89
649_C	Kleine Hei	8,00	22,77	18,14	12,63	22,79
650_A	Kleine Hei	1,50	28,54	24,20	18,43	28,62
650_B	Kleine Hei	5,00	30,27	25,90	20,16	30,35
650_C	Kleine Hei	8,00	30,89	26,51	20,78	30,96
651_A	Maasdijk 37	1,50	14,65	9,87	4,49	14,64
651_B	Maasdijk 37	5,00	18,55	13,97	8,42	18,58
651_C	Maasdijk 37	8,00	20,29	15,83	10,17	20,35
652_A	Verkadestraat 22 2676AL Maasdijk [2]	1,50	18,50	14,11	8,38	18,57
652_B	Verkadestraat 22 2676AL Maasdijk [2]	5,00	19,42	15,04	9,31	19,49
653_A	Verkadestraat 14 2676AL Maasdijk [1]	1,50	16,63	12,08	6,50	16,67
653_B	Verkadestraat 14 2676AL Maasdijk [1]	5,00	20,75	16,30	10,62	20,80
654_A	Verkadestraat 10 2676AL Maasdijk [1]	1,50	15,25	10,52	5,11	15,25
654_B	Verkadestraat 10 2676AL Maasdijk [1]	5,00	21,04	16,59	10,92	21,10
655_A	Verkadestraat 13 2676AL Maasdijk [1]	1,50	12,29	7,35	2,12	12,24
655_B	Verkadestraat 13 2676AL Maasdijk [1]	5,00	19,02	14,38	8,88	19,04
656_A	Verkadestraat 17 2676AL Maasdijk [1]	1,50	12,05	7,11	1,89	12,01
656_B	Verkadestraat 17 2676AL Maasdijk [1]	5,00	18,51	13,87	8,37	18,53
657_A	Verkadestraat 23 2676AL Maasdijk [1]	1,50	20,09	15,73	9,98	20,17

Alle getoonde dB-waarden zijn A-gewogen

Rapport: Resultatentabel
Model: 2030 Plan
LAeq totaalresultaten voor toetspunten
Groep: Oudedijk
Groepsreductie: Nee

Naam Toetspunt	Omschrijving	Hoogte	Dag	Avond	Nacht	Lden
657_B	Verkadestraat 23 2676AL Maasdijk [1]	5,00	22,34	17,94	12,22	22,41
658_A	Kleine Hei 3 2676AJ Maasdijk [1]	1,50	18,72	13,87	8,56	18,69
658_B	Kleine Hei 3 2676AJ Maasdijk [1]	5,00	22,73	18,05	12,59	22,74
658_C	Kleine Hei 3 2676AJ Maasdijk [1]	8,00	26,57	21,99	16,43	26,60
659_A	Maasdijk 68 2676AG Maasdijk [2]	1,50	21,39	16,60	11,23	21,37
659_B	Maasdijk 68 2676AG Maasdijk [2]	5,00	25,18	20,58	15,04	25,20
660_A	Laan van Vijverberg 23	1,50	23,02	18,52	12,89	23,07
660_B	Laan van Vijverberg 23	5,00	24,91	20,40	14,78	24,95
661_A	Laan van Binnendijk 5	1,50	20,53	15,62	10,37	20,49
661_B	Laan van Binnendijk 5	5,00	29,29	24,69	19,15	29,31
662_A	Laan van Binnendijk 13	1,50	18,18	13,01	7,99	18,09
662_B	Laan van Binnendijk 13	5,00	33,89	29,23	23,74	33,90
663_A	Oranjesluisweg 7	1,50	14,95	10,27	4,81	14,96
663_B	Oranjesluisweg 7	5,00	17,42	12,81	7,28	17,44
664_A	Oranjesluisweg 3	1,50	8,02	3,12	-2,14	7,98
664_B	Oranjesluisweg 3	5,00	14,03	9,41	3,89	14,05
665_A	Maasdijk 35a	1,50	28,40	24,03	18,28	28,47
665_B	Maasdijk 35a	5,00	29,26	24,85	19,14	29,33
665_C	Maasdijk 35a	8,00	29,99	25,60	19,87	30,06
666_A	Maasdijk 35a	1,50	23,02	18,34	12,87	23,03
666_B	Maasdijk 35a	5,00	30,08	25,69	19,96	30,15
666_C	Maasdijk 35a	8,00	30,73	26,34	20,61	30,80
667_A	Maasdijk 35a	1,50	19,43	14,99	9,30	19,49
667_B	Maasdijk 35a	5,00	20,55	16,06	10,43	20,60
667_C	Maasdijk 35a	8,00	21,37	16,91	11,24	21,42
668_A	Maasdijk 35a	1,50	22,02	17,66	11,91	22,10
668_B	Maasdijk 35a	5,00	24,33	19,97	14,21	24,40
668_C	Maasdijk 35a	8,00	24,89	20,53	14,77	24,96
669_A	Willem III straat 25 2676AN Maasdijk [1]	1,50	17,74	13,02	7,59	17,74
669_B	Willem III straat 25 2676AN Maasdijk [1]	5,00	22,11	17,57	11,98	22,15
670_A	Willem III straat 9	1,50	19,62	14,92	9,47	19,62
670_B	Willem III straat 9	5,00	23,57	18,99	13,43	23,60
671_A	Willem III straat 9	1,50	13,15	8,34	2,99	13,13

Alle getoonde dB-waarden zijn A-gewogen

Rapport: Resultatentabel
Model: 2030 Plan
LAeq totaalresultaten voor toetspunten
Groep: Oudedijk
Groepsreductie: Nee

Naam Toetspunt	Omschrijving	Hoogte	Dag	Avond	Nacht	Lden
671_B	Willem III straat 9	5,00	14,82	9,84	4,65	14,77
672_A	Willem III straat 9	1,50	18,14	13,28	7,98	18,11
672_B	Willem III straat 9	5,00	22,52	17,82	12,38	22,53
673_A	Willem III straat 9	1,50	17,31	12,74	7,18	17,34
673_B	Willem III straat 9	5,00	21,73	17,26	11,60	21,78
674_A	Pettendijk 1	1,50	7,08	1,95	-3,11	7,00
674_B	Pettendijk 1	5,00	12,59	7,77	2,43	12,57
675_A	Waldeck Pyrmontstraat 3 2676AP Maasdijk [1]	5,00	25,47	20,77	15,32	25,47
676_A	Waldeck Pyrmontstraat 5 2676AP Maasdijk [1]	1,50	22,31	17,56	12,16	22,30
676_B	Waldeck Pyrmontstraat 5 2676AP Maasdijk [1]	5,00	26,01	21,36	15,87	26,02
677_A	Waldeck Pyrmontstraat 7 2676AP Maasdijk [1]	1,50	20,88	16,10	10,73	20,87
677_B	Waldeck Pyrmontstraat 7 2676AP Maasdijk [1]	5,00	24,40	19,72	14,26	24,41
678_A	Waldeck Pyrmontstraat 3 2676AP Maasdijk [1]	5,00	23,36	18,76	13,23	23,39
679_A	Nieuw	1,50	11,28	6,43	1,12	11,25
679_B	Nieuw	5,00	13,93	9,11	3,78	13,91
679_C	Nieuw	8,00	18,98	14,35	8,84	19,00
680_A	Nieuw	1,50	13,25	8,54	3,11	13,25
680_B	Nieuw	5,00	16,59	11,95	6,45	16,61
680_C	Nieuw	8,00	17,84	13,35	7,71	17,89
681_A	Korte Kruisweg 1 2676XK Maasdijk [5]	5,00	21,76	17,28	11,64	21,81
682_A	Korte Kruisweg 1 2676XK Maasdijk [5]	5,00	23,23	18,79	13,10	23,29
683_A	Galgeweg 80 2671MT Naaldwijk [4]	1,50	5,29	0,51	-4,86	5,28
683_B	Galgeweg 80 2671MT Naaldwijk [4]	5,00	8,95	4,29	-1,20	8,96
684_A	Galgeweg 49 2671MT Naaldwijk [3]	1,50	12,36	7,65	2,21	12,36
684_B	Galgeweg 49 2671MT Naaldwijk [3]	5,00	15,00	10,32	4,85	15,01
685_A	Galgeweg 47 A 2671MT Naaldwijk [3]	1,50	10,21	5,43	0,05	10,20
685_B	Galgeweg 47 A 2671MT Naaldwijk [3]	5,00	13,54	8,84	3,40	13,55
686_A	Galgeweg 78 2671MS Naaldwijk [6]	1,50	3,43	-1,42	-6,73	3,40
686_B	Galgeweg 78 2671MS Naaldwijk [6]	5,00	5,69	0,93	-4,46	5,68
687_A	Galgeweg 74 2671MS Naaldwijk [4]	1,50	3,79	-0,94	-6,36	3,79
687_B	Galgeweg 74 2671MS Naaldwijk [4]	5,00	4,65	-0,12	-5,50	4,64
688_A	Galgeweg 72 2671MS Naaldwijk [1]	1,50	3,59	-1,10	-6,55	3,60
688_B	Galgeweg 72 2671MS Naaldwijk [1]	5,00	4,12	-0,63	-6,03	4,11

Alle getoonde dB-waarden zijn A-gewogen

Rapport: Resultatentabel
Model: 2030 Plan
LAeq totaalresultaten voor toetspunten
Groep: Oudedijk
Groepsreductie: Nee

Naam Toetspunt	Omschrijving	Hoogte	Dag	Avond	Nacht	Lden
689_A	Galgeweg 64	1,50	5,23	0,56	-4,91	5,24
689_B	Galgeweg 64	5,00	3,78	-0,99	-6,38	3,77
690_A	Galgeweg 68	1,50	4,06	-0,53	-6,07	4,09
690_B	Galgeweg 68	5,00	2,12	-2,55	-8,02	2,13
691_A	St Jorispad 2	1,50	-1,50	-6,69	-11,69	-1,59
691_B	St Jorispad 2	5,00	-1,02	-6,15	-11,20	-1,10
692_A	Galgeweg 41	1,50	5,95	1,04	-4,21	5,91
692_B	Galgeweg 41	5,00	9,16	4,43	-0,99	9,16
693_A	Galgeweg 43	1,50	5,28	0,28	-4,89	5,22
693_B	Galgeweg 43	5,00	9,25	4,52	-0,90	9,25

Alle getoonde dB-waarden zijn A-gewogen

Rapport: Resultatentabel
Model: 2030 Plan
LAeq totaalresultaten voor toetspunten
Groep: Weg door Honderdland
Groepsreductie: Nee

Naam Toetspunt	Omschrijving	Hoogte	Dag	Avond	Nacht	Lden
001_A	Maasdijk 2 2676AE Maasdijk [13]	1,50	20,76	16,46	12,93	21,71
001_B	Maasdijk 2 2676AE Maasdijk [13]	5,00	23,55	19,33	15,70	24,51
002_A	Groeneweg 177 2691MN 's-Gravenzande [4]	1,50	21,76	17,58	13,91	22,72
002_B	Groeneweg 177 2691MN 's-Gravenzande [4]	5,00	24,18	19,95	16,33	25,13
003_A	Maasdijk 226 2691NZ 's-Gravenzande [1]	1,50	21,87	17,75	14,01	22,84
003_B	Maasdijk 226 2691NZ 's-Gravenzande [1]	5,00	22,84	18,66	14,99	23,80
004_A	Groeneweg 76 2691MR 's-Gravenzande [6]	1,50	20,34	16,03	12,51	21,29
004_B	Groeneweg 76 2691MR 's-Gravenzande [6]	5,00	19,94	15,61	12,11	20,89
005_A	Groeneweg 179 2691MN 's-Gravenzande [2]	1,50	16,86	12,35	9,05	17,79
006_A	Oranjesluisweg 5 2671NB Naaldwijk [1]	1,50	17,98	13,54	10,16	18,92
006_B	Oranjesluisweg 5 2671NB Naaldwijk [1]	5,00	23,37	19,08	15,54	24,32
007_A	Oranjesluisweg 4 2671NB Naaldwijk [1]	1,50	23,51	19,38	15,66	24,48
007_B	Oranjesluisweg 4 2671NB Naaldwijk [1]	5,00	25,98	21,81	18,13	26,94
008_A	Sint Jorispad 38 A 2671NA Naaldwijk [1]	1,50	21,38	16,98	13,55	22,32
008_B	Sint Jorispad 38 A 2671NA Naaldwijk [1]	5,00	28,02	23,81	20,17	28,98
009_A	Oranjesluisweg 16 2671NB Naaldwijk [1]	1,50	26,13	21,99	18,27	27,09
009_B	Oranjesluisweg 16 2671NB Naaldwijk [1]	5,00	27,84	23,66	19,99	28,80
010_A	Oranjesluisweg 6 2671NB Naaldwijk [1]	1,50	21,93	17,67	14,09	22,88
010_B	Oranjesluisweg 6 2671NB Naaldwijk [1]	5,00	26,15	21,96	18,30	27,11
011_A	Oranjesluisweg 14 2671NB Naaldwijk [6]	1,50	21,54	17,21	13,71	22,49
011_B	Oranjesluisweg 14 2671NB Naaldwijk [6]	5,00	27,27	23,11	19,42	28,24
012_A	Oranjesluisweg 2 2671NB Naaldwijk [3]	1,50	24,21	20,09	16,35	25,18
012_B	Oranjesluisweg 2 2671NB Naaldwijk [3]	5,00	26,17	22,01	18,32	27,14
013_A	Galgeweg 86 2671MT Naaldwijk [1]	1,50	18,95	14,84	11,09	19,92
013_B	Galgeweg 86 2671MT Naaldwijk [1]	5,00	14,79	10,49	6,95	15,74
014_A	Galgeweg 51 2671MT Naaldwijk [1]	1,50	20,88	16,71	13,03	21,84
014_B	Galgeweg 51 2671MT Naaldwijk [1]	5,00	23,75	19,58	15,90	24,71
015_A	Oranjesluisweg 13 A 2676NA Maasdijk [1]	1,50	18,71	14,15	10,90	19,63
015_B	Oranjesluisweg 13 A 2676NA Maasdijk [1]	5,00	30,65	26,44	22,80	31,61
016_A	Oranjesluisweg 11 2676NA Maasdijk [1]	1,50	28,46	24,30	20,60	29,42
016_B	Oranjesluisweg 11 2676NA Maasdijk [1]	5,00	30,79	26,51	22,95	31,74
017_A	Blauwhek 5 A 2676NB Maasdijk [1]	1,50	28,37	24,27	20,52	29,35
017_B	Blauwhek 5 A 2676NB Maasdijk [1]	5,00	29,68	25,53	21,83	30,65
018_A	Blauwhek 2 2676NB Maasdijk [6]	1,50	21,20	16,73	13,38	22,13
018_B	Blauwhek 2 2676NB Maasdijk [6]	5,00	31,15	26,96	23,31	32,12
019_A	Blauwhek 1 2676NB Maasdijk [7]	1,50	27,54	23,40	19,69	28,51
019_B	Blauwhek 1 2676NB Maasdijk [7]	5,00	29,93	25,74	22,08	30,89
020_A	Oranjesluisweg 24 2691MS 's-Gravenzande [2]	1,50	23,48	19,18	15,64	24,43
020_B	Oranjesluisweg 24 2691MS 's-Gravenzande [2]	5,00	27,38	23,12	19,54	28,33
021_A	Groeneweg 76 A 2691MR 's-Gravenzande [8]	1,50	19,68	15,23	11,86	20,61
021_B	Groeneweg 76 A 2691MR 's-Gravenzande [8]	5,00	26,95	22,74	19,10	27,91
022_A	Groeneweg 78 2691MR 's-Gravenzande [2]	1,50	24,50	20,40	16,64	25,47
022_B	Groeneweg 78 2691MR 's-Gravenzande [2]	5,00	27,88	23,74	20,03	28,85
023_A	Leeweg 67 2678KE De Lier [3]	1,50	20,14	15,93	12,29	21,10
023_B	Leeweg 67 2678KE De Lier [3]	5,00	22,30	18,10	14,45	23,26
024_A	Leeweg 57 2678KE De Lier [2]	1,50	16,08	11,64	8,26	17,02
024_B	Leeweg 57 2678KE De Lier [2]	5,00	19,75	15,42	11,92	20,70
025_A	Leeweg 61 A 2678KE De Lier [2]	1,50	17,09	12,79	9,25	18,04
025_B	Leeweg 61 A 2678KE De Lier [2]	5,00	20,53	16,34	12,68	21,49
026_A	Leeweg 55 2678KE De Lier [2]	1,50	16,70	12,32	8,88	17,64
026_B	Leeweg 55 2678KE De Lier [2]	5,00	20,01	15,68	12,18	20,96
027_A	Leeweg 59 2678KE De Lier [4]	1,50	16,53	12,12	8,70	17,47
027_B	Leeweg 59 2678KE De Lier [4]	5,00	20,34	16,04	12,50	21,29
028_A	Leeweg 79 2678KE De Lier [1]	1,50	23,76	19,68	15,90	24,73
028_B	Leeweg 79 2678KE De Lier [1]	5,00	24,75	20,61	16,90	25,72
029_A	Leeweg 79 2678KE De Lier [3]	1,50	23,60	19,52	15,74	24,57
029_B	Leeweg 79 2678KE De Lier [3]	5,00	24,59	20,44	16,74	25,56
030_A	Leeweg 79 2678KE De Lier [4]	1,50	23,81	19,72	15,94	24,78
030_B	Leeweg 79 2678KE De Lier [4]	5,00	24,84	20,69	16,99	25,81

Alle getoonde dB-waarden zijn A-gewogen

Rapport: Resultatentabel
Model: 2030 Plan
LAeq totaalresultaten voor toetspunten
Groep: Weg door Honderdland
Groepsreductie: Nee

Naam Toetspunt	Omschrijving	Hoogte	Dag	Avond	Nacht	Lden
031_A	Sint Jorispad 36 2671NA Naaldwijk [5]	1,50	22,05	17,76	14,21	23,00
031_B	Sint Jorispad 36 2671NA Naaldwijk [5]	5,00	26,02	21,80	18,18	26,98
032_A	Sint Jorispad 38 2671NA Naaldwijk [2]	1,50	22,64	18,34	14,81	23,59
032_B	Sint Jorispad 38 2671NA Naaldwijk [2]	5,00	26,86	22,64	19,02	27,82
033_A	Sint Jorispad 42 2671NA Naaldwijk [3]	1,50	25,48	21,33	17,63	26,45
034_A	Oranjesluisweg 18 2671NB Naaldwijk [5]	1,50	23,18	18,88	15,35	24,13
034_B	Oranjesluisweg 18 2671NB Naaldwijk [5]	5,00	27,66	23,46	19,81	28,62
035_A	Oranjesluisweg 22 2671NB Naaldwijk [1]	1,50	25,57	21,44	17,71	26,54
035_B	Oranjesluisweg 22 2671NB Naaldwijk [1]	5,00	27,41	23,22	19,57	28,38
036_A	Oranjesluisweg 13 2676NA Maasdijk [1]	1,50	21,41	16,93	13,59	22,34
036_B	Oranjesluisweg 13 2676NA Maasdijk [1]	5,00	30,38	26,12	22,54	31,33
037_A	Blauwhek 5 2676NB Maasdijk [3]	1,50	26,14	21,99	18,28	27,10
037_B	Blauwhek 5 2676NB Maasdijk [3]	5,00	29,22	25,05	21,37	30,18
038_A	Blauwhek 3 2676NB Maasdijk [1]	1,50	27,37	23,23	19,52	28,34
038_B	Blauwhek 3 2676NB Maasdijk [1]	5,00	29,29	25,11	21,45	30,26
039_A	Oranjesluisweg 30 2691MS 's-Gravenzande [1]	1,50	27,46	23,33	19,60	28,43
039_B	Oranjesluisweg 30 2691MS 's-Gravenzande [1]	5,00	30,43	26,18	22,59	31,39
040_A	Oranjesluisweg 28 2691MS 's-Gravenzande [2]	1,50	27,39	23,26	19,54	28,36
040_B	Oranjesluisweg 28 2691MS 's-Gravenzande [2]	5,00	30,54	26,30	22,70	31,50
041_A	Leeweg 48 2678KH De Lier [1]	1,50	23,46	19,37	15,60	24,43
041_B	Leeweg 48 2678KH De Lier [1]	5,00	24,49	20,34	16,64	25,46
042_A	Leeweg 46 2678KH De Lier [1]	1,50	24,31	20,21	16,45	25,28
042_B	Leeweg 46 2678KH De Lier [1]	5,00	25,89	21,72	18,04	26,85
043_A	Leeweg 63 2678KE De Lier [1]	1,50	19,06	14,89	11,21	20,02
043_B	Leeweg 63 2678KE De Lier [1]	5,00	20,35	16,13	12,51	21,31
044_A	Leeweg 63 2678KE De Lier [3]	1,50	15,56	11,12	7,74	16,50
044_B	Leeweg 63 2678KE De Lier [3]	5,00	20,67	16,46	12,82	21,63
045_A	Leeweg 49 2678KE De Lier [3]	1,50	15,43	10,97	7,61	16,36
045_B	Leeweg 49 2678KE De Lier [3]	5,00	18,74	14,37	10,91	19,68
046_A	Leeweg 49 A 2678KE De Lier [1]	1,50	15,43	10,99	7,62	16,37
046_B	Leeweg 49 A 2678KE De Lier [1]	5,00	18,67	14,32	10,85	19,62
047_A	Leeweg 47 2678KE De Lier [1]	1,50	14,82	10,35	7,00	15,75
047_B	Leeweg 47 2678KE De Lier [1]	5,00	18,34	13,96	10,51	19,28
048_A	Leeweg 51 2678KE De Lier [7]	1,50	16,21	11,81	8,38	17,15
048_B	Leeweg 51 2678KE De Lier [7]	5,00	19,47	15,16	11,63	20,42
049_A	Leeweg 53 2678KE De Lier [1]	1,50	15,29	10,87	7,47	16,23
049_B	Leeweg 53 2678KE De Lier [1]	5,00	18,88	14,56	11,05	19,83
050_A	Leeweg 45 2678KE De Lier [4]	1,50	16,75	12,43	8,91	17,69
050_B	Leeweg 45 2678KE De Lier [4]	5,00	18,69	14,31	10,86	19,63
051_A	Leeweg 67 A 2678KE De Lier [4]	1,50	20,98	16,79	13,13	21,94
051_B	Leeweg 67 A 2678KE De Lier [4]	5,00	22,74	18,52	14,89	23,70
052_A	Laan van Vijverberg 17 2678LD De Lier [8]	1,50	22,97	18,78	15,12	23,93
052_B	Laan van Vijverberg 17 2678LD De Lier [8]	5,00	26,35	22,18	18,50	27,31
053_A	Tuindersweg 7 A 2676BD Maasdijk [8]	1,50	21,51	17,17	13,68	22,46
053_B	Tuindersweg 7 A 2676BD Maasdijk [8]	5,00	23,52	19,25	15,68	24,47
054_A	Tuindersweg 16 2676BH Maasdijk [3]	1,50	23,46	19,21	15,62	24,42
054_B	Tuindersweg 16 2676BH Maasdijk [3]	5,00	25,65	21,40	17,80	26,60
055_A	Maasdijk 4 2676AE Maasdijk [2]	1,50	24,87	20,67	17,02	25,83
055_B	Maasdijk 4 2676AE Maasdijk [2]	5,00	27,15	22,95	19,30	28,11
056_A	Maasdijk 4 2676AE Maasdijk [6]	1,50	23,56	19,35	15,71	24,52
056_B	Maasdijk 4 2676AE Maasdijk [6]	5,00	25,30	21,09	17,45	26,26
057_A	Maasdijk 6 2676AE Maasdijk [1]	1,50	22,21	17,85	14,38	23,15
057_B	Maasdijk 6 2676AE Maasdijk [1]	5,00	25,95	21,68	18,11	26,90
058_A	Maasdijk 6 2676AE Maasdijk [7]	1,50	21,30	16,89	13,47	22,24
058_B	Maasdijk 6 2676AE Maasdijk [7]	5,00	24,22	19,92	16,39	25,17
059_A	Maasdijk 6 2676AE Maasdijk [12]	1,50	23,59	19,25	15,75	24,53
059_B	Maasdijk 6 2676AE Maasdijk [12]	5,00	26,64	22,39	18,79	27,59
060_A	Tuindersweg 7 2676BD Maasdijk [4]	1,50	19,78	15,35	11,96	20,72
060_B	Tuindersweg 7 2676BD Maasdijk [4]	5,00	22,63	18,32	14,80	23,58

Alle getoonde dB-waarden zijn A-gewogen

Rapport: Resultatentabel
Model: 2030 Plan
LAeq totaalresultaten voor toetspunten
Groep: Weg door Honderdland
Groepsreductie: Nee

Naam Toetspunt	Omschrijving	Hoogte	Dag	Avond	Nacht	Lden
061_A	Tuindersweg 7 2676BD Maasdijk [5]	1,50	19,27	14,88	11,44	20,21
061_B	Tuindersweg 7 2676BD Maasdijk [5]	5,00	23,24	18,97	15,40	24,19
062_A	Tuindersweg 18 2676BH Maasdijk [8]	1,50	24,28	20,09	16,44	25,25
062_B	Tuindersweg 18 2676BH Maasdijk [8]	5,00	25,83	21,62	17,99	26,79
063_A	Tuindersweg 5 2676BD Maasdijk [5]	1,50	19,42	15,04	11,59	20,36
063_B	Tuindersweg 5 2676BD Maasdijk [5]	5,00	22,24	17,93	14,40	23,19
064_A	Tuindersweg 15 2676BD Maasdijk [6]	1,50	26,12	21,93	18,27	27,08
064_B	Tuindersweg 15 2676BD Maasdijk [6]	5,00	27,57	23,40	19,72	28,53
065_A	Tuindersweg 20 2676BH Maasdijk [5]	1,50	26,33	22,19	18,48	27,30
065_B	Tuindersweg 20 2676BH Maasdijk [5]	5,00	27,30	23,13	19,45	28,26
066_A	Prinsenlaan 2 2676VP Maasdijk [32]	1,50	25,51	21,26	17,66	26,46
066_B	Prinsenlaan 2 2676VP Maasdijk [32]	5,00	28,70	24,47	20,85	29,65
067_A	Maasdijk 145 2676AD Maasdijk [9]	1,50	35,83	31,90	27,94	36,82
067_B	Maasdijk 145 2676AD Maasdijk [9]	5,00	37,25	33,29	29,35	38,23
068_A	Maasdijk 106 2676AH Maasdijk [3]	1,50	26,97	22,72	19,13	27,93
068_B	Maasdijk 106 2676AH Maasdijk [3]	5,00	30,52	26,35	22,66	31,48
069_A	Maasdijk 108 2676AH Maasdijk [3]	1,50	27,78	23,58	19,93	28,74
069_B	Maasdijk 108 2676AH Maasdijk [3]	5,00	31,20	27,04	23,34	32,16
070_A	Maasdijk 108 2676AH Maasdijk [5]	1,50	28,53	24,37	20,68	29,50
070_B	Maasdijk 108 2676AH Maasdijk [5]	5,00	33,05	29,01	25,18	34,03
071_A	Maasdijk 39 2676AA Maasdijk [1]	1,50	42,09	38,10	34,22	43,08
071_B	Maasdijk 39 2676AA Maasdijk [1]	5,00	44,01	39,99	36,14	44,99
071_C	Maasdijk 39 2676AA Maasdijk [1]	8,00	45,11	41,09	37,24	46,09
072_A	Maasdijk 39 2676AA Maasdijk [2]	1,50	29,37	25,11	21,53	30,32
072_B	Maasdijk 39 2676AA Maasdijk [2]	5,00	33,27	29,11	25,41	34,23
072_C	Maasdijk 39 2676AA Maasdijk [2]	8,00	34,63	30,48	26,78	35,60
073_A	Maasdijk 39 2676AA Maasdijk [4]	1,50	39,96	35,93	32,09	40,94
073_B	Maasdijk 39 2676AA Maasdijk [4]	5,00	42,97	38,93	35,11	43,95
073_C	Maasdijk 39 2676AA Maasdijk [4]	8,00	44,31	40,25	36,45	45,29
074_A	Maasdijk 39 2676AA Maasdijk [5]	1,50	42,86	38,85	34,99	43,84
074_B	Maasdijk 39 2676AA Maasdijk [5]	5,00	47,19	43,17	39,32	48,17
074_C	Maasdijk 39 2676AA Maasdijk [5]	8,00	48,63	44,59	40,76	49,61
075_A	Tuindersweg 22 B 2676BH Maasdijk [88]	1,50	26,71	22,54	18,86	27,67
075_B	Tuindersweg 22 B 2676BH Maasdijk [88]	5,00	28,28	24,09	20,43	29,24
076_A	Maasdijk 35 2676AA Maasdijk [1]	1,50	52,46	48,42	44,59	53,44
076_B	Maasdijk 35 2676AA Maasdijk [1]	5,00	54,43	50,37	46,58	55,41
076_C	Maasdijk 35 2676AA Maasdijk [1]	8,00	54,82	50,75	46,96	55,80
077_A	Maasdijk 35 2676AA Maasdijk [2]	1,50	48,18	44,15	40,31	49,16
077_B	Maasdijk 35 2676AA Maasdijk [2]	5,00	50,30	46,23	42,43	51,27
077_C	Maasdijk 35 2676AA Maasdijk [2]	8,00	50,78	46,72	42,93	51,76
078_A	Maasdijk 35 2676AA Maasdijk [5]	1,50	29,69	25,38	21,85	30,64
078_B	Maasdijk 35 2676AA Maasdijk [5]	5,00	33,72	29,59	25,87	34,69
078_C	Maasdijk 35 2676AA Maasdijk [5]	8,00	34,94	30,79	27,09	35,91
079_A	Maasdijk 35 2676AA Maasdijk [6]	1,50	47,68	43,64	39,81	48,66
079_B	Maasdijk 35 2676AA Maasdijk [6]	5,00	49,52	45,45	41,66	50,50
079_C	Maasdijk 35 2676AA Maasdijk [6]	8,00	50,18	46,10	42,32	51,15
080_A	Laan van Vijverberg 21 2678LD De Lier [4]	1,50	23,88	19,66	16,03	24,84
080_B	Laan van Vijverberg 21 2678LD De Lier [4]	5,00	27,63	23,46	19,78	28,59
081_A	Maasdijk 56 2676AG Maasdijk [1]	1,50	34,66	30,45	26,81	35,62
081_B	Maasdijk 56 2676AG Maasdijk [1]	5,00	40,72	36,68	32,85	41,70
082_A	Maasdijk 56 2676AG Maasdijk [3]	1,50	32,65	28,44	24,81	33,61
082_B	Maasdijk 56 2676AG Maasdijk [3]	5,00	38,62	34,58	30,75	39,60
083_A	Maasdijk 56 2676AG Maasdijk [4]	1,50	29,15	24,89	21,31	30,10
083_B	Maasdijk 56 2676AG Maasdijk [4]	5,00	34,31	30,19	26,45	35,28
084_A	Maasdijk 54 2676AG Maasdijk [1]	1,50	29,83	25,60	21,99	30,79
084_B	Maasdijk 54 2676AG Maasdijk [1]	5,00	33,40	29,24	25,55	34,37
085_A	Maasdijk 54 2676AG Maasdijk [2]	1,50	32,79	28,49	24,95	33,74
085_B	Maasdijk 54 2676AG Maasdijk [2]	5,00	38,92	34,85	31,06	39,90
086_A	Maasdijk 54 2676AG Maasdijk [3]	1,50	34,93	30,73	27,09	35,89

Alle getoonde dB-waarden zijn A-gewogen

Rapport: Resultatentabel
Model: 2030 Plan
LAeq totaalresultaten voor toetspunten
Groep: Weg door Honderdland
Groepsreductie: Nee

Naam Toetspunt	Omschrijving	Hoogte	Dag	Avond	Nacht	Lden
086_B	Maasdijk 54 2676AG Maasdijk [3]	5,00	40,93	36,90	33,07	41,91
087_A	Maasdijk 60 2676AG Maasdijk [1]	1,50	28,19	23,96	20,34	29,14
087_B	Maasdijk 60 2676AG Maasdijk [1]	5,00	31,26	27,02	23,42	32,22
088_A	Maasdijk 60 2676AG Maasdijk [2]	1,50	28,78	24,51	20,94	29,73
088_B	Maasdijk 60 2676AG Maasdijk [2]	5,00	33,17	29,03	25,31	34,13
089_A	Maasdijk 60 2676AG Maasdijk [3]	1,50	33,96	29,80	26,11	34,93
089_B	Maasdijk 60 2676AG Maasdijk [3]	5,00	38,83	34,79	30,97	39,81
090_A	Maasdijk 37 A 2676AA Maasdijk [3]	1,50	42,23	38,19	34,37	43,21
090_B	Maasdijk 37 A 2676AA Maasdijk [3]	5,00	44,54	40,47	36,68	45,52
090_C	Maasdijk 37 A 2676AA Maasdijk [3]	8,00	45,44	41,34	37,58	46,41
091_A	Maasdijk 37 A 2676AA Maasdijk [4]	1,50	43,62	39,55	35,75	44,59
091_B	Maasdijk 37 A 2676AA Maasdijk [4]	5,00	51,58	47,56	43,72	52,56
091_C	Maasdijk 37 A 2676AA Maasdijk [4]	8,00	52,54	48,47	44,67	53,51
092_A	Maasdijk 37 2676AA Maasdijk [1]	1,50	43,65	39,60	35,79	44,63
092_B	Maasdijk 37 2676AA Maasdijk [1]	5,00	51,77	47,75	43,90	52,75
092_C	Maasdijk 37 2676AA Maasdijk [1]	8,00	52,80	48,74	44,94	53,78
093_A	Tuindersweg 41 2676BD Maasdijk [4]	1,50	19,22	14,78	11,40	20,16
093_B	Tuindersweg 41 2676BD Maasdijk [4]	5,00	22,82	18,43	14,99	23,76
094_A	Tuindersweg 39 2676BD Maasdijk [4]	1,50	17,80	13,37	9,98	18,74
094_B	Tuindersweg 39 2676BD Maasdijk [4]	5,00	22,39	17,97	14,57	23,33
095_A	Tuindersweg 37 A 2676BD Maasdijk [4]	1,50	20,62	16,25	12,79	21,56
095_B	Tuindersweg 37 A 2676BD Maasdijk [4]	5,00	25,04	20,67	17,22	25,99
096_A	Tuindersweg 37 B 2676BD Maasdijk [3]	1,50	19,14	14,79	11,31	20,08
096_B	Tuindersweg 37 B 2676BD Maasdijk [3]	5,00	24,17	19,86	16,33	25,12
097_A	Maasdijk 58 B 2676AG Maasdijk [1]	1,50	27,07	22,85	19,23	28,03
097_B	Maasdijk 58 B 2676AG Maasdijk [1]	5,00	29,94	25,75	22,09	30,90
098_A	Maasdijk 58 B 2676AG Maasdijk [5]	1,50	33,12	28,94	25,27	34,08
098_B	Maasdijk 58 B 2676AG Maasdijk [5]	5,00	36,30	32,17	28,45	37,27
099_A	Tuindersweg 31 2676BD Maasdijk [1]	1,50	21,42	17,03	13,59	22,36
099_B	Tuindersweg 31 2676BD Maasdijk [1]	5,00	26,30	22,00	18,46	27,25
100_A	Tuindersweg 31 2676BD Maasdijk [2]	1,50	21,79	17,50	13,96	22,74
100_B	Tuindersweg 31 2676BD Maasdijk [2]	5,00	25,67	21,42	17,83	26,63
101_A	Tuindersweg 31 2676BD Maasdijk [6]	1,50	24,13	19,79	16,30	25,08
101_B	Tuindersweg 31 2676BD Maasdijk [6]	5,00	26,78	22,57	18,94	27,74
102_A	Tuindersweg 21 A 2676BD Maasdijk [8]	1,50	25,23	20,93	17,39	26,18
102_B	Tuindersweg 21 A 2676BD Maasdijk [8]	5,00	28,73	24,53	20,89	29,69
103_A	Tuindersweg 21 A 2676BD Maasdijk [10]	1,50	23,94	19,62	16,10	24,88
103_B	Tuindersweg 21 A 2676BD Maasdijk [10]	5,00	27,62	23,37	19,78	28,58
104_A	Tuindersweg 26 2676BH Maasdijk [1]	1,50	21,77	17,44	13,94	22,72
104_B	Tuindersweg 26 2676BH Maasdijk [1]	5,00	26,25	22,06	18,40	27,21
105_A	Tuindersweg 26 2676BH Maasdijk [5]	1,50	25,27	21,08	17,42	26,23
105_B	Tuindersweg 26 2676BH Maasdijk [5]	5,00	27,14	22,95	19,29	28,10
106_A	Tuindersweg 26 2676BH Maasdijk [6]	1,50	25,98	21,75	18,14	26,94
106_B	Tuindersweg 26 2676BH Maasdijk [6]	5,00	29,04	24,86	21,19	30,00
107_A	Tuindersweg 23 2676BD Maasdijk [6]	1,50	25,33	21,01	17,50	26,28
107_B	Tuindersweg 23 2676BD Maasdijk [6]	5,00	28,01	23,76	20,17	28,97
108_A	Tuindersweg 29 2676BD Maasdijk [1]	1,50	23,94	19,66	16,10	24,89
108_B	Tuindersweg 29 2676BD Maasdijk [1]	5,00	27,35	23,20	19,50	28,32
109_A	Tuindersweg 29 2676BD Maasdijk [5]	1,50	23,63	19,27	15,80	24,57
109_B	Tuindersweg 29 2676BD Maasdijk [5]	5,00	26,29	22,05	18,44	27,24
110_A	Tuindersweg 29 2676BD Maasdijk [6]	1,50	25,26	20,93	17,43	26,21
110_B	Tuindersweg 29 2676BD Maasdijk [6]	5,00	29,03	24,84	21,18	29,99
111_A	Tuindersweg 27 2676BD Maasdijk [2]	1,50	23,38	19,07	15,54	24,33
111_B	Tuindersweg 27 2676BD Maasdijk [2]	5,00	26,34	22,04	18,50	27,29
112_A	Tuindersweg 25 2676BD Maasdijk [4]	1,50	24,88	20,52	17,05	25,82
112_B	Tuindersweg 25 2676BD Maasdijk [4]	5,00	27,71	23,45	19,87	28,66
113_A	Tuindersweg 25 2676BD Maasdijk [6]	1,50	22,79	18,46	14,96	23,74
113_B	Tuindersweg 25 2676BD Maasdijk [6]	5,00	26,81	22,58	18,96	27,76
114_A	Tuindersweg 28 2676BH Maasdijk [4]	1,50	23,24	18,88	15,41	24,18

Alle getoonde dB-waarden zijn A-gewogen

Rapport: Resultatentabel
Model: 2030 Plan
LAeq totaalresultaten voor toetspunten
Groep: Weg door Honderdland
Groepsreductie: Nee

Naam Toetspunt	Omschrijving	Hoogte	Dag	Avond	Nacht	Lden
114_B	Tuindersweg 28 2676BH Maasdijk [4]	5,00	27,26	22,98	19,42	28,21
115_A	Tuindersweg 35 A 2676BD Maasdijk [8]	1,50	24,53	20,24	16,69	25,48
115_B	Tuindersweg 35 A 2676BD Maasdijk [8]	5,00	28,03	23,85	20,18	28,99
116_A	Nassaustraat 43 2676AX Maasdijk [11]	1,50	25,54	21,30	17,70	26,50
116_B	Nassaustraat 43 2676AX Maasdijk [11]	5,00	28,83	24,59	20,99	29,79
117_A	Tuindersweg 37 C 2676BD Maasdijk [1]	1,50	17,30	12,90	9,47	18,24
117_B	Tuindersweg 37 C 2676BD Maasdijk [1]	5,00	23,19	18,85	15,36	24,14
118_A	Tuindersweg 24 A 2676BH Maasdijk [2]	1,50	23,66	19,45	15,81	24,62
118_B	Tuindersweg 24 A 2676BH Maasdijk [2]	5,00	27,80	23,67	19,95	28,77
119_A	Tuindersweg 24 A 2676BH Maasdijk [7]	1,50	25,09	20,90	17,24	26,05
119_B	Tuindersweg 24 A 2676BH Maasdijk [7]	5,00	27,92	23,75	20,07	28,88
120_A	Tuindersweg 24 2676BH Maasdijk [10]	1,50	25,28	21,08	17,43	26,24
120_B	Tuindersweg 24 2676BH Maasdijk [10]	5,00	28,88	24,75	21,02	29,85
121_A	Tuindersweg 33 2676BD Maasdijk [7]	1,50	25,12	20,80	17,28	26,06
121_B	Tuindersweg 33 2676BD Maasdijk [7]	5,00	28,69	24,53	20,84	29,66
122_A	Prinses MÃ¡ximastraat 13 2676DZ Maasdijk [1]	1,50	25,47	21,17	17,63	26,42
122_B	Prinses MÃ¡ximastraat 13 2676DZ Maasdijk [1]	5,00	29,01	24,73	21,16	29,96
123_A	Prinses Margrietstraat 11 2676AV Maasdijk [2]	1,50	24,64	20,29	16,81	25,58
123_B	Prinses Margrietstraat 11 2676AV Maasdijk [2]	5,00	29,02	24,72	21,18	29,97
124_A	Prinses Margrietstraat 13 2676AV Maasdijk [3]	1,50	24,57	20,23	16,73	25,51
124_B	Prinses Margrietstraat 13 2676AV Maasdijk [3]	5,00	28,76	24,47	20,92	29,71
125_A	Prinses Wilhelminastraat 2 2676XT Maasdijk [1	1,50	24,50	20,22	16,66	25,45
125_B	Prinses Wilhelminastraat 2 2676XT Maasdijk [1	5,00	27,35	23,09	19,51	28,30
126_A	Tuindersweg 43 2676BD Maasdijk [2]	1,50	20,16	15,73	12,34	21,10
126_B	Tuindersweg 43 2676BD Maasdijk [2]	5,00	25,23	20,88	17,39	26,17
127_A	Prinses Wilhelminastraat 6 2676XT Maasdijk [2	1,50	24,02	19,76	16,19	24,98
127_B	Prinses Wilhelminastraat 6 2676XT Maasdijk [2	5,00	26,90	22,63	19,06	27,85
128_A	Prinses MÃ¡ximastraat 9 2676DZ Maasdijk [1]	1,50	25,55	21,24	17,72	26,50
128_B	Prinses MÃ¡ximastraat 9 2676DZ Maasdijk [1]	5,00	29,12	24,83	21,28	30,07
129_A	Prinses MÃ¡ximastraat 9 2676DZ Maasdijk [2]	1,50	25,46	21,24	17,61	26,42
129_B	Prinses MÃ¡ximastraat 9 2676DZ Maasdijk [2]	5,00	28,89	24,69	21,04	29,85
130_A	Waldeck Pyrmontstraat 33 2676AP Maasdijk [6]	1,50	21,01	16,73	13,18	21,97
130_B	Waldeck Pyrmontstraat 33 2676AP Maasdijk [6]	5,00	24,15	19,90	16,31	25,11
131_A	Waldeck Pyrmontstraat 31 2676AP Maasdijk [1]	1,50	26,59	22,43	18,74	27,56
131_B	Waldeck Pyrmontstraat 31 2676AP Maasdijk [1]	5,00	29,00	24,81	21,15	29,96
132_A	Prinses Margrietstraat 14 2676AV Maasdijk [2]	1,50	24,86	20,57	17,03	25,81
132_B	Prinses Margrietstraat 14 2676AV Maasdijk [2]	5,00	28,34	24,07	20,50	29,29
133_A	Prinses Margrietstraat 14 2676AV Maasdijk [3]	1,50	26,43	22,11	18,59	27,37
133_B	Prinses Margrietstraat 14 2676AV Maasdijk [3]	5,00	29,89	25,62	22,05	30,84
134_A	Maasdijk 52 2676AG Maasdijk [1]	1,50	32,27	28,02	24,43	33,23
134_B	Maasdijk 52 2676AG Maasdijk [1]	5,00	36,42	32,33	28,56	37,39
135_A	Maasdijk 52 2676AG Maasdijk [2]	1,50	29,33	25,20	21,47	30,30
135_B	Maasdijk 52 2676AG Maasdijk [2]	5,00	31,95	27,80	24,10	32,92
136_A	Maasdijk 52 2676AG Maasdijk [5]	1,50	32,55	28,27	24,71	33,50
136_B	Maasdijk 52 2676AG Maasdijk [5]	5,00	39,32	35,26	31,46	40,30
137_A	Maasdijk 52 2676AG Maasdijk [6]	1,50	34,80	30,54	26,96	35,75
137_B	Maasdijk 52 2676AG Maasdijk [6]	5,00	41,09	37,03	33,22	42,06
138_A	Maasdijk 58 2676AG Maasdijk [1]	1,50	32,06	27,89	24,21	33,02
138_B	Maasdijk 58 2676AG Maasdijk [1]	5,00	36,22	32,15	28,35	37,19
139_A	Maasdijk 58 2676AG Maasdijk [4]	1,50	33,72	29,52	25,87	34,68
139_B	Maasdijk 58 2676AG Maasdijk [4]	5,00	38,47	34,38	30,62	39,45
140_A	Maasdijk 58 2676AG Maasdijk [5]	1,50	34,08	29,87	26,23	35,04
140_B	Maasdijk 58 2676AG Maasdijk [5]	5,00	38,83	34,74	30,96	39,80
141_A	Tuindersweg 17 2676BD Maasdijk [5]	1,50	25,93	21,77	18,08	26,90
141_B	Tuindersweg 17 2676BD Maasdijk [5]	5,00	28,01	23,85	20,16	28,98
142_A	Tuindersweg 22 2676BH Maasdijk [6]	1,50	28,22	24,10	20,36	29,19
142_B	Tuindersweg 22 2676BH Maasdijk [6]	5,00	29,18	25,04	21,32	30,14
143_A	Tuindersweg 19 2676BD Maasdijk [8]	1,50	27,84	23,70	19,98	28,80
143_B	Tuindersweg 19 2676BD Maasdijk [8]	5,00	29,00	24,85	21,14	29,96

Alle getoonde dB-waarden zijn A-gewogen

Rapport: Resultatentabel
Model: 2030 Plan
LAeq totaalresultaten voor toetspunten
Groep: Weg door Honderdland
Groepsreductie: Nee

Naam Toetspunt	Omschrijving	Hoogte	Dag	Avond	Nacht	Lden
144_A	Tuindersweg 21 2676BD Maasdijk [10]	1,50	28,64	24,50	20,79	29,61
144_B	Tuindersweg 21 2676BD Maasdijk [10]	5,00	31,51	27,40	23,66	32,48
145_A	Maasdijk 16 2676AE Maasdijk [5]	1,50	24,32	20,11	16,48	25,28
145_B	Maasdijk 16 2676AE Maasdijk [5]	5,00	27,76	23,58	19,91	28,72
146_A	Maasdijk 16 2676AE Maasdijk [6]	1,50	26,65	22,45	18,81	27,61
146_B	Maasdijk 16 2676AE Maasdijk [6]	5,00	30,56	26,41	22,71	31,53
147_A	Maasdijk 16 2676AE Maasdijk [9]	1,50	25,94	21,75	18,09	26,90
147_B	Maasdijk 16 2676AE Maasdijk [9]	5,00	29,54	25,37	21,69	30,50
148_A	Maasdijk 10 2676AE Maasdijk [4]	1,50	20,79	16,30	12,98	21,72
148_B	Maasdijk 10 2676AE Maasdijk [4]	5,00	25,83	21,66	17,97	26,79
149_A	Maasdijk 10 2676AE Maasdijk [5]	1,50	24,65	20,34	16,81	25,60
149_B	Maasdijk 10 2676AE Maasdijk [5]	5,00	28,11	23,93	20,26	29,07
150_A	Maasdijk 10 2676AE Maasdijk [6]	1,50	24,93	20,73	17,09	25,89
150_B	Maasdijk 10 2676AE Maasdijk [6]	5,00	27,90	23,74	20,05	28,87
151_A	Maasdijk 14 2676AE Maasdijk [2]	1,50	25,61	21,32	17,77	26,56
151_B	Maasdijk 14 2676AE Maasdijk [2]	5,00	29,05	24,86	21,20	30,01
152_A	Maasdijk 14 2676AE Maasdijk [3]	1,50	25,60	21,30	17,76	26,55
152_B	Maasdijk 14 2676AE Maasdijk [3]	5,00	29,65	25,47	21,80	30,61
153_A	Maasdijk 36 B 2676AE Maasdijk [1]	1,50	27,95	23,67	20,11	28,90
153_B	Maasdijk 36 B 2676AE Maasdijk [1]	5,00	31,72	27,57	23,87	32,69
154_A	Maasdijk 36 B 2676AE Maasdijk [2]	1,50	22,60	18,21	14,77	23,54
154_B	Maasdijk 36 B 2676AE Maasdijk [2]	5,00	23,24	18,97	15,40	24,19
155_A	Maasdijk 36 B 2676AE Maasdijk [3]	1,50	30,74	26,64	22,89	31,72
155_B	Maasdijk 36 B 2676AE Maasdijk [3]	5,00	33,78	29,68	25,92	34,75
156_A	Maasdijk 36 B 2676AE Maasdijk [4]	1,50	32,73	28,60	24,87	33,70
156_B	Maasdijk 36 B 2676AE Maasdijk [4]	5,00	36,10	31,99	28,24	37,07
157_A	Maasdijk 30 2676AE Maasdijk [1]	1,50	30,58	26,44	22,72	31,54
157_B	Maasdijk 30 2676AE Maasdijk [1]	5,00	34,56	30,45	26,69	35,53
158_A	Maasdijk 30 2676AE Maasdijk [6]	1,50	25,13	20,95	17,28	26,09
158_B	Maasdijk 30 2676AE Maasdijk [6]	5,00	28,83	24,62	20,98	29,79
159_A	Maasdijk 30 2676AE Maasdijk [7]	1,50	31,46	27,32	23,60	32,42
159_B	Maasdijk 30 2676AE Maasdijk [7]	5,00	35,03	30,92	27,18	36,00
160_A	Maasdijk 28 2676AE Maasdijk [2]	1,50	30,70	26,60	22,85	31,68
160_B	Maasdijk 28 2676AE Maasdijk [2]	5,00	32,67	28,53	24,81	33,63
161_A	Maasdijk 28 2676AE Maasdijk [9]	1,50	29,44	25,31	21,58	30,41
161_B	Maasdijk 28 2676AE Maasdijk [9]	5,00	32,05	27,90	24,19	33,01
162_A	Maasdijk 40 A 2676AE Maasdijk [1]	1,50	32,35	28,12	24,51	33,31
162_B	Maasdijk 40 A 2676AE Maasdijk [1]	5,00	38,07	33,97	30,21	39,04
163_A	Maasdijk 40 A 2676AE Maasdijk [2]	1,50	27,99	23,87	20,13	28,96
163_B	Maasdijk 40 A 2676AE Maasdijk [2]	5,00	32,39	28,33	24,52	33,36
164_A	Maasdijk 40 A 2676AE Maasdijk [5]	1,50	30,49	26,24	22,64	31,44
164_B	Maasdijk 40 A 2676AE Maasdijk [5]	5,00	34,72	30,59	26,86	35,69
165_A	Maasdijk 40 A 2676AE Maasdijk [6]	1,50	33,73	29,49	25,89	34,69
165_B	Maasdijk 40 A 2676AE Maasdijk [6]	5,00	38,89	34,77	31,03	39,86
166_A	Maasdijk 36 2676AE Maasdijk [1]	1,50	32,89	28,69	25,04	33,85
166_B	Maasdijk 36 2676AE Maasdijk [1]	5,00	38,59	34,49	30,73	39,56
167_A	Maasdijk 36 2676AE Maasdijk [2]	1,50	29,60	25,56	21,73	30,58
167_B	Maasdijk 36 2676AE Maasdijk [2]	5,00	32,40	28,32	24,54	33,37
168_A	Maasdijk 36 2676AE Maasdijk [3]	1,50	30,77	26,52	22,92	31,72
168_B	Maasdijk 36 2676AE Maasdijk [3]	5,00	37,86	33,79	30,00	38,84
169_A	Maasdijk 36 2676AE Maasdijk [4]	1,50	33,64	29,37	25,80	34,59
169_B	Maasdijk 36 2676AE Maasdijk [4]	5,00	41,81	37,73	33,94	42,78
170_A	Maasdijk 46 2676AG Maasdijk [1]	1,50	34,20	29,94	26,37	35,16
170_B	Maasdijk 46 2676AG Maasdijk [1]	5,00	40,86	36,78	32,99	41,83
171_A	Maasdijk 46 2676AG Maasdijk [2]	1,50	29,29	25,11	21,44	30,25
171_B	Maasdijk 46 2676AG Maasdijk [2]	5,00	32,09	27,96	24,24	33,06
172_A	Maasdijk 46 2676AG Maasdijk [5]	1,50	30,92	26,64	23,08	31,87
172_B	Maasdijk 46 2676AG Maasdijk [5]	5,00	36,56	32,44	28,71	37,53
173_A	Maasdijk 46 2676AG Maasdijk [6]	1,50	33,77	29,47	25,93	34,72

Alle getoonde dB-waarden zijn A-gewogen

Rapport: Resultatentabel
Model: 2030 Plan
LAeq totaalresultaten voor toetspunten
Groep: Weg door Honderdland
Groepsreductie: Nee

Naam Toetspunt	Omschrijving	Hoogte	Dag	Avond	Nacht	Lden
173_B	Maasdijk 46 2676AG Maasdijk [6]	5,00	40,93	36,83	33,06	41,90
174_A	Maasdijk 46 2676AG Maasdijk [7]	1,50	34,04	29,75	26,20	34,99
174_B	Maasdijk 46 2676AG Maasdijk [7]	5,00	41,05	36,96	33,19	42,02
175_A	Maasdijk 32 2676AE Maasdijk [1]	1,50	27,73	23,54	19,88	28,69
175_B	Maasdijk 32 2676AE Maasdijk [1]	5,00	29,58	25,46	21,72	30,55
176_A	Maasdijk 32 2676AE Maasdijk [2]	1,50	25,22	20,91	17,38	26,17
176_B	Maasdijk 32 2676AE Maasdijk [2]	5,00	30,23	26,06	22,37	31,19
177_A	Maasdijk 32 2676AE Maasdijk [3]	1,50	32,66	28,37	24,83	33,61
177_B	Maasdijk 32 2676AE Maasdijk [3]	5,00	39,77	35,69	31,90	40,74
178_A	Maasdijk 32 2676AE Maasdijk [4]	1,50	29,66	25,53	21,80	30,63
178_B	Maasdijk 32 2676AE Maasdijk [4]	5,00	30,52	26,42	22,67	31,50
179_A	Maasdijk 29 2676AA Maasdijk [1]	1,50	44,97	40,90	37,11	45,95
179_B	Maasdijk 29 2676AA Maasdijk [1]	5,00	47,02	42,91	39,15	47,99
179_C	Maasdijk 29 2676AA Maasdijk [1]	8,00	47,96	43,85	40,10	48,93
180_A	Maasdijk 29 2676AA Maasdijk [2]	1,50	37,72	33,65	29,86	38,70
180_B	Maasdijk 29 2676AA Maasdijk [2]	5,00	39,57	35,46	31,71	40,54
180_C	Maasdijk 29 2676AA Maasdijk [2]	8,00	41,18	37,05	33,33	42,15
181_A	Maasdijk 29 2676AA Maasdijk [3]	1,50	43,67	39,63	35,80	44,65
181_B	Maasdijk 29 2676AA Maasdijk [3]	5,00	45,33	41,25	37,46	46,30
181_C	Maasdijk 29 2676AA Maasdijk [3]	8,00	46,22	42,13	38,36	47,19
182_A	Maasdijk 29 2676AA Maasdijk [4]	1,50	47,82	43,77	39,95	48,80
182_B	Maasdijk 29 2676AA Maasdijk [4]	5,00	49,62	45,54	41,76	50,59
182_C	Maasdijk 29 2676AA Maasdijk [4]	8,00	50,43	46,34	42,56	51,40
183_A	Maasdijk 8 2676AE Maasdijk [4]	1,50	25,10	20,81	17,26	26,05
183_B	Maasdijk 8 2676AE Maasdijk [4]	5,00	27,88	23,70	20,02	28,84
184_A	Maasdijk 8 2676AE Maasdijk [15]	1,50	21,72	17,24	13,90	22,65
184_B	Maasdijk 8 2676AE Maasdijk [15]	5,00	25,56	21,28	17,72	26,51
185_A	Maasdijk 8 2676AE Maasdijk [18]	1,50	21,14	16,63	13,33	22,07
185_B	Maasdijk 8 2676AE Maasdijk [18]	5,00	26,58	22,31	18,74	27,53
186_A	Maasdijk 18 2676AE Maasdijk [3]	1,50	23,68	19,38	15,84	24,63
186_B	Maasdijk 18 2676AE Maasdijk [3]	5,00	26,74	22,51	18,89	27,69
187_A	Maasdijk 18 2676AE Maasdijk [4]	1,50	23,61	19,24	15,78	24,55
187_B	Maasdijk 18 2676AE Maasdijk [4]	5,00	29,26	25,03	21,41	30,21
188_A	Maasdijk 18 2676AE Maasdijk [5]	1,50	26,43	22,16	18,59	27,38
188_B	Maasdijk 18 2676AE Maasdijk [5]	5,00	29,16	24,94	21,31	30,12
189_A	Maasdijk 20 2676AE Maasdijk [1]	1,50	26,52	22,25	18,68	27,47
189_B	Maasdijk 20 2676AE Maasdijk [1]	5,00	29,26	25,05	21,42	30,22
190_A	Maasdijk 20 2676AE Maasdijk [3]	1,50	27,80	23,58	19,96	28,76
190_B	Maasdijk 20 2676AE Maasdijk [3]	5,00	30,08	25,87	22,23	31,04
191_A	Maasdijk 24 2676AE Maasdijk [2]	1,50	27,68	23,44	19,83	28,63
191_B	Maasdijk 24 2676AE Maasdijk [2]	5,00	31,09	26,91	23,24	32,05
192_A	Maasdijk 24 2676AE Maasdijk [3]	1,50	29,38	25,27	21,52	30,35
192_B	Maasdijk 24 2676AE Maasdijk [3]	5,00	31,95	27,82	24,09	32,92
193_A	Maasdijk 22 2676AE Maasdijk [5]	1,50	25,10	20,74	17,28	26,05
193_B	Maasdijk 22 2676AE Maasdijk [5]	5,00	30,08	25,85	22,24	31,04
194_A	Maasdijk 22 2676AE Maasdijk [8]	1,50	27,21	22,96	19,36	28,16
194_B	Maasdijk 22 2676AE Maasdijk [8]	5,00	30,53	26,34	22,68	31,49
195_A	Blauwhek 29 2676NB Maasdijk [2]	1,50	37,08	33,02	29,22	38,06
195_B	Blauwhek 29 2676NB Maasdijk [2]	5,00	39,16	35,06	31,30	40,13
195_C	Blauwhek 29 2676NB Maasdijk [2]	8,00	40,41	36,32	32,55	41,38
196_A	Blauwhek 27 2676NB Maasdijk [8]	1,50	24,23	20,01	16,39	25,19
196_B	Blauwhek 27 2676NB Maasdijk [8]	5,00	28,63	24,32	20,80	29,58
196_C	Blauwhek 27 2676NB Maasdijk [8]	8,00	28,82	24,57	20,97	29,77
197_A	Maasdijk 50 2676AG Maasdijk [1]	1,50	33,21	28,91	25,38	34,16
197_B	Maasdijk 50 2676AG Maasdijk [1]	5,00	39,79	35,73	31,92	40,76
198_A	Maasdijk 50 2676AG Maasdijk [2]	1,50	34,15	29,82	26,32	35,10
198_B	Maasdijk 50 2676AG Maasdijk [2]	5,00	41,66	37,60	33,79	42,63
199_A	Maasdijk 50 2676AG Maasdijk [3]	1,50	33,46	29,23	25,62	34,42
199_B	Maasdijk 50 2676AG Maasdijk [3]	5,00	38,37	34,31	30,50	39,34

Alle getoonde dB-waarden zijn A-gewogen

Rapport: Resultatentabel
Model: 2030 Plan
LAeq totaalresultaten voor toetspunten
Groep: Weg door Honderdland
Groepsreductie: Nee

Naam Toetspunt	Omschrijving	Hoogte	Dag	Avond	Nacht	Lden
200_A	Maasdijk 50 2676AG Maasdijk [4]	1,50	29,66	25,40	21,81	30,61
200_B	Maasdijk 50 2676AG Maasdijk [4]	5,00	32,95	28,85	25,09	33,92
201_A	Maasdijk 25 2676AA Maasdijk [1]	1,50	41,20	37,13	33,33	42,17
201_B	Maasdijk 25 2676AA Maasdijk [1]	5,00	43,14	39,04	35,28	44,11
201_C	Maasdijk 25 2676AA Maasdijk [1]	8,00	44,21	40,11	36,35	45,18
202_A	Maasdijk 25 2676AA Maasdijk [2]	1,50	28,06	23,78	20,22	29,01
202_B	Maasdijk 25 2676AA Maasdijk [2]	5,00	33,57	29,45	25,71	34,54
202_C	Maasdijk 25 2676AA Maasdijk [2]	8,00	35,01	30,91	27,15	35,98
203_A	Maasdijk 25 2676AA Maasdijk [5]	1,50	43,05	39,01	35,18	44,03
203_B	Maasdijk 25 2676AA Maasdijk [5]	5,00	45,27	41,20	37,41	46,25
203_C	Maasdijk 25 2676AA Maasdijk [5]	8,00	45,97	41,88	38,11	46,94
204_A	Maasdijk 25 2676AA Maasdijk [8]	1,50	45,28	41,23	37,41	46,26
204_B	Maasdijk 25 2676AA Maasdijk [8]	5,00	47,40	43,31	39,53	48,37
204_C	Maasdijk 25 2676AA Maasdijk [8]	8,00	48,16	44,06	40,29	49,13
205_A	Maasdijk 40 2676AE Maasdijk [1]	1,50	32,71	28,43	24,87	33,66
205_B	Maasdijk 40 2676AE Maasdijk [1]	5,00	38,55	34,45	30,69	39,52
206_A	Maasdijk 38 2676AE Maasdijk [3]	1,50	30,20	25,94	22,36	31,15
206_B	Maasdijk 38 2676AE Maasdijk [3]	5,00	37,85	33,79	29,98	38,82
207_A	Maasdijk 38 2676AE Maasdijk [4]	1,50	32,61	28,33	24,77	33,56
207_B	Maasdijk 38 2676AE Maasdijk [4]	5,00	39,42	35,32	31,55	40,39
208_A	Maasdijk 33 2676AA Maasdijk [1]	1,50	41,55	37,49	33,69	42,53
208_B	Maasdijk 33 2676AA Maasdijk [1]	5,00	43,73	39,62	35,87	44,70
208_C	Maasdijk 33 2676AA Maasdijk [1]	8,00	46,46	42,33	38,61	47,43
209_A	Maasdijk 33 2676AA Maasdijk [3]	1,50	39,69	35,59	31,82	40,66
209_B	Maasdijk 33 2676AA Maasdijk [3]	5,00	41,94	37,81	34,07	42,90
209_C	Maasdijk 33 2676AA Maasdijk [3]	8,00	43,29	39,14	35,44	44,26
210_A	Maasdijk 33 2676AA Maasdijk [5]	1,50	29,14	24,88	21,29	30,09
210_B	Maasdijk 33 2676AA Maasdijk [5]	5,00	32,59	28,41	24,73	33,55
210_C	Maasdijk 33 2676AA Maasdijk [5]	8,00	35,24	31,12	27,38	36,21
211_A	Maasdijk 31 2676AA Maasdijk [1]	1,50	28,88	24,62	21,04	29,83
211_B	Maasdijk 31 2676AA Maasdijk [1]	5,00	32,27	28,10	24,42	33,23
211_C	Maasdijk 31 2676AA Maasdijk [1]	8,00	35,00	30,90	27,14	35,97
212_A	Maasdijk 31 2676AA Maasdijk [2]	1,50	41,23	37,17	33,37	42,21
212_B	Maasdijk 31 2676AA Maasdijk [2]	5,00	43,11	39,02	35,25	44,08
212_C	Maasdijk 31 2676AA Maasdijk [2]	8,00	44,40	40,29	36,54	45,37
213_A	Maasdijk 31 2676AA Maasdijk [3]	1,50	44,55	40,48	36,68	45,52
213_B	Maasdijk 31 2676AA Maasdijk [3]	5,00	46,46	42,35	38,60	47,43
213_C	Maasdijk 31 2676AA Maasdijk [3]	8,00	47,61	43,49	39,75	48,58
214_A	Maasdijk 99 2676AC Maasdijk [3]	1,50	25,71	21,46	17,87	26,67
214_B	Maasdijk 99 2676AC Maasdijk [3]	5,00	29,88	25,71	22,03	30,84
215_A	Maasdijk 99 2676AC Maasdijk [4]	1,50	28,79	24,59	20,93	29,75
215_B	Maasdijk 99 2676AC Maasdijk [4]	5,00	37,09	33,15	29,21	38,08
216_A	Maasdijk 104 2676AH Maasdijk [8]	1,50	26,16	21,92	18,32	27,12
216_B	Maasdijk 104 2676AH Maasdijk [8]	5,00	31,64	27,50	23,77	32,60
217_A	Maasdijk 141 2676AD Maasdijk [6]	1,50	23,79	19,65	15,92	24,75
217_B	Maasdijk 141 2676AD Maasdijk [6]	5,00	27,03	22,89	19,16	27,99
218_A	Maasdijk 135 2676AD Maasdijk	1,50	34,08	30,07	26,19	35,05
218_B	Maasdijk 135 2676AD Maasdijk	5,00	35,90	31,85	28,02	36,87
219_A	Maasdijk 141 2676AD Maasdijk [9]	1,50	29,27	25,08	21,41	30,23
219_B	Maasdijk 141 2676AD Maasdijk [9]	5,00	34,04	29,98	26,17	35,01
220_A	Maasdijk 143 2676AD Maasdijk [4]	1,50	29,23	25,01	21,38	30,19
220_B	Maasdijk 143 2676AD Maasdijk [4]	5,00	34,22	30,14	26,35	35,19
221_A	Maasdijk 95 2676AC Maasdijk [4]	1,50	25,31	21,06	17,46	26,26
221_B	Maasdijk 95 2676AC Maasdijk [4]	5,00	29,20	25,02	21,35	30,16
222_A	Maasdijk 95 2676AC Maasdijk [5]	1,50	27,77	23,61	19,91	28,73
222_B	Maasdijk 95 2676AC Maasdijk [5]	5,00	35,57	31,63	27,68	36,56
223_A	Maasdijk 95 2676AC Maasdijk [6]	1,50	32,16	27,96	24,31	33,12
223_B	Maasdijk 95 2676AC Maasdijk [6]	5,00	39,53	35,58	31,64	40,51
224_A	Maasdijk 89 2676AC Maasdijk [11]	1,50	33,17	29,10	25,30	34,14

Alle getoonde dB-waarden zijn A-gewogen

Rapport: Resultatentabel
Model: 2030 Plan
LAeq totaalresultaten voor toetspunten
Groep: Weg door Honderdland
Groepsreductie: Nee

Naam Toetspunt	Omschrijving	Hoogte	Dag	Avond	Nacht	Lden
224_B	Maasdijk 89 2676AC Maasdijk [11]	5,00	36,20	32,17	28,33	37,18
225_A	Maasdijk 89 2676AC Maasdijk [12]	1,50	34,43	30,34	26,57	35,40
225_B	Maasdijk 89 2676AC Maasdijk [12]	5,00	37,81	33,75	29,94	38,78
226_A	Maasdijk 100 2676AH Maasdijk [1]	1,50	25,87	21,65	18,02	26,83
226_B	Maasdijk 100 2676AH Maasdijk [1]	5,00	30,28	26,13	22,42	31,24
227_A	Maasdijk 100 2676AH Maasdijk [3]	1,50	28,38	24,16	20,53	29,34
227_B	Maasdijk 100 2676AH Maasdijk [3]	5,00	32,14	27,99	24,28	33,10
228_A	Maasdijk 100 2676AH Maasdijk [4]	1,50	29,53	25,36	21,67	30,49
228_B	Maasdijk 100 2676AH Maasdijk [4]	5,00	33,16	29,07	25,29	34,13
229_A	Maasdijk 77 2676AC Maasdijk [1]	1,50	35,11	31,11	27,22	36,08
229_B	Maasdijk 77 2676AC Maasdijk [1]	5,00	38,91	34,98	31,03	39,90
229_C	Maasdijk 77 2676AC Maasdijk [1]	8,00	41,89	37,97	34,01	42,88
230_A	Maasdijk 77 2676AC Maasdijk [2]	1,50	37,24	33,29	29,35	38,22
230_B	Maasdijk 77 2676AC Maasdijk [2]	5,00	38,88	34,89	30,99	39,86
230_C	Maasdijk 77 2676AC Maasdijk [2]	8,00	40,38	36,41	32,49	41,36
231_A	Maasdijk 77 2676AC Maasdijk [3]	1,50	26,04	21,81	18,20	27,00
231_B	Maasdijk 77 2676AC Maasdijk [3]	5,00	29,10	24,96	21,24	30,06
231_C	Maasdijk 77 2676AC Maasdijk [3]	8,00	30,48	26,36	22,62	31,45
232_A	Maasdijk 77 2676AC Maasdijk [4]	1,50	28,15	23,92	20,30	29,10
232_B	Maasdijk 77 2676AC Maasdijk [4]	5,00	35,61	31,67	27,73	36,60
232_C	Maasdijk 77 2676AC Maasdijk [4]	8,00	38,39	34,47	30,50	39,38
233_A	Verkadestraat 25 2676AL Maasdijk [1]	1,50	47,01	43,15	39,12	48,01
233_B	Verkadestraat 25 2676AL Maasdijk [1]	5,00	49,78	45,88	41,90	50,78
233_C	Verkadestraat 25 2676AL Maasdijk [1]	8,00	50,44	46,51	42,55	51,43
234_A	Verkadestraat 25 2676AL Maasdijk [2]	1,50	41,96	38,00	34,07	42,94
234_B	Verkadestraat 25 2676AL Maasdijk [2]	5,00	45,20	41,13	37,33	46,17
234_C	Verkadestraat 25 2676AL Maasdijk [2]	8,00	47,95	43,86	40,09	48,92
235_A	Verkadestraat 25 2676AL Maasdijk [3]	1,50	48,19	44,29	40,29	49,18
235_B	Verkadestraat 25 2676AL Maasdijk [3]	5,00	50,20	46,22	42,31	51,18
235_C	Verkadestraat 25 2676AL Maasdijk [3]	8,00	51,39	47,38	43,50	52,36
236_A	Verkadestraat 25 2676AL Maasdijk [4]	1,50	51,16	47,26	43,26	52,15
236_B	Verkadestraat 25 2676AL Maasdijk [4]	5,00	52,77	48,82	44,88	53,75
236_C	Verkadestraat 25 2676AL Maasdijk [4]	8,00	53,11	49,15	45,21	54,09
237_A	Verkadestraat 25 2676AL Maasdijk [5]	1,50	41,49	37,60	33,59	42,48
237_B	Verkadestraat 25 2676AL Maasdijk [5]	5,00	42,34	38,40	34,46	43,33
237_C	Verkadestraat 25 2676AL Maasdijk [5]	8,00	44,17	40,24	36,28	45,16
238_A	Verkadestraat 25 2676AL Maasdijk [6]	1,50	41,04	37,20	33,15	42,04
238_B	Verkadestraat 25 2676AL Maasdijk [6]	5,00	43,48	39,58	35,59	44,47
238_C	Verkadestraat 25 2676AL Maasdijk [6]	8,00	44,71	40,81	36,82	45,70
239_A	Nassaustraat 1 2676AX Maasdijk [6]	1,50	22,01	17,69	14,17	22,95
239_B	Nassaustraat 1 2676AX Maasdijk [6]	5,00	24,64	20,34	16,80	25,59
240_A	Nassaustraat 1 2676AX Maasdijk [7]	1,50	24,98	20,72	17,14	25,93
240_B	Nassaustraat 1 2676AX Maasdijk [7]	5,00	27,96	23,73	20,11	28,91
241_A	Oranjeplein 9 2676XP Maasdijk [14]	1,50	26,56	22,30	18,72	27,51
241_B	Oranjeplein 9 2676XP Maasdijk [14]	5,00	29,65	25,41	21,81	30,61
242_A	Oranjeplein 9 2676XP Maasdijk [19]	1,50	25,03	20,85	17,17	25,99
242_B	Oranjeplein 9 2676XP Maasdijk [19]	5,00	28,14	23,94	20,28	29,10
243_A	Oranjeplein 9 2676XP Maasdijk [29]	1,50	23,17	19,00	15,32	24,13
243_B	Oranjeplein 9 2676XP Maasdijk [29]	5,00	25,81	21,61	17,96	26,77
244_A	Oranjeplein 18 2676XP Maasdijk [20]	1,50	26,20	21,96	18,35	27,15
244_B	Oranjeplein 18 2676XP Maasdijk [20]	5,00	29,48	25,27	21,64	30,44
245_A	Oranjeplein 18 2676XP Maasdijk [32]	1,50	26,82	22,57	18,98	27,78
245_B	Oranjeplein 18 2676XP Maasdijk [32]	5,00	30,23	26,00	22,38	31,18
246_A	Oranjeplein 18 2676XP Maasdijk [33]	1,50	25,98	21,76	18,13	26,94
246_B	Oranjeplein 18 2676XP Maasdijk [33]	5,00	29,07	24,87	21,22	30,03
247_A	Oranjeplein 18 2676XP Maasdijk [35]	1,50	23,23	19,00	15,37	24,18
247_B	Oranjeplein 18 2676XP Maasdijk [35]	5,00	25,53	21,29	17,69	26,49
248_A	Willem III straat 4 2676AM Maasdijk [1]	1,50	28,41	24,28	20,56	29,38
248_B	Willem III straat 4 2676AM Maasdijk [1]	5,00	32,33	28,29	24,46	33,31

Alle getoonde dB-waarden zijn A-gewogen

Rapport: Resultatentabel
Model: 2030 Plan
LAeq totaalresultaten voor toetspunten
Groep: Weg door Honderdland
Groepsreductie: Nee

Naam Toetspunt	Omschrijving	Hoogte	Dag	Avond	Nacht	Lden
249_A	Willem III straat 4 2676AM Maasdijk [4]	1,50	25,34	21,07	17,50	26,29
249_B	Willem III straat 4 2676AM Maasdijk [4]	5,00	28,14	23,91	20,30	29,10
250_A	Willem III straat 4 2676AM Maasdijk [5]	1,50	27,08	22,94	19,22	28,04
250_B	Willem III straat 4 2676AM Maasdijk [5]	5,00	30,44	26,36	22,58	31,41
251_A	Willem III straat 4 2676AM Maasdijk [6]	1,50	31,90	27,83	24,04	32,88
251_B	Willem III straat 4 2676AM Maasdijk [6]	5,00	35,21	31,21	27,34	36,19
252_A	Willem III straat 2 2676AM Maasdijk [1]	1,50	30,85	26,76	22,98	31,82
252_B	Willem III straat 2 2676AM Maasdijk [1]	5,00	34,78	30,79	26,91	35,77
253_A	Willem III straat 2 2676AM Maasdijk [2]	1,50	26,24	22,06	18,39	27,20
253_B	Willem III straat 2 2676AM Maasdijk [2]	5,00	27,82	23,59	19,97	28,77
254_A	Willem III straat 2 2676AM Maasdijk [3]	1,50	28,45	24,30	20,60	29,42
254_B	Willem III straat 2 2676AM Maasdijk [3]	5,00	31,82	27,73	23,96	32,79
255_A	Willem III straat 2 2676AM Maasdijk [4]	1,50	32,01	27,89	24,15	32,98
255_B	Willem III straat 2 2676AM Maasdijk [4]	5,00	36,32	32,31	28,44	37,30
256_A	Waldeck Pyrmontstraat 2 2676AR Maasdijk [1]	1,50	25,07	20,87	17,22	26,03
256_B	Waldeck Pyrmontstraat 2 2676AR Maasdijk [1]	5,00	27,83	23,61	19,98	28,79
257_A	Waldeck Pyrmontstraat 2 2676AR Maasdijk [2]	1,50	26,17	21,92	18,33	27,13
257_B	Waldeck Pyrmontstraat 2 2676AR Maasdijk [2]	5,00	30,46	26,27	22,61	31,42
258_A	Waldeck Pyrmontstraat 2 2676AR Maasdijk [3]	1,50	25,98	21,75	18,13	26,93
258_B	Waldeck Pyrmontstraat 2 2676AR Maasdijk [3]	5,00	29,34	25,10	21,49	30,29
259_A	Waldeck Pyrmontstraat 13 2676AP Maasdijk [1]	1,50	24,97	20,66	17,13	25,92
259_B	Waldeck Pyrmontstraat 13 2676AP Maasdijk [1]	5,00	27,93	23,65	20,08	28,88
260_A	Waldeck Pyrmontstraat 13 2676AP Maasdijk [6]	1,50	25,23	20,91	17,40	26,18
260_B	Waldeck Pyrmontstraat 13 2676AP Maasdijk [6]	5,00	29,62	25,35	21,78	30,57
261_A	Maasdijk 76 2676AG Maasdijk [28]	1,50	30,23	26,03	22,39	31,19
261_B	Maasdijk 76 2676AG Maasdijk [28]	5,00	34,51	30,43	26,64	35,48
262_A	Maasdijk 76 2676AG Maasdijk [29]	1,50	31,31	27,10	23,46	32,27
262_B	Maasdijk 76 2676AG Maasdijk [29]	5,00	36,18	32,11	28,31	37,15
263_A	Maasdijk 76 2676AG Maasdijk [31]	1,50	28,51	24,31	20,66	29,47
263_B	Maasdijk 76 2676AG Maasdijk [31]	5,00	33,45	29,37	25,59	34,42
264_A	Willem III straat 8 2676AM Maasdijk [1]	1,50	26,59	22,45	18,74	27,56
264_B	Willem III straat 8 2676AM Maasdijk [1]	5,00	30,75	26,69	22,88	31,72
265_A	Willem III straat 8 2676AM Maasdijk [2]	1,50	28,70	24,55	20,85	29,67
265_B	Willem III straat 8 2676AM Maasdijk [2]	5,00	31,33	27,24	23,47	32,30
266_A	Willem III straat 8 2676AM Maasdijk [3]	1,50	31,38	27,28	23,52	32,35
266_B	Willem III straat 8 2676AM Maasdijk [3]	5,00	35,00	30,97	27,13	35,98
267_A	Prinses MÃ¡ximastraat 4 2676DZ Maasdijk [2]	1,50	28,87	24,65	21,03	29,83
267_B	Prinses MÃ¡ximastraat 4 2676DZ Maasdijk [2]	5,00	32,43	28,25	24,58	33,39
268_A	Prinses MÃ¡ximastraat 4 2676DZ Maasdijk [3]	1,50	24,80	20,51	16,96	25,75
268_B	Prinses MÃ¡ximastraat 4 2676DZ Maasdijk [3]	5,00	27,58	23,31	19,74	28,53
269_A	Prinses MÃ¡ximastraat 4 2676DZ Maasdijk [5]	1,50	27,05	22,83	19,20	28,01
269_B	Prinses MÃ¡ximastraat 4 2676DZ Maasdijk [5]	5,00	30,38	26,23	22,53	31,35
270_A	Prinses MÃ¡ximastraat 2 2676DZ Maasdijk [3]	1,50	25,30	21,03	17,46	26,25
270_B	Prinses MÃ¡ximastraat 2 2676DZ Maasdijk [3]	5,00	28,83	24,62	20,98	29,79
271_A	Prinses MÃ¡ximastraat 2 2676DZ Maasdijk [5]	1,50	28,41	24,18	20,57	29,37
271_B	Prinses MÃ¡ximastraat 2 2676DZ Maasdijk [5]	5,00	32,12	27,92	24,27	33,08
272_A	Waldeck Pyrmontstraat 4 2676AR Maasdijk [2]	1,50	28,36	24,13	20,52	29,32
272_B	Waldeck Pyrmontstraat 4 2676AR Maasdijk [2]	5,00	31,87	27,67	24,03	32,83
273_A	Waldeck Pyrmontstraat 4 2676AR Maasdijk [5]	1,50	27,64	23,38	19,79	28,59
273_B	Waldeck Pyrmontstraat 4 2676AR Maasdijk [5]	5,00	31,53	27,36	23,68	32,49
274_A	Waldeck Pyrmontstraat 4 2676AR Maasdijk [6]	1,50	27,48	23,22	19,63	28,43
274_B	Waldeck Pyrmontstraat 4 2676AR Maasdijk [6]	5,00	30,74	26,47	22,90	31,69
275_A	Waldeck Pyrmontstraat 4 2676AR Maasdijk [9]	1,50	27,96	23,82	20,11	28,93
275_B	Waldeck Pyrmontstraat 4 2676AR Maasdijk [9]	5,00	31,23	27,10	23,37	32,20
276_A	Prinses MÃ¡ximastraat 8 2676DZ Maasdijk [2]	1,50	25,78	21,50	17,94	26,73
276_B	Prinses MÃ¡ximastraat 8 2676DZ Maasdijk [2]	5,00	29,10	24,85	21,26	30,06
277_A	Prinses MÃ¡ximastraat 8 2676DZ Maasdijk [3]	1,50	27,85	23,61	20,01	28,81
277_B	Prinses MÃ¡ximastraat 8 2676DZ Maasdijk [3]	5,00	31,35	27,18	23,50	32,31
278_A	Prinses MÃ¡ximastraat 8 2676DZ Maasdijk [4]	1,50	26,30	22,14	18,45	27,27

Alle getoonde dB-waarden zijn A-gewogen

Rapport: Resultatentabel
Model: 2030 Plan
LAeq totaalresultaten voor toetspunten
Groep: Weg door Honderdland
Groepsreductie: Nee

Naam Toetspunt	Omschrijving	Hoogte	Dag	Avond	Nacht	Lden
278_B	Prinses MÃ¡ximastraat 8 2676DZ Maasdijk [4]	5,00	29,62	25,49	21,76	30,59
279_A	Maasdijk 47 2676AB Maasdijk [1]	1,50	39,10	35,19	31,22	40,09
279_B	Maasdijk 47 2676AB Maasdijk [1]	5,00	40,84	36,91	32,96	41,83
279_C	Maasdijk 47 2676AB Maasdijk [1]	8,00	41,96	38,03	34,09	42,96
280_A	Maasdijk 47 2676AB Maasdijk [3]	1,50	26,72	22,44	18,89	27,68
280_B	Maasdijk 47 2676AB Maasdijk [3]	5,00	30,99	26,88	23,14	31,96
280_C	Maasdijk 47 2676AB Maasdijk [3]	8,00	32,76	28,67	24,91	33,74
281_A	Maasdijk 47 2676AB Maasdijk [4]	1,50	39,13	35,12	31,26	40,11
281_B	Maasdijk 47 2676AB Maasdijk [4]	5,00	40,49	36,46	32,63	41,47
281_C	Maasdijk 47 2676AB Maasdijk [4]	8,00	41,43	37,38	33,56	42,41
282_A	Maasdijk 47 2676AB Maasdijk [5]	1,50	42,19	38,22	34,31	43,17
282_B	Maasdijk 47 2676AB Maasdijk [5]	5,00	43,49	39,50	35,62	44,48
282_C	Maasdijk 47 2676AB Maasdijk [5]	8,00	44,40	40,39	36,53	45,38
283_A	Maasdijk 47 2676AB Maasdijk [6]	1,50	42,73	38,77	34,85	43,72
283_B	Maasdijk 47 2676AB Maasdijk [6]	5,00	44,10	40,12	36,23	45,09
283_C	Maasdijk 47 2676AB Maasdijk [6]	8,00	45,08	41,10	37,21	46,07
284_A	Maasdijk 68 2676AG Maasdijk [1]	1,50	29,68	25,39	21,84	30,63
284_B	Maasdijk 68 2676AG Maasdijk [1]	5,00	33,07	28,90	25,21	34,03
285_A	Maasdijk 68 2676AG Maasdijk [2]	1,50	28,92	24,68	21,08	29,88
285_B	Maasdijk 68 2676AG Maasdijk [2]	5,00	32,87	28,73	25,01	33,83
286_A	Maasdijk 68 A 2676AG Maasdijk [1]	1,50	29,26	25,02	21,42	30,22
286_B	Maasdijk 68 A 2676AG Maasdijk [1]	5,00	32,82	28,69	24,97	33,79
287_A	Maasdijk 68 A 2676AG Maasdijk [2]	1,50	31,80	27,62	23,95	32,76
287_B	Maasdijk 68 A 2676AG Maasdijk [2]	5,00	35,33	31,23	27,47	36,30
288_A	Maasdijk 68 A 2676AG Maasdijk [5]	1,50	30,45	26,28	22,60	31,41
288_B	Maasdijk 68 A 2676AG Maasdijk [5]	5,00	33,94	29,84	26,08	34,91
289_A	Maasdijk 68 A 2676AG Maasdijk [6]	1,50	27,55	23,39	19,70	28,52
289_B	Maasdijk 68 A 2676AG Maasdijk [6]	5,00	30,11	25,97	22,25	31,07
290_A	Maasdijk 70 2676AG Maasdijk [1]	1,50	31,14	26,97	23,29	32,10
290_B	Maasdijk 70 2676AG Maasdijk [1]	5,00	34,58	30,53	26,71	35,56
291_A	Maasdijk 70 2676AG Maasdijk [2]	1,50	28,31	24,09	20,47	29,27
291_B	Maasdijk 70 2676AG Maasdijk [2]	5,00	31,06	26,87	23,21	32,02
292_A	Maasdijk 70 2676AG Maasdijk [6]	1,50	30,80	26,60	22,96	31,76
292_B	Maasdijk 70 2676AG Maasdijk [6]	5,00	34,83	30,74	26,97	35,80
293_A	Maasdijk 70 2676AG Maasdijk [9]	1,50	32,37	28,19	24,53	33,34
293_B	Maasdijk 70 2676AG Maasdijk [9]	5,00	36,33	32,27	28,46	37,30
294_A	Maasdijk 75 2676AC Maasdijk [1]	1,50	27,43	23,24	19,57	28,39
294_B	Maasdijk 75 2676AC Maasdijk [1]	5,00	33,28	29,30	25,41	34,27
295_A	Maasdijk 75 2676AC Maasdijk [2]	1,50	26,70	22,50	18,86	27,66
295_B	Maasdijk 75 2676AC Maasdijk [2]	5,00	30,48	26,42	22,61	31,45
296_A	Maasdijk 75 2676AC Maasdijk [3]	1,50	34,18	30,29	26,29	35,17
296_B	Maasdijk 75 2676AC Maasdijk [3]	5,00	36,00	32,10	28,12	37,00
297_A	Maasdijk 75 2676AC Maasdijk [4]	1,50	32,06	27,90	24,21	33,03
297_B	Maasdijk 75 2676AC Maasdijk [4]	5,00	37,31	33,31	29,44	38,29
298_A	Maasdijk 94 2676AH Maasdijk [1]	1,50	27,38	23,20	19,53	28,34
298_B	Maasdijk 94 2676AH Maasdijk [1]	5,00	30,27	26,14	22,41	31,24
299_A	Maasdijk 94 2676AH Maasdijk [2]	1,50	28,81	24,64	20,96	29,77
299_B	Maasdijk 94 2676AH Maasdijk [2]	5,00	32,64	28,60	24,77	33,62
300_A	Maasdijk 94 2676AH Maasdijk [5]	1,50	30,44	26,24	22,59	31,40
300_B	Maasdijk 94 2676AH Maasdijk [5]	5,00	34,47	30,39	26,61	35,44
301_A	Spektakelplein 26 2676TA Maasdijk [19]	1,50	26,52	22,26	18,68	27,47
301_B	Spektakelplein 26 2676TA Maasdijk [19]	5,00	29,99	25,78	22,15	30,95
301_C	Spektakelplein 26 2676TA Maasdijk [19]	8,00	33,14	29,03	25,28	34,11
302_A	Spektakelplein 26 2676TA Maasdijk [23]	1,50	25,24	20,99	17,40	26,20
302_B	Spektakelplein 26 2676TA Maasdijk [23]	5,00	28,54	24,33	20,69	29,50
302_C	Spektakelplein 26 2676TA Maasdijk [23]	8,00	31,76	27,66	23,90	32,73
303_A	Willem III straat 23 2676AN Maasdijk [1]	1,50	25,52	21,26	17,68	26,47
303_B	Willem III straat 23 2676AN Maasdijk [1]	5,00	27,08	22,85	19,23	28,03
304_A	Willem III straat 23 2676AN Maasdijk [2]	1,50	23,82	19,65	15,97	24,78

Alle getoonde dB-waarden zijn A-gewogen

Rapport: Resultatentabel
Model: 2030 Plan
LAeq totaalresultaten voor toetspunten
Groep: Weg door Honderdland
Groepsreductie: Nee

Naam Toetspunt	Omschrijving	Hoogte	Dag	Avond	Nacht	Lden
304_B	Willem III straat 23 2676AN Maasdijk [2]	5,00	26,58	22,44	18,73	27,55
305_A	Willem III straat 23 2676AN Maasdijk [3]	1,50	29,80	25,61	21,94	30,76
305_B	Willem III straat 23 2676AN Maasdijk [3]	5,00	33,47	29,33	25,61	34,43
306_A	Korte Kruisweg 6 A 2676XM Maasdijk [8]	1,50	25,17	20,93	17,33	26,13
306_B	Korte Kruisweg 6 A 2676XM Maasdijk [8]	5,00	28,19	23,97	20,34	29,15
306_C	Korte Kruisweg 6 A 2676XM Maasdijk [8]	8,00	31,15	27,01	23,30	32,12
306_D	Korte Kruisweg 6 A 2676XM Maasdijk [8]	11,00	33,26	29,26	25,39	34,24
307_A	Korte Kruisweg 6 A 2676XM Maasdijk [11]	1,50	24,61	20,30	16,77	25,56
307_B	Korte Kruisweg 6 A 2676XM Maasdijk [11]	5,00	28,84	24,59	21,00	29,80
307_C	Korte Kruisweg 6 A 2676XM Maasdijk [11]	8,00	32,56	28,44	24,70	33,53
307_D	Korte Kruisweg 6 A 2676XM Maasdijk [11]	11,00	34,13	30,14	26,26	35,12
308_A	Korte Kruisweg 6 A 2676XM Maasdijk [12]	1,50	25,61	21,31	17,77	26,56
308_B	Korte Kruisweg 6 A 2676XM Maasdijk [12]	5,00	31,34	27,11	23,49	32,29
308_C	Korte Kruisweg 6 A 2676XM Maasdijk [12]	8,00	34,28	30,19	26,41	35,25
308_D	Korte Kruisweg 6 A 2676XM Maasdijk [12]	11,00	36,26	32,27	28,38	37,24
309_A	Kleine Hei 4 2676AJ Maasdijk [1]	1,50	36,30	32,38	28,42	37,29
309_B	Kleine Hei 4 2676AJ Maasdijk [1]	5,00	37,66	33,72	29,78	38,65
309_C	Kleine Hei 4 2676AJ Maasdijk [1]	8,00	39,59	35,65	31,71	40,58
310_A	Kleine Hei 4 2676AJ Maasdijk [2]	1,50	25,10	20,84	17,26	26,05
310_B	Kleine Hei 4 2676AJ Maasdijk [2]	5,00	29,43	25,35	21,57	30,40
310_C	Kleine Hei 4 2676AJ Maasdijk [2]	8,00	31,10	27,02	23,24	32,07
311_A	Kleine Hei 4 2676AJ Maasdijk [5]	1,50	37,52	33,64	29,64	38,52
311_B	Kleine Hei 4 2676AJ Maasdijk [5]	5,00	38,96	35,05	31,07	39,95
311_C	Kleine Hei 4 2676AJ Maasdijk [5]	8,00	40,00	36,08	32,12	40,99
312_A	Kleine Hei 4 2676AJ Maasdijk [6]	1,50	40,16	36,29	32,27	41,16
312_B	Kleine Hei 4 2676AJ Maasdijk [6]	5,00	41,65	37,76	33,77	42,65
312_C	Kleine Hei 4 2676AJ Maasdijk [6]	8,00	43,15	39,25	35,27	44,15
313_A	Kleine Hei 2 2676AJ Maasdijk [1]	1,50	35,48	31,63	27,59	36,48
313_B	Kleine Hei 2 2676AJ Maasdijk [1]	5,00	37,46	33,58	29,58	38,46
313_C	Kleine Hei 2 2676AJ Maasdijk [1]	8,00	39,01	35,10	31,12	40,00
314_A	Kleine Hei 2 2676AJ Maasdijk [5]	1,50	25,89	21,65	18,05	26,85
314_B	Kleine Hei 2 2676AJ Maasdijk [5]	5,00	30,03	25,92	22,17	31,00
314_C	Kleine Hei 2 2676AJ Maasdijk [5]	8,00	31,45	27,37	23,59	32,42
315_A	Kleine Hei 2 2676AJ Maasdijk [6]	1,50	34,89	30,99	27,01	35,89
315_B	Kleine Hei 2 2676AJ Maasdijk [6]	5,00	37,32	33,42	29,44	38,32
315_C	Kleine Hei 2 2676AJ Maasdijk [6]	8,00	38,79	34,86	30,91	39,78
316_A	Maasdijk 73 2676AB Maasdijk [2]	1,50	39,82	35,95	31,93	40,82
316_B	Maasdijk 73 2676AB Maasdijk [2]	5,00	41,03	37,13	33,14	42,02
316_C	Maasdijk 73 2676AB Maasdijk [2]	8,00	42,41	38,50	34,53	43,40
317_A	Maasdijk 73 2676AB Maasdijk [3]	1,50	33,93	29,95	26,05	34,91
317_B	Maasdijk 73 2676AB Maasdijk [3]	5,00	36,62	32,65	28,74	37,60
317_C	Maasdijk 73 2676AB Maasdijk [3]	8,00	38,83	34,85	30,96	39,82
318_A	Maasdijk 73 2676AB Maasdijk [4]	1,50	25,37	21,12	17,53	26,33
318_B	Maasdijk 73 2676AB Maasdijk [4]	5,00	29,64	25,56	21,77	30,61
318_C	Maasdijk 73 2676AB Maasdijk [4]	8,00	31,19	27,11	23,33	32,16
319_A	Maasdijk 73 2676AB Maasdijk [5]	1,50	36,17	32,33	28,28	37,17
319_B	Maasdijk 73 2676AB Maasdijk [5]	5,00	37,68	33,82	29,80	38,68
319_C	Maasdijk 73 2676AB Maasdijk [5]	8,00	38,87	34,97	30,99	39,87
320_A	Maasdijk 53 A 2676AB Maasdijk [1]	1,50	37,21	33,34	29,32	38,21
320_B	Maasdijk 53 A 2676AB Maasdijk [1]	5,00	40,53	36,68	32,64	41,53
320_C	Maasdijk 53 A 2676AB Maasdijk [1]	8,00	41,61	37,75	33,72	42,61
321_A	Maasdijk 53 A 2676AB Maasdijk [2]	1,50	26,33	22,07	18,50	27,29
321_B	Maasdijk 53 A 2676AB Maasdijk [2]	5,00	30,50	26,37	22,64	31,47
321_C	Maasdijk 53 A 2676AB Maasdijk [2]	8,00	32,13	28,04	24,28	33,11
322_A	Maasdijk 53 A 2676AB Maasdijk [4]	1,50	34,56	30,53	26,69	35,54
322_B	Maasdijk 53 A 2676AB Maasdijk [4]	5,00	37,98	33,96	30,12	38,96
322_C	Maasdijk 53 A 2676AB Maasdijk [4]	8,00	39,27	35,23	31,41	40,25
325_A	Maasdijk 53 B 2676AB Maasdijk [1]	1,50	42,39	38,56	34,50	43,39
325_B	Maasdijk 53 B 2676AB Maasdijk [1]	5,00	43,58	39,71	35,69	44,58

Alle getoonde dB-waarden zijn A-gewogen

Rapport: Resultatentabel
Model: 2030 Plan
LAeq totaalresultaten voor toetspunten
Groep: Weg door Honderdland
Groepsreductie: Nee

Naam Toetspunt	Omschrijving	Hoogte	Dag	Avond	Nacht	Lden
325_C	Maasdijk 53 B 2676AB Maasdijk [1]	8,00	44,83	40,95	36,94	45,83
326_A	Maasdijk 53 B 2676AB Maasdijk [2]	1,50	36,16	32,21	28,28	37,15
326_B	Maasdijk 53 B 2676AB Maasdijk [2]	5,00	36,29	32,30	28,41	37,27
326_C	Maasdijk 53 B 2676AB Maasdijk [2]	8,00	37,35	33,34	29,48	38,33
327_A	Maasdijk 53 B 2676AB Maasdijk [5]	1,50	41,06	37,11	33,18	42,05
327_B	Maasdijk 53 B 2676AB Maasdijk [5]	5,00	43,16	39,17	35,29	44,15
327_C	Maasdijk 53 B 2676AB Maasdijk [5]	8,00	44,28	40,28	36,41	45,26
328_A	Maasdijk 53 B 2676AB Maasdijk [6]	1,50	44,29	40,40	36,40	45,28
328_B	Maasdijk 53 B 2676AB Maasdijk [6]	5,00	46,02	42,10	38,13	47,01
328_C	Maasdijk 53 B 2676AB Maasdijk [6]	8,00	47,16	43,23	39,28	48,15
329_A	Maasdijk 125 2676AD Maasdijk [4]	1,50	27,02	22,76	19,17	27,97
329_B	Maasdijk 125 2676AD Maasdijk [4]	5,00	32,29	28,08	24,44	33,25
330_A	Maasdijk 125 2676AD Maasdijk [8]	1,50	31,64	27,54	23,77	32,61
330_B	Maasdijk 125 2676AD Maasdijk [8]	5,00	35,32	31,27	27,45	36,30
331_A	Willem III straat 5 2676AM Maasdijk [1]	1,50	28,79	24,67	20,94	29,76
331_B	Willem III straat 5 2676AM Maasdijk [1]	5,00	31,71	27,62	23,85	32,68
331_C	Willem III straat 5 2676AM Maasdijk [1]	8,00	33,73	29,68	25,86	34,71
332_A	Willem III straat 5 2676AM Maasdijk [3]	1,50	31,14	27,05	23,28	32,11
332_B	Willem III straat 5 2676AM Maasdijk [3]	5,00	34,86	30,85	27,00	35,85
332_C	Willem III straat 5 2676AM Maasdijk [3]	8,00	36,18	32,18	28,30	37,16
333_A	Willem III straat 5 2676AM Maasdijk [4]	1,50	28,54	24,44	20,68	29,51
333_B	Willem III straat 5 2676AM Maasdijk [4]	5,00	32,12	28,10	24,25	33,10
333_C	Willem III straat 5 2676AM Maasdijk [4]	8,00	34,83	30,80	26,96	35,81
334_A	Willem III straat 5 2676AM Maasdijk [8]	1,50	26,46	22,20	18,62	27,41
334_B	Willem III straat 5 2676AM Maasdijk [8]	5,00	29,02	24,79	21,18	29,98
334_C	Willem III straat 5 2676AM Maasdijk [8]	8,00	31,58	27,49	23,72	32,55
335_A	Oranjewerf 52 2676TB Maasdijk [1]	1,50	25,82	21,56	17,97	26,77
335_B	Oranjewerf 52 2676TB Maasdijk [1]	5,00	30,16	25,98	22,31	31,12
336_A	Maasdijk 51 A 2676AB Maasdijk [1]	1,50	26,96	22,70	19,12	27,91
336_B	Maasdijk 51 A 2676AB Maasdijk [1]	5,00	31,43	27,36	23,57	32,41
336_C	Maasdijk 51 A 2676AB Maasdijk [1]	8,00	32,42	28,36	24,56	33,40
337_A	Maasdijk 51 A 2676AB Maasdijk [2]	1,50	30,46	26,30	22,61	31,43
337_B	Maasdijk 51 A 2676AB Maasdijk [2]	5,00	34,08	29,95	26,23	35,05
337_C	Maasdijk 51 A 2676AB Maasdijk [2]	8,00	35,34	31,18	27,48	36,30
338_A	Maasdijk 51 A 2676AB Maasdijk [5]	1,50	40,16	36,18	32,29	41,15
338_B	Maasdijk 51 A 2676AB Maasdijk [5]	5,00	43,21	39,24	35,33	44,19
338_C	Maasdijk 51 A 2676AB Maasdijk [5]	8,00	44,17	40,19	36,29	45,15
339_A	Maasdijk 53 2676AB Maasdijk [1]	1,50	40,05	36,06	32,18	41,04
339_B	Maasdijk 53 2676AB Maasdijk [1]	5,00	42,93	38,96	35,05	43,91
339_C	Maasdijk 53 2676AB Maasdijk [1]	8,00	44,01	40,04	36,14	45,00
340_A	Maasdijk 53 2676AB Maasdijk [2]	1,50	35,97	32,03	28,09	36,96
340_B	Maasdijk 53 2676AB Maasdijk [2]	5,00	38,73	34,82	30,85	39,72
340_C	Maasdijk 53 2676AB Maasdijk [2]	8,00	39,89	35,97	32,01	40,88
341_A	Maasdijk 53 2676AB Maasdijk [5]	1,50	26,69	22,43	18,86	27,65
341_B	Maasdijk 53 2676AB Maasdijk [5]	5,00	31,20	27,10	23,34	32,17
341_C	Maasdijk 53 2676AB Maasdijk [5]	8,00	32,35	28,28	24,49	33,33
342_A	Oranjewerf 48 2676TB Maasdijk [1]	1,50	26,14	21,84	18,30	27,09
342_B	Oranjewerf 48 2676TB Maasdijk [1]	5,00	30,21	25,96	22,37	31,17
343_A	Oranjewerf 48 2676TB Maasdijk [2]	1,50	26,02	21,71	18,18	26,97
343_B	Oranjewerf 48 2676TB Maasdijk [2]	5,00	30,26	26,02	22,42	31,22
344_A	Oranjewerf 48 2676TB Maasdijk [3]	1,50	26,15	21,85	18,32	27,10
344_B	Oranjewerf 48 2676TB Maasdijk [3]	5,00	30,50	26,26	22,66	31,46
345_A	Korte Kruisweg 9 2676XK Maasdijk [1]	1,50	27,22	23,04	19,37	28,18
345_B	Korte Kruisweg 9 2676XK Maasdijk [1]	5,00	31,13	27,07	23,27	32,11
346_A	Korte Kruisweg 11 2676XK Maasdijk [1]	1,50	23,00	18,75	15,16	23,96
346_B	Korte Kruisweg 11 2676XK Maasdijk [1]	5,00	27,86	23,63	20,02	28,82
347_A	Korte Kruisweg 11 2676XK Maasdijk [2]	1,50	27,34	23,18	19,48	28,30
347_B	Korte Kruisweg 11 2676XK Maasdijk [2]	5,00	31,03	26,98	23,16	32,01
348_A	Verkadestraat 3 2676AL Maasdijk [2]	1,50	34,38	30,43	26,49	35,36

Alle getoonde dB-waarden zijn A-gewogen

Rapport: Resultatentabel
Model: 2030 Plan
LAeq totaalresultaten voor toetspunten
Groep: Weg door Honderdland
Groepsreductie: Nee

Naam Toetspunt	Omschrijving	Hoogte	Dag	Avond	Nacht	Lden
348_B	Verkadestraat 3 2676AL Maasdijk [2]	5,00	37,48	33,50	29,61	38,47
348_C	Verkadestraat 3 2676AL Maasdijk [2]	8,00	39,35	35,38	31,47	40,33
349_A	Korte Kruisweg 7 2676XK Maasdijk [1]	1,50	27,61	23,44	19,75	28,57
349_B	Korte Kruisweg 7 2676XK Maasdijk [1]	5,00	32,17	28,14	24,29	33,14
350_A	Verkadestraat 1 2676AL Maasdijk [1]	1,50	33,54	29,54	25,66	34,52
350_B	Verkadestraat 1 2676AL Maasdijk [1]	5,00	36,91	32,90	29,04	37,89
350_C	Verkadestraat 1 2676AL Maasdijk [1]	8,00	39,23	35,25	31,36	40,22
351_A	Verkadestraat 1 2676AL Maasdijk [2]	1,50	25,89	21,63	18,05	26,84
351_B	Verkadestraat 1 2676AL Maasdijk [2]	5,00	30,62	26,57	22,75	31,60
351_C	Verkadestraat 1 2676AL Maasdijk [2]	8,00	31,82	27,75	23,95	32,79
352_A	Verkadestraat 1 2676AL Maasdijk [3]	1,50	35,73	31,82	27,85	36,72
352_B	Verkadestraat 1 2676AL Maasdijk [3]	5,00	38,80	34,92	30,91	39,80
352_C	Verkadestraat 1 2676AL Maasdijk [3]	8,00	39,64	35,75	31,76	40,64
353_A	Verkadestraat 5 2676AL Maasdijk [1]	1,50	36,52	32,61	28,64	37,51
353_B	Verkadestraat 5 2676AL Maasdijk [1]	5,00	39,62	35,73	31,73	40,61
353_C	Verkadestraat 5 2676AL Maasdijk [1]	8,00	40,56	36,66	32,68	41,56
354_A	Verkadestraat 5 2676AL Maasdijk [2]	1,50	35,54	31,62	27,65	36,53
354_B	Verkadestraat 5 2676AL Maasdijk [2]	5,00	38,35	34,39	30,47	39,34
354_C	Verkadestraat 5 2676AL Maasdijk [2]	8,00	40,01	36,04	32,13	40,99
355_A	Maasdijk 115 2676AD Maasdijk [1]	1,50	24,92	20,63	17,08	25,87
355_B	Maasdijk 115 2676AD Maasdijk [1]	5,00	29,23	25,03	21,37	30,19
356_A	Korte Kruisweg 2 2676XM Maasdijk [4]	1,50	29,43	25,25	21,58	30,39
356_B	Korte Kruisweg 2 2676XM Maasdijk [4]	5,00	33,64	29,56	25,76	34,61
357_A	Waldeck Pyrmontstraat 12 2676AR Maasdijk [1]	1,50	25,63	21,31	17,79	26,57
357_B	Waldeck Pyrmontstraat 12 2676AR Maasdijk [1]	5,00	30,17	25,94	22,32	31,12
358_A	Waldeck Pyrmontstraat 12 2676AR Maasdijk [2]	1,50	26,27	22,10	18,42	27,23
358_B	Waldeck Pyrmontstraat 12 2676AR Maasdijk [2]	5,00	28,72	24,51	20,87	29,68
359_A	Oranjewerf 35 2676TD Maasdijk [2]	1,50	27,03	22,77	19,19	27,98
359_B	Oranjewerf 35 2676TD Maasdijk [2]	5,00	29,81	25,55	21,97	30,76
360_A	Oranjewerf 27 2676TD Maasdijk [1]	1,50	25,38	21,09	17,54	26,33
360_B	Oranjewerf 27 2676TD Maasdijk [1]	5,00	28,65	24,39	20,81	29,60
361_A	Oranjewerf 39 2676TD Maasdijk [5]	1,50	26,85	22,59	19,01	27,80
361_B	Oranjewerf 39 2676TD Maasdijk [5]	5,00	30,25	26,00	22,40	31,20
362_A	Oranjewerf 23 2676TD Maasdijk [1]	1,50	25,59	21,31	17,75	26,54
362_B	Oranjewerf 23 2676TD Maasdijk [1]	5,00	28,81	24,55	20,97	29,76
363_A	Oranjewerf 17 2676TD Maasdijk [2]	1,50	26,94	22,66	19,10	27,89
363_B	Oranjewerf 17 2676TD Maasdijk [2]	5,00	30,68	26,44	22,84	31,64
364_A	Oranjewerf 51 2676TD Maasdijk [1]	1,50	25,55	21,29	17,71	26,50
364_B	Oranjewerf 51 2676TD Maasdijk [1]	5,00	29,43	25,21	21,59	30,39
365_A	Oranjewerf 15 2676TD Maasdijk [1]	1,50	26,89	22,60	19,05	27,84
365_B	Oranjewerf 15 2676TD Maasdijk [1]	5,00	30,57	26,33	22,72	31,52
366_A	Oranjewerf 11 2676TD Maasdijk [2]	1,50	26,83	22,56	18,99	27,78
366_B	Oranjewerf 11 2676TD Maasdijk [2]	5,00	30,56	26,35	22,71	31,52
367_A	Maasdijk 105 2676AC Maasdijk [1]	1,50	29,60	25,38	21,74	30,55
367_B	Maasdijk 105 2676AC Maasdijk [1]	5,00	33,52	29,38	25,66	34,48
368_A	Maasdijk 105 2676AC Maasdijk [2]	1,50	27,89	23,62	20,03	28,83
368_B	Maasdijk 105 2676AC Maasdijk [2]	5,00	33,35	29,17	25,49	34,31
369_A	Maasdijk 117 2676AD Maasdijk [1]	1,50	25,46	21,22	17,61	26,41
369_B	Maasdijk 117 2676AD Maasdijk [1]	5,00	29,90	25,75	22,04	30,86
370_A	Willem III straat 24 2676AN Maasdijk [1]	1,50	26,18	21,92	18,34	27,13
370_B	Willem III straat 24 2676AN Maasdijk [1]	5,00	30,05	25,85	22,20	31,01
371_A	Willem III straat 24 2676AN Maasdijk [2]	1,50	29,49	25,29	21,64	30,45
371_B	Willem III straat 24 2676AN Maasdijk [2]	5,00	33,02	28,87	25,16	33,98
372_A	Oranjewerf 19 2676TD Maasdijk [1]	1,50	26,54	22,26	18,69	27,49
372_B	Oranjewerf 19 2676TD Maasdijk [1]	5,00	30,27	26,03	22,43	31,23
373_A	Oranjewerf 21 2676TD Maasdijk [3]	1,50	25,98	21,76	18,13	26,94
373_B	Oranjewerf 21 2676TD Maasdijk [3]	5,00	29,18	24,96	21,33	30,14
374_A	Oranjewerf 45 2676TD Maasdijk [4]	1,50	26,04	21,80	18,19	26,99
374_B	Oranjewerf 45 2676TD Maasdijk [4]	5,00	28,99	24,76	21,15	29,95

Alle getoonde dB-waarden zijn A-gewogen

Rapport: Resultatentabel
Model: 2030 Plan
LAeq totaalresultaten voor toetspunten
Groep: Weg door Honderdland
Groepsreductie: Nee

Naam Toetspunt	Omschrijving	Hoogte	Dag	Avond	Nacht	Lden
375_A	Oranjewerf 57 2676TD Maasdijk [2]	1,50	25,97	21,69	18,12	26,92
375_B	Oranjewerf 57 2676TD Maasdijk [2]	5,00	29,60	25,36	21,75	30,55
376_A	Oranjewerf 55 2676TD Maasdijk [1]	1,50	25,34	21,10	17,49	26,29
376_B	Oranjewerf 55 2676TD Maasdijk [1]	5,00	28,25	24,02	20,40	29,20
377_A	Maasdijk 51 2676AB Maasdijk [1]	1,50	41,55	37,59	33,67	42,54
377_B	Maasdijk 51 2676AB Maasdijk [1]	5,00	43,35	39,39	35,47	44,34
377_C	Maasdijk 51 2676AB Maasdijk [1]	8,00	44,40	40,44	36,52	45,39
378_A	Maasdijk 51 2676AB Maasdijk [2]	1,50	27,15	22,89	19,31	28,10
378_B	Maasdijk 51 2676AB Maasdijk [2]	5,00	30,82	26,66	22,97	31,79
378_C	Maasdijk 51 2676AB Maasdijk [2]	8,00	32,78	28,68	24,92	33,75
379_A	Maasdijk 49 2676AB Maasdijk [1]	1,50	26,17	21,85	18,34	27,12
379_B	Maasdijk 49 2676AB Maasdijk [1]	5,00	30,09	25,90	22,24	31,05
379_C	Maasdijk 49 2676AB Maasdijk [1]	8,00	32,41	28,30	24,56	33,38
380_A	Maasdijk 49 2676AB Maasdijk [3]	1,50	36,85	32,89	28,97	37,84
380_B	Maasdijk 49 2676AB Maasdijk [3]	5,00	38,35	34,36	30,47	39,33
380_C	Maasdijk 49 2676AB Maasdijk [3]	8,00	39,63	35,61	31,76	40,61
381_A	Maasdijk 49 2676AB Maasdijk [4]	1,50	42,00	38,04	34,12	42,99
381_B	Maasdijk 49 2676AB Maasdijk [4]	5,00	43,58	39,61	35,70	44,56
381_C	Maasdijk 49 2676AB Maasdijk [4]	8,00	44,72	40,75	36,85	45,71
382_A	Willem III straat 10 2676AM Maasdijk [3]	1,50	29,83	25,71	21,97	30,80
382_B	Willem III straat 10 2676AM Maasdijk [3]	5,00	33,56	29,52	25,69	34,54
383_A	Willem III straat 10 2676AM Maasdijk [4]	1,50	31,38	27,28	23,52	32,35
383_B	Willem III straat 10 2676AM Maasdijk [4]	5,00	35,45	31,45	27,58	36,43
384_A	Willem III straat 10 2676AM Maasdijk [5]	1,50	26,04	21,95	18,17	27,01
384_B	Willem III straat 10 2676AM Maasdijk [5]	5,00	29,50	25,49	21,63	30,48
385_A	Willem III straat 10 2676AM Maasdijk [6]	1,50	25,43	21,28	17,57	26,39
385_B	Willem III straat 10 2676AM Maasdijk [6]	5,00	29,02	24,94	21,16	29,99
386_A	Prinses MÃ¡ximastraat 1 2676DZ Maasdijk [1]	1,50	27,95	23,68	20,11	28,90
386_B	Prinses MÃ¡ximastraat 1 2676DZ Maasdijk [1]	5,00	30,88	26,64	23,03	31,83
387_A	Prinses MÃ¡ximastraat 1 2676DZ Maasdijk [2]	1,50	27,25	23,02	19,40	28,20
387_B	Prinses MÃ¡ximastraat 1 2676DZ Maasdijk [2]	5,00	30,23	26,03	22,39	31,19
388_A	Kleine Hei 1 2676AJ Maasdijk [1]	1,50	35,44	31,45	27,56	36,42
388_B	Kleine Hei 1 2676AJ Maasdijk [1]	5,00	40,35	36,46	32,47	41,35
388_C	Kleine Hei 1 2676AJ Maasdijk [1]	8,00	41,67	37,77	33,78	42,66
389_A	Kleine Hei 1 2676AJ Maasdijk [2]	1,50	35,42	31,48	27,54	36,41
389_B	Kleine Hei 1 2676AJ Maasdijk [2]	5,00	40,74	36,86	32,86	41,74
389_C	Kleine Hei 1 2676AJ Maasdijk [2]	8,00	41,92	38,02	34,03	42,91
390_A	Kleine Hei 1 2676AJ Maasdijk [5]	1,50	35,98	32,14	28,09	36,98
390_B	Kleine Hei 1 2676AJ Maasdijk [5]	5,00	37,44	33,58	29,56	38,44
390_C	Kleine Hei 1 2676AJ Maasdijk [5]	8,00	38,75	34,85	30,86	39,74
391_A	Maasdijk 133 2676AD Maasdijk [3]	1,50	31,17	27,18	23,28	32,15
391_B	Maasdijk 133 2676AD Maasdijk [3]	5,00	33,81	29,78	25,92	34,78
392_A	Korte Kruisweg 5 2676XK Maasdijk [4]	1,50	27,71	23,57	19,85	28,67
392_B	Korte Kruisweg 5 2676XK Maasdijk [4]	5,00	31,67	27,63	23,80	32,65
393_A	Willem III straat 3 2676AM Maasdijk [1]	1,50	30,31	26,26	22,44	31,29
393_B	Willem III straat 3 2676AM Maasdijk [1]	5,00	33,44	29,44	25,57	34,42
394_A	Willem III straat 3 2676AM Maasdijk [2]	1,50	32,59	28,54	24,72	33,57
394_B	Willem III straat 3 2676AM Maasdijk [2]	5,00	35,74	31,74	27,87	36,72
395_A	Willem III straat 3 2676AM Maasdijk [3]	1,50	27,04	22,94	19,19	28,02
395_B	Willem III straat 3 2676AM Maasdijk [3]	5,00	30,57	26,54	22,70	31,55
396_A	Willem III straat 3 2676AM Maasdijk [4]	1,50	25,67	21,45	17,82	26,63
396_B	Willem III straat 3 2676AM Maasdijk [4]	5,00	28,38	24,20	20,54	29,35
397_A	Oranjewerf 48 2676TB Maasdijk [1]	1,50	27,00	22,70	19,16	27,95
397_B	Oranjewerf 48 2676TB Maasdijk [1]	5,00	30,82	26,60	22,97	31,78
398_A	Oranjewerf 48 2676TB Maasdijk [2]	1,50	26,94	22,65	19,10	27,89
398_B	Oranjewerf 48 2676TB Maasdijk [2]	5,00	30,35	26,12	22,50	31,30
399_A	Oranjewerf 46 2676TB Maasdijk [2]	1,50	26,66	22,41	18,82	27,62
399_B	Oranjewerf 46 2676TB Maasdijk [2]	5,00	29,92	25,71	22,07	30,88
400_A	Oranjewerf 46 2676TB Maasdijk [1]	1,50	27,58	23,29	19,74	28,53

Alle getoonde dB-waarden zijn A-gewogen

Rapport: Resultatentabel
Model: 2030 Plan
LAeq totaalresultaten voor toetspunten
Groep: Weg door Honderdland
Groepsreductie: Nee

Naam Toetspunt	Omschrijving	Hoogte	Dag	Avond	Nacht	Lden
400_B	Oranjewerf 46 2676TB Maasdijk [1]	5,00	31,10	26,87	23,25	32,05
401_A	Korte Kruisweg 10 2676XM Maasdijk [1]	1,50	24,63	20,41	16,78	25,59
401_B	Korte Kruisweg 10 2676XM Maasdijk [1]	5,00	27,70	23,48	19,86	28,66
402_A	Korte Kruisweg 10 2676XM Maasdijk [2]	1,50	25,90	21,65	18,05	26,85
402_B	Korte Kruisweg 10 2676XM Maasdijk [2]	5,00	29,24	25,02	21,39	30,20
403_A	Trompstraat 6 2676XJ Maasdijk [1]	1,50	27,72	23,51	19,87	28,68
403_B	Trompstraat 6 2676XJ Maasdijk [1]	5,00	31,89	27,77	24,03	32,86
404_A	Verkadestraat 7 2676AL Maasdijk [1]	1,50	37,11	33,21	29,23	38,11
404_B	Verkadestraat 7 2676AL Maasdijk [1]	5,00	40,09	36,21	32,20	41,09
404_C	Verkadestraat 7 2676AL Maasdijk [1]	8,00	41,02	37,13	33,13	42,01
405_A	Verkadestraat 7 2676AL Maasdijk [2]	1,50	41,07	37,22	33,18	42,07
405_B	Verkadestraat 7 2676AL Maasdijk [2]	5,00	43,06	39,19	35,18	44,06
405_C	Verkadestraat 7 2676AL Maasdijk [2]	8,00	44,59	40,71	36,71	45,59
406_A	Verkadestraat 7 2676AL Maasdijk [5]	1,50	36,04	32,12	28,16	37,03
406_B	Verkadestraat 7 2676AL Maasdijk [5]	5,00	38,95	34,99	31,07	39,94
406_C	Verkadestraat 7 2676AL Maasdijk [5]	8,00	40,63	36,68	32,75	41,62
407_A	Prinses Margrietstraat 10 2676AV Maasdijk [2]	1,50	26,94	22,61	19,10	27,88
407_B	Prinses Margrietstraat 10 2676AV Maasdijk [2]	5,00	30,17	25,91	22,33	31,12
408_A	Oranjewerf 38 2676TB Maasdijk [2]	1,50	28,60	24,37	20,76	29,56
408_B	Oranjewerf 38 2676TB Maasdijk [2]	5,00	32,08	27,91	24,22	33,04
409_A	Oranjewerf 36 2676TB Maasdijk [2]	1,50	28,18	23,91	20,34	29,13
409_B	Oranjewerf 36 2676TB Maasdijk [2]	5,00	31,51	27,31	23,66	32,47
410_A	Maasdijk 83 2676AC Maasdijk [1]	1,50	32,23	28,03	24,38	33,19
410_B	Maasdijk 83 2676AC Maasdijk [1]	5,00	37,60	33,54	29,72	38,57
411_A	Maasdijk 83 2676AC Maasdijk [3]	1,50	25,86	21,63	18,01	26,81
411_B	Maasdijk 83 2676AC Maasdijk [3]	5,00	28,95	24,78	21,10	29,91
412_A	Maasdijk 81 2676AC Maasdijk [3]	1,50	25,79	21,55	17,95	26,75
412_B	Maasdijk 81 2676AC Maasdijk [3]	5,00	29,01	24,87	21,16	29,98
413_A	Maasdijk 81 2676AC Maasdijk [4]	1,50	33,45	29,34	25,59	34,42
413_B	Maasdijk 81 2676AC Maasdijk [4]	5,00	39,67	35,71	31,79	40,66
414_A	Trompstraat 2 2676XJ Maasdijk [1]	1,50	24,74	20,48	16,90	25,69
414_B	Trompstraat 2 2676XJ Maasdijk [1]	5,00	28,29	24,09	20,45	29,25
415_A	Trompstraat 2 2676XJ Maasdijk [5]	1,50	28,60	24,41	20,74	29,56
415_B	Trompstraat 2 2676XJ Maasdijk [5]	5,00	32,81	28,72	24,95	33,78
416_A	Trompstraat 4 2676XJ Maasdijk [1]	1,50	24,93	20,67	17,09	25,88
416_B	Trompstraat 4 2676XJ Maasdijk [1]	5,00	29,08	24,88	21,22	30,04
417_A	Prinses Margrietstraat 6 2676AV Maasdijk [2]	1,50	27,24	22,93	19,40	28,19
417_B	Prinses Margrietstraat 6 2676AV Maasdijk [2]	5,00	30,23	25,97	22,38	31,18
418_A	Maasdijk 62 2676AG Maasdijk [1]	1,50	33,65	29,49	25,80	34,62
418_B	Maasdijk 62 2676AG Maasdijk [1]	5,00	38,30	34,25	30,43	39,28
419_A	Maasdijk 62 2676AG Maasdijk [2]	1,50	31,94	27,74	24,09	32,90
419_B	Maasdijk 62 2676AG Maasdijk [2]	5,00	37,25	33,21	29,38	38,23
420_A	Maasdijk 62 2676AG Maasdijk [3]	1,50	28,45	24,21	20,61	29,41
420_B	Maasdijk 62 2676AG Maasdijk [3]	5,00	31,48	27,29	23,64	32,45
421_A	Prinses Margrietstraat 2 2676AV Maasdijk [2]	1,50	26,99	22,69	19,15	27,94
421_B	Prinses Margrietstraat 2 2676AV Maasdijk [2]	5,00	30,29	26,03	22,45	31,24
422_A	Prinses MÃ¡ximastraat 7 2676DZ Maasdijk [1]	1,50	27,39	23,18	19,54	28,35
422_B	Prinses MÃ¡ximastraat 7 2676DZ Maasdijk [1]	5,00	29,81	25,62	21,97	30,78
423_A	Prinses MÃ¡ximastraat 5 2676DZ Maasdijk [1]	1,50	25,15	20,89	17,31	26,10
423_B	Prinses MÃ¡ximastraat 5 2676DZ Maasdijk [1]	5,00	28,21	23,97	20,37	29,17
424_A	Prinses MÃ¡ximastraat 5 2676DZ Maasdijk [2]	1,50	26,45	22,21	18,61	27,41
424_B	Prinses MÃ¡ximastraat 5 2676DZ Maasdijk [2]	5,00	29,38	25,17	21,53	30,34
425_A	Waldeck Pyrmontstraat 25 2676AP Maasdijk [2]	1,50	20,72	16,43	12,89	21,67
425_B	Waldeck Pyrmontstraat 25 2676AP Maasdijk [2]	5,00	23,72	19,40	15,88	24,66
426_A	Waldeck Pyrmontstraat 23 2676AP Maasdijk [1]	1,50	26,90	22,69	19,05	27,86
426_B	Waldeck Pyrmontstraat 23 2676AP Maasdijk [1]	5,00	29,32	25,09	21,48	30,28
427_A	Waldeck Pyrmontstraat 23 2676AP Maasdijk [2]	1,50	22,05	17,77	14,21	23,00
427_B	Waldeck Pyrmontstraat 23 2676AP Maasdijk [2]	5,00	25,15	20,83	17,32	26,10
428_A	Willem III straat 12 2676AM Maasdijk [1]	1,50	26,37	22,11	18,53	27,32

Alle getoonde dB-waarden zijn A-gewogen

Rapport: Resultatentabel
Model: 2030 Plan
LAeq totaalresultaten voor toetspunten
Groep: Weg door Honderdland
Groepsreductie: Nee

Naam Toetspunt	Omschrijving	Hoogte	Dag	Avond	Nacht	Lden
428_B	Willem III straat 12 2676AM Maasdijk [1]	5,00	29,18	24,95	21,34	30,14
428_C	Willem III straat 12 2676AM Maasdijk [1]	8,00	32,10	28,00	24,24	33,07
429_A	Willem III straat 12 2676AM Maasdijk [2]	1,50	31,27	27,16	23,41	32,24
429_B	Willem III straat 12 2676AM Maasdijk [2]	5,00	35,26	31,26	27,39	36,24
429_C	Willem III straat 12 2676AM Maasdijk [2]	8,00	36,47	32,47	28,59	37,45
430_A	Willem III straat 14 2676AM Maasdijk [1]	1,50	26,12	21,84	18,28	27,07
430_B	Willem III straat 14 2676AM Maasdijk [1]	5,00	28,62	24,35	20,78	29,57
430_C	Willem III straat 14 2676AM Maasdijk [1]	8,00	31,12	26,96	23,27	32,09
431_A	Willem III straat 14 2676AM Maasdijk [2]	1,50	31,42	27,32	23,56	32,39
431_B	Willem III straat 14 2676AM Maasdijk [2]	5,00	35,19	31,18	27,32	36,17
431_C	Willem III straat 14 2676AM Maasdijk [2]	8,00	36,55	32,56	28,68	37,54
432_A	Oranjewerf 32 2676TB Maasdijk [2]	1,50	28,22	23,95	20,38	29,17
432_B	Oranjewerf 32 2676TB Maasdijk [2]	5,00	31,26	27,03	23,41	32,21
433_A	Willem III straat 11 2676AM Maasdijk [1]	1,50	25,90	21,64	18,06	26,85
433_B	Willem III straat 11 2676AM Maasdijk [1]	5,00	29,48	25,25	21,64	30,44
433_C	Willem III straat 11 2676AM Maasdijk [1]	8,00	33,47	29,39	25,61	34,44
434_A	Willem III straat 11 2676AM Maasdijk [4]	1,50	28,45	24,30	20,60	29,42
434_B	Willem III straat 11 2676AM Maasdijk [4]	5,00	33,42	29,36	25,55	34,39
435_A	Willem III straat 11 2676AM Maasdijk [5]	1,50	31,17	27,07	23,31	32,14
435_B	Willem III straat 11 2676AM Maasdijk [5]	5,00	35,15	31,14	27,27	36,13
435_C	Willem III straat 11 2676AM Maasdijk [5]	8,00	36,37	32,38	28,50	37,36
436_A	Willem III straat 14 2676AM Maasdijk [2]	1,50	30,64	26,56	22,78	31,61
436_B	Willem III straat 14 2676AM Maasdijk [2]	5,00	34,22	30,21	26,35	35,20
436_C	Willem III straat 14 2676AM Maasdijk [2]	8,00	35,44	31,45	27,57	36,43
437_A	Verkadestraat 11 2676AL Maasdijk [3]	1,50	32,01	27,95	24,14	32,98
437_B	Verkadestraat 11 2676AL Maasdijk [3]	5,00	36,18	32,09	28,31	37,15
438_A	Verkadestraat 11 2676AL Maasdijk [2]	1,50	34,15	30,23	26,27	35,14
438_B	Verkadestraat 11 2676AL Maasdijk [2]	5,00	36,41	32,45	28,53	37,40
439_A	Verkadestraat 11 2676AL Maasdijk [1]	1,50	39,08	35,23	31,19	40,08
439_B	Verkadestraat 11 2676AL Maasdijk [1]	5,00	40,72	36,83	32,84	41,72
440_A	Verkadestraat 11 A 2676AL Maasdijk [1]	1,50	42,35	38,51	34,46	43,35
440_B	Verkadestraat 11 A 2676AL Maasdijk [1]	5,00	43,82	39,95	35,92	44,81
441_A	Verkadestraat 11 A 2676AL Maasdijk [2]	1,50	30,93	26,82	23,07	31,90
441_B	Verkadestraat 11 A 2676AL Maasdijk [2]	5,00	35,44	31,32	27,58	36,41
442_A	Verkadestraat 6 2676AL Maasdijk [1]	1,50	39,35	35,43	31,45	40,33
442_B	Verkadestraat 6 2676AL Maasdijk [1]	5,00	41,23	37,28	33,33	42,21
443_A	Verkadestraat 6 2676AL Maasdijk [2]	1,50	30,75	26,68	22,87	31,72
443_B	Verkadestraat 6 2676AL Maasdijk [2]	5,00	33,97	29,95	26,10	34,95
444_A	Verkadestraat 6 2676AL Maasdijk [3]	1,50	31,31	27,24	23,44	32,28
444_B	Verkadestraat 6 2676AL Maasdijk [3]	5,00	36,10	32,08	28,23	37,08
445_A	Verkadestraat 8 2676AL Maasdijk [1]	1,50	29,14	24,91	21,29	30,09
445_B	Verkadestraat 8 2676AL Maasdijk [1]	5,00	35,47	31,39	27,61	36,44
446_A	Verkadestraat 8 2676AL Maasdijk [2]	1,50	39,96	36,04	32,06	40,94
446_B	Verkadestraat 8 2676AL Maasdijk [2]	5,00	41,80	37,85	33,91	42,78
447_A	Prinses Irenestraat 13 2676AT Maasdijk [2]	1,50	24,76	20,45	16,93	25,71
447_B	Prinses Irenestraat 13 2676AT Maasdijk [2]	5,00	28,01	23,71	20,17	28,96
448_A	Prinses Irenestraat 13 2676AT Maasdijk [3]	1,50	25,79	21,45	17,95	26,73
448_B	Prinses Irenestraat 13 2676AT Maasdijk [3]	5,00	30,02	25,75	22,18	30,97
449_A	Prinses Irenestraat 9 2676AT Maasdijk [2]	1,50	25,44	21,10	17,60	26,38
449_B	Prinses Irenestraat 9 2676AT Maasdijk [2]	5,00	30,05	25,80	22,21	31,01
450_A	Maasdijk 66 2676AG Maasdijk [1]	1,50	33,58	29,42	25,73	34,55
450_B	Maasdijk 66 2676AG Maasdijk [1]	5,00	38,02	33,97	30,15	39,00
451_A	Maasdijk 66 2676AG Maasdijk [2]	1,50	31,38	27,19	23,53	32,34
451_B	Maasdijk 66 2676AG Maasdijk [2]	5,00	34,90	30,85	27,03	35,88
452_A	Maasdijk 64 2676AG Maasdijk [1]	1,50	30,78	26,56	22,93	31,74
452_B	Maasdijk 64 2676AG Maasdijk [1]	5,00	34,84	30,74	26,98	35,81
453_A	Maasdijk 64 2676AG Maasdijk [2]	1,50	33,60	29,42	25,76	34,57
453_B	Maasdijk 64 2676AG Maasdijk [2]	5,00	38,38	34,33	30,51	39,36
454_A	Prinses MÃ¡ximastraat 3 2676DZ Maasdijk [1]	1,50	26,13	21,87	18,28	27,08

Alle getoonde dB-waarden zijn A-gewogen

Rapport: Resultatentabel
Model: 2030 Plan
LAeq totaalresultaten voor toetspunten
Groep: Weg door Honderdland
Groepsreductie: Nee

Naam Toetspunt	Omschrijving	Hoogte	Dag	Avond	Nacht	Lden
454_B	Prinses MÃ¡ximastraat 3 2676DZ Maasdijk [1]	5,00	28,71	24,46	20,86	29,66
455_A	Prinses Irenestraat 5 2676AT Maasdijk [2]	1,50	25,65	21,31	17,82	26,60
455_B	Prinses Irenestraat 5 2676AT Maasdijk [2]	5,00	30,22	25,95	22,38	31,17
456_A	Waldeck Pyrmontstraat 19 2676AP Maasdijk [2]	1,50	27,70	23,50	19,85	28,66
456_B	Waldeck Pyrmontstraat 19 2676AP Maasdijk [2]	5,00	30,04	25,82	22,19	31,00
457_A	Maasdijk 74 2676AG Maasdijk [1]	1,50	29,78	25,55	21,94	30,74
457_B	Maasdijk 74 2676AG Maasdijk [1]	5,00	33,61	29,49	25,76	34,58
458_A	Maasdijk 74 2676AG Maasdijk [3]	1,50	29,46	25,28	21,60	30,42
458_B	Maasdijk 74 2676AG Maasdijk [3]	5,00	33,58	29,50	25,72	34,55
459_A	Maasdijk 74 2676AG Maasdijk [5]	1,50	25,77	21,50	17,93	26,72
459_B	Maasdijk 74 2676AG Maasdijk [5]	5,00	28,08	23,85	20,24	29,04
460_A	Maasdijk 72 2676AG Maasdijk [1]	1,50	26,28	22,03	18,44	27,24
460_B	Maasdijk 72 2676AG Maasdijk [1]	5,00	28,28	24,10	20,43	29,24
461_A	Maasdijk 72 2676AG Maasdijk [3]	1,50	27,66	23,36	19,83	28,61
461_B	Maasdijk 72 2676AG Maasdijk [3]	5,00	30,92	26,71	23,08	31,88
462_A	Maasdijk 72 2676AG Maasdijk [4]	1,50	32,33	28,18	24,48	33,30
462_B	Maasdijk 72 2676AG Maasdijk [4]	5,00	36,25	32,20	28,39	37,23
463_A	Prinses Irenestraat 14 2676AT Maasdijk [2]	1,50	24,80	20,48	16,97	25,75
463_B	Prinses Irenestraat 14 2676AT Maasdijk [2]	5,00	28,33	24,04	20,50	29,28
464_A	Prinses Irenestraat 14 2676AT Maasdijk [3]	1,50	26,70	22,38	18,87	27,65
464_B	Prinses Irenestraat 14 2676AT Maasdijk [3]	5,00	29,91	25,64	22,07	30,86
465_A	Willem III straat 15 2676AM Maasdijk [2]	1,50	30,63	26,53	22,77	31,60
465_B	Willem III straat 15 2676AM Maasdijk [2]	5,00	34,22	30,20	26,35	35,20
465_C	Willem III straat 15 2676AM Maasdijk [2]	8,00	35,53	31,51	27,66	36,51
466_A	Oranjewerf 28 2676TB Maasdijk [2]	1,50	28,30	24,03	20,45	29,25
466_B	Oranjewerf 28 2676TB Maasdijk [2]	5,00	31,34	27,11	23,49	32,29
467_A	Korte Kruisweg 29 2676XK Maasdijk [1]	1,50	26,35	22,20	18,49	27,31
467_B	Korte Kruisweg 29 2676XK Maasdijk [1]	5,00	28,66	24,51	20,80	29,62
468_A	Oranjewerf 26 2676TB Maasdijk [2]	1,50	28,39	24,12	20,54	29,34
468_B	Oranjewerf 26 2676TB Maasdijk [2]	5,00	31,58	27,37	23,73	32,54
469_A	Verkadestraat 13 2676AL Maasdijk [1]	1,50	39,49	35,64	31,59	40,49
469_B	Verkadestraat 13 2676AL Maasdijk [1]	5,00	41,18	37,29	33,30	42,18
470_A	Verkadestraat 10 2676AL Maasdijk [1]	1,50	29,22	24,99	21,37	30,17
470_B	Verkadestraat 10 2676AL Maasdijk [1]	5,00	35,57	31,48	27,71	36,54
471_A	Maasdijk 98 2676AH Maasdijk [1]	1,50	30,08	25,91	22,22	31,04
471_B	Maasdijk 98 2676AH Maasdijk [1]	5,00	33,87	29,80	25,99	34,84
472_A	Maasdijk 96 2676AH Maasdijk [2]	1,50	28,96	24,75	21,11	29,92
472_B	Maasdijk 96 2676AH Maasdijk [2]	5,00	33,21	29,10	25,35	34,18
473_A	Maasdijk 96 2676AH Maasdijk [3]	1,50	29,99	25,80	22,13	30,95
473_B	Maasdijk 96 2676AH Maasdijk [3]	5,00	33,78	29,70	25,91	34,75
474_A	Verkadestraat 15 2676AL Maasdijk [1]	1,50	43,92	40,10	36,02	44,92
474_B	Verkadestraat 15 2676AL Maasdijk [1]	5,00	45,63	41,79	37,75	46,64
475_A	Verkadestraat 15 2676AL Maasdijk [2]	1,50	29,88	25,64	22,03	30,83
475_B	Verkadestraat 15 2676AL Maasdijk [2]	5,00	35,92	31,78	28,07	36,89
476_A	Verkadestraat 12 2676AL Maasdijk [1]	1,50	29,38	25,15	21,53	30,33
476_B	Verkadestraat 12 2676AL Maasdijk [1]	5,00	35,57	31,45	27,71	36,54
477_A	Verkadestraat 12 2676AL Maasdijk [2]	1,50	39,06	35,13	31,16	40,04
477_B	Verkadestraat 12 2676AL Maasdijk [2]	5,00	41,63	37,69	33,74	42,62
478_A	Maasdijk 93 2676AC Maasdijk [1]	1,50	32,03	27,82	24,18	32,99
478_B	Maasdijk 93 2676AC Maasdijk [1]	5,00	40,20	36,25	32,31	41,18
479_A	Maasdijk 91 2676AC Maasdijk [1]	1,50	24,73	20,49	16,89	25,69
479_B	Maasdijk 91 2676AC Maasdijk [1]	5,00	28,37	24,21	20,52	29,34
480_A	Maasdijk 91 2676AC Maasdijk [3]	1,50	28,45	24,22	20,60	29,40
480_B	Maasdijk 91 2676AC Maasdijk [3]	5,00	32,57	28,38	24,72	33,53
481_A	Maasdijk 91 2676AC Maasdijk [4]	1,50	31,69	27,47	23,84	32,65
481_B	Maasdijk 91 2676AC Maasdijk [4]	5,00	37,33	33,29	29,46	38,31
482_A	Verkadestraat 17 2676AL Maasdijk [1]	1,50	43,88	40,06	35,99	44,89
482_B	Verkadestraat 17 2676AL Maasdijk [1]	5,00	45,71	41,86	37,82	46,71
483_A	Prinses Irenestraat 1 2676AT Maasdijk [2]	1,50	26,59	22,26	18,76	27,54

Alle getoonde dB-waarden zijn A-gewogen

Rapport: Resultatentabel
Model: 2030 Plan
LAeq totaalresultaten voor toetspunten
Groep: Weg door Honderdland
Groepsreductie: Nee

Naam Toetspunt	Omschrijving	Hoogte	Dag	Avond	Nacht	Lden
483_B	Prinses Irenestraat 1 2676AT Maasdijk [2]	5,00	30,62	26,35	22,78	31,57
484_A	Waldeck Pyrmontstraat 17 2676AP Maasdijk [2]	1,50	24,98	20,69	17,14	25,93
484_B	Waldeck Pyrmontstraat 17 2676AP Maasdijk [2]	5,00	27,76	23,50	19,92	28,71
485_A	Prinses Irenestraat 10 2676AT Maasdijk [2]	1,50	27,24	22,92	19,40	28,18
485_B	Prinses Irenestraat 10 2676AT Maasdijk [2]	5,00	30,60	26,34	22,76	31,55
486_A	Waldeck Pyrmontstraat 17 2676AP Maasdijk [1]	1,50	27,72	23,51	19,87	28,68
486_B	Waldeck Pyrmontstraat 17 2676AP Maasdijk [1]	5,00	30,46	26,25	22,62	31,42
487_A	Waldeck Pyrmontstraat 17 2676AP Maasdijk [2]	1,50	24,47	20,18	16,63	25,42
487_B	Waldeck Pyrmontstraat 17 2676AP Maasdijk [2]	5,00	28,35	24,10	20,51	29,31
488_A	Prinses Irenestraat 6 2676AT Maasdijk [2]	1,50	27,83	23,52	19,99	28,78
488_B	Prinses Irenestraat 6 2676AT Maasdijk [2]	5,00	30,69	26,43	22,85	31,64
489_A	Waldeck Pyrmontstraat 15 2676AP Maasdijk [2]	1,50	28,41	24,20	20,57	29,37
489_B	Waldeck Pyrmontstraat 15 2676AP Maasdijk [2]	5,00	31,16	26,94	23,31	32,12
490_A	Waldeck Pyrmontstraat 15 2676AP Maasdijk [3]	1,50	24,55	20,27	16,71	25,50
490_B	Waldeck Pyrmontstraat 15 2676AP Maasdijk [3]	5,00	28,46	24,20	20,61	29,41
491_A	Nassaustraat 11 2676AX Maasdijk [3]	1,50	24,14	19,85	16,30	25,09
491_B	Nassaustraat 11 2676AX Maasdijk [3]	5,00	26,77	22,51	18,92	27,72
492_A	Prinses Irenestraat 2 2676AT Maasdijk [2]	1,50	27,53	23,23	19,70	28,48
492_B	Prinses Irenestraat 2 2676AT Maasdijk [2]	5,00	30,93	26,68	23,09	31,89
493_A	Kleine Hei 3 2676AJ Maasdijk [1]	1,50	29,46	25,41	21,60	30,44
493_B	Kleine Hei 3 2676AJ Maasdijk [1]	5,00	35,77	31,81	27,90	36,76
493_C	Kleine Hei 3 2676AJ Maasdijk [1]	8,00	40,14	36,22	32,26	41,13
494_A	Kleine Hei 3 2676AJ Maasdijk [4]	1,50	33,14	29,19	25,27	34,13
494_B	Kleine Hei 3 2676AJ Maasdijk [4]	5,00	39,31	35,44	31,42	40,31
494_C	Kleine Hei 3 2676AJ Maasdijk [4]	8,00	41,80	37,89	33,92	42,79
495_A	Willem III straat 16 2676AM Maasdijk [1]	1,50	30,52	26,39	22,67	31,49
495_B	Willem III straat 16 2676AM Maasdijk [1]	5,00	34,15	30,11	26,28	35,13
495_C	Willem III straat 16 2676AM Maasdijk [1]	8,00	35,56	31,53	27,69	36,54
496_A	Willem III straat 16 2676AM Maasdijk [2]	1,50	27,10	22,87	19,25	28,05
496_B	Willem III straat 16 2676AM Maasdijk [2]	5,00	30,97	26,90	23,10	31,94
496_C	Willem III straat 16 2676AM Maasdijk [2]	8,00	32,49	28,39	24,62	33,46
497_A	Willem III straat 18 2676AN Maasdijk [1]	1,50	26,82	22,55	18,98	27,77
497_B	Willem III straat 18 2676AN Maasdijk [1]	5,00	28,01	23,75	20,17	28,96
497_C	Willem III straat 18 2676AN Maasdijk [1]	8,00	30,51	26,32	22,66	31,47
498_A	Willem III straat 18 2676AN Maasdijk [2]	1,50	30,47	26,31	22,61	31,43
498_B	Willem III straat 18 2676AN Maasdijk [2]	5,00	34,79	30,77	26,91	35,77
498_C	Willem III straat 18 2676AN Maasdijk [2]	8,00	36,64	32,65	28,77	37,63
499_A	Willem III straat 19 2676AN Maasdijk [1]	1,50	26,72	22,45	18,88	27,67
499_B	Willem III straat 19 2676AN Maasdijk [1]	5,00	27,76	23,47	19,92	28,71
499_C	Willem III straat 19 2676AN Maasdijk [1]	8,00	30,48	26,28	22,63	31,44
500_A	Willem III straat 19 2676AN Maasdijk [2]	1,50	29,68	25,51	21,82	30,64
500_B	Willem III straat 19 2676AN Maasdijk [2]	5,00	34,48	30,47	26,60	35,46
500_C	Willem III straat 19 2676AN Maasdijk [2]	8,00	36,33	32,34	28,46	37,32
501_A	Verkadestraat 14 2676AL Maasdijk [1]	1,50	29,76	25,53	21,92	30,72
501_B	Verkadestraat 14 2676AL Maasdijk [1]	5,00	36,14	32,03	28,28	37,11
502_A	Verkadestraat 19 2676AL Maasdijk [1]	1,50	39,77	35,91	31,88	40,77
502_B	Verkadestraat 19 2676AL Maasdijk [1]	5,00	41,86	37,93	33,98	42,85
503_A	Verkadestraat 19 2676AL Maasdijk [2]	1,50	30,82	26,59	22,97	31,77
503_B	Verkadestraat 19 2676AL Maasdijk [2]	5,00	37,33	33,19	29,47	38,29
504_A	Verkadestraat 16 2676AL Maasdijk [1]	1,50	30,06	25,83	22,21	31,01
504_B	Verkadestraat 16 2676AL Maasdijk [1]	5,00	36,64	32,53	28,78	37,61
505_A	Verkadestraat 16 2676AL Maasdijk [2]	1,50	42,81	38,91	34,91	43,80
505_B	Verkadestraat 16 2676AL Maasdijk [2]	5,00	45,42	41,50	37,52	46,40
506_A	Verkadestraat 21 2676AL Maasdijk [1]	1,50	46,49	42,68	38,59	47,49
506_B	Verkadestraat 21 2676AL Maasdijk [1]	5,00	48,61	44,76	40,72	49,61
507_A	Verkadestraat 21 2676AL Maasdijk [2]	1,50	37,35	33,44	29,47	38,34
507_B	Verkadestraat 21 2676AL Maasdijk [2]	5,00	41,28	37,31	33,41	42,27
508_A	Verkadestraat 18 2676AL Maasdijk [1]	1,50	30,53	26,30	22,68	31,48
508_B	Verkadestraat 18 2676AL Maasdijk [1]	5,00	37,32	33,21	29,46	38,29

Alle getoonde dB-waarden zijn A-gewogen

Rapport: Resultatentabel
Model: 2030 Plan
LAeq totaalresultaten voor toetspunten
Groep: Weg door Honderdland
Groepsreductie: Nee

Naam Toetspunt	Omschrijving	Hoogte	Dag	Avond	Nacht	Lden
509_A	Verkadestraat 18 2676AL Maasdijk [2]	1,50	45,39	41,50	37,49	46,38
509_B	Verkadestraat 18 2676AL Maasdijk [2]	5,00	48,34	44,42	40,44	49,32
510_A	Verkadestraat 23 2676AL Maasdijk [1]	1,50	47,36	43,55	39,47	48,37
510_B	Verkadestraat 23 2676AL Maasdijk [1]	5,00	49,40	45,54	41,51	50,40
511_A	Verkadestraat 23 2676AL Maasdijk [2]	1,50	48,75	44,94	40,85	49,75
511_B	Verkadestraat 23 2676AL Maasdijk [2]	5,00	50,86	47,00	42,96	51,85
512_A	Verkadestraat 20 2676AL Maasdijk [1]	1,50	31,23	27,01	23,38	32,19
512_B	Verkadestraat 20 2676AL Maasdijk [1]	5,00	38,61	34,53	30,75	39,58
513_A	Verkadestraat 20 2676AL Maasdijk [2]	1,50	45,50	41,60	37,60	46,49
513_B	Verkadestraat 20 2676AL Maasdijk [2]	5,00	48,13	44,20	40,23	49,11
514_A	Prinses Beatrixstraat 11 2676AS Maasdijk [2]	1,50	27,37	23,09	19,53	28,32
514_B	Prinses Beatrixstraat 11 2676AS Maasdijk [2]	5,00	31,11	26,89	23,26	32,07
515_A	Nassaustraat 7 2676AX Maasdijk [1]	1,50	24,48	20,21	16,64	25,43
515_B	Nassaustraat 7 2676AX Maasdijk [1]	5,00	27,10	22,87	19,26	28,06
516_A	Prinses Beatrixstraat 13 2676AS Maasdijk [2]	1,50	25,75	21,48	17,91	26,70
516_B	Prinses Beatrixstraat 13 2676AS Maasdijk [2]	5,00	29,35	25,13	21,50	30,31
517_A	Prinses Beatrixstraat 13 2676AS Maasdijk [3]	1,50	27,46	23,17	19,62	28,41
517_B	Prinses Beatrixstraat 13 2676AS Maasdijk [3]	5,00	31,13	26,90	23,28	32,08
518_A	Prinses Beatrixstraat 9 2676AS Maasdijk [2]	1,50	27,98	23,75	20,14	28,94
518_B	Prinses Beatrixstraat 9 2676AS Maasdijk [2]	5,00	31,67	27,50	23,81	32,63
519_A	Oranjewerf 22 2676TB Maasdijk [1]	1,50	28,25	23,98	20,40	29,20
519_B	Oranjewerf 22 2676TB Maasdijk [1]	5,00	31,44	27,22	23,58	32,39
520_A	Willem III straat 17 2676AN Maasdijk [1]	1,50	26,86	22,58	19,02	27,81
520_B	Willem III straat 17 2676AN Maasdijk [1]	5,00	28,29	24,03	20,45	29,24
520_C	Willem III straat 17 2676AN Maasdijk [1]	8,00	30,76	26,58	22,91	31,72
521_A	Willem III straat 17 2676AN Maasdijk [2]	1,50	27,80	23,67	19,95	28,77
521_B	Willem III straat 17 2676AN Maasdijk [2]	5,00	31,74	27,75	23,86	32,72
522_A	Willem III straat 17 2676AN Maasdijk [3]	1,50	30,67	26,53	22,82	31,64
522_B	Willem III straat 17 2676AN Maasdijk [3]	5,00	35,19	31,19	27,31	36,17
522_C	Willem III straat 17 2676AN Maasdijk [3]	8,00	36,58	32,58	28,70	37,56
523_A	Oranjewerf 18 2676TB Maasdijk [2]	1,50	27,91	23,65	20,07	28,86
523_B	Oranjewerf 18 2676TB Maasdijk [2]	5,00	31,22	26,99	23,37	32,17
524_A	Willem III straat 21 2676AN Maasdijk [1]	1,50	26,12	21,88	18,27	27,07
524_B	Willem III straat 21 2676AN Maasdijk [1]	5,00	26,62	22,38	18,77	27,57
524_C	Willem III straat 21 2676AN Maasdijk [1]	8,00	29,24	25,07	21,39	30,20
525_A	Willem III straat 21 2676AN Maasdijk [2]	1,50	30,34	26,17	22,49	31,30
525_B	Willem III straat 21 2676AN Maasdijk [2]	5,00	34,80	30,76	26,93	35,78
525_C	Willem III straat 21 2676AN Maasdijk [2]	8,00	36,78	32,78	28,90	37,76
526_A	Korte Kruisweg 27 2676XK Maasdijk [3]	1,50	25,11	20,88	17,27	26,07
526_B	Korte Kruisweg 27 2676XK Maasdijk [3]	5,00	27,78	23,57	19,94	28,74
527_A	Verkadestraat 22 2676AL Maasdijk [1]	1,50	45,84	42,02	37,95	46,85
527_B	Verkadestraat 22 2676AL Maasdijk [1]	5,00	48,10	44,24	40,21	49,10
528_A	Verkadestraat 22 2676AL Maasdijk [2]	1,50	49,79	45,93	41,89	50,78
528_B	Verkadestraat 22 2676AL Maasdijk [2]	5,00	51,76	47,86	43,87	52,75
529_A	Maasdijk 109 2676AC Maasdijk [1]	1,50	25,80	21,55	17,95	26,75
529_B	Maasdijk 109 2676AC Maasdijk [1]	5,00	30,20	26,04	22,34	31,16
530_A	Maasdijk 111 2676AD Maasdijk [1]	1,50	25,64	21,37	17,79	26,59
530_B	Maasdijk 111 2676AD Maasdijk [1]	5,00	30,19	26,03	22,33	31,15
531_A	Maasdijk 113 2676AD Maasdijk [1]	1,50	25,60	21,34	17,76	26,55
531_B	Maasdijk 113 2676AD Maasdijk [1]	5,00	30,01	25,86	22,15	30,97
532_A	Maasdijk 113 2676AD Maasdijk [2]	1,50	37,40	33,48	29,51	38,39
532_B	Maasdijk 113 2676AD Maasdijk [2]	5,00	39,19	35,24	31,31	40,18
533_A	Waldeck Pyrmontstraat 8 2676AR Maasdijk [1]	1,50	25,66	21,35	17,83	26,61
533_B	Waldeck Pyrmontstraat 8 2676AR Maasdijk [1]	5,00	29,76	25,48	21,92	30,71
534_A	Waldeck Pyrmontstraat 8 2676AR Maasdijk [2]	1,50	26,56	22,22	18,72	27,50
534_B	Waldeck Pyrmontstraat 8 2676AR Maasdijk [2]	5,00	31,60	27,39	23,75	32,56
535_A	Prinses Beatrixstraat 5 2676AS Maasdijk [2]	1,50	28,21	24,00	20,36	29,17
535_B	Prinses Beatrixstraat 5 2676AS Maasdijk [2]	5,00	31,50	27,32	23,65	32,46
536_A	Oranjewerf 70 2676TC Maasdijk [1]	1,50	26,50	22,20	18,66	27,45

Alle getoonde dB-waarden zijn A-gewogen

Rapport: Resultatentabel
Model: 2030 Plan
LAeq totaalresultaten voor toetspunten
Groep: Weg door Honderdland
Groepsreductie: Nee

Naam Toetspunt	Omschrijving	Hoogte	Dag	Avond	Nacht	Lden
536_B	Oranjewerf 70 2676TC Maasdijk [1]	5,00	29,64	25,37	21,81	30,60
537_A	Oranjewerf 70 2676TC Maasdijk [2]	1,50	27,39	23,10	19,55	28,34
537_B	Oranjewerf 70 2676TC Maasdijk [2]	5,00	30,34	26,08	22,50	31,29
538_A	Prinses Beatrixstraat 7 2676AS Maasdijk [1]	1,50	28,28	24,07	20,43	29,24
538_B	Prinses Beatrixstraat 7 2676AS Maasdijk [1]	5,00	31,79	27,63	23,94	32,76
539_A	Prinses Beatrixstraat 3 2676AS Maasdijk [2]	1,50	27,46	23,18	19,62	28,41
539_B	Prinses Beatrixstraat 3 2676AS Maasdijk [2]	5,00	30,91	26,68	23,06	31,86
540_A	Prinses Beatrixstraat 1 2676AS Maasdijk [2]	1,50	27,23	22,93	19,38	28,17
540_B	Prinses Beatrixstraat 1 2676AS Maasdijk [2]	5,00	30,63	26,37	22,79	31,58
541_A	Waldeck Pyrmontstraat 6 A 2676AR Maasdijk [1]	1,50	27,85	23,76	19,99	28,82
541_B	Waldeck Pyrmontstraat 6 A 2676AR Maasdijk [1]	5,00	30,48	26,33	22,62	31,44
542_A	Korte Kruisweg 23 2676XK Maasdijk [3]	1,50	26,83	22,73	18,96	27,80
542_B	Korte Kruisweg 23 2676XK Maasdijk [3]	5,00	28,98	24,87	21,11	29,95
543_A	Korte Kruisweg 23 2676XK Maasdijk [4]	1,50	26,26	22,00	18,42	27,21
543_B	Korte Kruisweg 23 2676XK Maasdijk [4]	5,00	29,79	25,58	21,94	30,75
544_A	Willem III straat 21 2676AN Maasdijk [1]	1,50	26,64	22,38	18,80	27,59
544_B	Willem III straat 21 2676AN Maasdijk [1]	5,00	27,53	23,28	19,69	28,49
544_C	Willem III straat 21 2676AN Maasdijk [1]	8,00	30,40	26,22	22,54	31,36
545_A	Willem III straat 21 2676AN Maasdijk [2]	1,50	30,05	25,87	22,20	31,01
545_B	Willem III straat 21 2676AN Maasdijk [2]	5,00	34,35	30,30	26,48	35,33
545_C	Willem III straat 21 2676AN Maasdijk [2]	8,00	36,51	32,50	28,63	37,49
546_A	Oranjewerf 14 2676TB Maasdijk [2]	1,50	27,04	22,78	19,20	27,99
546_B	Oranjewerf 14 2676TB Maasdijk [2]	5,00	30,34	26,10	22,50	31,30
547_A	Maasdijk 107 2676AC Maasdijk [1]	1,50	25,07	20,83	17,23	26,03
547_B	Maasdijk 107 2676AC Maasdijk [1]	5,00	29,62	25,45	21,76	30,58
548_A	Maasdijk 129 2676AD Maasdijk [2]	1,50	26,51	22,27	18,67	27,47
548_B	Maasdijk 129 2676AD Maasdijk [2]	5,00	30,53	26,30	22,68	31,48
549_A	Maasdijk 123 2676AD Maasdijk [1]	1,50	30,10	25,88	22,24	31,05
549_B	Maasdijk 123 2676AD Maasdijk [1]	5,00	32,75	28,56	24,90	33,71
550_A	Maasdijk 123 2676AD Maasdijk [2]	1,50	25,00	20,77	17,15	25,95
550_B	Maasdijk 123 2676AD Maasdijk [2]	5,00	29,85	25,66	21,99	30,81
551_A	Maasdijk 78 2676AG Maasdijk [1]	1,50	28,22	24,07	20,37	29,19
551_B	Maasdijk 78 2676AG Maasdijk [1]	5,00	31,17	27,03	23,31	32,13
552_A	Maasdijk 78 2676AG Maasdijk [2]	1,50	30,89	26,66	23,05	31,85
552_B	Maasdijk 78 2676AG Maasdijk [2]	5,00	35,38	31,29	27,52	36,35
553_A	Maasdijk 78 2676AG Maasdijk [3]	1,50	32,81	28,68	24,96	33,78
553_B	Maasdijk 78 2676AG Maasdijk [3]	5,00	37,15	33,15	29,28	38,13
554_A	Maasdijk 80 2676AG Maasdijk [1]	1,50	32,99	28,87	25,14	33,96
554_B	Maasdijk 80 2676AG Maasdijk [1]	5,00	37,37	33,38	29,50	38,36
555_A	Maasdijk 80 2676AG Maasdijk [2]	1,50	31,48	27,39	23,62	32,45
555_B	Maasdijk 80 2676AG Maasdijk [2]	5,00	36,68	32,74	28,80	37,67
556_A	Maasdijk 80 2676AG Maasdijk [9]	1,50	27,69	23,52	19,84	28,65
556_B	Maasdijk 80 2676AG Maasdijk [9]	5,00	30,66	26,50	22,81	31,63
557_A	Maasdijk 41 A 2676AB Maasdijk [1]	1,50	42,57	38,59	34,69	43,55
557_B	Maasdijk 41 A 2676AB Maasdijk [1]	5,00	44,09	40,09	36,22	45,07
557_C	Maasdijk 41 A 2676AB Maasdijk [1]	8,00	45,02	41,01	37,15	46,00
558_A	Maasdijk 41 A 2676AB Maasdijk [2]	1,50	40,51	36,55	32,63	41,50
558_B	Maasdijk 41 A 2676AB Maasdijk [2]	5,00	42,00	38,03	34,13	42,99
558_C	Maasdijk 41 A 2676AB Maasdijk [2]	8,00	43,00	39,01	35,12	43,98
559_A	Maasdijk 41 A 2676AB Maasdijk [3]	1,50	28,48	24,25	20,64	29,44
559_B	Maasdijk 41 A 2676AB Maasdijk [3]	5,00	32,23	28,10	24,38	33,20
559_C	Maasdijk 41 A 2676AB Maasdijk [3]	8,00	33,66	29,55	25,80	34,63
560_A	Maasdijk 41 2676AB Maasdijk [1]	1,50	28,75	24,51	20,91	29,71
560_B	Maasdijk 41 2676AB Maasdijk [1]	5,00	32,64	28,51	24,79	33,61
560_C	Maasdijk 41 2676AB Maasdijk [1]	8,00	33,79	29,68	25,94	34,76
561_A	Maasdijk 41 2676AB Maasdijk [2]	1,50	35,76	31,68	27,90	36,73
561_B	Maasdijk 41 2676AB Maasdijk [2]	5,00	39,59	35,56	31,73	40,57
562_A	Maasdijk 41 2676AB Maasdijk [3]	1,50	41,89	37,91	34,02	42,88
562_B	Maasdijk 41 2676AB Maasdijk [3]	5,00	43,67	39,67	35,80	44,65

Alle getoonde dB-waarden zijn A-gewogen

Rapport: Resultatentabel
Model: 2030 Plan
LAeq totaalresultaten voor toetspunten
Groep: Weg door Honderdland
Groepsreductie: Nee

Naam Toetspunt	Omschrijving	Hoogte	Dag	Avond	Nacht	Lden
562_C	Maasdijk 41 2676AB Maasdijk [3]	8,00	44,75	40,73	36,88	45,73
563_A	Willem III straat 22 2676AN Maasdijk [1]	1,50	29,73	25,54	21,89	30,70
563_B	Willem III straat 22 2676AN Maasdijk [1]	5,00	33,58	29,46	25,72	34,55
563_C	Willem III straat 22 2676AN Maasdijk [1]	8,00	36,23	32,20	28,36	37,21
564_A	Willem III straat 22 2676AN Maasdijk [4]	1,50	25,60	21,38	17,75	26,56
564_B	Willem III straat 22 2676AN Maasdijk [4]	5,00	28,72	24,49	20,86	29,67
564_C	Willem III straat 22 2676AN Maasdijk [4]	8,00	33,64	29,55	25,77	34,61
565_A	Willem III straat 22 2676AN Maasdijk [5]	1,50	26,49	22,22	18,65	27,44
565_B	Willem III straat 22 2676AN Maasdijk [5]	5,00	27,55	23,31	19,71	28,51
565_C	Willem III straat 22 2676AN Maasdijk [5]	8,00	30,34	26,18	22,48	31,30
566_A	Trompstraat 22 2676XJ Maasdijk [3]	1,50	27,05	22,80	19,21	28,01
566_B	Trompstraat 22 2676XJ Maasdijk [3]	5,00	29,08	24,85	21,23	30,03
567_A	Korte Kruisweg 17 2676XK Maasdijk [1]	1,50	26,78	22,66	18,92	27,75
567_B	Korte Kruisweg 17 2676XK Maasdijk [1]	5,00	29,07	24,95	21,20	30,03
568_A	Korte Kruisweg 17 2676XK Maasdijk [2]	1,50	27,72	23,44	19,87	28,67
568_B	Korte Kruisweg 17 2676XK Maasdijk [2]	5,00	30,71	26,50	22,86	31,67
569_A	Maasdijk 139 2676AD Maasdijk [4]	1,50	29,23	25,07	21,37	30,19
569_B	Maasdijk 139 2676AD Maasdijk [4]	5,00	33,27	29,22	25,40	34,25
570_A	Maasdijk 45 2676AB Maasdijk [1]	1,50	40,33	36,38	32,46	41,32
570_B	Maasdijk 45 2676AB Maasdijk [1]	5,00	41,72	37,74	33,84	42,70
570_C	Maasdijk 45 2676AB Maasdijk [1]	8,00	42,80	38,80	34,93	43,78
571_A	Maasdijk 45 2676AB Maasdijk [2]	1,50	27,74	23,49	19,90	28,70
571_B	Maasdijk 45 2676AB Maasdijk [2]	5,00	31,33	27,19	23,47	32,29
571_C	Maasdijk 45 2676AB Maasdijk [2]	8,00	32,90	28,80	25,04	33,87
572_A	Maasdijk 43 2676AB Maasdijk [1]	1,50	28,16	23,91	20,33	29,12
572_B	Maasdijk 43 2676AB Maasdijk [1]	5,00	31,81	27,68	23,95	32,78
572_C	Maasdijk 43 2676AB Maasdijk [1]	8,00	33,33	29,23	25,47	34,30
573_A	Maasdijk 43 2676AB Maasdijk [2]	1,50	37,84	33,80	29,97	38,82
573_B	Maasdijk 43 2676AB Maasdijk [2]	5,00	39,46	35,40	31,59	40,43
573_C	Maasdijk 43 2676AB Maasdijk [2]	8,00	40,55	36,49	32,69	41,53
574_A	Maasdijk 43 2676AB Maasdijk [3]	1,50	41,66	37,70	33,78	42,65
574_B	Maasdijk 43 2676AB Maasdijk [3]	5,00	43,19	39,21	35,32	44,18
574_C	Maasdijk 43 2676AB Maasdijk [3]	8,00	44,18	40,19	36,31	45,17
575_A	Oranjewerf 66 2676TB Maasdijk [2]	1,50	26,39	22,08	18,56	27,34
575_B	Oranjewerf 66 2676TB Maasdijk [2]	5,00	29,49	25,21	21,65	30,44
576_A	Waldeck Pyrmontstraat 11 2676AP Maasdijk [1]	1,50	23,51	19,20	15,67	24,46
576_B	Waldeck Pyrmontstraat 11 2676AP Maasdijk [1]	5,00	28,06	23,76	20,22	29,01
577_A	Waldeck Pyrmontstraat 11 2676AP Maasdijk [3]	1,50	28,24	24,08	20,39	29,21
577_B	Waldeck Pyrmontstraat 11 2676AP Maasdijk [3]	5,00	30,71	26,51	22,86	31,67
578_A	Waldeck Pyrmontstraat 11 2676AP Maasdijk [4]	1,50	24,16	19,88	16,32	25,11
578_B	Waldeck Pyrmontstraat 11 2676AP Maasdijk [4]	5,00	27,89	23,59	20,06	28,84
579_A	Oranjewerf 62 2676TB Maasdijk [1]	1,50	26,40	22,09	18,56	27,35
579_B	Oranjewerf 62 2676TB Maasdijk [1]	5,00	29,58	25,30	21,74	30,53
580_A	Willem III straat 25 2676AN Maasdijk [1]	1,50	24,86	20,59	17,01	25,81
580_B	Willem III straat 25 2676AN Maasdijk [1]	5,00	28,63	24,38	20,78	29,58
581_A	Trompstraat 20 2676XJ Maasdijk [1]	1,50	27,10	22,85	19,26	28,06
581_B	Trompstraat 20 2676XJ Maasdijk [1]	5,00	29,14	24,92	21,29	30,10
582_A	Waldeck Pyrmontstraat 9 2676AP Maasdijk [1]	1,50	23,98	19,64	16,14	24,92
582_B	Waldeck Pyrmontstraat 9 2676AP Maasdijk [1]	5,00	27,94	23,62	20,10	28,88
583_A	Oranjewerf 60 2676TB Maasdijk [1]	1,50	26,81	22,51	18,98	27,76
583_B	Oranjewerf 60 2676TB Maasdijk [1]	5,00	30,17	25,93	22,32	31,12
584_A	Waldeck Pyrmontstraat 7 2676AP Maasdijk [1]	1,50	24,50	20,20	16,66	25,45
584_B	Waldeck Pyrmontstraat 7 2676AP Maasdijk [1]	5,00	28,62	24,32	20,78	29,57
585_A	Oranjewerf 58 2676TB Maasdijk [1]	1,50	26,49	22,18	18,65	27,44
585_B	Oranjewerf 58 2676TB Maasdijk [1]	5,00	29,70	25,43	21,87	30,66
586_A	Trompstraat 14 2676XJ Maasdijk [1]	1,50	27,21	22,97	19,36	28,16
586_B	Trompstraat 14 2676XJ Maasdijk [1]	5,00	28,91	24,70	21,06	29,87
587_A	Willem III straat 7 2676AM Maasdijk [1]	1,50	31,26	27,17	23,40	32,23
587_B	Willem III straat 7 2676AM Maasdijk [1]	5,00	34,94	30,92	27,07	35,92

Alle getoonde dB-waarden zijn A-gewogen

Rapport: Resultatentabel
Model: 2030 Plan
LAeq totaalresultaten voor toetspunten
Groep: Weg door Honderdland
Groepsreductie: Nee

Naam Toetspunt	Omschrijving	Hoogte	Dag	Avond	Nacht	Lden
588_A	Willem III straat 7 2676AM Maasdijk [2]	1,50	28,85	24,72	21,00	29,82
588_B	Willem III straat 7 2676AM Maasdijk [2]	5,00	32,66	28,61	24,79	33,64
589_A	Willem III straat 7 2676AM Maasdijk [4]	1,50	27,56	23,37	19,72	28,53
589_B	Willem III straat 7 2676AM Maasdijk [4]	5,00	30,16	25,97	22,31	31,12
590_A	Willem III straat 6 2676AM Maasdijk [1]	1,50	31,24	27,16	23,38	32,21
590_B	Willem III straat 6 2676AM Maasdijk [1]	5,00	34,90	30,89	27,03	35,88
591_A	Oranjewerf 54 2676TB Maasdijk [1]	1,50	25,60	21,28	17,76	26,54
591_B	Oranjewerf 54 2676TB Maasdijk [1]	5,00	29,04	24,73	21,21	29,99
592_A	Oranjewerf 52 2676TB Maasdijk [1]	1,50	26,28	21,98	18,44	27,23
592_B	Oranjewerf 52 2676TB Maasdijk [1]	5,00	30,00	25,74	22,16	30,95
593_A	Trompstraat 12 2676XJ Maasdijk [1]	1,50	26,83	22,59	18,99	27,79
593_B	Trompstraat 12 2676XJ Maasdijk [1]	5,00	29,24	25,05	21,39	30,20
594_A	Trompstraat 10 2676XJ Maasdijk [1]	1,50	27,18	23,00	19,33	28,14
594_B	Trompstraat 10 2676XJ Maasdijk [1]	5,00	31,66	27,54	23,80	32,63
597_A	Oranjewerf 90 2676TC Maasdijk [3]	1,50	25,17	20,91	17,32	26,12
597_B	Oranjewerf 90 2676TC Maasdijk [3]	5,00	28,24	24,00	20,40	29,20
598_A	Oranjewerf 90 2676TC Maasdijk [6]	1,50	26,38	22,12	18,54	27,33
598_B	Oranjewerf 90 2676TC Maasdijk [6]	5,00	30,04	25,79	22,20	31,00
599_A	Oranjewerf 90 2676TC Maasdijk [15]	1,50	23,91	19,69	16,06	24,87
599_B	Oranjewerf 90 2676TC Maasdijk [15]	5,00	27,00	22,81	19,15	27,96
600_A	Oudecampsweg 30 A 2678KP De Lier [1]	1,50	19,66	15,37	11,83	20,61
600_B	Oudecampsweg 30 A 2678KP De Lier [1]	5,00	23,28	19,04	15,44	24,24
601_A	Hooflaan 17 2678KM De Lier [2]	1,50	20,85	16,57	13,01	21,80
601_B	Hooflaan 17 2678KM De Lier [2]	5,00	24,20	19,94	16,36	25,15
602_A	Hooflaan 21 2678KM De Lier [2]	1,50	22,56	18,28	14,72	23,51
602_B	Hooflaan 21 2678KM De Lier [2]	5,00	25,16	20,88	17,33	26,12
603_A	Oudecampsweg 26 2678KP De Lier [2]	1,50	20,57	16,32	12,72	21,52
603_B	Oudecampsweg 26 2678KP De Lier [2]	5,00	23,55	19,29	15,70	24,50
604_A	Oudecampsweg 26 2678KP De Lier [4]	1,50	21,90	17,65	14,06	22,86
604_B	Oudecampsweg 26 2678KP De Lier [4]	5,00	23,19	18,88	15,35	24,14
605_A	Hooflaan 15 2678KM De Lier [4]	1,50	22,07	17,89	14,22	23,03
605_B	Hooflaan 15 2678KM De Lier [4]	5,00	24,85	20,64	17,00	25,81
606_A	Hooflaan 16 2678KM De Lier [2]	1,50	21,68	17,38	13,84	22,63
606_B	Hooflaan 16 2678KM De Lier [2]	5,00	24,89	20,59	17,05	25,84
607_A	Oudecampsweg 24 2678KP De Lier [8]	1,50	22,13	17,96	14,27	23,09
607_B	Oudecampsweg 24 2678KP De Lier [8]	5,00	24,75	20,60	16,89	25,71
608_A	Oudecampsweg 24 A 2678KP De Lier [5]	1,50	20,75	16,50	12,91	21,71
608_B	Oudecampsweg 24 A 2678KP De Lier [5]	5,00	23,32	19,03	15,48	24,27
609_A	Oudecampsweg 28 2678KP De Lier [2]	1,50	20,78	16,54	12,94	21,74
609_B	Oudecampsweg 28 2678KP De Lier [2]	5,00	23,56	19,31	15,72	24,52
610_A	Oudecampsweg 28 2678KP De Lier [3]	1,50	21,46	17,22	13,62	22,42
610_B	Oudecampsweg 28 2678KP De Lier [3]	5,00	23,53	19,27	15,69	24,48
611_A	Oudecampsweg 35 D 2678NN De Lier [13]	1,50	20,51	16,29	12,65	21,46
611_B	Oudecampsweg 35 D 2678NN De Lier [13]	5,00	23,57	19,38	15,71	24,53
612_A	Oudecampsweg 35 D 2678NN De Lier [14]	1,50	20,87	16,68	13,02	21,83
612_B	Oudecampsweg 35 D 2678NN De Lier [14]	5,00	24,34	20,23	16,48	25,31
613_A	Laan van Poot 6 2678LG De Lier [3]	1,50	21,18	16,86	13,35	22,13
613_B	Laan van Poot 6 2678LG De Lier [3]	5,00	27,07	22,98	19,21	28,04
614_A	Laan van Binnendijk 11 2678KL De Lier [3]	1,50	25,69	21,49	17,84	26,65
614_B	Laan van Binnendijk 11 2678KL De Lier [3]	5,00	28,48	24,36	20,62	29,45
615_A	Laan van Binnendijk 9 2678KL De Lier [1]	1,50	25,33	21,20	17,48	26,30
615_B	Laan van Binnendijk 9 2678KL De Lier [1]	5,00	27,49	23,36	19,64	28,46
616_A	Laan van Binnendijk 8 2678KL De Lier [8]	1,50	20,96	16,62	13,13	21,91
616_B	Laan van Binnendijk 8 2678KL De Lier [8]	5,00	26,39	22,24	18,54	27,36
617_A	Laan van Binnendijk 6 2678KL De Lier [1]	1,50	23,49	19,27	15,64	24,45
617_B	Laan van Binnendijk 6 2678KL De Lier [1]	5,00	27,02	22,87	19,17	27,99
618_A	Laan van Binnendijk 3 2678KL De Lier [4]	1,50	23,54	19,35	15,69	24,50
618_B	Laan van Binnendijk 3 2678KL De Lier [4]	5,00	26,38	22,20	18,52	27,34
619_A	Laan van Binnendijk 7 A 2678KL De Lier [9]	1,50	22,60	18,32	14,76	23,55

Alle getoonde dB-waarden zijn A-gewogen

Rapport: Resultatentabel
Model: 2030 Plan
LAeq totaalresultaten voor toetspunten
Groep: Weg door Honderdland
Groepsreductie: Nee

Naam Toetspunt	Omschrijving	Hoogte	Dag	Avond	Nacht	Lden
619_B	Laan van Binnendijk 7 A 2678KL De Lier [9]	5,00	27,34	23,20	19,48	28,30
620_A	Hooflaan 19 2678KM De Lier [2]	1,50	23,04	18,76	15,19	23,99
620_B	Hooflaan 19 2678KM De Lier [2]	5,00	25,74	21,49	17,90	26,70
621_A	Oudecampsweg 22 A 2678KP De Lier [3]	1,50	21,42	17,26	13,56	22,38
621_B	Oudecampsweg 22 A 2678KP De Lier [3]	5,00	23,80	19,66	15,94	24,76
622_A	Laan van Binnendijk 7 2678KL De Lier [1]	1,50	22,44	18,27	14,59	23,40
622_B	Laan van Binnendijk 7 2678KL De Lier [1]	5,00	25,03	20,85	17,18	25,99
623_A	Oudecampsweg 35 F 2678NN De Lier [5]	1,50	21,13	16,86	13,29	22,08
623_B	Oudecampsweg 35 F 2678NN De Lier [5]	5,00	23,86	19,58	16,02	24,81
624_A	Trompstraat 5 2676XH Maasdijk [27]	1,50	26,53	22,32	18,69	27,49
624_B	Trompstraat 5 2676XH Maasdijk [27]	5,00	29,98	25,83	22,12	30,94
625_A	Trompstraat 5 2676XH Maasdijk [28]	1,50	28,64	24,49	20,77	29,60
625_B	Trompstraat 5 2676XH Maasdijk [28]	5,00	32,72	28,65	24,86	33,70
626_A	Trompstraat 5 2676XH Maasdijk [29]	1,50	27,72	23,53	19,87	28,68
626_B	Trompstraat 5 2676XH Maasdijk [29]	5,00	31,39	27,24	23,53	32,35
627_A	Kleine Hei 5 2676AJ Maasdijk [1]	1,50	41,27	37,41	33,38	42,27
627_B	Kleine Hei 5 2676AJ Maasdijk [1]	5,00	42,99	39,10	35,10	43,98
627_C	Kleine Hei 5 2676AJ Maasdijk [1]	8,00	44,17	40,27	36,28	45,16
628_A	Kleine Hei 5 2676AJ Maasdijk [4]	1,50	38,57	34,73	30,69	39,58
628_B	Kleine Hei 5 2676AJ Maasdijk [4]	5,00	40,46	36,58	32,58	41,46
628_C	Kleine Hei 5 2676AJ Maasdijk [4]	8,00	41,70	37,81	33,81	42,69
629_A	Kleine Hei 5 2676AJ Maasdijk [7]	1,50	26,68	22,42	18,84	27,63
629_B	Kleine Hei 5 2676AJ Maasdijk [7]	5,00	30,86	26,73	23,01	31,83
629_C	Kleine Hei 5 2676AJ Maasdijk [7]	8,00	32,01	27,88	24,16	32,98
630_A	Kleine Hei 5 2676AJ Maasdijk [9]	1,50	32,53	28,51	24,66	33,51
630_B	Kleine Hei 5 2676AJ Maasdijk [9]	5,00	38,61	34,68	30,73	39,60
630_C	Kleine Hei 5 2676AJ Maasdijk [9]	8,00	39,85	35,90	31,98	40,84
631_A	Verkadestraat 3 2676AL Maasdijk [1]	1,50	35,96	32,05	28,08	36,95
631_B	Verkadestraat 3 2676AL Maasdijk [1]	5,00	39,30	35,41	31,41	40,29
631_C	Verkadestraat 3 2676AL Maasdijk [1]	8,00	40,19	36,29	32,31	41,19
632_A	Maasdijk 107 2676AC Maasdijk [2]	1,50	36,04	32,09	28,16	37,03
632_B	Maasdijk 107 2676AC Maasdijk [2]	5,00	37,43	33,41	29,55	38,41
633_A	Maasdijk 109 2676AC Maasdijk [2]	1,50	33,48	29,47	25,60	34,46
633_B	Maasdijk 109 2676AC Maasdijk [2]	5,00	38,19	34,21	30,31	39,17
634_A	Maasdijk 111 2676AD Maasdijk [2]	1,50	36,45	32,52	28,56	37,44
634_B	Maasdijk 111 2676AD Maasdijk [2]	5,00	38,99	35,03	31,11	39,98
635_A	Maasdijk 115 2676AD Maasdijk [2]	1,50	37,10	33,17	29,20	38,08
635_B	Maasdijk 115 2676AD Maasdijk [2]	5,00	38,79	34,83	30,90	39,77
636_A	Maasdijk 117 2676AD Maasdijk [2]	1,50	33,27	29,25	25,40	34,25
636_B	Maasdijk 117 2676AD Maasdijk [2]	5,00	35,35	31,30	27,48	36,33
637_A	Maasdijk 37 2676AA Maasdijk [2]	1,50	44,86	40,85	37,00	45,85
637_B	Maasdijk 37 2676AA Maasdijk [2]	5,00	46,85	42,80	38,98	47,83
637_C	Maasdijk 37 2676AA Maasdijk [2]	8,00	47,48	43,42	39,62	48,46
638_A	Oranjesluisweg 26	1,50	27,26	23,12	19,40	28,22
638_B	Oranjesluisweg 26	5,00	30,55	26,31	22,71	31,51
639_A	Blauwhek 29	1,50	27,21	22,95	19,36	28,16
639_B	Blauwhek 29	5,00	32,43	28,32	24,57	33,40
639_C	Blauwhek 29	8,00	31,87	27,75	24,00	32,83
640_A	Kleine Hei 2	1,50	39,42	35,55	31,53	40,42
640_B	Kleine Hei 2	5,00	41,35	37,46	33,47	42,35
640_C	Kleine Hei 2	8,00	42,65	38,75	34,77	43,65
641_A	Maasdijk 27 (nieuwe woning)	1,50	28,76	24,49	20,92	29,71
641_B	Maasdijk 27 (nieuwe woning)	5,00	33,98	29,84	26,12	34,94
641_C	Maasdijk 27 (nieuwe woning)	8,00	35,96	31,85	28,10	36,93
642_A	Maasdijk 27 (nieuwe woning)	1,50	46,81	42,76	38,94	47,79
642_B	Maasdijk 27 (nieuwe woning)	5,00	48,54	44,46	40,67	49,51
642_C	Maasdijk 27 (nieuwe woning)	8,00	49,24	45,15	41,38	50,21
643_A	Maasdijk 33a	1,50	29,81	25,52	21,97	30,76
643_B	Maasdijk 33a	5,00	32,75	28,59	24,90	33,72

Alle getoonde dB-waarden zijn A-gewogen

Rapport: Resultatentabel
Model: 2030 Plan
LAeq totaalresultaten voor toetspunten
Groep: Weg door Honderdland
Groepsreductie: Nee

Naam Toetspunt	Omschrijving	Hoogte	Dag	Avond	Nacht	Lden
643_C	Maasdijk 33a	8,00	34,83	30,69	26,97	35,79
644_A	Maasdijk 33a	1,50	52,19	48,15	44,33	53,17
644_B	Maasdijk 33a	5,00	54,10	50,02	46,24	55,07
644_C	Maasdijk 33a	8,00	54,52	50,44	46,66	55,49
645_A	Maasdijk 37a	1,50	29,66	25,39	21,83	30,62
645_B	Maasdijk 37a	5,00	34,24	30,09	26,38	35,20
645_C	Maasdijk 37a	8,00	35,67	31,52	27,82	36,64
646_A	Maasdijk 37a	1,50	45,97	41,94	38,10	46,95
646_B	Maasdijk 37a	5,00	48,96	44,92	41,09	49,94
646_C	Maasdijk 37a	8,00	50,12	46,07	42,25	51,10
647_A	Maasdijk 39a	1,50	31,00	26,78	23,15	31,96
647_B	Maasdijk 39a	5,00	34,66	30,53	26,80	35,63
647_C	Maasdijk 39a	8,00	35,74	31,61	27,88	36,71
648_A	Maasdijk 39a	1,50	43,44	39,45	35,57	44,43
648_B	Maasdijk 39a	5,00	45,48	41,46	37,61	46,46
648_C	Maasdijk 39a	8,00	46,48	42,46	38,62	47,46
649_A	Kleine Hei	1,50	24,56	20,26	16,73	25,51
649_B	Kleine Hei	5,00	28,28	24,10	20,44	29,25
649_C	Kleine Hei	8,00	30,22	26,09	22,36	31,19
650_A	Kleine Hei	1,50	39,95	36,08	32,06	40,95
650_B	Kleine Hei	5,00	41,59	37,69	33,71	42,59
650_C	Kleine Hei	8,00	42,96	39,05	35,08	43,95
651_A	Maasdijk 37	1,50	28,52	24,23	20,68	29,47
651_B	Maasdijk 37	5,00	33,68	29,54	25,83	34,65
651_C	Maasdijk 37	8,00	35,40	31,27	27,55	36,37
652_A	Verkadestraat 22 2676AL Maasdijk [2]	1,50	48,51	44,61	40,61	49,50
652_B	Verkadestraat 22 2676AL Maasdijk [2]	5,00	50,53	46,60	42,64	51,52
653_A	Verkadestraat 14 2676AL Maasdijk [1]	1,50	33,72	29,73	25,84	34,70
653_B	Verkadestraat 14 2676AL Maasdijk [1]	5,00	36,49	32,46	28,62	37,47
654_A	Verkadestraat 10 2676AL Maasdijk [1]	1,50	40,44	36,52	32,54	41,42
654_B	Verkadestraat 10 2676AL Maasdijk [1]	5,00	42,58	38,65	34,69	43,57
655_A	Verkadestraat 13 2676AL Maasdijk [1]	1,50	29,41	25,18	21,56	30,36
655_B	Verkadestraat 13 2676AL Maasdijk [1]	5,00	35,38	31,24	27,52	36,34
656_A	Verkadestraat 17 2676AL Maasdijk [1]	1,50	30,10	25,86	22,24	31,05
656_B	Verkadestraat 17 2676AL Maasdijk [1]	5,00	36,25	32,10	28,39	37,21
657_A	Verkadestraat 23 2676AL Maasdijk [1]	1,50	42,68	38,85	34,79	43,68
657_B	Verkadestraat 23 2676AL Maasdijk [1]	5,00	45,31	41,42	37,42	46,30
658_A	Kleine Hei 3 2676AJ Maasdijk [1]	1,50	26,21	21,95	18,36	27,16
658_B	Kleine Hei 3 2676AJ Maasdijk [1]	5,00	29,64	25,47	21,79	30,60
658_C	Kleine Hei 3 2676AJ Maasdijk [1]	8,00	31,05	26,92	23,20	32,02
659_A	Maasdijk 68 2676AG Maasdijk [2]	1,50	31,16	26,92	23,32	32,12
659_B	Maasdijk 68 2676AG Maasdijk [2]	5,00	35,30	31,20	27,45	36,28
660_A	Laan van Vijverberg 23	1,50	29,06	25,00	21,19	30,03
660_B	Laan van Vijverberg 23	5,00	30,96	26,87	23,10	31,93
661_A	Laan van Binnendijk 5	1,50	22,35	18,04	14,51	23,30
661_B	Laan van Binnendijk 5	5,00	27,92	23,80	20,06	28,89
662_A	Laan van Binnendijk 13	1,50	20,71	16,31	12,89	21,65
662_B	Laan van Binnendijk 13	5,00	28,13	24,02	20,28	29,10
663_A	Oranjesluisweg 7	1,50	27,43	23,24	19,58	28,39
663_B	Oranjesluisweg 7	5,00	31,66	27,44	23,82	32,62
664_A	Oranjesluisweg 3	1,50	20,13	15,81	12,29	21,07
664_B	Oranjesluisweg 3	5,00	26,26	22,11	18,40	27,22
665_A	Maasdijk 35a	1,50	52,88	48,85	45,02	53,86
665_B	Maasdijk 35a	5,00	54,82	50,76	46,97	55,80
665_C	Maasdijk 35a	8,00	55,16	51,09	47,30	56,14
666_A	Maasdijk 35a	1,50	48,23	44,18	40,36	49,21
666_B	Maasdijk 35a	5,00	51,83	47,78	43,96	52,81
666_C	Maasdijk 35a	8,00	52,50	48,44	44,64	53,48
667_A	Maasdijk 35a	1,50	48,82	44,78	40,95	49,80

Alle getoonde dB-waarden zijn A-gewogen

Rapport: Resultatentabel
Model: 2030 Plan
LAeq totaalresultaten voor toetspunten
Groep: Weg door Honderdland
Groepsreductie: Nee

Naam Toetspunt	Omschrijving	Hoogte	Dag	Avond	Nacht	Lden
667_B	Maasdijk 35a	5,00	50,77	46,70	42,91	51,75
667_C	Maasdijk 35a	8,00	51,27	47,19	43,40	52,24
668_A	Maasdijk 35a	1,50	36,62	32,58	28,75	37,60
668_B	Maasdijk 35a	5,00	40,28	36,22	32,41	41,25
668_C	Maasdijk 35a	8,00	41,84	37,78	33,97	42,81
669_A	Willem III straat 25 2676AN Maasdijk [1]	1,50	29,45	25,26	21,60	30,41
669_B	Willem III straat 25 2676AN Maasdijk [1]	5,00	33,66	29,60	25,79	34,63
670_A	Willem III straat 9	1,50	31,42	27,33	23,56	32,39
670_B	Willem III straat 9	5,00	35,09	31,08	27,23	36,08
671_A	Willem III straat 9	1,50	23,00	18,78	15,15	23,96
671_B	Willem III straat 9	5,00	25,66	21,37	17,82	26,61
672_A	Willem III straat 9	1,50	27,37	23,25	19,52	28,34
672_B	Willem III straat 9	5,00	31,73	27,70	23,87	32,71
673_A	Willem III straat 9	1,50	28,96	24,86	21,10	29,93
673_B	Willem III straat 9	5,00	32,59	28,56	24,72	33,57
674_A	Pettendijk 1	1,50	17,57	13,13	9,75	18,51
674_B	Pettendijk 1	5,00	22,07	17,76	14,24	23,02
675_A	Waldeck Pyrmontstraat 3 2676AP Maasdijk [1]	5,00	32,65	28,58	24,79	33,63
676_A	Waldeck Pyrmontstraat 5 2676AP Maasdijk [1]	1,50	28,52	24,30	20,68	29,48
676_B	Waldeck Pyrmontstraat 5 2676AP Maasdijk [1]	5,00	31,46	27,26	23,62	32,42
677_A	Waldeck Pyrmontstraat 7 2676AP Maasdijk [1]	1,50	28,93	24,73	21,08	29,89
677_B	Waldeck Pyrmontstraat 7 2676AP Maasdijk [1]	5,00	31,58	27,39	23,73	32,54
678_A	Waldeck Pyrmontstraat 3 2676AP Maasdijk [1]	5,00	33,70	29,68	25,84	34,68
679_A	Nieuw	1,50	26,47	22,21	18,63	27,42
679_B	Nieuw	5,00	30,11	25,80	22,27	31,06
679_C	Nieuw	8,00	32,48	28,27	24,64	33,44
680_A	Nieuw	1,50	26,29	22,09	18,44	27,25
680_B	Nieuw	5,00	30,43	26,32	22,57	31,40
680_C	Nieuw	8,00	31,90	27,79	24,04	32,87
681_A	Korte Kruisweg 1 2676XK Maasdijk [5]	5,00	32,02	27,96	24,15	32,99
682_A	Korte Kruisweg 1 2676XK Maasdijk [5]	5,00	34,34	30,28	26,47	35,31
683_A	Galgeweg 80 2671MT Naaldwijk [4]	1,50	10,79	6,48	2,95	11,74
683_B	Galgeweg 80 2671MT Naaldwijk [4]	5,00	14,20	9,94	6,36	15,15
684_A	Galgeweg 49 2671MT Naaldwijk [3]	1,50	19,61	15,35	11,77	20,56
684_B	Galgeweg 49 2671MT Naaldwijk [3]	5,00	23,10	18,89	15,25	24,06
685_A	Galgeweg 47 A 2671MT Naaldwijk [3]	1,50	17,91	13,59	10,07	18,85
685_B	Galgeweg 47 A 2671MT Naaldwijk [3]	5,00	22,26	18,03	14,42	23,22
686_A	Galgeweg 78 2671MS Naaldwijk [6]	1,50	12,40	8,00	4,58	13,34
686_B	Galgeweg 78 2671MS Naaldwijk [6]	5,00	13,10	8,80	5,27	14,05
687_A	Galgeweg 74 2671MS Naaldwijk [4]	1,50	14,83	10,55	6,99	15,78
687_B	Galgeweg 74 2671MS Naaldwijk [4]	5,00	11,60	7,22	3,78	12,54
688_A	Galgeweg 72 2671MS Naaldwijk [1]	1,50	15,28	11,02	7,44	16,23
688_B	Galgeweg 72 2671MS Naaldwijk [1]	5,00	11,99	7,61	4,17	12,93
689_A	Galgeweg 64	1,50	16,02	11,82	8,18	16,98
689_B	Galgeweg 64	5,00	15,32	11,05	7,48	16,27
690_A	Galgeweg 68	1,50	16,34	12,14	8,49	17,30
690_B	Galgeweg 68	5,00	12,43	8,08	4,60	13,37
691_A	St Jorispad 2	1,50	15,46	11,22	7,61	16,41
691_B	St Jorispad 2	5,00	14,64	10,27	6,81	15,58
692_A	Galgeweg 41	1,50	15,50	11,17	7,67	16,45
692_B	Galgeweg 41	5,00	19,09	14,83	11,25	20,04
693_A	Galgeweg 43	1,50	15,04	10,66	7,21	15,98
693_B	Galgeweg 43	5,00	19,04	14,77	11,20	19,99

Alle getoonde dB-waarden zijn A-gewogen

Blauwhek (aanleg)		2030plan
Naam	Omschrijving	Lden
680_C	Blauwhek 14	45
196_C	Blauwhek 27	48
639_C	Blauwhek 29	30
147_B	Maasdijk 16	30
188_B	Maasdijk 18	31
190_B	Maasdijk 20	32
194_B	Maasdijk 22	34
192_B	Maasdijk 24	34
204_C	Maasdijk 25	34
161_B	Maasdijk 28	33
159_B	Maasdijk 30	35
178_B	Maasdijk 32	29
169_B	Maasdijk 36	30
156_B	Maasdijk 36 B	25
207_B	Maasdijk 38	29

Honderdland (aanleg)		2030plan
Naam	Omschrijving	Lden
606_A	Hooflaan 16	27
606_B	Hooflaan 16	32
620_A	Hooflaan 19	28
620_B	Hooflaan 19	33
602_A	Hooflaan 21	29
602_B	Hooflaan 21	34
080_A	Laan van Vijverberg 21	33
080_B	Laan van Vijverberg 21	36
660_A	Laan van Vijverberg 23	40
660_B	Laan van Vijverberg 23	41

Weg door Honderdland (aanleg)		2030plan	2030Mtrgl
Naam	Omschrijving	Lden	Lden
644_C	Maasdijk 33a (nieuw)	50	48
079_C	Maasdijk 35	51	49
668_C	Maasdijk 35a	51	49
651_C	Maasdijk 37	49	47
091_C	Maasdijk 37 A	49	46
238_C	Verkadestraat 25	49	49

Honderdland (reconstructie)		2030Plan
Naam	Omschrijving	Lden
602_A	Hooflaan 21	29
602_B	Hooflaan 21	34
606_A	Hooflaan 16	27
606_B	Hooflaan 16	32
620_A	Hooflaan 19	28
620_B	Hooflaan 19	33

Weg door Honderdland (reconstructie)		2030Plan
Naam	Omschrijving	Lden
650_C	Kleine Hei (nieuw)	38,95
390_C	Kleine Hei 1	37,91
640_C	Kleine Hei 2	38,65
658_C	Kleine Hei 3	37,79
312_C	Kleine Hei 4	39,15
629_C	Kleine Hei 5	40,16
682_A	Korte Kruisweg 1	30,31
368_B	Maasdijk 105	29,48
632_B	Maasdijk 107	33,41
633_B	Maasdijk 109	34,17
634_B	Maasdijk 111	34,98
532_B	Maasdijk 113	35,18
635_B	Maasdijk 115	34,77
636_B	Maasdijk 117	31,33
550_B	Maasdijk 123	28,71
330_B	Maasdijk 125	31,3
548_B	Maasdijk 129	26,48
391_B	Maasdijk 133	29,78
218_B	Maasdijk 135	31,87
569_B	Maasdijk 139	29,25
219_B	Maasdijk 141	30,01
220_B	Maasdijk 143	30,19
067_B	Maasdijk 145	33,23
319_C	Maasdijk 73	38,4
297_B	Maasdijk 75	33,29
232_C	Maasdijk 77	37,88
413_B	Maasdijk 81	35,66
411_B	Maasdijk 83	33,57
225_B	Maasdijk 89	33,78
481_B	Maasdijk 91	33,31
478_B	Maasdijk 93	36,18
300_B	Maasdijk 94	30,44
223_B	Maasdijk 95	35,51
473_B	Maasdijk 96	29,75
471_B	Maasdijk 98	29,84
215_B	Maasdijk 99	33,08
352_C	Verkadestraat 1	35,64
654_B	Verkadestraat 10	38,57
439_B	Verkadestraat 11	36,72
441_B	Verkadestraat 11 A	39,81
477_B	Verkadestraat 12	37,62
655_B	Verkadestraat 13	37,18
653_B	Verkadestraat 14	32,47
475_B	Verkadestraat 15	41,64
505_B	Verkadestraat 16	41,4
656_B	Verkadestraat 17	41,71
509_B	Verkadestraat 18	44,32
503_B	Verkadestraat 19	37,85
513_B	Verkadestraat 20	44,11
507_B	Verkadestraat 21	44,61
652_B	Verkadestraat 22	47,75
657_B	Verkadestraat 23	46,85
238_C	Verkadestraat 25	49,09
631_C	Verkadestraat 3	36,19
354_C	Verkadestraat 5	36,56
444_B	Verkadestraat 6	37,21
406_C	Verkadestraat 7	40,59
446_B	Verkadestraat 8	37,78
383_B	Willem III straat 10	31,43
435_C	Willem III straat 11	32,36
429_C	Willem III straat 12	32,45
436_C	Willem III straat 14	32,54
465_C	Willem III straat 15	31,51
495_C	Willem III straat 16	31,54
522_C	Willem III straat 17	32,56

Weg door Honderdland (reconstructie)		2030Plan
Naam	Omschrijving	Lden
498_C	Willem III straat 18	32,63
500_C	Willem III straat 19	32,32
252_B	Willem III straat 2	30,77
545_C	Willem III straat 21	32,76
563_C	Willem III straat 22	32,21
305_B	Willem III straat 23	29,43
371_B	Willem III straat 24	28,98
669_B	Willem III straat 25	29,63
266_B	Willem III straat 8	30,98
670_B	Willem III straat 9	31,08

Oudedijk (reconstructie)		2030Plan
Naam	Omschrijving	Lden
650_C	Kleine Hei (nieuw)	26
390_C	Kleine Hei 1	28
640_C	Kleine Hei 2	26
658_C	Kleine Hei 3	28
312_C	Kleine Hei 4	25
630_C	Kleine Hei 5	29
646_C	Maasdijk 37a (nieuw)	27
074_C	Maasdijk 39	27
648_C	Maasdijk 39a (nieuw)	28
562_C	Maasdijk 41	28
559_C	Maasdijk 41 A	29
574_C	Maasdijk 43	29
571_C	Maasdijk 45	29
283_C	Maasdijk 47	31
381_C	Maasdijk 49	30
378_C	Maasdijk 51	31
338_C	Maasdijk 51 A	35
341_C	Maasdijk 53	35
322_C	Maasdijk 53 A	26
328_C	Maasdijk 53 B	36
086_B	Maasdijk 54	20
083_B	Maasdijk 56	20
140_B	Maasdijk 58	21
098_B	Maasdijk 58 B	18
089_B	Maasdijk 60	23
420_B	Maasdijk 62	22
453_B	Maasdijk 64	22
451_B	Maasdijk 66	23
659_B	Maasdijk 68	20
289_B	Maasdijk 68 A	19
293_B	Maasdijk 70	23
462_B	Maasdijk 72	28
459_B	Maasdijk 74	29
263_B	Maasdijk 76	28
553_B	Maasdijk 78	24
556_B	Maasdijk 80	25
383_B	Willem III straat 10	20
255_B	Willem III straat 2	23
394_B	Willem III straat 3	23
251_B	Willem III straat 4	22
332_C	Willem III straat 5	23
590_B	Willem III straat 6	22
587_B	Willem III straat 7	21
266_B	Willem III straat 8	20
673_B	Willem III straat 9	19

Galgeweg (effect)		2030 Plan	2030 Ref			2030 Mtrgl	
Naam	Omschrijving	Lden	Lden	GW	toename	Lden	toename
006_B	Oranjesluisweg 5	22,74	18,07	48		20,04	
007_B	Oranjesluisweg 4	38,19	33,16	48		38,18	
010_B	Oranjesluisweg 6	25,97	20,86	48		25,36	
011_B	Oranjesluisweg 14	24,65	19,17	48		22,83	
012_B	Oranjesluisweg 2	46,67	41,64	48		46,67	
013_B	Galgeweg 86	52,5	47,76	48	4,50	48,76	
014_B	Galgeweg 51	55,83	51,09	51,09	4,74	52,15	
023_B	Leeweg 67	24,48	19,76	48		22,99	
025_B	Leeweg 61 A	23,02	18,08	48		22,56	
027_B	Leeweg 59	24,55	19,54	48		23,99	
030_B	Leeweg 79	34,11	29,01	48		34,05	
041_B	Leeweg 48	39,47	34,48	48		39,2	
042_B	Leeweg 46	19,96	15,25	48		18,85	
044_B	Leeweg 63	21,52	16,59	48		20,78	
051_B	Leeweg 67 A	22,87	18,38	48		21	
664_B	Oranjesluisweg 3	22,34	17,18	48		20,83	
683_B	Galgeweg 80	55,4	50,65	50,65	4,75	51,62	
684_B	Galgeweg 49	50,88	46,11	48	2,88	46,92	
685_B	Galgeweg 47 A	51,07	46,31	48	3,07	47,17	
686_B	Galgeweg 78	55,74	51	51	4,74	51,98	
687_B	Galgeweg 74	55,8	51,06	51,06	4,74	52,03	
688_B	Galgeweg 72	55,73	51	51	4,73	51,96	
689_B	Galgeweg 64	55,68	50,96	50,96	4,72	51,93	
690_B	Galgeweg 68	55,68	50,94	50,94	4,74	51,91	
691_B	St Jorispad 2	50,26	45,75	48	2,26	48,11	
692_B	Galgeweg 41	51,63	46,95	48	3,63	48,25	
693_B	Galgeweg 43	51,5	46,8	48	3,50	47,94	

N223 (effect)		2030 Plan	2030 Ref			
Naam	Omschrijving	Lden	Lden	EerdereHW	GW	toename
019_B	Blauwhek 1	52,99	52,6	54	52,6	
680_C	Blauwhek 14	47,96	49,88		49,88	
018_B	Blauwhek 2	53,49	53,11	56	53,11	
196_C	Blauwhek 27	47,62	49,18	50	49,18	
639_C	Blauwhek 29	38,11	39,34		48	
038_B	Blauwhek 3	52,69	52,2	54	52,2	
037_B	Blauwhek 5	53,40	51,80	54	51,8	1,60
017_B	Blauwhek 5 A	53,00	51,45	54	51,45	1,55
684_B	Galgeweg 49	39,52	38,61		48	
014_B	Galgeweg 51	43,02	41,92		48	
013_B	Galgeweg 86	38,67	38,42		48	
002_B	Groeneweg 177	47,32	47,08		48	
005_A	Groeneweg 179	44,87	44,72		48	
004_B	Groeneweg 76	46,02	45,83		48	
021_B	Groeneweg 76 A	49,53	49,18		49,18	
022_B	Groeneweg 78	52,59	52,27	50	50	2,59
052_B	Laan van Vijverberg 17	34,46	34,55		48	
080_B	Laan van Vijverberg 21	34,25	33,62		48	
660_B	Laan van Vijverberg 23	41,46	41,6		48	
050_B	Leeweg 45	70,49	70,34		70,34	
042_B	Leeweg 46	51,75	51,16		51,16	
047_B	Leeweg 47	65,21	65,02		65,02	
041_B	Leeweg 48	49,67	49,02	50	49,02	
045_B	Leeweg 49	64,8	64,6		64,6	
046_B	Leeweg 49 A	64,43	64,23		64,23	
048_B	Leeweg 51	64,66	64,44		64,44	
049_B	Leeweg 53	61,51	61,29		61,29	
026_B	Leeweg 55	62,48	62,26		62,26	
024_B	Leeweg 57	60,45	60,24		60,24	
027_B	Leeweg 59	58,67	58,46		58,46	
025_B	Leeweg 61 A	62,13	61,91		61,91	
044_B	Leeweg 63	57,27	57,06		57,06	
023_B	Leeweg 67	57,4	57,17		57,17	
051_B	Leeweg 67 A	57,15	56,93		56,93	
030_B	Leeweg 79	53,08	53,43	49	49	4,08
150_B	Maasdijk 10	50,46	49,96	53	49,96	
152_B	Maasdijk 14	49,68	50,11	52	50,11	
147_B	Maasdijk 16	48,75	50,72	52	50,72	
188_B	Maasdijk 18	48,06	50,43	52	50,43	
001_B	Maasdijk 2	43,85	41,9		48	
190_B	Maasdijk 20	47,03	49,54	52	49,54	
194_B	Maasdijk 22	46,96	49,48	51	49,48	
003_B	Maasdijk 226	53,15	53,01		53,01	
192_B	Maasdijk 24	46,09	48,62		48,62	
204_C	Maasdijk 25	42,92	45,24		48	
161_B	Maasdijk 28	44,12	45,56	50	48	
159_B	Maasdijk 30	44,58	46,45	50	48	
178_B	Maasdijk 32	42,8	44,1		48	
169_B	Maasdijk 36	41,98	43,09		48	
056_B	Maasdijk 4	43,99	43,39		48	
059_B	Maasdijk 6	45,55	44,89	50	48	
185_B	Maasdijk 8	48,42	47,8	52	48	
016_B	Oranjesluisweg 11	51,47	50,34	54	50,34	
036_B	Oranjesluisweg 13	50,46	49,71	54	49,71	
015_B	Oranjesluisweg 13 A	51,11	50,02	54	50,02	
011_B	Oranjesluisweg 14	47,64	45,85		48	
009_B	Oranjesluisweg 16	47,86	46,14		48	
034_B	Oranjesluisweg 18	48,09	46,56		48	
012_B	Oranjesluisweg 2	48,32	47,49		48	
035_B	Oranjesluisweg 22	48,29	46,58		48	
020_B	Oranjesluisweg 24	48,41	46,52	52	48	
638_B	Oranjesluisweg 26	48,61	46,84	51	48	
040_B	Oranjesluisweg 28	48,44	46,81	51	48	
664_B	Oranjesluisweg 3	47	45,75		48	
039_B	Oranjesluisweg 30	48,79	47,24	51	48	

N223 (effect)		2030 Plan	2030 Ref			
Naam	Omschrijving	Lden	Lden	EerdereHW	GW	toename
007_B	Oranjesluisweg 4	47,65	46,74		48	
006_B	Oranjesluisweg 5	46,41	45,48	49	48	
010_B	Oranjesluisweg 6	47,19	45,9		48	
663_B	Oranjesluisweg 7	52,99	52,78		52,78	
674_B	Pettendijk 1	44,6	44,13		48	
031_B	Sint Jorispad 36	42,77	41,37		48	
032_B	Sint Jorispad 38	45,46	44,45		48	
008_B	Sint Jorispad 38 A	46,45	45,3		48	
033_A	Sint Jorispad 42	42,27	40,52		48	
064_B	Tuindersweg 15	40,59	41,02		48	
054_B	Tuindersweg 16	41,17	41,23		48	
063_B	Tuindersweg 5	37,57	37,15		48	
061_B	Tuindersweg 7	37,31	36,88		48	
053_B	Tuindersweg 7 A	37,72	37,31		48	

Tunnelweg (effect)		2030 Plan	2030 Ref		
Naam	Omschrijving	Lden	Lden	GW	toename
019_B	Blauwhek 1	28,48	24,88	48	
038_B	Blauwhek 3	30,41	26,71	48	
037_B	Blauwhek 5	31,44	27,72	48	
017_B	Blauwhek 5 A	29,66	25,31	48	
014_B	Galgeweg 51	26,24	21,32	48	
013_B	Galgeweg 86	20,16	15,8	48	
042_B	Leeweg 46	28,93	23,89	48	
041_B	Leeweg 48	34,35	29,79	48	
025_B	Leeweg 61 A	28,34	23,39	48	
044_B	Leeweg 63	27,94	23,04	48	
023_B	Leeweg 67	26,5	21,32	48	
051_B	Leeweg 67 A	26,59	21,28	48	
030_B	Leeweg 79	33,82	29,21	48	
011_B	Oranjesluisweg 14	28,57	24,5	48	
009_B	Oranjesluisweg 16	30,58	26,55	48	
034_B	Oranjesluisweg 18	31,06	26,83	48	
012_B	Oranjesluisweg 2	48,6	44,26	48	
035_B	Oranjesluisweg 22	26,57	23,93	48	
664_B	Oranjesluisweg 3	34,97	30,61	48	
007_B	Oranjesluisweg 4	45,24	40,87	48	
006_B	Oranjesluisweg 5	35,4	31,01	48	
010_B	Oranjesluisweg 6	38,5	34,01	48	

Verbindingsweg (effect)		2030 Plan	2030 Ref		
Naam	Omschrijving	Lden	Lden	GW	toename
680_C	Blauwhek 14	51,4	51,05	51,05	
196_C	Blauwhek 27	52,6	51,3	51,3	
639_C	Blauwhek 29	47,77	49,94	49,94	
022_B	Groeneweg 78	39,21	36,21	48	
150_B	Maasdijk 10	42,15	39,55	48	
152_B	Maasdijk 14	43,03	41,5	48	
147_B	Maasdijk 16	42,85	42,42	48	
188_B	Maasdijk 18	44,17	44,85	48	
190_B	Maasdijk 20	44,25	44,95	48	
194_B	Maasdijk 22	44,14	45,16	48	
192_B	Maasdijk 24	44,22	45,31	48	
204_C	Maasdijk 25	52,13	51,87	51,87	
642_C	Maasdijk 27 (nieuw)	46,34	45,69	48	
161_B	Maasdijk 28	41,87	41,93	48	
182_C	Maasdijk 29	43,71	43,19	48	
159_B	Maasdijk 30	42,7	43,29	48	
213_C	Maasdijk 31	40,76	40,28	48	
178_B	Maasdijk 32	46,89	48,37	48,37	
210_C	Maasdijk 33	40,74	40,97	48	
644_C	Maasdijk 33a (nieuw)	39,71	37,66	48	
079_C	Maasdijk 35	38,39	36,99	48	
668_C	Maasdijk 35a	38,21	36,64	48	
169_B	Maasdijk 36	49,34	49,2	49,2	
156_B	Maasdijk 36 B	40,51	40,67	48	
651_C	Maasdijk 37	32,19	31,65	48	
091_C	Maasdijk 37 A	34	32,88	48	
645_C	Maasdijk 37b (nieuw)	34,23	33,51	48	
207_B	Maasdijk 38	44,5	44,52	48	
205_B	Maasdijk 40	43,57	43,58	48	
165_B	Maasdijk 40 A	41,85	42,01	48	
174_B	Maasdijk 46	39,46	40,1	48	
200_B	Maasdijk 50	34,31	33,65	48	
137_B	Maasdijk 52	34,53	34,38	48	
059_B	Maasdijk 6	38,32	36,15	48	
185_B	Maasdijk 8	40,57	37,85	48	
016_B	Oranjesluisweg 11	42,27	39,2	48	
036_B	Oranjesluisweg 13	43,94	39,8	48	
015_B	Oranjesluisweg 13 A	43,42	39,5	48	
638_B	Oranjesluisweg 26	38,65	37,05	48	
040_B	Oranjesluisweg 28	38,79	36,18	48	
039_B	Oranjesluisweg 30	40,03	36,48	48	
663_B	Oranjesluisweg 7	43,16	39,7	48	