

BIJLAGE 9

**Archeologische waarden en
verwachtingskaart**

Gemeente Dinkelland


Archeologische verwachtings- en advieskaart


Atlasbijlage bij RAAP-rapport 1557, schaal 1:10.000


legenda

geomorfologie

dekzandlandschap


 dekzandhoogten en -ruggen

 dekzandhoogten en -ruggen met een plaggendek

 dekzandwellingen en -vlakten

 beekdalen en overige laagten

stuwwallandschap

 stuwwalhellings met droge zandige en/of grindrijke bodems

 stuwwalhellings met een plaggendek

 stuwwalhellings met vochtige zandige of kleiige bodems

 diepe erosiedalen met natte, zandige bodems

verwachting

Hoog voor archeologische resten uit alle perioden. Archeologische resten vlak onder het maaiveld en daardoor kwetsbaar voor bodemingrepen. Archeologische resten hierdoor vaak minder goed geconserveerd.

Hoog voor resten uit alle perioden. Archeologische resten afgedekt door een plaggendek >50 cm en daardoor minder kwetsbaar voor bodemingrepen. Archeologische resten hierdoor goed geconserveerd.

Middelmatig voor archeologische resten uit alle perioden. Een verhoogde kans op archeologische resten uit de Steentijd op de hoogste delen van dekzandwellingen en op resten uit de Late Middeleeuwen langs randen van dekzandhoogten en ruggen met een plaggendek. Archeologische resten vlak onder het maaiveld daardoor kwetsbaar voor bodemingrepen. Archeologische resten hierdoor vaak minder goed geconserveerd.

Laag voor archeologische resten uit alle perioden. Hoofdzakelijk archeologische resten die in verband staan met beekdalgebonden activiteiten, zoals bruggen, voordes, watermolens etc. en mogelijk archeologische resten, bijvoorbeeld afvaldumps, die in verband staan met bewoning op nabij gelegen, hoge gronden. Verder diverse categorieën losse vondsten.

Hoog voor archeologische resten uit alle perioden. Archeologische resten vlak onder het maaiveld en daardoor kwetsbaar voor bodemingrepen. Archeologische resten hierdoor vaak minder goed geconserveerd.

Hoog voor archeologische resten uit alle perioden. Archeologische resten afgedekt door een plaggendek dikker dan 50 cm en daardoor minder kwetsbaar voor bodemingrepen. Archeologische resten hierdoor goed geconserveerd.

Middelmatig voor archeologische resten uit alle periodes. Een kans op archeologische resten uit de Late Middeleeuwen in de nabijheid van stuwwalhellings met een plaggendek. Verder vermoedelijk hoofdzakelijk losse vondsten. Archeologische resten vlak onder het maaiveld en hierdoor vaak minder goed geconserveerd.

Laag voor archeologische resten uit alle perioden. Hoofdzakelijk archeologische resten die in verband staan met beekdalgebonden activiteiten, zoals bruggen, voordes, watermolens etc. en mogelijk archeologische resten, bijvoorbeeld afvaldumps, die in verband staan met bewoning op nabij gelegen, hoge gronden. In brede vlakke delen van erosiedalen kan sprake zijn van bewoningssporen uit de Vroege en Late Middeleeuwen. Verder diverse categorieën losse vondsten.

beleidsadvies

archeologisch onderzoek noodzakelijk in plangebieden groter dan 2500 m² bij bodemingrepen dieper dan 40 cm. Voor gebieden kleiner dan 2500m² geldt vrijstelling voor archeologisch onderzoek.

archeologisch onderzoek noodzakelijk in plangebieden groter dan 2500 m² bij bodemingrepen dieper dan 40 cm. Voor gebieden kleiner dan 2500m² geldt vrijstelling voor archeologisch onderzoek.

archeologisch onderzoek noodzakelijk in plangebieden groter dan 5000 m² bij bodemingrepen dieper dan 40 cm. Voor gebieden kleiner dan 5000m² geldt vrijstelling voor archeologisch onderzoek.

vrijstelling voor archeologisch onderzoek bij bodemingrepen dieper dan 40 cm m.u.v. gebieden met een lage verwachting binnen plangebieden met meerdere verwachtingszones, en plangebieden met een lage verwachting die grenzen aan terreinen met waardevolle archeologische resten.


archeologisch onderzoek noodzakelijk in plangebieden groter dan 2500 m² bij bodemingrepen dieper dan 40 cm. Voor gebieden kleiner dan 2500m² geldt vrijstelling voor archeologisch onderzoek.

archeologisch onderzoek noodzakelijk in plangebieden groter dan 2500 m² bij bodemingrepen dieper dan 40 cm. Voor gebieden kleiner dan 2500m² geldt vrijstelling voor archeologisch onderzoek.

archeologisch onderzoek noodzakelijk in plangebieden groter dan 5000 m² bij bodemingrepen dieper dan 40 cm. Voor gebieden kleiner dan 5000m² geldt vrijstelling voor archeologisch onderzoek.

vrijstelling voor archeologisch onderzoek bij bodemingrepen dieper dan 40 cm m.u.v. gebieden met een lage verwachting binnen plangebieden met meerdere verwachtingszones, en plangebieden met een lage verwachting die grenzen aan terreinen met waardevolle archeologische resten.

historische kernen

 historische kern

hoog voor archeologische resten uit de Middeleeuwen en Nieuwe tijd, die in verband staan met bewoning in een historische kern.

archeologisch onderzoek in plangebieden groter dan 100 m² en bij bodemingrepen dieper dan 50 cm.

archeologie

vindplaatsen


 bekende vindplaats

n.v.t.

afhankelijk van de onderliggende verwachtingszone


102 catalogusnummer

terreinen van archeologische waarde

 terrein van hoge en zeer hoge archeologische waarde

aanwezigheid van archeologische resten aangetoond

streven naar behoud via het bestemmingsplan, archeologisch onderzoek in plangebieden groter dan 100 m² en bij bodemingrepen dieper dan 50 cm.

 terrein van zeer hoge archeologische waarde, beschermd

aanwezigheid van archeologische resten aangetoond

Voor wettelijk beschermde archeologische monumenten geldt dat voor elke ingreep die het monument kan beschadigen ongeacht de omvang van deze ingreep een vergunning nodig is. Indien er activiteiten gepland zijn of worden op het terrein van een archeologisch rijksmonument, die tot versterking van het monument (kunnen) leiden, is daarvoor een vergunning ex. art. 11 van de Monumentenwet vereist.


238 monumenten: catalogusnummer

overig

 erf


n.v.t.

zie bufferzone

 adellijk huis


n.v.t.

zie bufferzone

 watermolen

n.v.t.

zie bufferzone

 bufferzone rond erf, adellijk huis of watermolen

hoog voor archeologische resten uit de Middeleeuwen en Nieuwe tijd.

archeologisch onderzoek noodzakelijk in plangebieden groter dan 2500 m² bij bodemingrepen dieper dan 40 cm. Voor gebieden kleiner dan 2500m² geldt vrijstelling voor archeologisch onderzoek.


 verstoring

geen

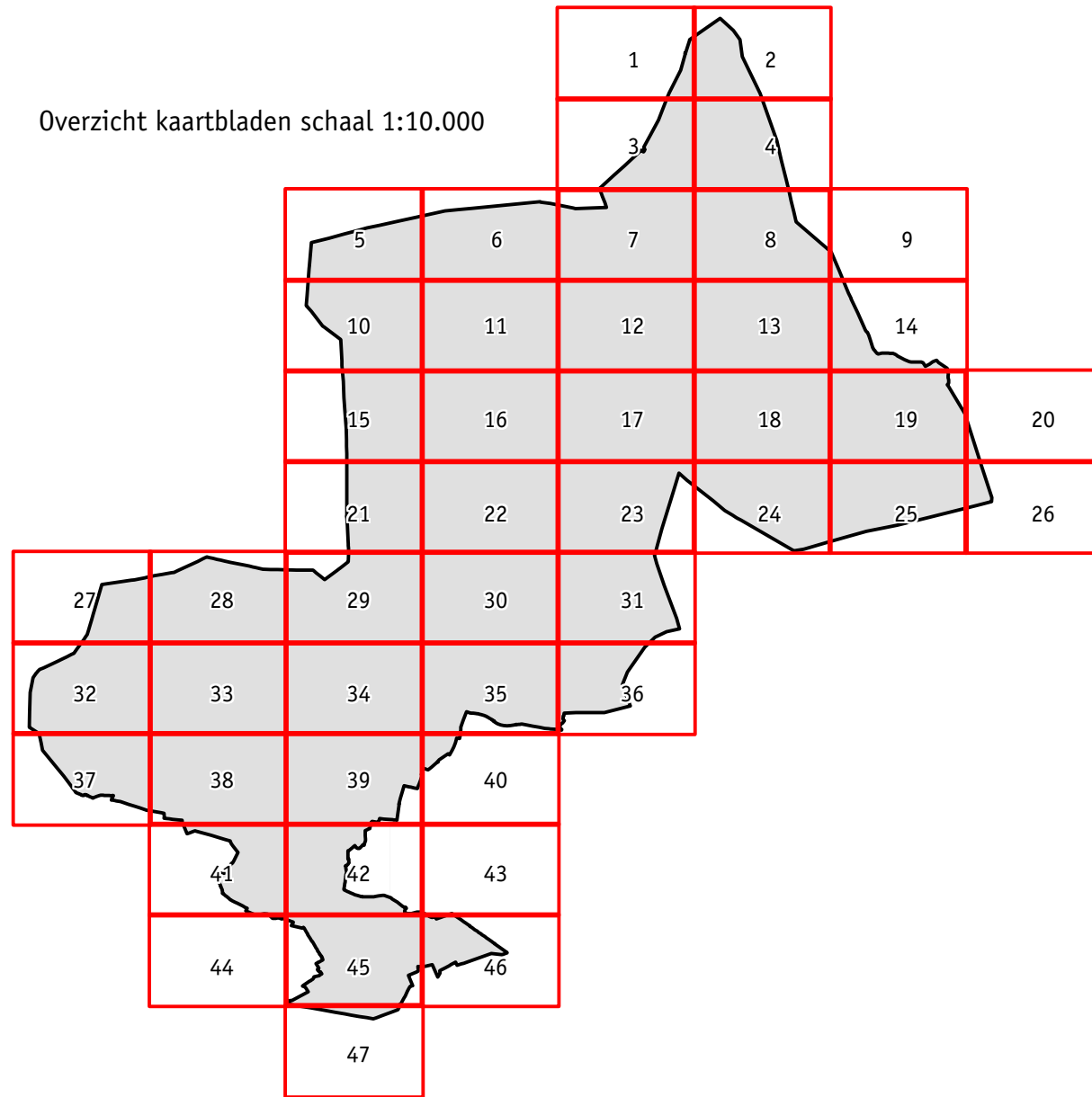
geen archeologisch onderzoek noodzakelijk

 water en waterlopen

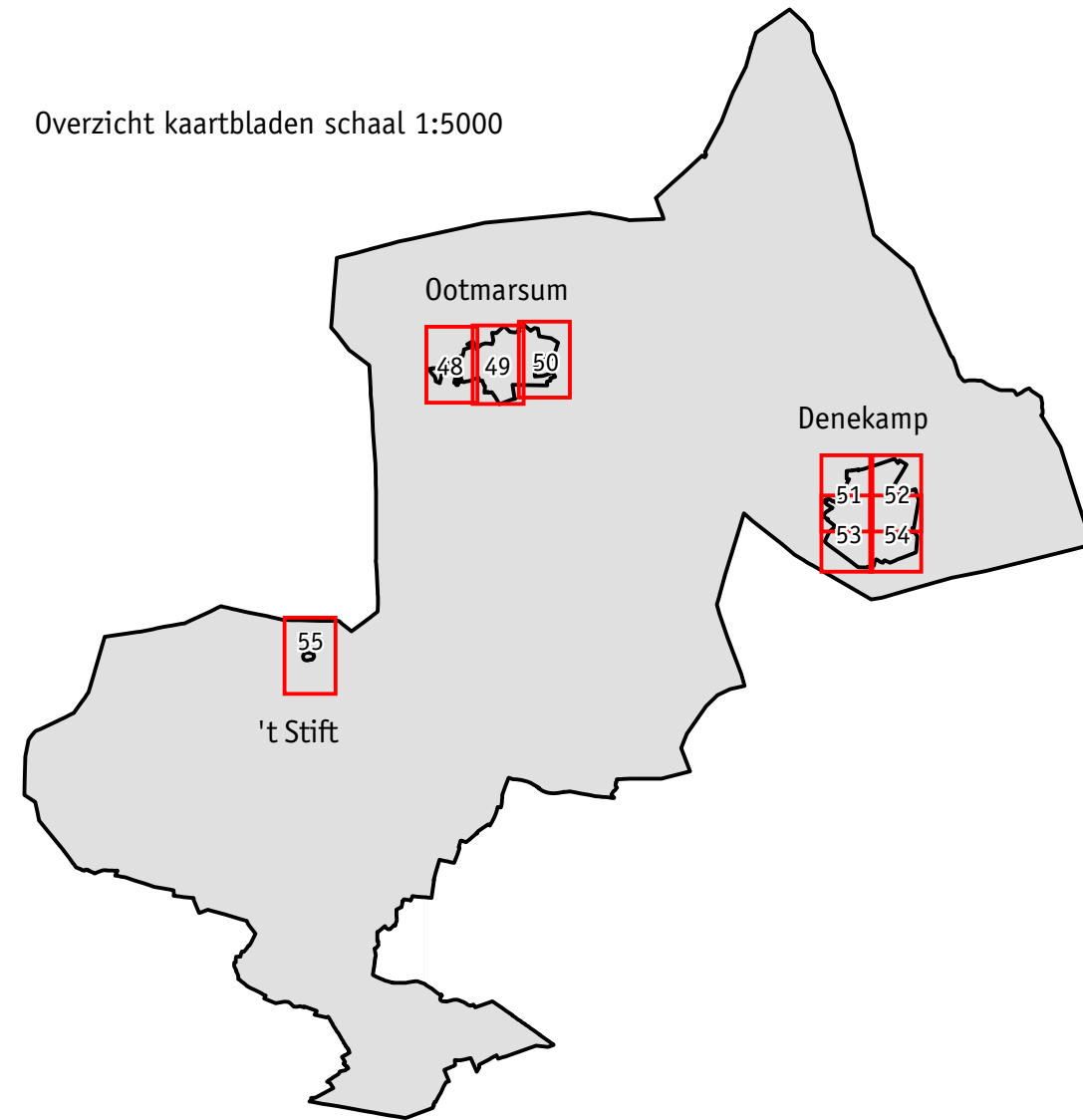
 begrenzig bebouwde kom

 gemeentegrens

Overzicht kaartbladen schaal 1:10.000



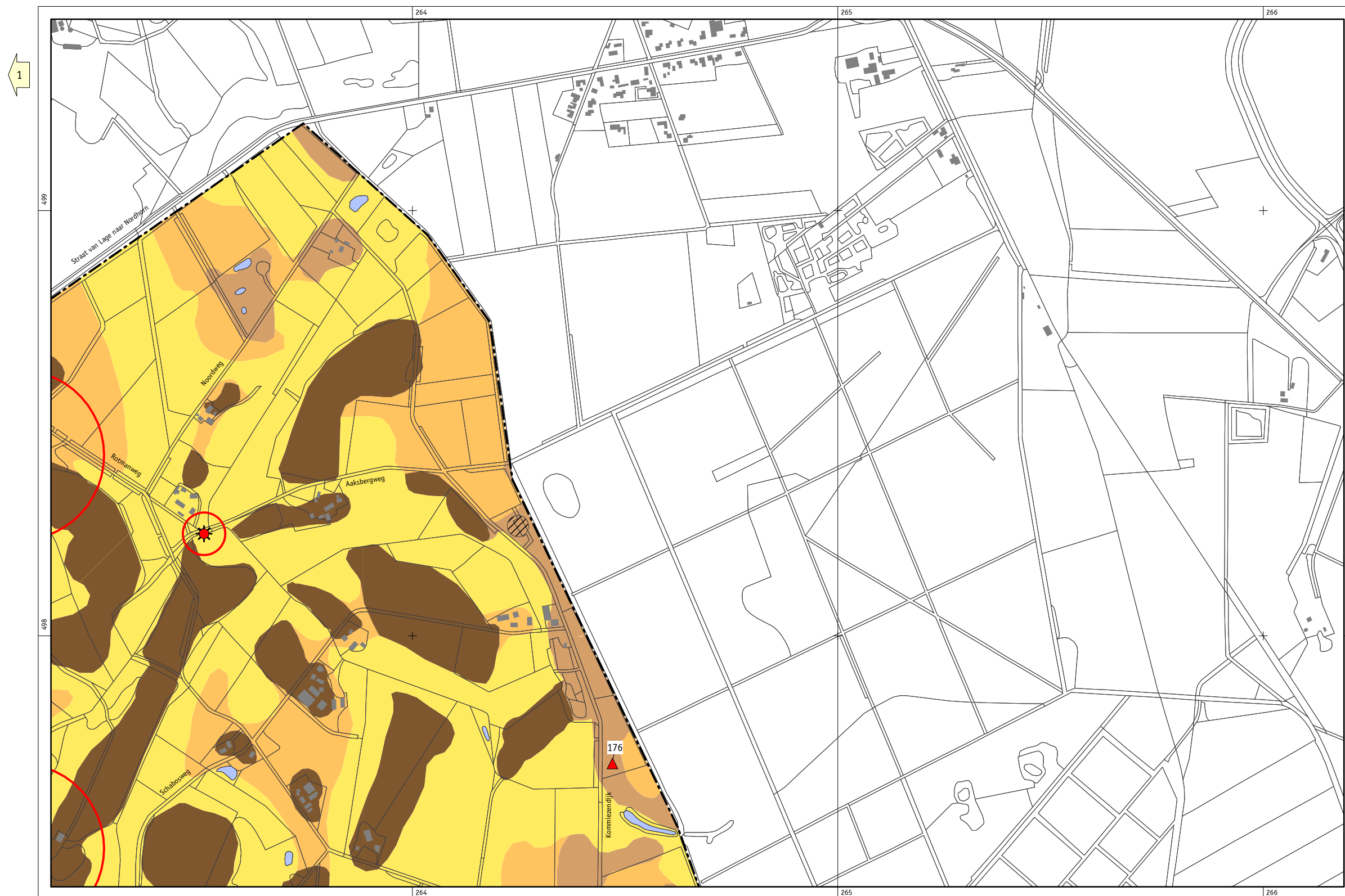
Overzicht kaartbladen schaal 1:5000





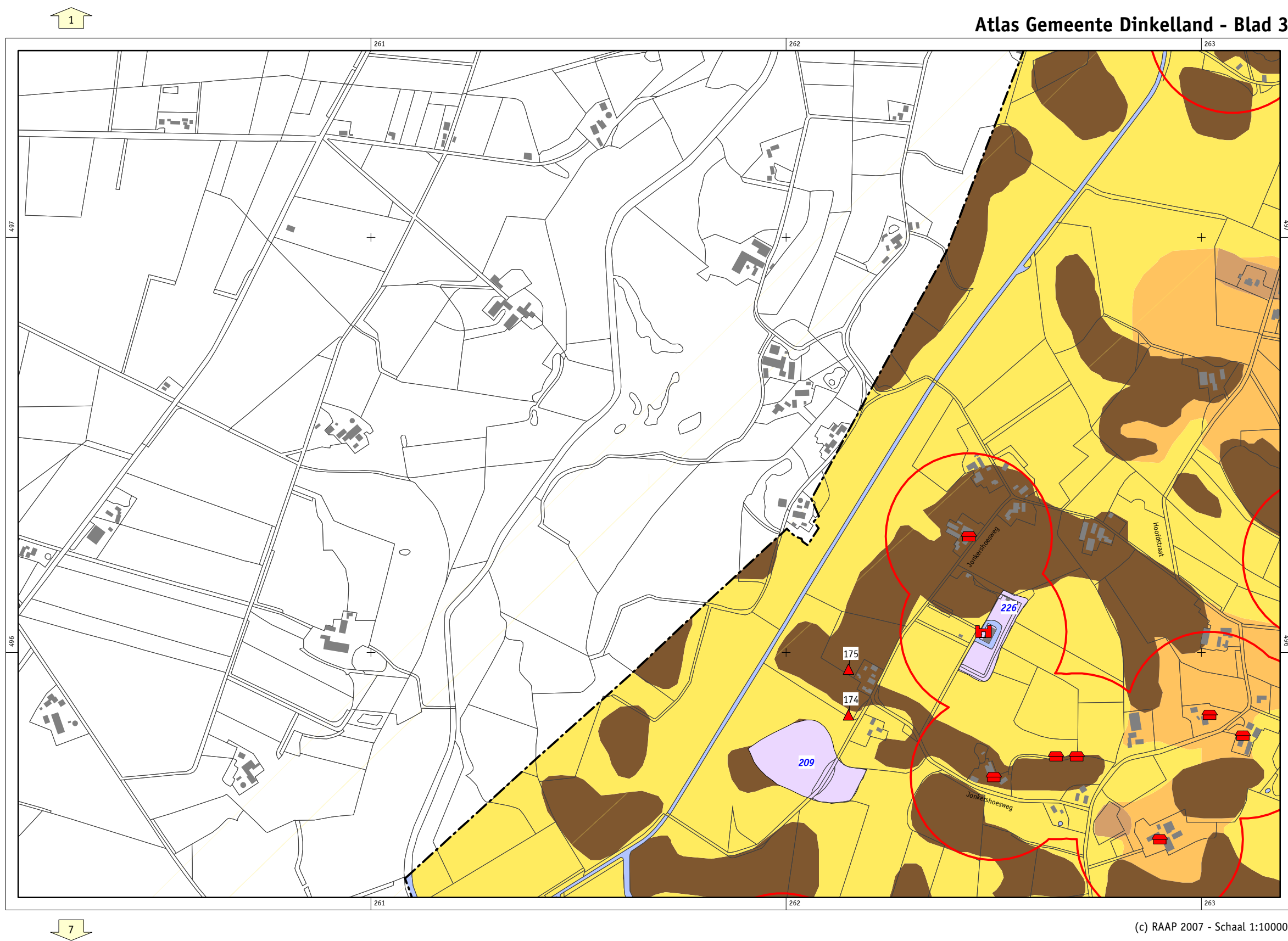
2

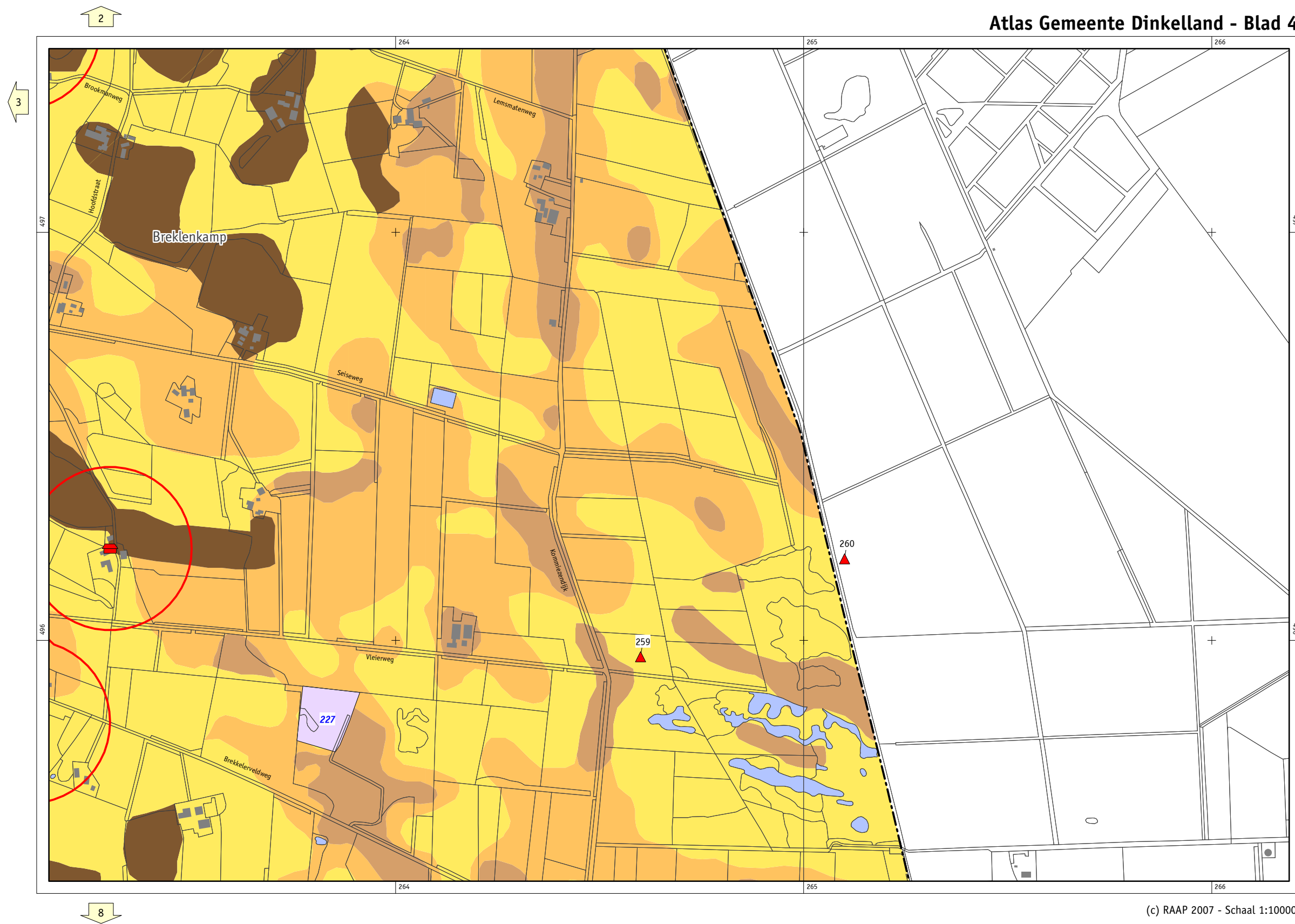
3

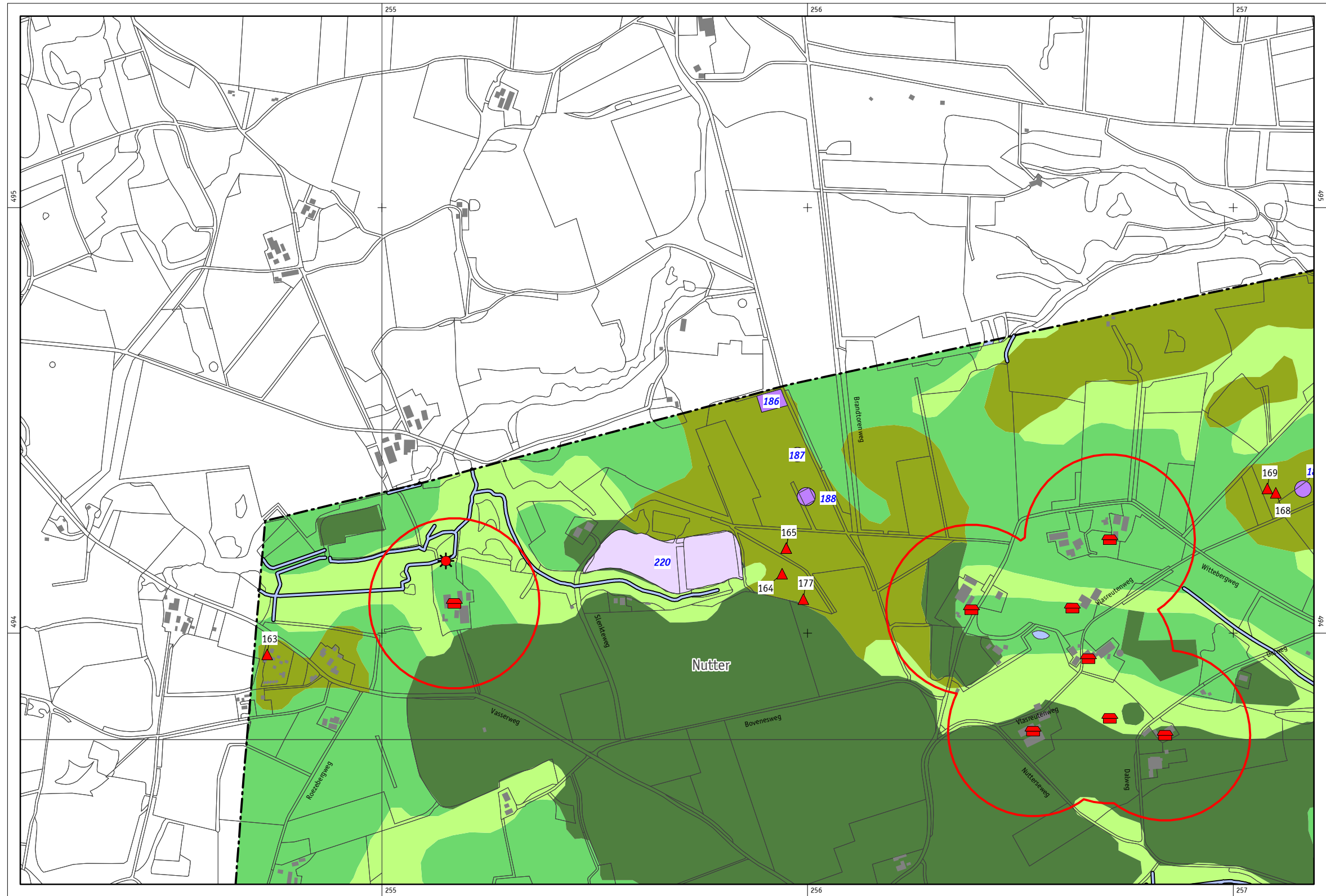


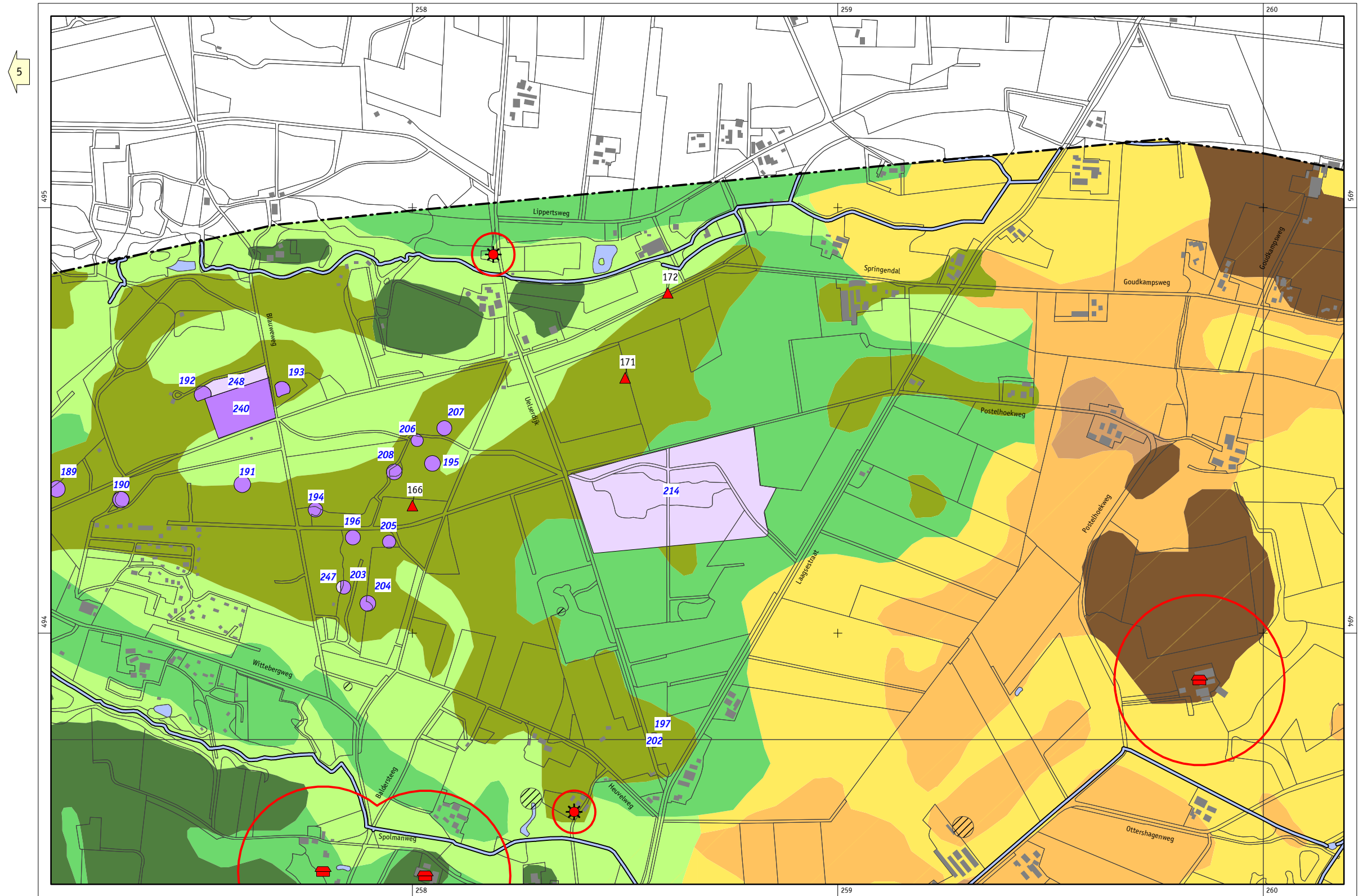
1

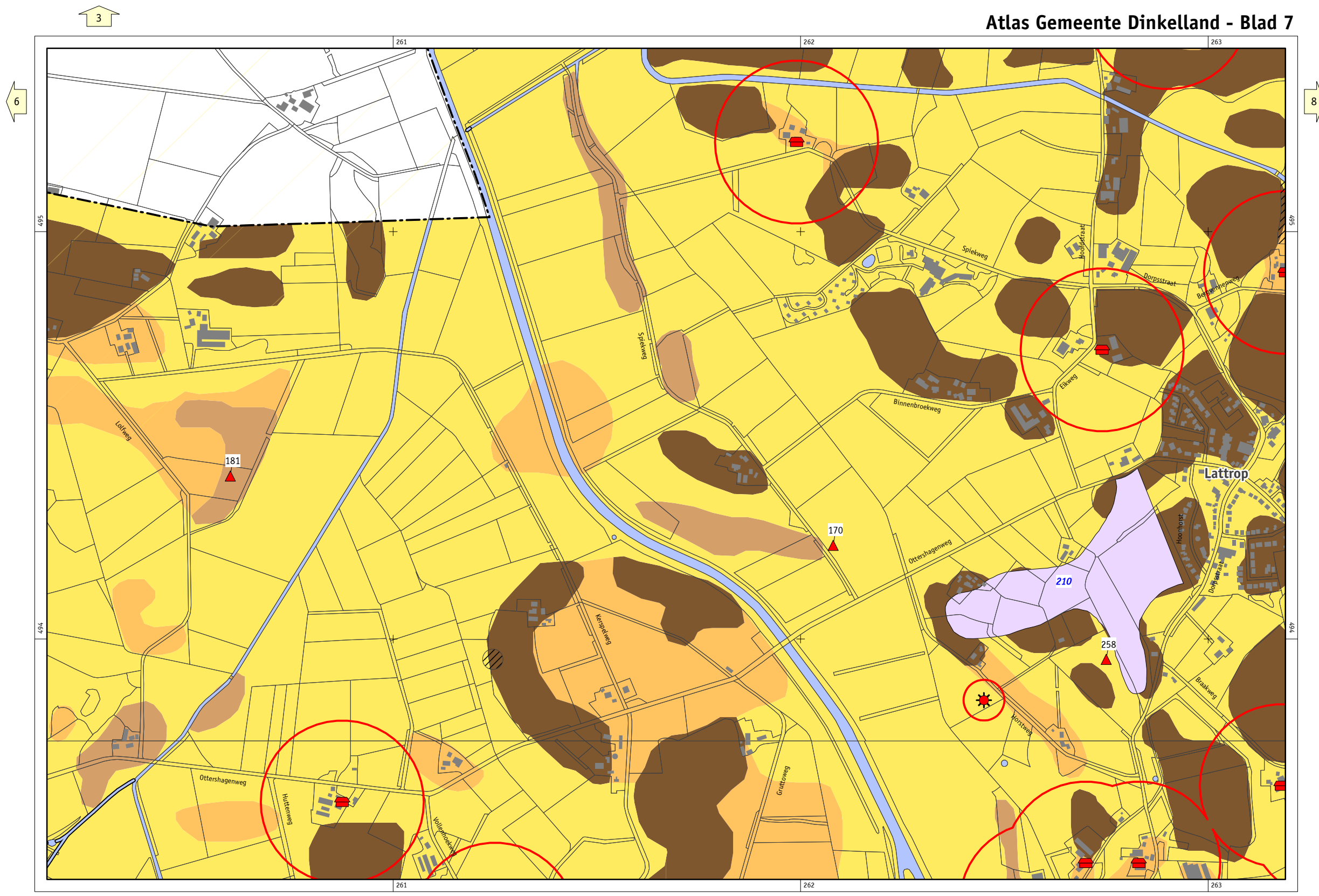
4









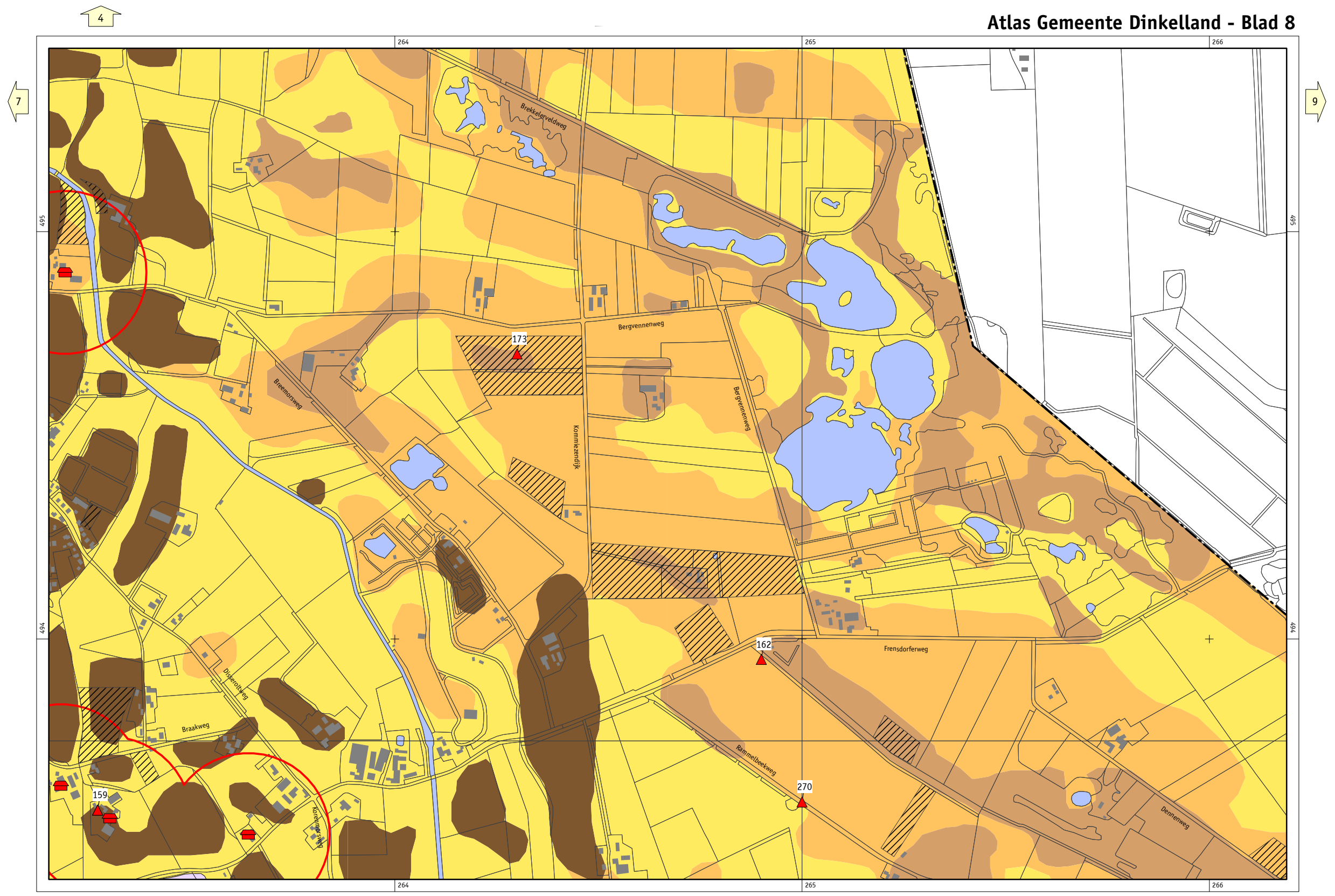


3

6

8

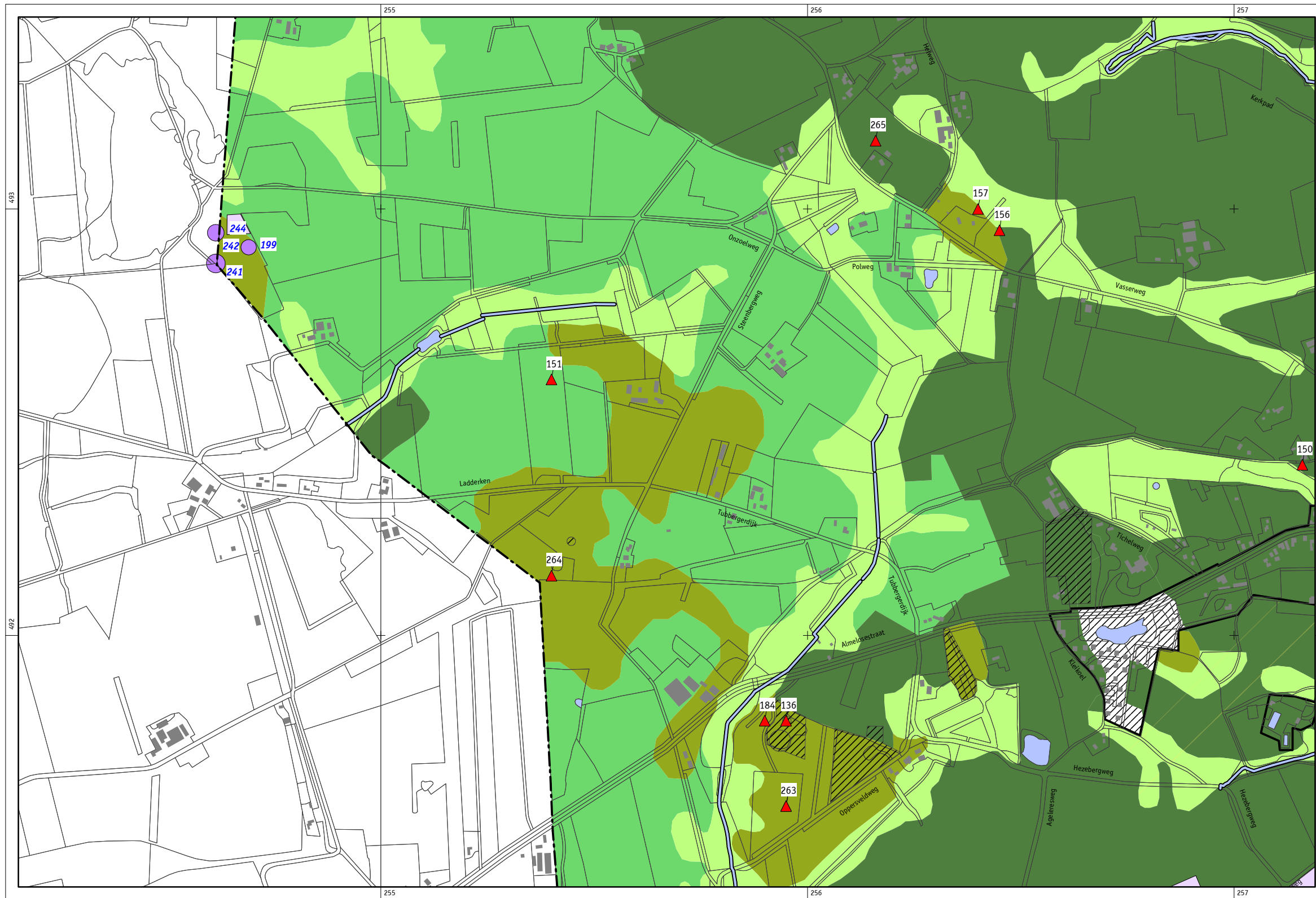
12

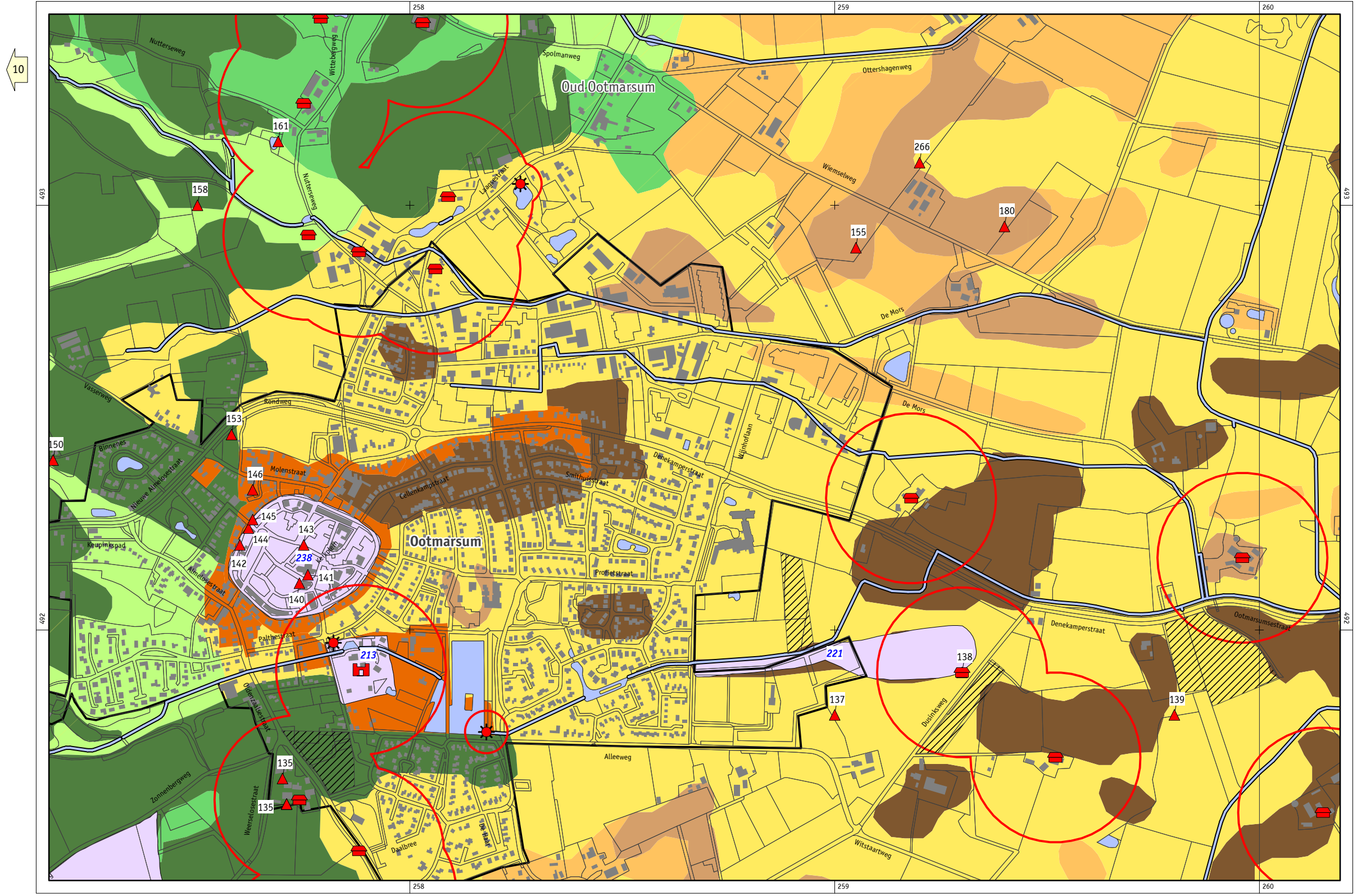


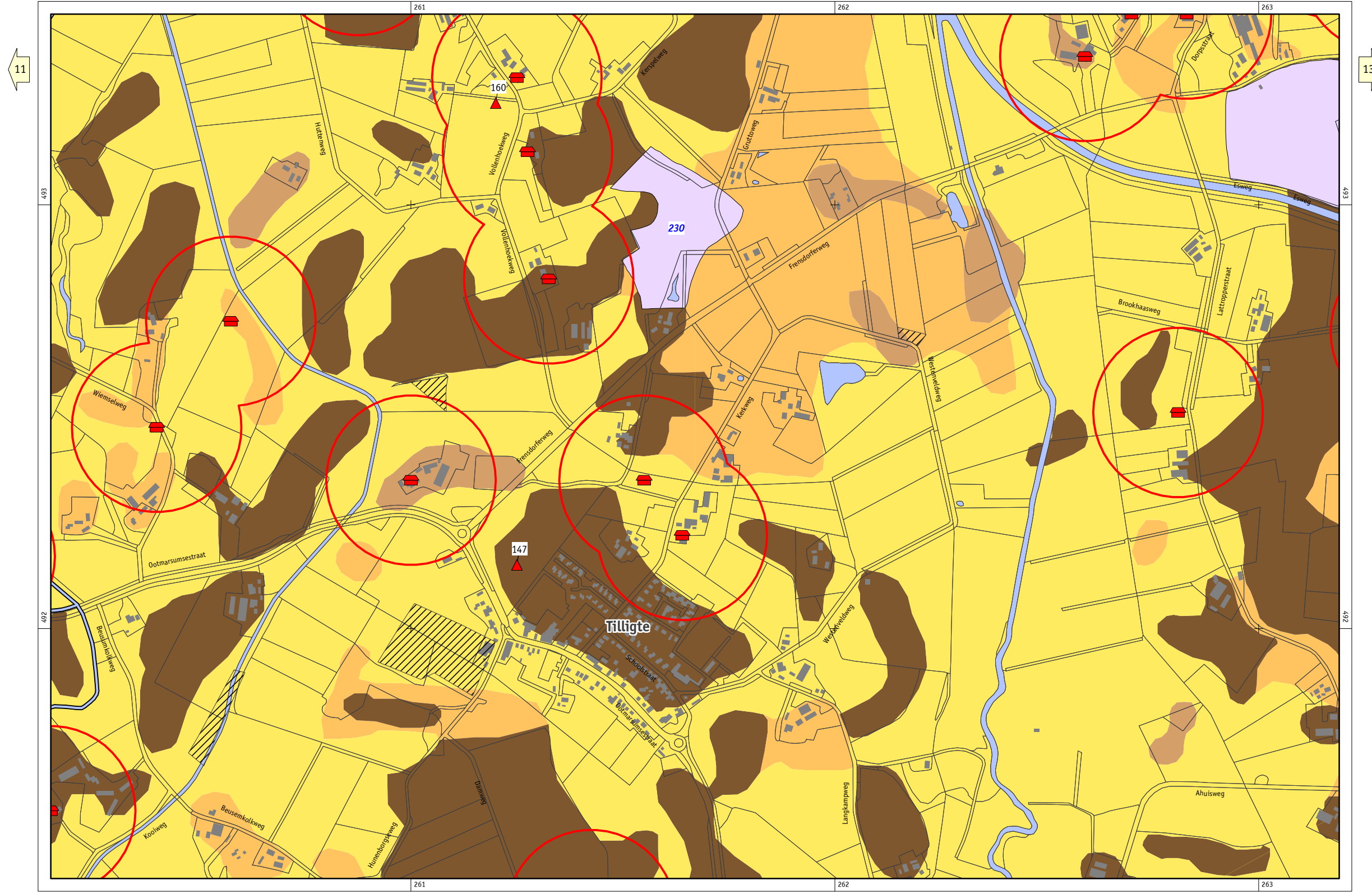


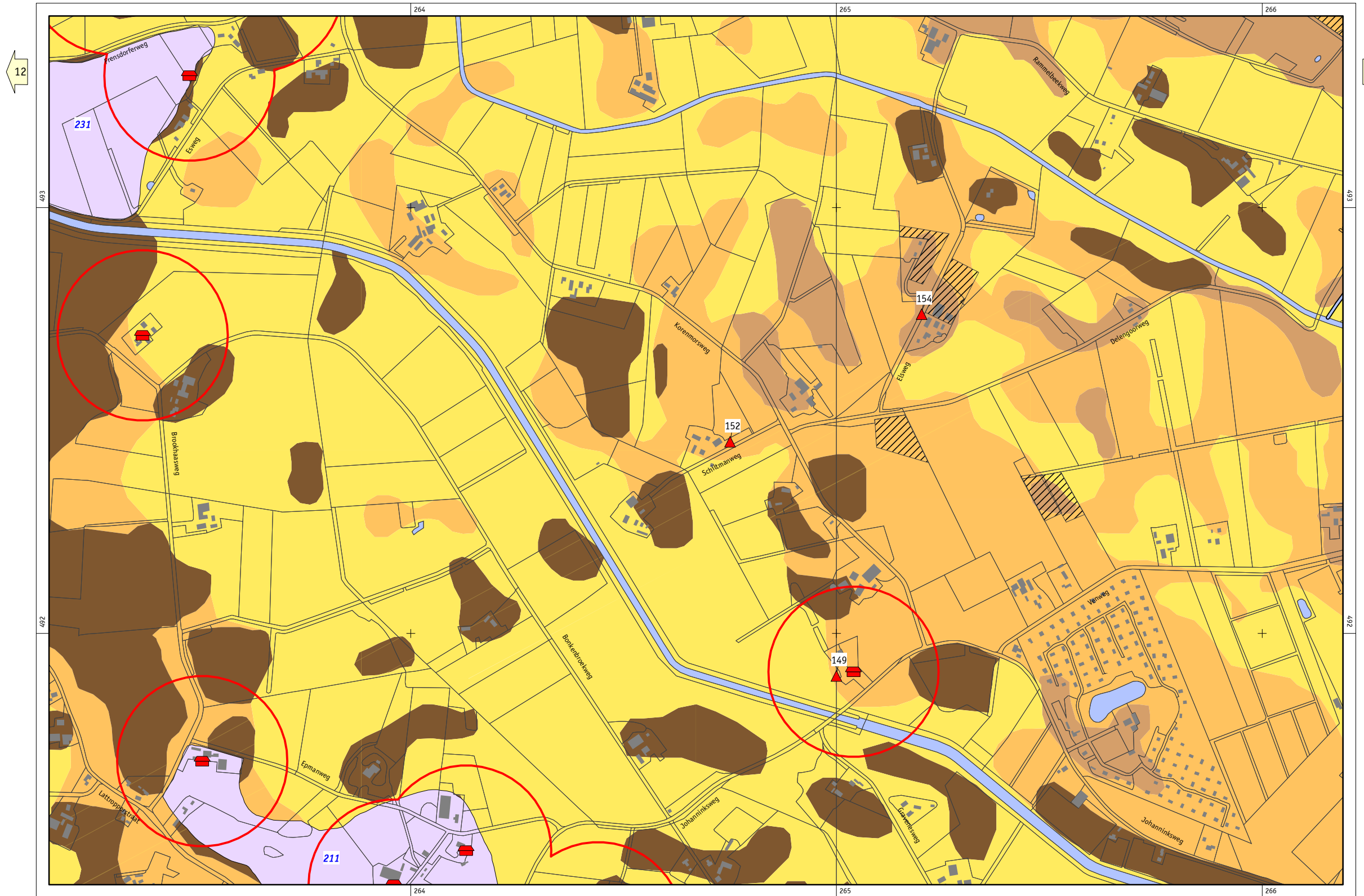
8

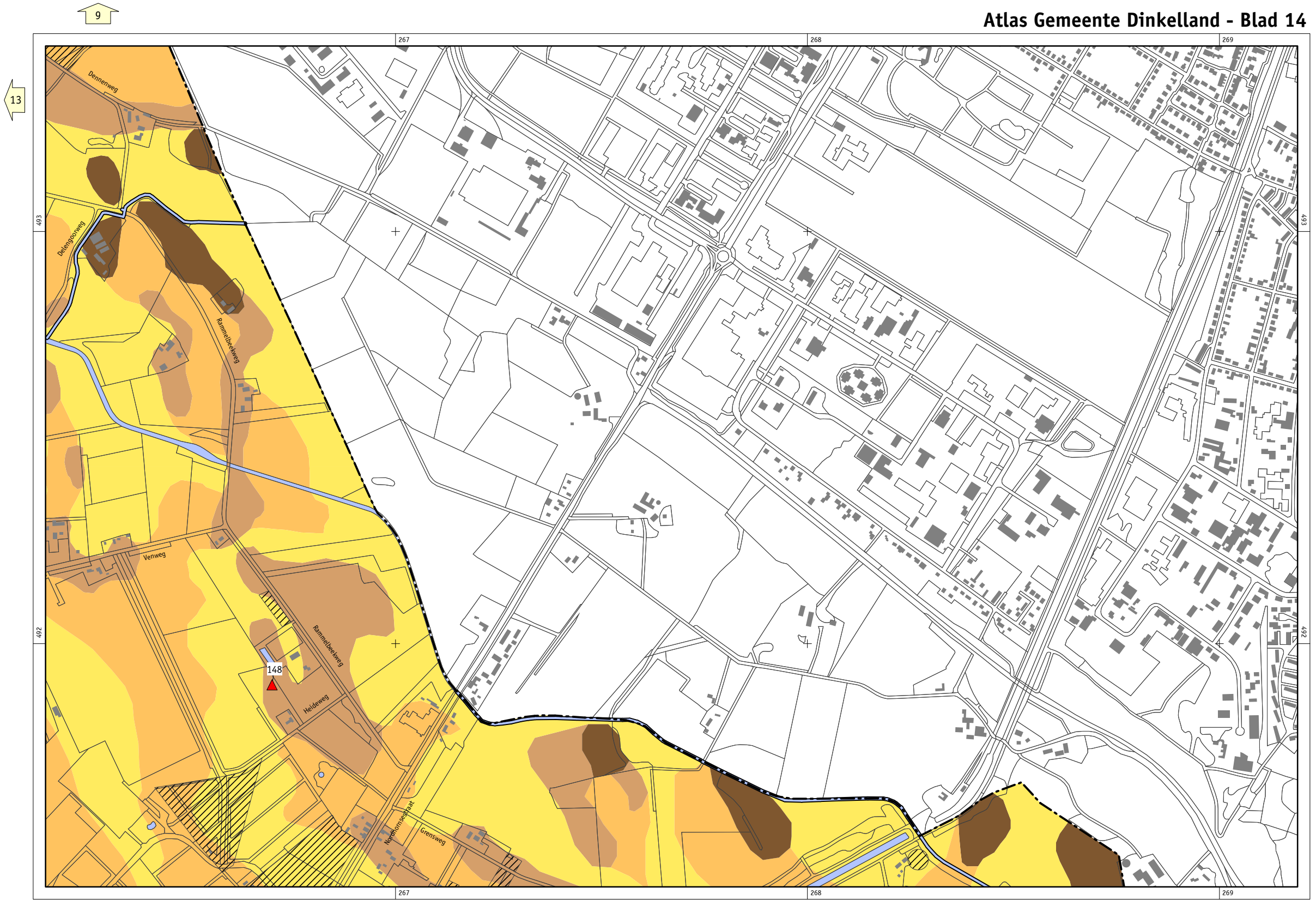
14

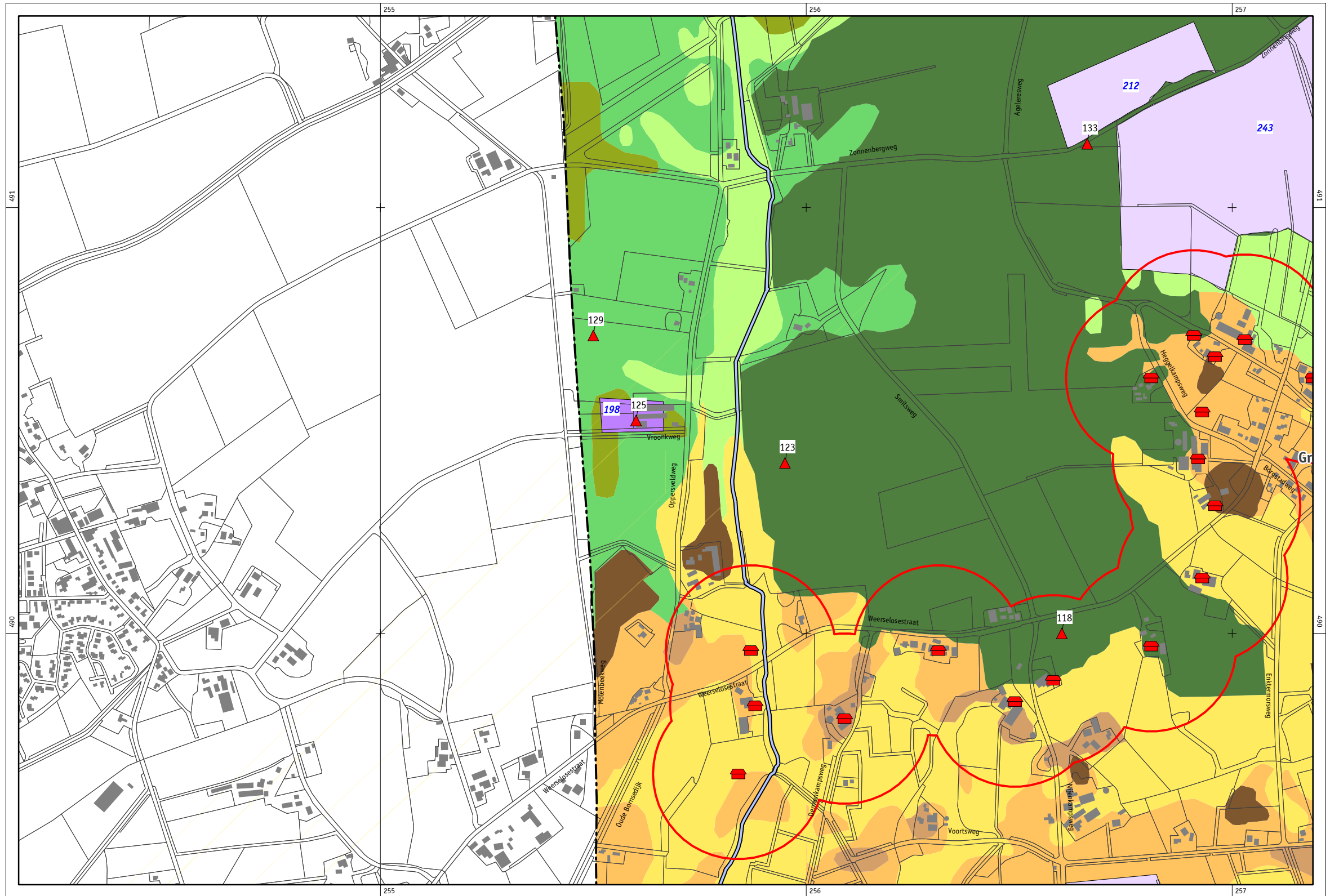


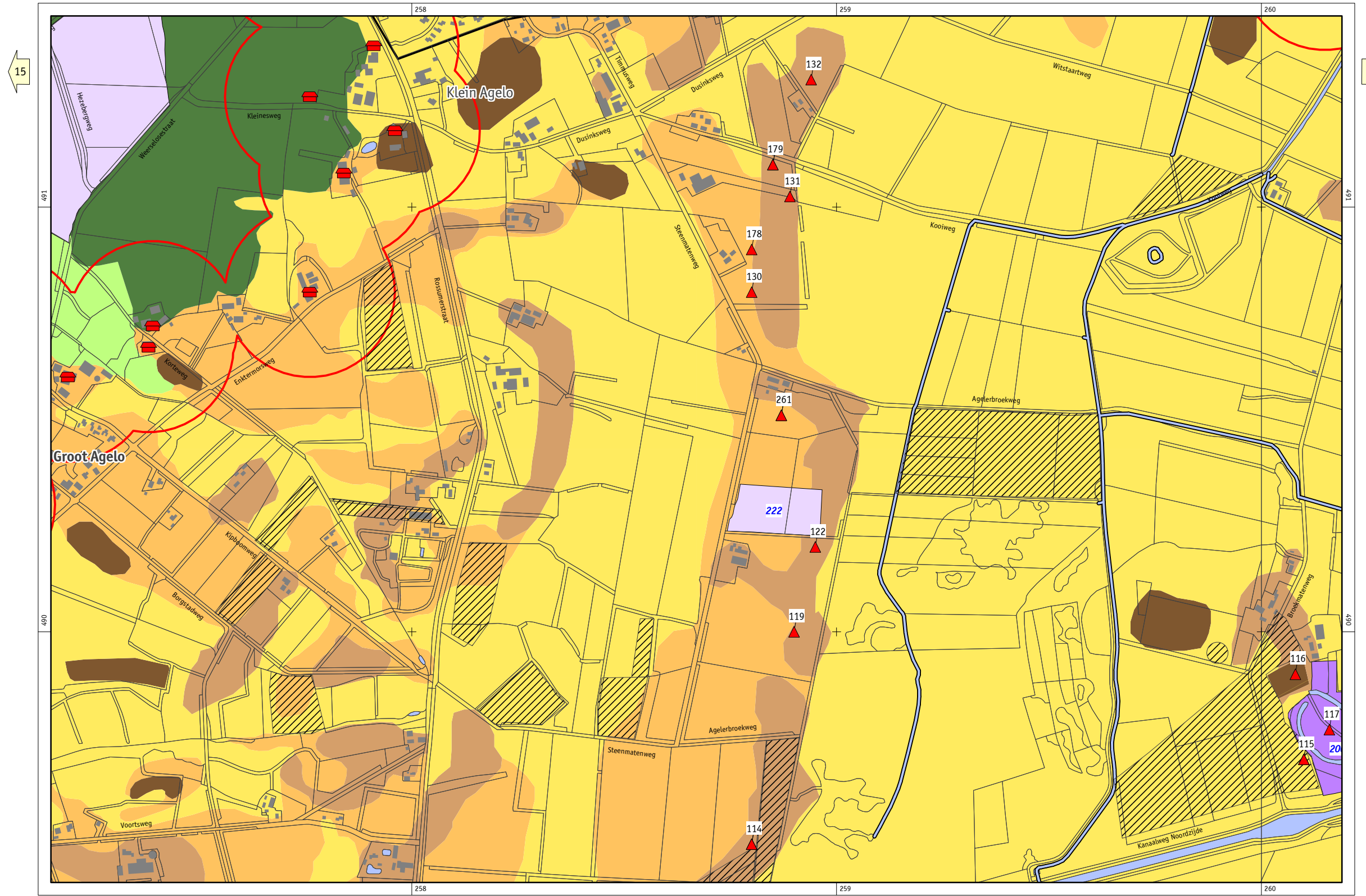


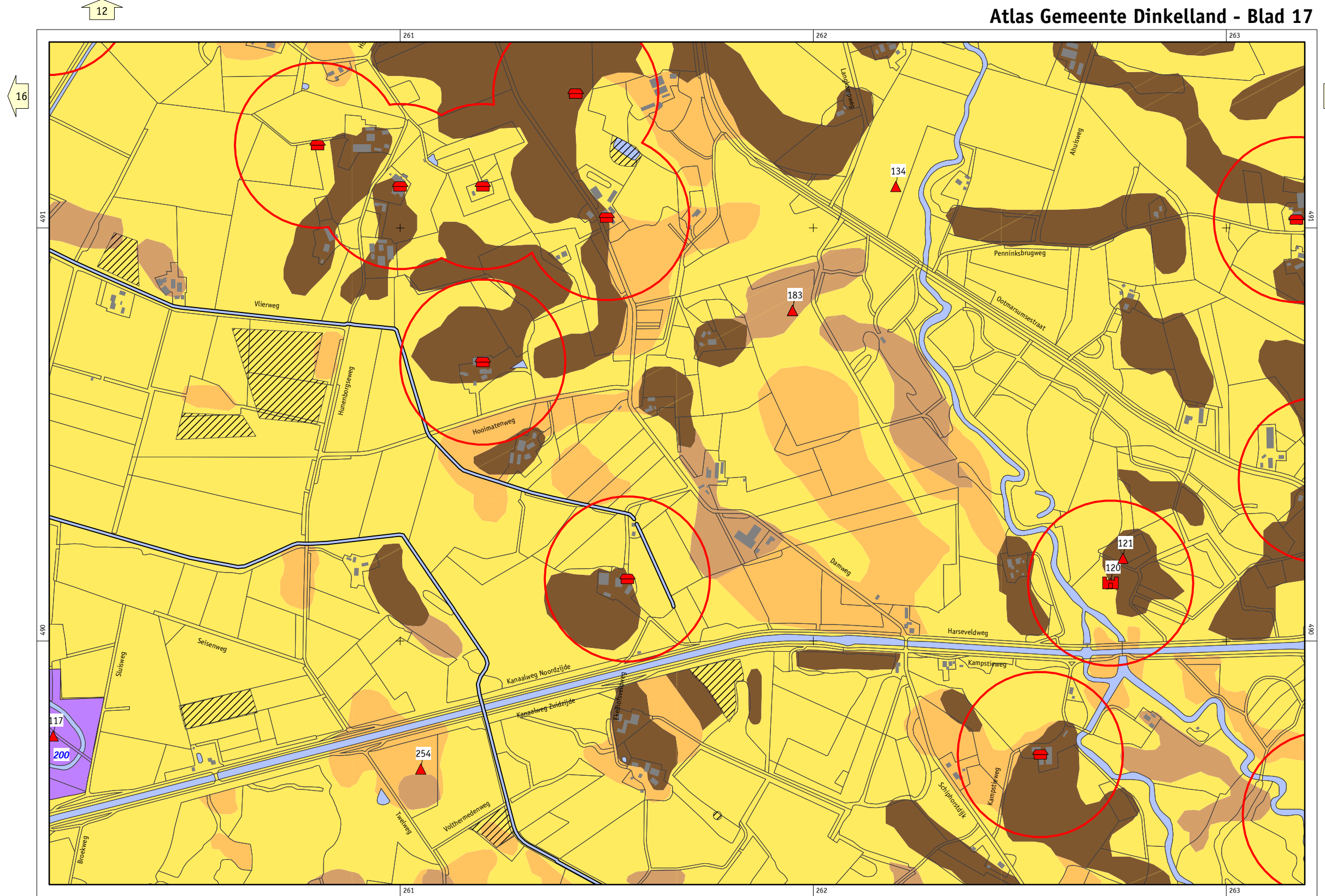


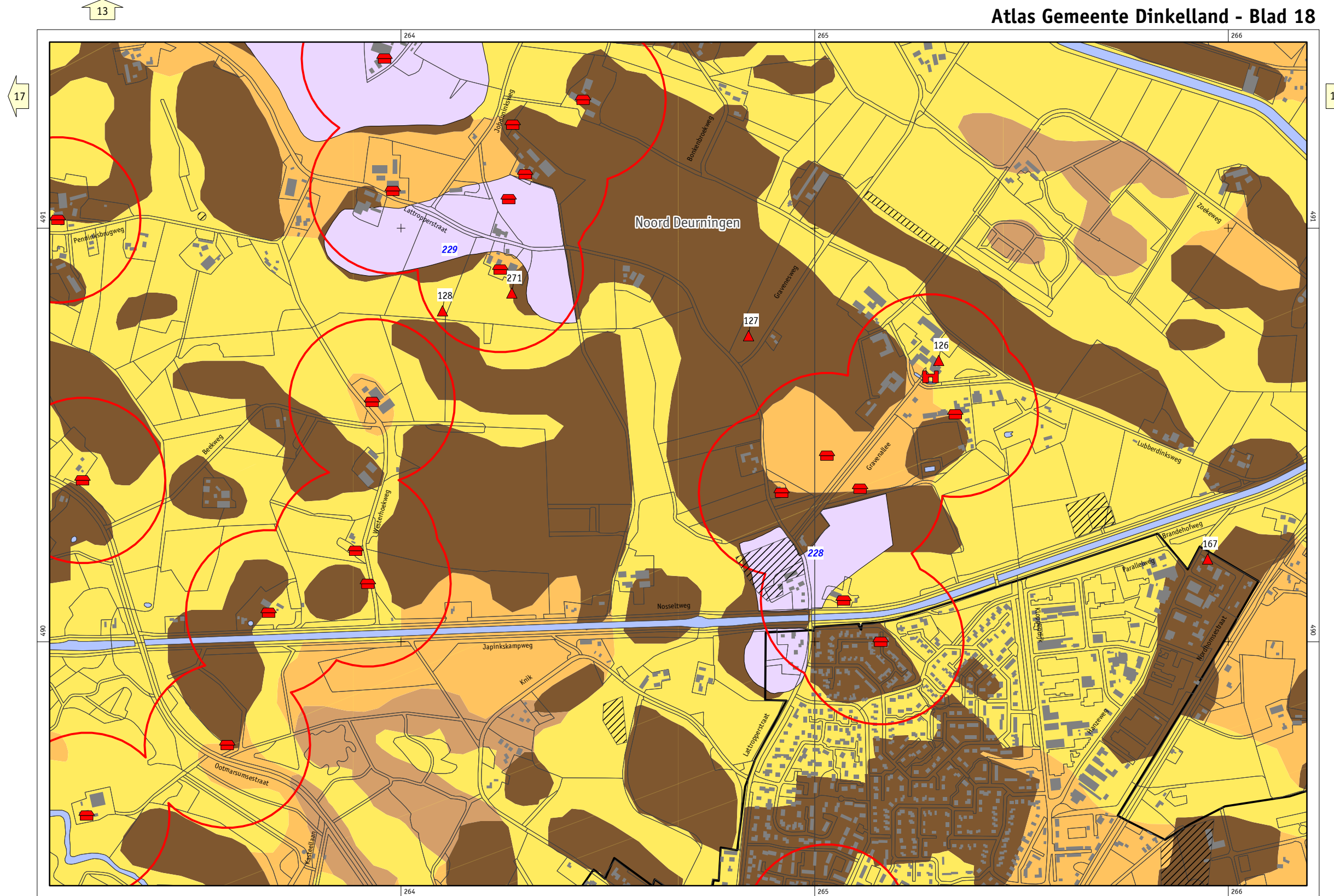


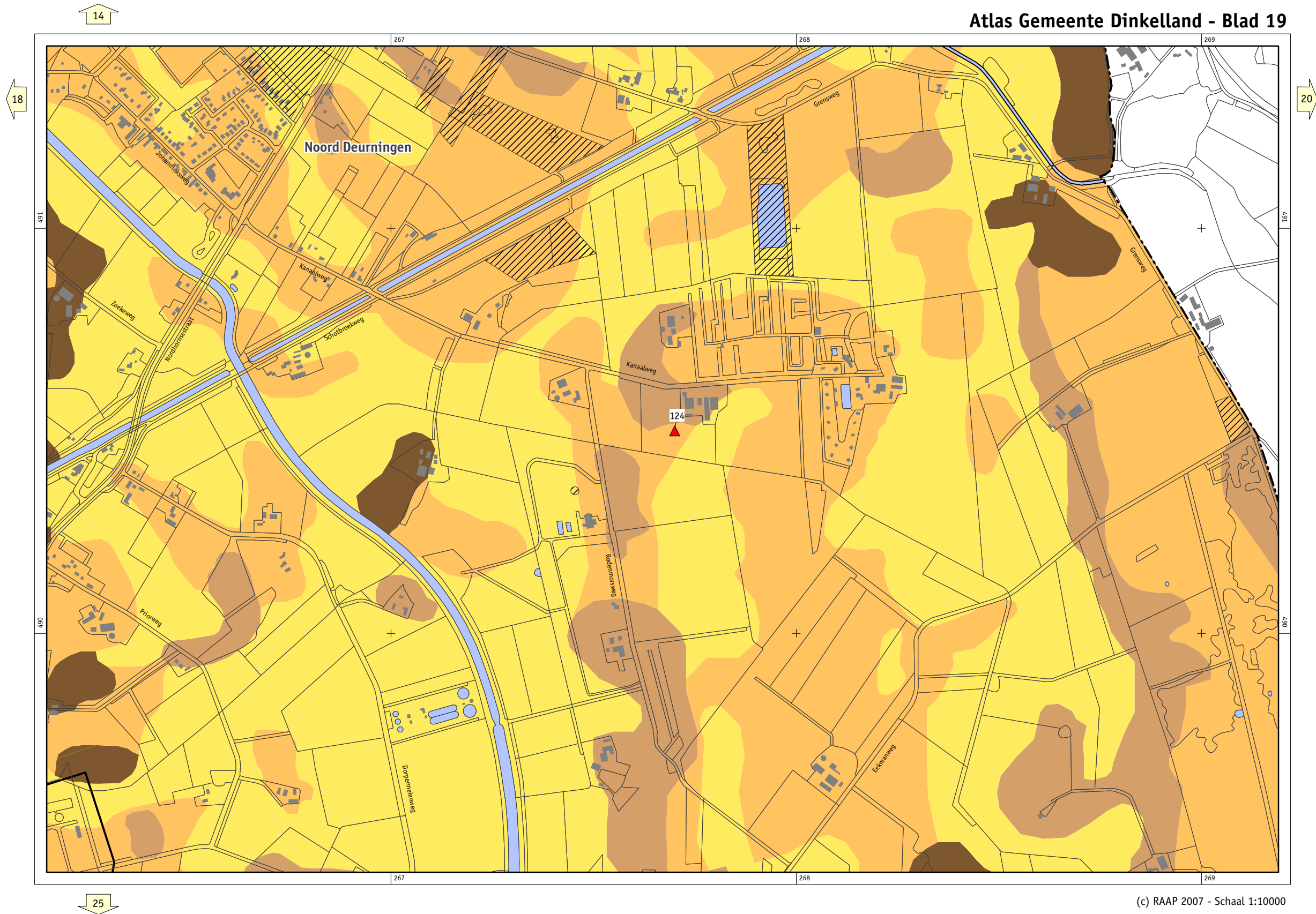




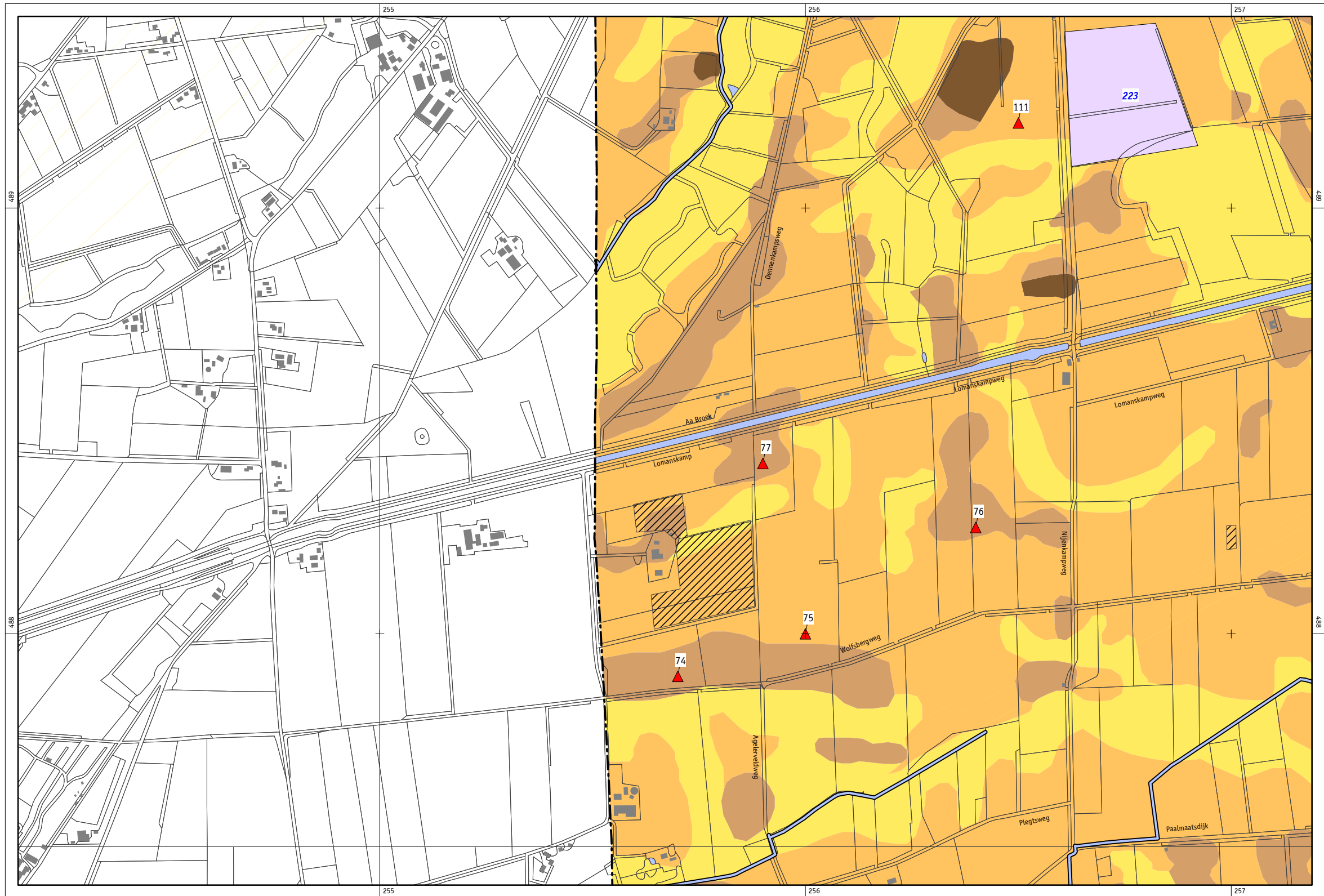


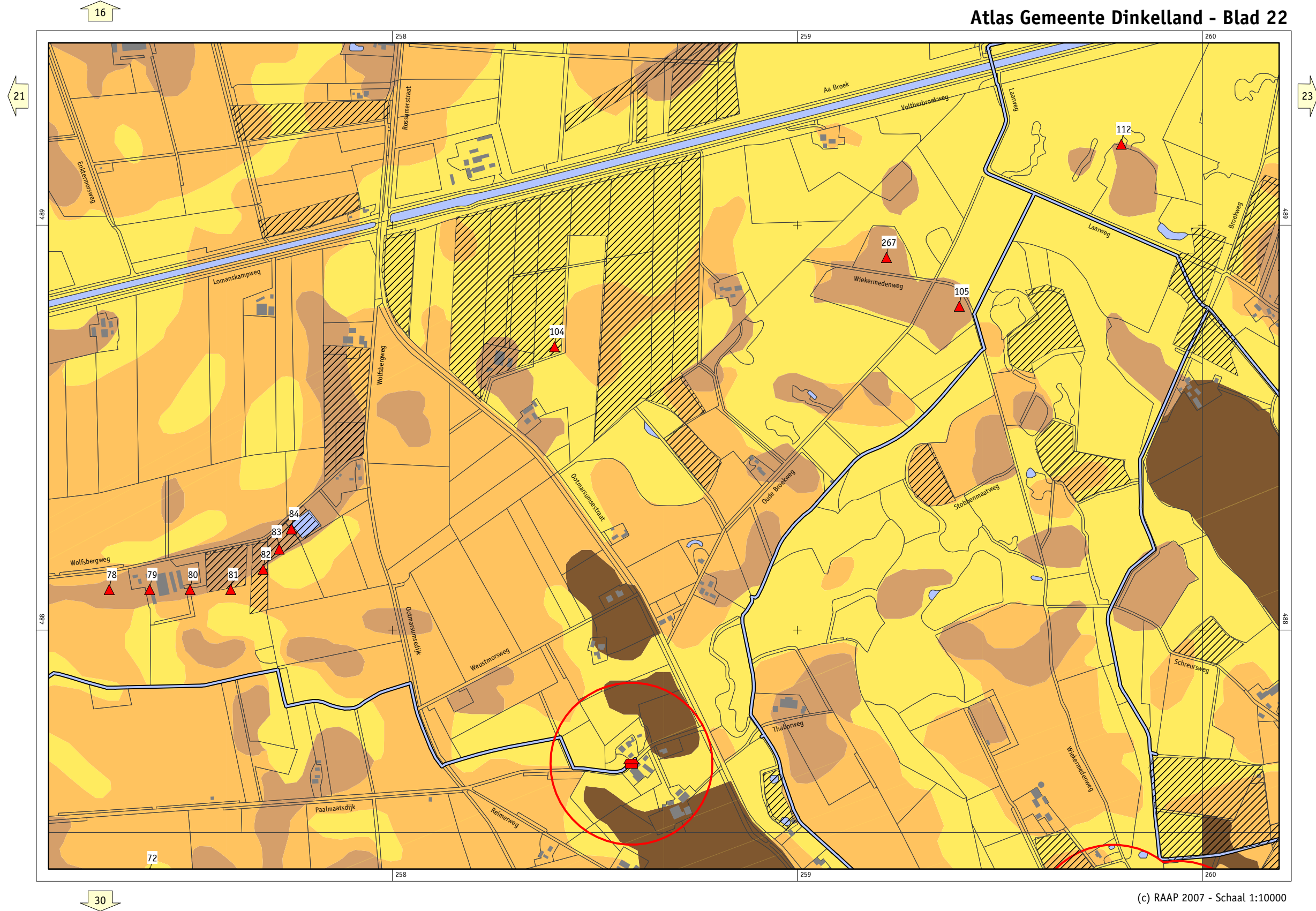


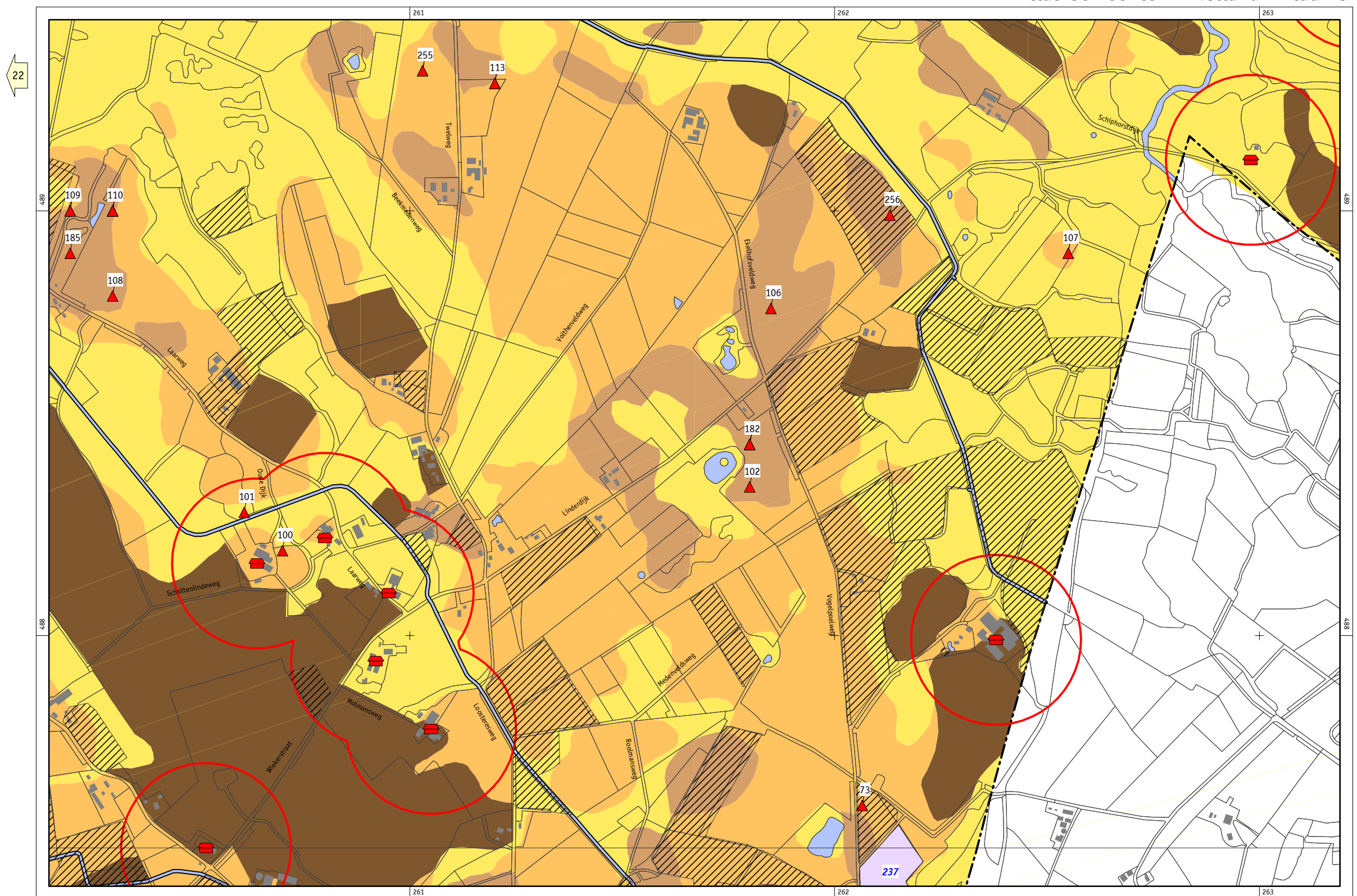












22

24

