BESTEMMINGEN

Art. 3	W 1	Woondoeleinden 1 W 1
Art. 4	W 2	Woondoeleinden 2 W 2
Art. 5	GD	Gemengde doeleinden GD
Art. 6	H	Horecadoeleinden H
Art. 7	DH	Detailhandelsdoeleinden DH
Art. 8	M	Maatschappelijke doeleinden M
Art. 9	B 1	Bedrijfsdoeleinden B 1
Art. 10	B X	Bedrijfsdoeleinden B X 3.o. aan cifer 2.
Art. 11	A	Agrarische doeleinden A
Art. 12	Kw	Kwekerij Kw
Art. 13	S	Sportdoeleinden S
Art. 14	KR	Kernrandgebied KR
Art. 15	L	Landgoed L
Art. 16	Ev	Ecologische verbindingszone Ev
Art. 17	N	Natuurdoeleinden N
Art. 18	BO	Bos BO
Art. 19	WA	Waterhuishoudkundige doeleinden WA
Art. 20	ND	Nutsdoeleinden ND
Art. 21	G	Groendoeleinden G
Art. 22	VR	Verkeersdoeleinden railverkeer VR
Art. 23	V	Verkeersdoeleinden V
Art. 24	LEI	Leidingen (dubbelbestemming)

AANDUIDINGEN

- Plangrens
- Bestemmingsgrens
- Bladgrens
- Bouwvlak
- Afwijkende functie toegestaan
  - b. = bedrijf
  - dh = detailhandel
  - gb = garagebedrijf
  - h = horeca
  - k = kantoor
  - ka = kas
  - p = praktijkruimte
  - s = sloopbedrijf
  - wo = wonen
- Dv — Dienstwoning toegestaan
- Rv — Risicovol bedrijf
- Begraafplaats
- Garageboxen
- H — Gemeentelijk monument
- Rijksmonument
- Natte natuurparel beschermingsgebied
- Grens wijzigingsbevoegdheid
- LPG-zone
- 8/10 — Maximale goothoogte (in m)
  Maximale (nok)hoogte (in m)
  Maximum bebouwingspercentage
  Woningtypologie
  - a = aaneengesloten woningen
  - g = geschakelde woningen
  - h = half(vrij)staande vrijst geschakelde woningen
  - hv = half(vrij)staande vrijst geschakelde woningen
  - v = vrijstaande woningen (vrij)staan toegestaan
  - v = vrijstaande woningen
  - p = patiowoningen
- Hoogspanningsleiding
- Gastransportleiding
- Rioolwatertransportleiding
- Verkoopunt voor motorbrandstoffen met LPG
- LPG - cirkel
- FR — Milieucirkel plaatsgebonden risico
- Langzaam verkeersroute

ALGEMEEN

- Topografische gegevens (GBKN)

Behoort bij besluit van de Raad van Geldrop - Mierlo d.d. 12 maart 2007 tot vaststelling, de griffier

de griffier van Geldrop - Mierlo

de burgemeester van Luijn

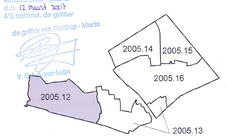

Behoort bij besluit van de Raad van Geldrop - Mierlo d.d. 9 juni 2008 nr. 142.038
Voor originele exemplaar, de gemeentesecretaris van Geldrop - Mierlo.

Nr.	Datum	Wijziging	Gar.
2	151206		BNRG
1	220906		BNRG

Geldrop-Mierlo

Postbus 1000
5460 BA Veghel
Tel.: 0499 - 39 39 00
Fax: 0499 - 39 39 01
e-mail: gemeente@geldrop-mierlo.nl
Internet/site: www.geldrop-mierlo.nl

Onderwerp: Bestemmingsplan "Woongebieden Noord Geldrop"	Afdeling: Ruimtelijke Ontwikkeling
	Tekenaar: B. Heijnsbroek — Datum: 07-12-2006
Teekeningomschrijving: Plankaart	Schaal: 1 : 1000 — Formaat:
Status:	Tekeningnummer: 2005.12

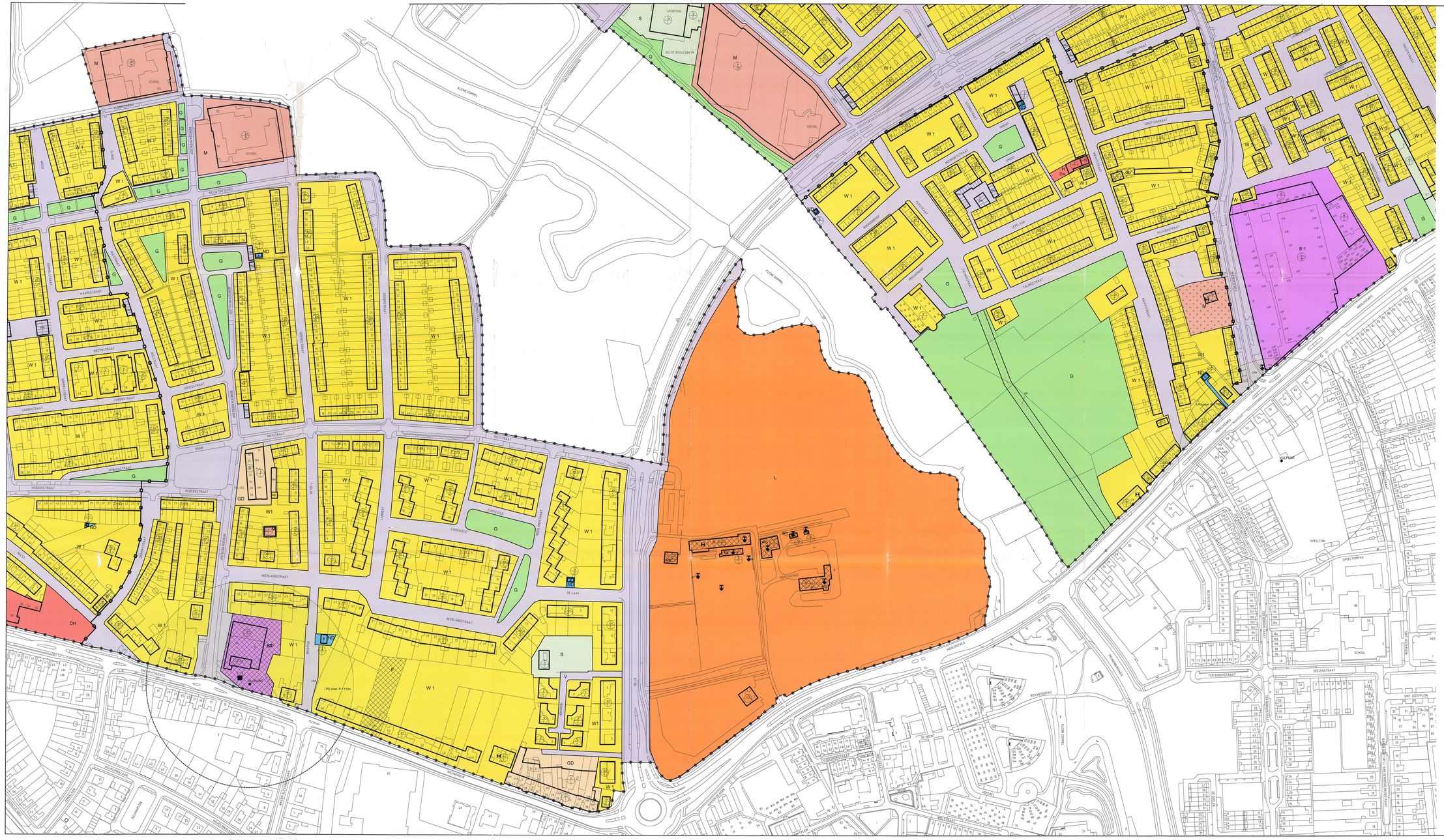
SCHOOL
SPORTHAL
JEU DE BOULES BAAN
KLEINE DOPPEL
HELVOIRTSEWEG
HEIDEWIJK
HEIDEPARK
HEIDEPAD
HEIDEVELD
HEIDEBLOM
HEIDEBLAD
HEIDEBLOEM
HEIDEBLOEMSTRAAT
HEIDEBLOEMPLEIN
HEIDEBLOEMPARK
HEIDEBLOEMPAD
HEIDEBLOEMLAAN
HEIDEBLOEMHOF
HEIDEBLOEMHOEK
HEIDEBLOEMGAARDEN
HEIDEBLOEMGAARDEN
HEIDEBLOEMGAARDEN

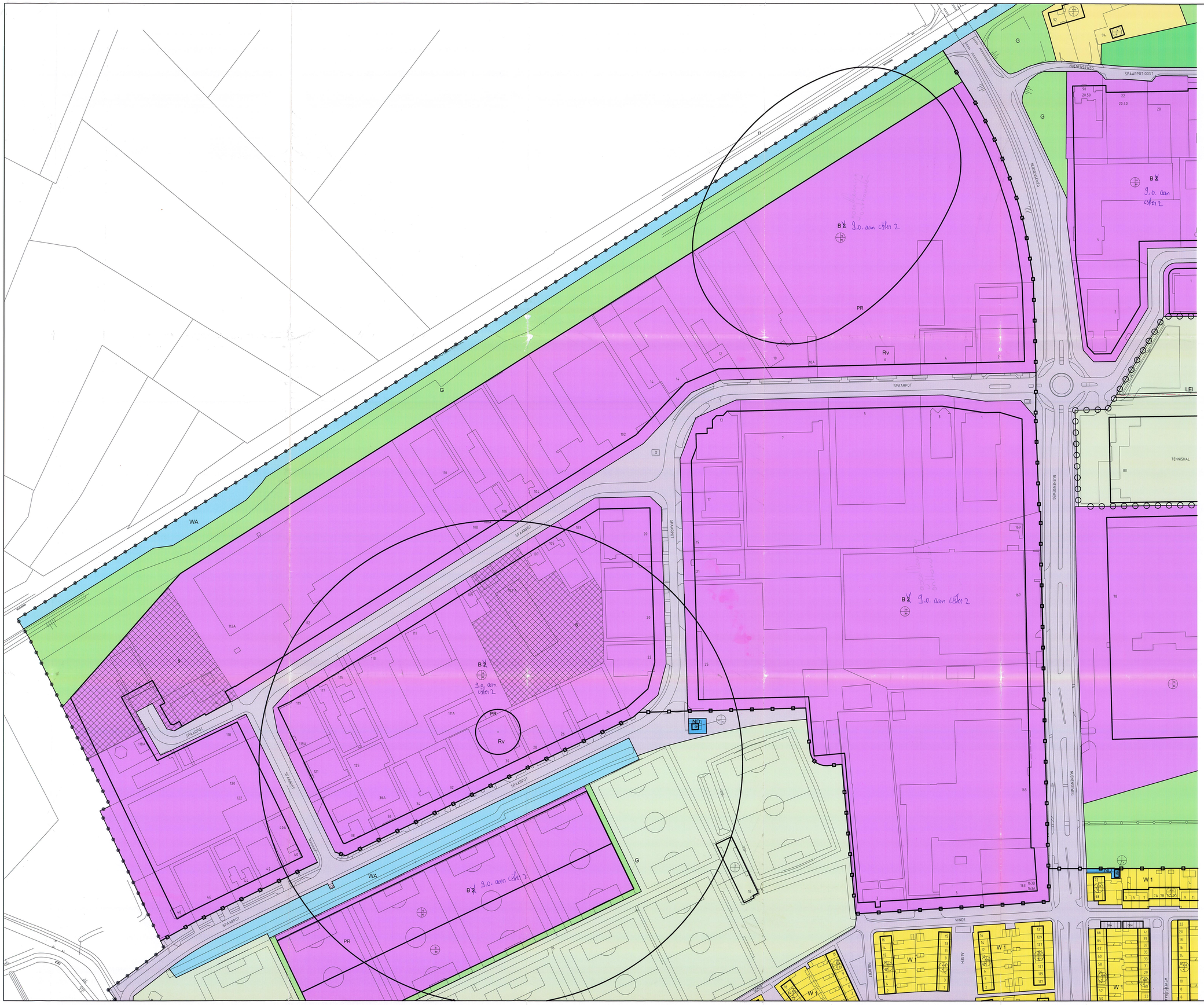

BESTEMMINGEN

Art. 3	W 1	Woondoeleinden 1 W 1
Art. 4	W2	Woondoeleinden 2 W 2
Art. 5	GD	Gemengde doeleinden GD
Art. 6	H	Horecadoeleinden H
Art. 7	DH	Detailhandelsdoeleinden DH
Art. 8	M	Maatschappelijke doeleinden M
Art. 9	B 1	Bedrijfsdoeleinden B 1
Art. 10	B 2	Bedrijfsdoeleinden B 2 g.o. aan cstr 2
Art. 11	A	Agrarische doeleinden A
Art. 12	KW	Kwekerij Kw
Art. 13	S	Sportdoeleinden S
Art. 14	KR	Kernrandgebied KR
Art. 15	L	Landgoed L
Art. 16	EV	Ecologische verbindingszone Ev
Art. 17	N	Natuurdoeleinden N
Art. 18	BO	Bos BO
Art. 19	WA	Waterhuishoudkundige doeleinden WA
Art. 20	ND	Nutsdoeleinden ND
Art. 21	G	Groendoeleinden G
Art. 22	VR	Verkeersdoeleinden railverkeer VR
Art. 23	V	Verkeersdoeleinden V
Art. 24	LEI	Leidingen (dubbelbestemming)

AANDUIDINGEN

- Plangrens
- Bestemmingsgrens
- Bladgrens
- Bouwvlak
- Afwijkende functie toegestaan
  - b = bedrijf
  - dh = detailhandel
  - gb = garagebedrijf
  - h = horeca
  - k = kantoor
  - ka = kas
  - p = praktijkruimte
  - s = sloopbedrijf
  - wo = wonen
- Dw — Dienstwoning toegestaan
- Rv — Risicovol bedrijf
- Begraafplaats
- Garageboxen
- Gemeentelijk monument
- Rijksmonument
- Natte natuurparel beschermingsgebied
- Grens wijzigingsbevoegdheid
- LPG-zone
- Maximale goothoogte (in m) / Maximale (nok)hoogte (in m) / Maximum bebouwingspercentage
  - 6 10 70
- Woningtypologie
  - a = aaneengebouwde woningen
  - g = gestapelde woningen
  - h = halfvrijstaande en/of geschakelde woningen
  - hv = halfvrijstaande en/of geschakelde woningen en/of vrijstaande woningen toegestaan
  - v = vrijstaande woningen
  - p = patiowoningen
- Hoogspanningsleiding
- Gastransportleiding
- Rioolwatertransportleiding
- Verkooppunt voor motorbrandstoffen met LPG
- LPG - cirkel
- PR — Milieucirkel plaatsgebonden risico
- Langzaam verkeersroute

ALGEMEEN

- Topografische gegevens (GBKN)

Eenparig besluit van de Raad van Geldrop - Mierlo d.d. 12 maart 2007 Mij bekend, de griffier

de griffier van Geldrop - Mierlo

Ir. G.A.A. van Luijn

Goedgekeurd door G.S. van Noord-Brabant d.d. 4 juni 2007 nr. 120034 Voor originele exemplaar, De gemeentesecretaris van Geldrop - Mierlo.

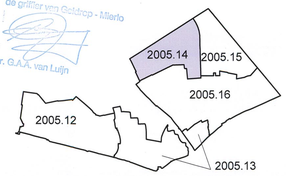

Nr.	Datum	Wijziging	Get.
2	181206		BNMN
1	220806		BNMN

Geldrop-Mierlo
Postbus 10101
5660 GA Geldrop
Tel.: (040) - 289 38 93
Fax: (040) - 289 39 40
e-mail: gemeente@geldrop-mierlo.nl
internetsite: www.geldrop-mierlo.nl

Onderwerp: Bestemmingsplan "Woongebieden Noord Geldrop"	Afdeling: Ruimtelijke Ontwikkeling
Tekenaar: B. Meeuwsen	Datum: 07-02-2006
Tekeningomschrijving: Plankaart	Schaal: 1 : 1000
	Formaat:
Status:	Tekeningnummer: 2005.14

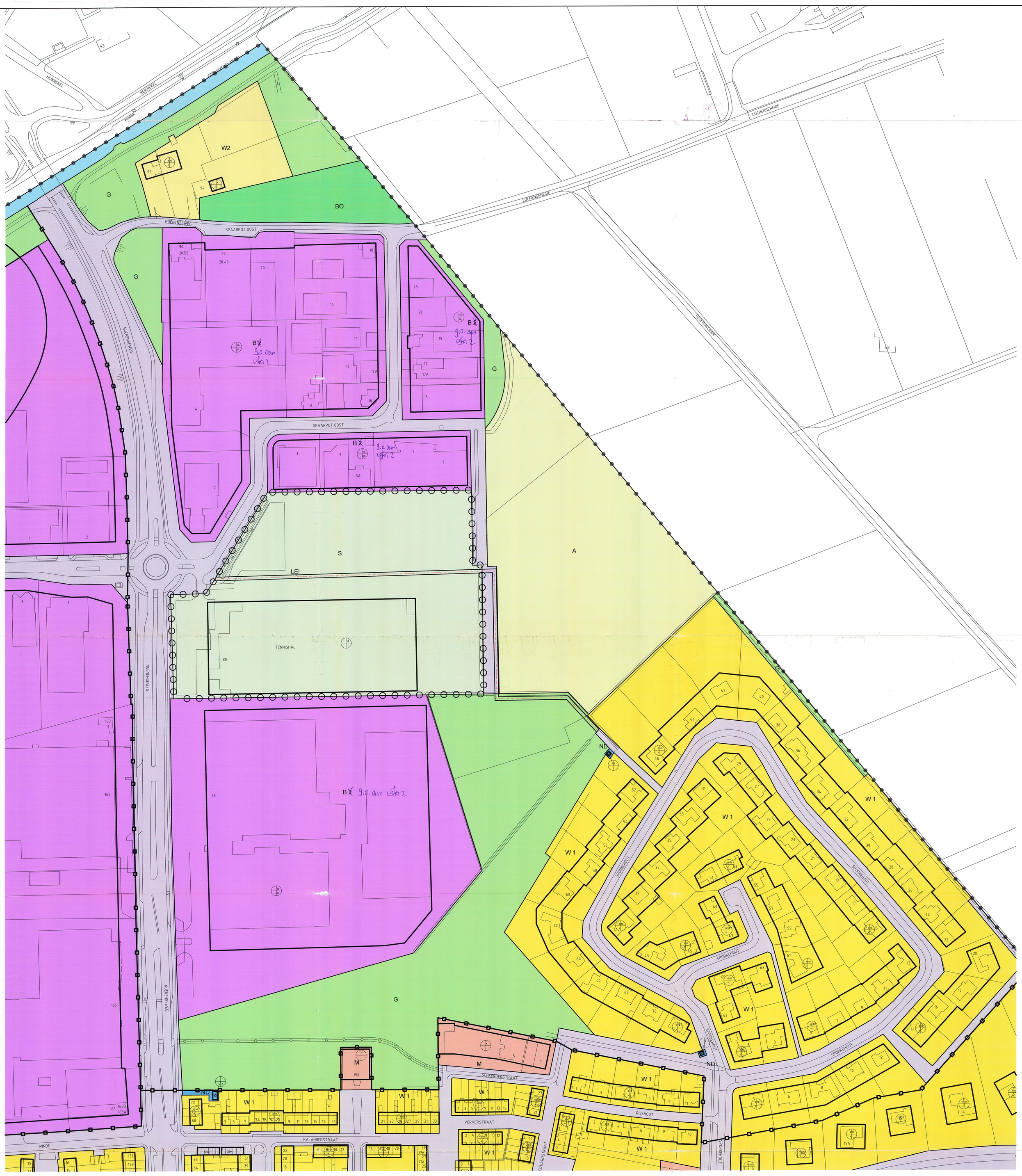

BESTEMMINGEN

Art. 3	W 1	Woondoeleinden 1 W 1
Art. 4	W2	Woondoeleinden 2 W 2
Art. 5	GD	Gemengde doeleinden GD
Art. 6	H	Horecadoeleinden H
Art. 7	DH	Detailhandelsdoeleinden DH
Art. 8	M	Maatschappelijke doeleinden M
Art. 9	B 1	Bedrijfsdoeleinden B 1
Art. 10	B ~~2~~	Bedrijfsdoeleinden B ~~2~~ g.o. aan cijfer 2
Art. 11	A	Agrarische doeleinden A
Art. 12	Kw	Kwekerij Kw
Art. 13	S	Sportdoeleinden S
Art. 14	KR	Kernrandgebied KR
Art. 15	L	Landgoed L
Art. 16	Ev	Ecologische verbindingszone Ev
Art. 17	N	Natuurdoeleinden N
Art. 18	BO	Bos BO
Art. 19	WA	Waterhuishoudkundige doeleinden WA
Art. 20	ND	Nutsdoeleinden ND
Art. 21	G	Groendoeleinden G
Art. 22	VR	Verkeersdoeleinden railverkeer VR
Art. 23	V	Verkeersdoeleinden V
Art. 24	LEI	Leidingen (dubbelbestemming)

AANDUIDINGEN

Plangrens
Bestemmingsgrens
Bladgrens
Bouwvlak
Afwijkende functie toegestaan

b = bedrijf
dh = detailhandel
gb = garagebedrijf
h = horeca
k = kantoor
ka = kas
p = praktijkruimte
s = sloopbedrijf
wo = wonen

Dw Dienstwoning toegestaan
Rv Risicovol bedrijf

Begraafplaats
Garageboxen
Gemeentelijk monument
Rijksmonument
Natte natuurparel beschermingsgebied
Grens wijzigingsbevoegdheid
LPG-zone
Maximale gootnoogte (in m)
Maximale (nok)hoogte (in m)
Maximum bebouwingspercentage
Woningtypologie

a = aaneengesloten woningen
g = gestapelde woningen
h = halfvrijstaande en/of geschakelde woningen
hv = halfvrijstaande en/of geschakelde woningen en/of vrijstaande woningen toegestaan
v = vrijstaande woningen
p = patiowoningen

Hoogspanningsleiding
Gastransportleiding
Rioolwatertransportleiding
Verkooppunt voor motorbrandstoffen met LPG
LPG - cirkel
Milieucirkel plaatsgebonden risico
Langzaam verkeersroute

ALGEMEEN

Topografische gegevens (GBKN)

Goedgekeurd door G.S. van Noord-Brabant
d.d. 4 juli 2007 nr. 12/2033.,
Voor originele exemplaar,
De gemeentesecretaris van Geldrop - Mierlo.

Behoort bij besluit van de Raad
van Geldrop - Mierlo
d.d. 12 maart 2007
Mij bekend, de griffier

de griffier van Geldrop - Mierlo

Nr.	Datum	Wijziging	Get.
2	181206		BNMN
1	220806		BNMN

Geldrop-Mierlo
Postbus 10101
5660 GA Geldrop
Tel.: (040) - 289 38 93
Fax: (040) - 289 39 40
e-mail gemeente@geldrop-mierlo.nl
internetsite www.geldrop-mierlo.nl

Onderwerp: Bestemmingsplan "Woongebieden Noord Geldrop"
Afdeling: Ruimtelijke Ontwikkeling
Tekenaar: B. Meeuwsen
Datum: 07-02-2006
Tekeningomschrijving: Plankaart
Schaal: 1 : 1000
Formaat:
Status:
Tekeningnummer: 2005.15

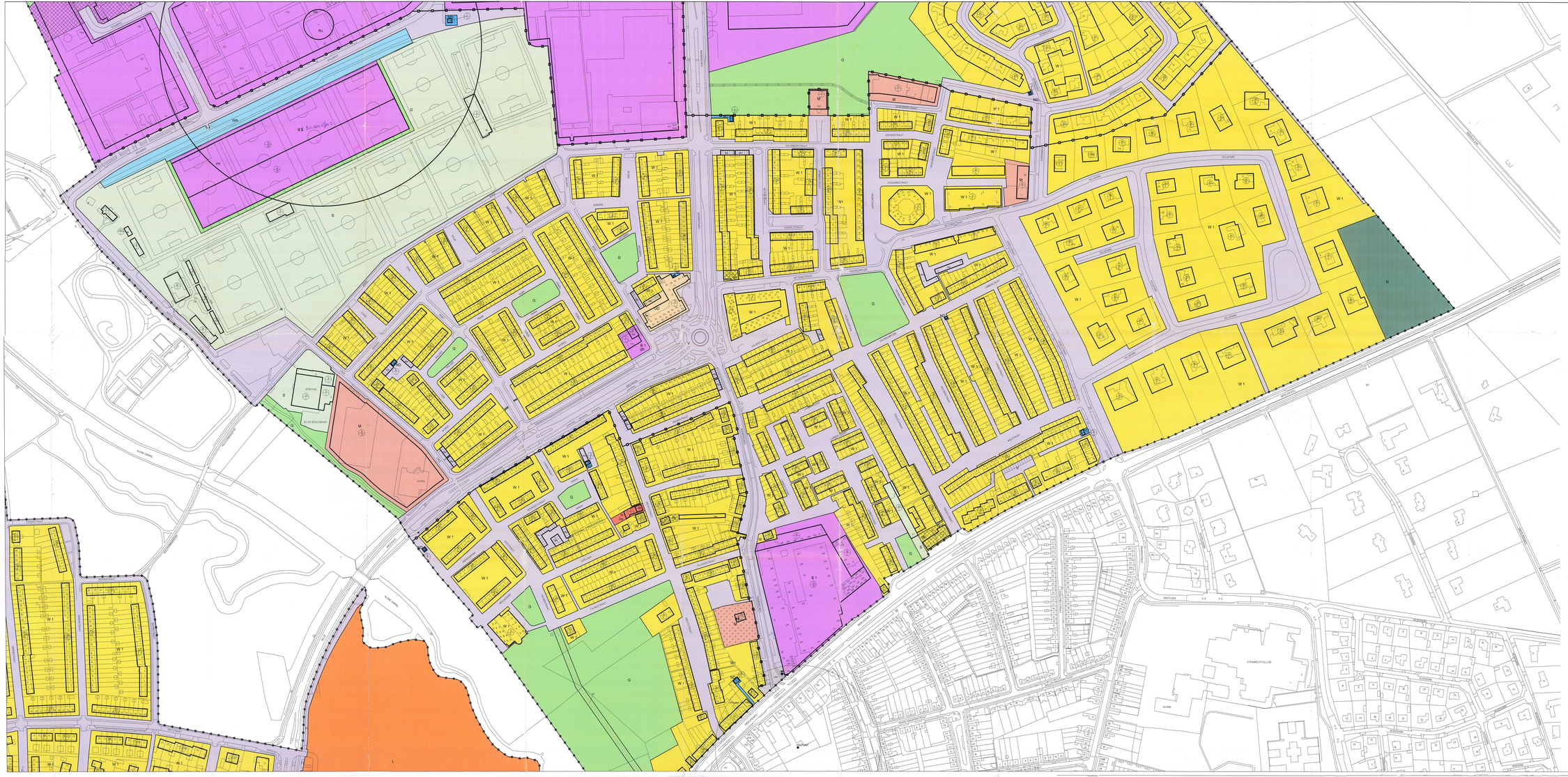
BESTEMMINGEN
Art. 3 W1 Woondoeleinden 1 W 1
Art. 4 W2 Woondoeleinden 2 W 2
Art. 5 GD Gemengde doeleinden GD
Art. 6 H Horecadoeleinden H
Art. 7 DH Detailhandelsdoeleinden DH
Art. 8 M Maatschappelijke doeleinden M
Art. 9 B1 Bedrijfsdoeleinden B 1
Art. 10 B2 Bedrijfsdoeleinden B2 3.0 dan cifer 1
Art. 11 A Agrarische doeleinden A
Art. 12 Kw Kwekerij Kw
Art. 13 S Sportdoeleinden S
Art. 14 KR Kernrandgebied KR
Art. 15 L Landgoed L
Art. 16 Ev Ecologische verbindingszone Ev
Art. 17 N Natuurdoeleinden N
Art. 18 BO Bos BO
Art. 19 WA Waterhuishoudkundige doeleinden WA
Art. 20 ND Nutsdoeleinden ND
Art. 21 G Groendoeleinden G
Art. 22 VR Verkeersdoeleinden rail/verkeer VR
Art. 23 V Verkeersdoeleinden V
Art. 24 Ld Leidingen (dubbelbestemming)
AANDUIDINGEN
Plangrens
Bestemmingsgrens
Bladgrens
Bouwvlak
Afwijkende functie toegestaan
b. - bedrijf
gb - gezondheidszorg
k - kantoor
t - horeca
s - sport
ba - bank
p - praktijkruimte
v - verkeersdienst
wo - wonen
Dienstwoning toegestaan
Risicovol bedrijf
Begraafplaats
Garageboxen
Gemeentelijk monument
Rijksmonument
Natte natuurparel beschermingsgebied
Grens wijzigingsbevoegdheid
LPG-zone
Maximale goothoogte (in m)
Maximale nokhoogte (in m)
Maximum bebouwingspercentage
Woningtypologie
1 - eenpersoonshuis woningen
2 - meerpersoonshuis woningen
3 - kelderbaarsa en/of geschakelde woningen
4 - vrijstaande en/of geschakelde woningen
5 - vrijstaande en/of geschakelde woningen
6 - vrijstaande woningen
7 - appartementen
Hoogspanningsleiding
Gastransportleiding
Rioolwatertransportleiding
Verkooppunt voor motorbrandstoffen met LPG
LPG - cirkel
Milieucirkel plaatsgebonden risico
Langzaam verkeersroute
ALGEMEEN
Topografische gegevens (GBKN)
2005.14
2005.15
2005.16
2005.12
2005.13
Gelderop-Mierlo
Bestemmingsplan "Kwangebieden Noord-Gelderop"
Ruimtelijke Ontwikkeling
R. Meeuwsen
07-02-2006
Plankaart
1 : 1000
2005.38