

4.5 Deelgebied 5; de Holterberg

4.5.1 Analyse

Vooral karakteristiek voor deelgebied de Holterberg is het sterke reliëf en de hoge ligging als onderdeel van de stuwwal Sallandse Heuvelrug. Een deel van het gebied behoort tot het Nationaal Park de Sallandse heuvelrug en wordt beheerd door natuurinstanties. Het overige deel is in eigendom van particuliere landgoedeigenaren. Het gebied bestaat voornamelijk uit aaneengesloten boscomplexen. Naaldbos overheerst en wordt afgewisseld met loofbos en kleine stukjes droge heide. Uitzichten vanaf de hoogste delen op het omringende landschap zijn (in tegenstelling tot het verre verleden) vrijwel niet aanwezig. De natuurwaarden zijn (potentieel) hoog en de Holterberg is onderdeel van de Provinciaal Ecologische Hoofdstructuur.

De rug vormt een waterscheiding, is een inzijgingsgebied en belangrijk voor de lager gelegen waterwingebieden. In het gebied komt vooral in de zuidrand enige bebouwing voor, zowel woonbebouwing als recreatieve voorzieningen. Deelgebied Holterberg is naast natuur van grote recreatieve betekenis. Holten vormt de trotse poort naar dit prachtige gebied, dat door een raster van enkele verharde en vooral onverharde wegen goed ontsloten is voor wandelaars en fietsers.

4.5.2 Ontwikkelingen

De ontwikkeling van dit deelgebied is uiteraard primair gericht op het versterken en verzekeren van natuurwaarden. Ontwikkeling vindt vooral plaats door het beheer te richten op het verhogen van de biodiversiteit en vrije bewegingsruimte voor flora en fauna. Verhogen van de natuurlijke kwaliteit van de bossen en het vergroten en versterken van de samenhang tussen de heidegebieden (vooral de Holterheide met de Sprengenberg) heeft daarbij bijzondere aandacht. Andere initiatieven betreffen vooral het verbeteren en sturen (zoneren) van extensieve vormen van recreatie.

4.5.3 Opgaven voor het landschap

Behoud en versterken van de natuurfunctie staat in dit deelgebied centraal.

De opgaven voor het landschap voor het deelgebied Holterberg zijn:

- vergroting van biodiversiteit door omvorming van naaldbos naar loofbos;
- bestaande heidegebieden, waaronder de Holterheide vergroten;
- versterken van de recreatieve relatie Holten-Holterberg;
- het creëren of herstellen van zichtlijnen naar het omringende landschap.

4.5.4 Visie


Naast het verbeteren van de samenhang van de heideterreinen en het voorstel de hoogste punten open te maken, stellen we voor om de Holterberg ook lokaal meer betekenis te geven. Dit doen we door een accentpunt te creëren.

Kernkwaliteit van deelgebied de Holterberg is de besloten bosachtige omgeving met natuurlijke waarden. Het gehele gebied valt onder de PEHS en heeft hoge natuurwaarden. Het beleid van het Nationaal Park is leidend en de visie op de Holterberg wil als eerste prioriteit de natuurwaarden borgen en versterken. Dit wordt vooral bereikt door, waar mogelijk, het gebied minder toegankelijk en stiller te maken en monotoon naaldbos om te vormen naar meer gevarieerd loofbos. Ook wordt heidebeheer gestimuleerd. Het uitbreiden van de Holterheide en het verbeteren van de samenhang tussen de Holterheide, Numendal en de grote open heide op de Sprengenberg (Hellendoorn) is van groot belang, onder ander voor de aanwezige zeldzame Korhoenders.


Naast natuur speelt ook recreatie en toerisme een belangrijke rol op de Holterberg. In samenhang met de natuurdoelen stellen wij voor om de hoogste delen van de Holterberg voorrang te geven bij eventueel herstel of realisatie van heidegebieden. Wij denken dat dit goed aansluit bij het beheerplan van het Nationaal Park. Wij hebben de wens om de recreatieve potentie van de gemeente én de regio te versterken door weer meer uitzichtpunten te creëren. Op de stuwwal zelf kunnen op enkele plaatsen (o.a. heide bij Numendal) zichtlijnen richting Helhuizen via boskap worden hersteld.

Om vooral de herkenbaarheid van de Holterberg als recreatief middelpunt te versterken is het van belang om de visuele relatie tussen entreepunt Holten en de Holterberg te vergroten. Dit kunnen wij doen door op een mooie en bereikbare plek in de rand van het bos een attractief uitzichtpunt of uitkijktoren te plaatsen. Dit uitzichtpunt wijst mensen de weg naar de berg en geeft prachtig uitzicht over Holten, de Holterenken, Salland en Twente. Voor de bestaande voorzieningen geldt dat ze opgewaarderd worden, maar uitbreiding van functies is niet gewenst.





Omvorming van naaldbos naar loofbos



Bestaande heidegebied Holterheide vergroten



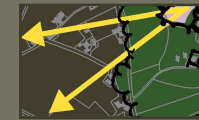
Open maken stuwwaltoppen, bos omvormen naar heide



Versterken recreatieve relatie Holten-Holterberg



Creëren uitzichtpunt/ plaatsen uitzichttoren



Herstellen zichtlijnen van Numedal richting Helhuizen (indicatief) d.m.v. boskap