

AERIUS CALCULATOR

Dit document bevat resultaten van een stikstofdepositieberekening met AERIUS Calculator. U dient dit document te gebruiken ter onderbouwing van een vergunningaanvraag in het kader van de Wet natuurbescherming.

De resultaten geven de stikstofeffecten van deze activiteit weer voor Natura 2000-gebieden. AERIUS Calculator maakt enkel voor de PAS-gebieden inzichtelijk welke stikstofgevoelige habitattypen er voor komen en op welke hiervan een effect is. Op basis hiervan is aangegeven voor hoeveel hectares ontwikkelingsruimte benodigd is.

De berekening op basis van stikstofemissies gaat uit van de componenten ammoniak (NH_3) en stikstofoxide (NO_x), of één van beide. Hiermee is de depositie van de activiteit berekend en uitgewerkt.

Wilt u verder rekenen of gegevens wijzigen? Importeer de pdf dan in de Calculator.

Berekening Situatie 1

- ▶ Kenmerken
- ▶ Samenvatting emissies
- ▶ Depositieresultaten
- ▶ Gedetailleerde emissiegegevens

Verdere toelichting over deze PDF kunt u vinden in een bijbehorende leeswijzer. Deze leeswijzer en overige documentatie is te raadplegen via: www.aerius.nl en pas.naturazoo.nl.

AERIUS CALCULATOR

Contact

Rechtspersoon	Inrichtingslocatie
Gemeente Tynaarlo	Ter Borchsingel, onb. Ter Borch

Activiteit

Omschrijving	AERIUS kenmerk	
Supermarkt Ter Borch	RjdHmecqUbrD	
Datum berekening	Rekenjaar	Rekeninstellingen
18 april 2018, 16:45	2018	Berekend voor Wnb.

Totale emissie

Situatie 1	
NOx	710,71 kg/j
NH ₃	15,51 kg/j

Resultaten

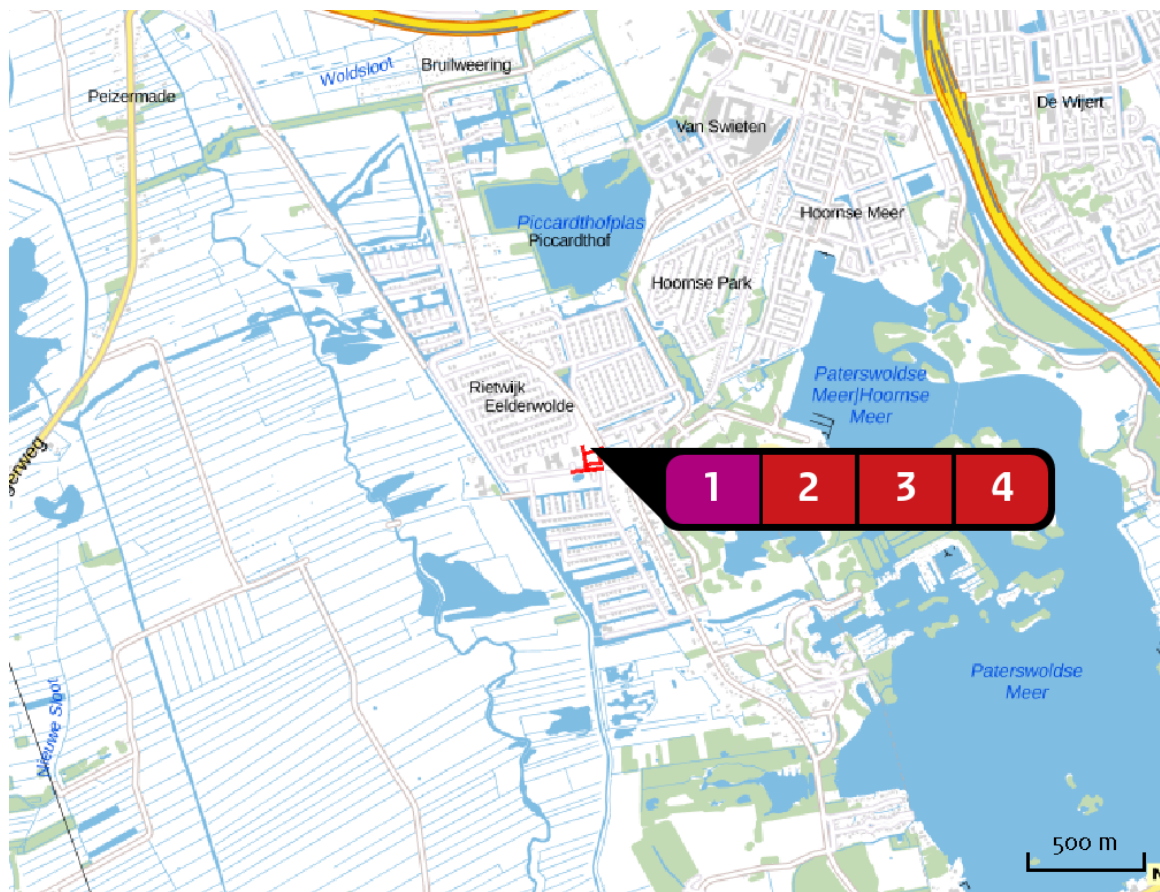
Hectare met
hoogste bijdrage
(mol/ha/j)

Natuurgebied	Bijdrage
-	-

Toelichting

Realisatie Full service supermarkt

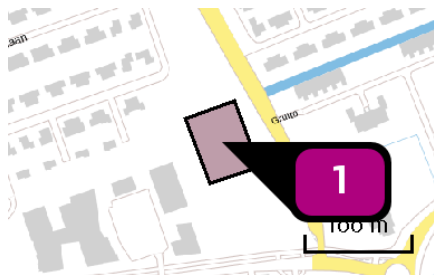
Locatie
Situatie 1



Emissie
Situatie 1

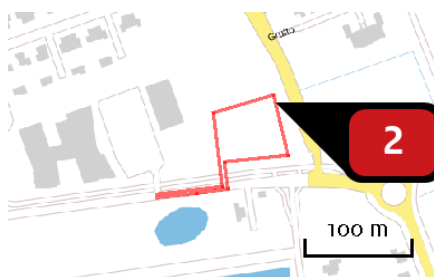
Bron Sector		Emissie NH ₃	Emissie NO _x
1	supermarkt Plan Plan	-	484,63 kg/j
2	Verkeer uit west.richting Wegverkeer Binnen bebouwde kom	6,22 kg/j	88,81 kg/j
3	Verkeer uit oost.richting Wegverkeer Binnen bebouwde kom	9,28 kg/j	132,55 kg/j
4	bevoorrading Wegverkeer Binnen bebouwde kom	< 1 kg/j	4,71 kg/j

Emissie
(per bron)
Situatie 1



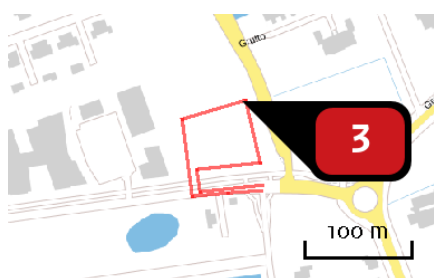
Naam **supermarkt**
Locatie (X,Y) **232095, 577618**
NOx **484,63 kg/j**

Sector	Categorie	Omschrijving	Eenheden	Stof	Emissie
	Kantoren en winkels	full service supermarkt	3.000,0 m ²	NOx	484,63 kg/j



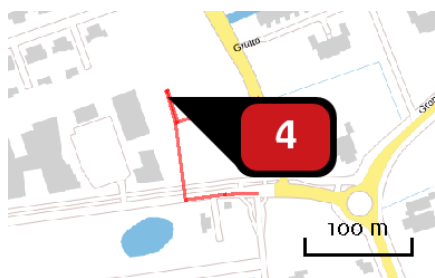
Naam **Verkeer uit west.richting**
Locatie (X,Y) **232148, 577577**
NOx **88,81 kg/j**
NH₃ **6,22 kg/j**

Soort	Voertuig	Aantal voertuigen (/dag)	Stof	Emissie
Standaard	Licht verkeer	1.880,0	NOx NH ₃	88,81 kg/j 6,22 kg/j



Naam **Verkeer uit oost.richting**
Locatie (X,Y) **232144, 577585**
NOx **132,55 kg/j**
NH₃ **9,28 kg/j**

Soort	Voertuig	Aantal voertuigen (/dag)	Stof	Emissie
Standaard	Licht verkeer	2.820,0	NOx NH ₃	132,55 kg/j 9,28 kg/j



Naam **bevoorrading**
 Locatie (X,Y) **232079, 577593**
 NOx **4,71 kg/j**
 NH₃ **< 1 kg/j**

Soort	Voertuig	Aantal voertuigen (/dag)	Stof	Emissie
Standaard	Zwaar vrachtverkeer	8,0	NOx NH ₃	4,71 kg/j < 1 kg/j

Disclaimer

Hoewel verstrekte gegevens kunnen dienen ter onderbouwing van een vergunningaanvraag, kunnen er geen rechten aan worden verleend. De eigenaar van AERIUS aanvaardt geen aansprakelijkheid voor de inhoud van de door de gebruiker aangeboden informatie. Bovenstaande gegevens zijn enkel bruikbaar tot er een nieuwe versie van AERIUS beschikbaar is. AERIUS is een geregistreerd handelsmerk in Europa. Alle rechten die niet expliciet worden verleend, zijn voorbehouden.

Rekenbasis

Deze berekening is tot stand gekomen op basis van:

AERIUS versie 2016L_20171215_64190d2d2b

Database versie 2016L_20170828_c3f058foof

Voor meer informatie over de gebruikte methodiek en data zie:

<https://www.aerius.nl/nl/factsheets/uitleg>