Depositieberekening voor de aanleg van het fietspad parallel aan de Vrakelbergerweg tussen Wijlre en Ubachsberg

datum	referentie	behandeld door
11 maart 2020		

1 Inleiding

In opdracht van de gemeente Voerendaal is een stikstof depositieberekening uitgevoerd voor de aanleg van een fietspad en buffervoorzieningen voor neerslag, parallel aan de Vrakelbergerweg tussen Wijlre en Ubachsberg. Het realisatie van het fietspad maakt onderdeel uit van het plan "Regionale fietsverbinding Heuvelland-Parkstad". Het fietspad is gedeeltelijk gelegen binnen de grenzen van het Natura 2000-gebied Geuldal. Ten behoeve van de aanleg van het fietspad en de waterbuffers wordt landbouwgrond aangekocht.

Met dit onderzoek wordt het ruimtelijk effect van de beoogde verandering beschouwd. Voor het onderzoek is een stikstof berekening uitgevoerd voor de twee situaties; het huidig landbouw gebruik en de aanlegfase van het fietspad en waterbuffers. In figuur 1 is de situatietekening weergegeven, deze is tevens ook in bijlage 1 toegevoegd.

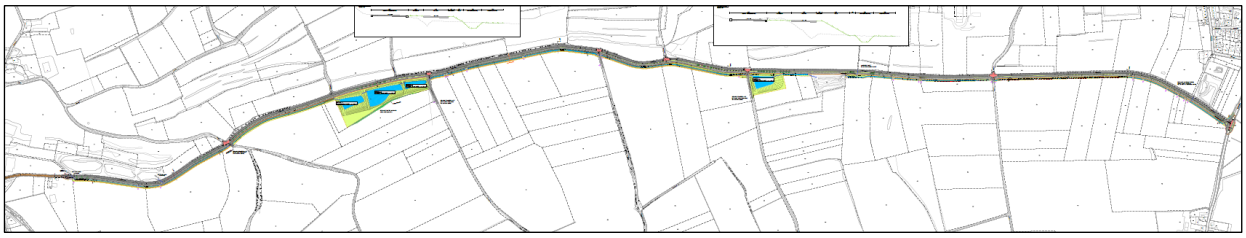

Figuur 1: situatietekening fietspad Vrakelbergerweg, Voerendaal (bron: ViForis)

2 Wettelijk kader

Volgens artikel 2.7 lid 2 van de Wet natuurbescherming (hierna: Wnb) moet voor een project de gevolgen voor de instandhoudingsdoelstellingen van een Natura 2000-gebied in beeld worden gebracht. Dit wordt onderscheiden in de aanleg en het gebruik. Het is verboden om zonder Wnb projecten te realiseren of andere handelingen te verrichten die een significant storend effect hebben. Op basis van de uitspraak van de Afdeling Bestuursrechtspraak van de Raad van State van 29 mei 2019 (ECLI:NL:RVS:2019:1603) met betrekking tot stikstofdepositie is geen sprake van een significant storend effect wanneer deze niet boven de 0,00 mol/ha/jaar komt. Volgens bij12.nl[1] is geen vergunningplicht nodig wanneer na de berekening de stikstofdepositie kleiner of gelijk is aan 0,00 mol/ha/jaar.

Op 12 december 2019 zijn door de provincie Limburg beleidsregels opgesteld inzake intern en extern salderen[2]. In onderhavige situatie wordt een fietspad aangelegd op een voormalig landbouwgrond, hierdoor is sprake van interne saldering. Het intrekken van de bestaande bestemming vindt immers plaats binnen de grenzen van het project. Een activiteit met stikstof-emissie (saldogevende activiteit) wordt ingezet ten behoeve van de verlening van een natuurvergunning voor een nieuw project (saldo-

[1] Zie: https://www.bij12.nl/onderwerpen/programma-aanpak-stikstof/vergunningen-en-toestemmingsbesluiten/vergunning-aanvragen-of-niet/

[2] *Beleidsregels intern en extern salderen in Limburg december 2019*. Provinciaal blad provincie Limburg. Nr 8085, 12 december 2019.

ontvangende activiteit), waarbij de saldogevende activiteit geheel wordt ingetrokken zodat de N-depositie niet toeneemt ten opzichte van de referentiesituatie. Dit is in overeenstemming met artikel 5 Voorwaarden intern salderen van de beleidsregels[3]. De saldogevende activiteit is het gebruik als landbouwgrond en de saldo-ontvangende activiteit is de aanleg van het fietspad en de waterbuffers.

3 Uitgangspunten

In het hoofdstuk Uitgangspunten wordt aan de hand van de aangeleverde informatie nader toegelicht op welke wijze de invoergegevens voor AERIUS Calculator bepaald zijn. De invoergegevens zijn apart ingevoerd voor de twee situaties. De invoergegevens zijn aangeleverd door de opdrachtgever en bijgevoegd in bijlage 2.

3.1 Situatie 1: Huidig landbouw gebruik

In de huidige situatie als landbouwgrond wordt de depositie van stikstof bepaald door het bemesten van het land (e.g. mestaanwending). Ten behoeve van de aanleg van het fietspad en de waterbuffers wordt door de opdrachtgever 69.318 m^2 landbouwgrond aangekocht.

Mestaanwending
De emissie van NH_3 vindt plaats uit meststoffen. Tabel 3-a geeft een overzicht van de totale NH_3 emissie van de mestaanwending. Op landbouwgrond waar geen derogatievergunning aanwezig is, mag 170 kg stikstof uit dierlijke mest per hectare worden toegepast. Op landbouwgrond in Limburg mag 230 kilogram stikstof uit dierlijke mest per jaar per hectare worden gebruikt[4]. Aangezien onduidelijk is of sprake is van een derogatievergunning is als worstcase situatie uitgegaan van 170 kg stikstof per hectare. Het vervluchtingspercentage van stikstof bij het aanwenden van dierlijke mest over landbouwgrond bedraagt 11,5%[5]. Een mestgift van 170 kg N/ha/jaar geeft een emissiefactor van 19,55 kg N/ha. Voor de berekening van de NH_3 emissie is deze emissiefactor vermenigvuldigd met het aantal hectare. De projectlocatie omvat een landbouw perceel van 6,93 ha. In bijlage 1 is een situatietekening met de desbetreffende percelen opgenomen.

De emissie van NO_x is afkomstig van het gebruik van landbouwmachines ten behoeve van landbewerking (e.g. grondbewerking, zaaien, bemesten en oogsten). Tabel 3-b geeft een overzicht van de totale NO_x emissie. Voor de berekening van de NO_x emissie is rekening gehouden met een perceel van 6,93 ha. De NO_X-emissie wordt berekend door de in tabel 3-b opgenomen draaiuren te vermenigvuldigen met het aantal hectare x het vermogen van de landbouwmachine in kW x de emissiefactor in gram NO_x/kWh x TAF-factor x de belasting van de landbouwmachine, en dit te delen door 1000 gram per kilogram.

Door het uit bedrijf nemen van het landbouw perceel neemt de NH_3 emissie met 143,14 kg/jaar af en de NO_x emissie met 51,97 kg/jaar.

Tabel 3-a: overzicht NH_3 emissie door inwerken mest

Type mest	Mestgift [kg N/ha/jaar]	Emissiefactor [kg N/ha]	Emissievracht [kg/jaar]
Dierlijke mest	170	19,55	135,52
Kunstmest [6]	150	1,1	7,62

[3] *Beleidsregels intern en extern salderen in Limburg december 2019*. Provinciaal blad provincie Limburg. Nr 8085, 12 december 2019.
[4] https://www.rvo.nl/onderwerpen/agrarisch-ondernemen/mestbeleid/derogatie
[5] Van der Hoek, 2002 zoals geciteerd bij Velthof *et al., Methodiek voor berekening van ammoniakemissie uit de landbouw in Nederland,* WOt rapport 70, maart 2009.
[6] De emissiefactoren en kengetallen zijn ontleend aan het onderzoek van Arcadis: *Passende beoordeling wet Natuurbescherming. Bestemmingsplan Klaver 3.* Rapport 083966187 0.5, 31 juli 2019.

tabel 3-b: overzicht NO_x emissie door gebruik landbouwmachines [6]							
Omschrijving	**Draaiuren [uur/ha]**	**Stage-klasse**	**Vermogen [kW]**	**Emissiefactor [gram NO_x/kWh]** [7]	**TAF-factor**	**Belasting [%]**	**Emissie-vracht [kg/jaar]**
Tractor	23	STAGE IIIB	126	3,3	0,98	80	51,97

3.2 Situatie 2: Aanleg fietspad en waterbuffers Vrakelbergerweg

Voor de aanleg van het fietspad wordt de depositie van NO_x bepaald door de bouwmachines en de transportbewegingen. Tabel 3-c en 3-d geeft een overzicht van de mobiele werktuigen die gebruikt zullen worden tijdens de aanlegfase. De NO_X-emissie wordt berekend door de in tabel 3-c en 3-d opgenomen draaiuren te vermenigvuldigen met het vermogen van de bouwmachine in kW x de belasting van de bouwmachine x de emissiefactor in gram NO_x/kWh, en dit te delen door 1000 gram per kilogram.

tabel 3-c: overzicht NO_x emissie door bouwmachines t.b.v. aanleg fietspad							
	Id. nummer	**Stage-klasse**	**Vermogen [kW]**	**Bedrijfstijd [uur/jaar]**	**Deellast [%]**	**Emissie-factor NO_x**	**NO_x-emissie [kg/jaar]**
Graafmachine	1	IV	110	1.121	60	0,3	22,20
Kraanauto	1	IV	300	338	50	0,4	20,28
Dumper	1	IV	200	701	50	0,4	28,04
Wals	1	III-A	20	184	40	6,8	10,01
Asfalt afwerkinstallatie	1	IV	50	416	55	0,4	4,58
Asfaltfrees	1	IV	250	26	60	0,3	1,17
Trilplaat	1	II	5	24	40	1,3	0,06
Veegauto	1	IV	200	64	50	0,4	2,56

tabel 3-d: overzicht NO_x emissie door bouwmachines t.b.v. aanleg waterbuffer							
	Id. nummer	**Stage-klasse**	**Vermogen [kW]**	**Bedrijfstijd [uur/jaar]**	**Deellast [%]**	**Emissie-factor NO_x**	**NO_x-emissie [kg/jaar]**
Graafmachine	2/ 3	IV	110	524	60	0,3	10,38
Kraanauto	2/ 3	IV	300	76	50	0,4	4,56
Dumper	2/ 3	IV	200	612	50	0,4	24,48
Wals	2/ 3	III-A	20	3	40	6,8	0,16

- Voor de draaiuren van de mobiele werktuigen is onderscheid gemaakt tussen de werkzaamheden ten behoeve van de aanleg van het fietspad (tabel 3-c) en de realisatie van de waterbuffers (tabel 3-d). In AERIUS Calculator zijn de werkzaamheden als aparte vlakbronnen ingevoerd.
- De waterbuffers worden op twee locaties aan de Vrakelbergerweg gerealiseerd (zie bijlage 1). Waterbuffers 1 t/m 3 zijn ten oosten van Wijlre gelegen en waterbuffer 4 halverwege de fietsverbinding Wijlre – Ubachsberg. Het gebruik van de bouwmachines is verdeeld over beide locaties, 75% over waterbuffers 1 t/m 3 en 25% over waterbuffer 4.
- Voor de mobiele werktuigen is gerekend met een uitstoothoogte van 3 meter en een spreiding van 1,5 meter. Voor de trilplaat is een uitstoothoogte van 1 meter en een spreiding van 0,5 meter aangehouden.
- Door de opdrachtgever is aangegeven dat alle mobiele werktuigen bouwjaar 2015 hebben. Voor een wals met 20 kW vermogen en een trilplaat is in AERIUS Calculator echter geen bouwjaar 2015 beschikbaar. In AERIUS Calculator is derhalve voor de wals en trilplaat respectievelijk bouwjaar 2007 en 2002 aangehouden.
- De berekening van de totale stikstofdepositie van alle mobiele werktuigen is in bijlage 3 toegevoegd.

[7] https://www.dieselnet.com/standards/eu/nonroad.php

In onderstaande tabel 3-e is een overzicht voor het verkeer ten behoeve van de aanleg van het fietspad en waterbuffers weergegeven.

tabel 3-e: overzicht NO_x emissie door wegverkeer	
Lijnbronnen	**Aantal bewegingen per jaar**
Licht verkeer	4.050
Middelzwaar verkeer	4.250
Zwaar verkeer	4.718

Door de opdrachtgever is aangegeven dat voor de transportbewegingen moet worden uitgegaan van de route van de Vrakelbergerweg tot aan de oprit/ afrit van de A79.

4 Resultaten

De resultaten van de stikstofberekening voor het huidig landbouw gebruik en de aanlegfase voor het fietspad en de waterbuffers zijn opgenomen in bijlage 4. Uit de rekenresultaten volgt dat de vergelijking tussen situatie 1 en situatie 2 geen verschillen oplevert boven 0,00 mol/ha/jaar. Hieruit blijkt dat er geen sprake is van een significant storend effect op de omliggende Natura 2000-gebieden ten gevolge van de realisatie van een fietspad en een buffervoorziening voor neerslag, parallel aan de Vrakelbergerweg. Ter plaatse van enkele stikstofgevoelige habitattypen is zelfs sprake van een afname van 0,01 mol/ha/jaar tot wel 0,12 mol/ha/jaar.

Bijlage 1: situatietekeningen

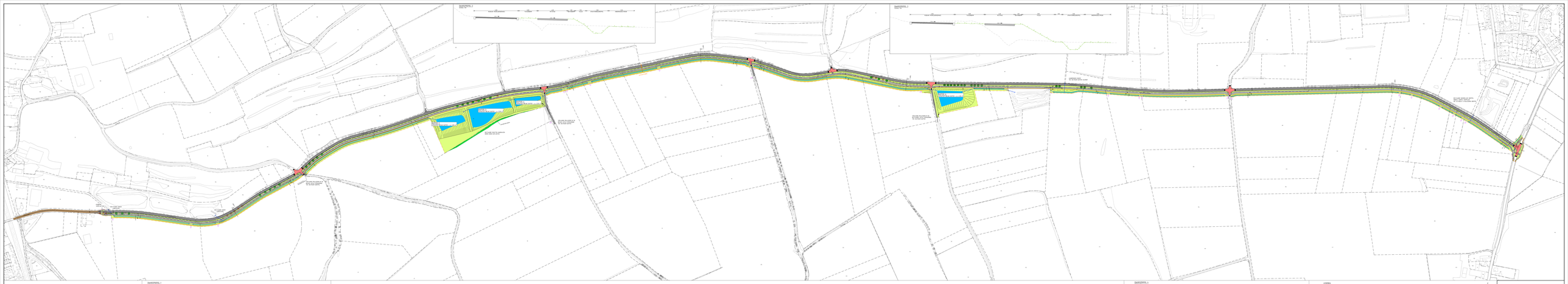

CITTADINANZA A MATERNA/NAZZICLUB

COMUNE BRUSCIANO DI CASAVATORE

PROGETTO PRELIMINARE - FOGLIO ESISTENTE

Progettista: Ing. Giuseppe Ciro Ciro Ciro

Tecnico: Ing. Giuseppe Ciro Ciro Ciro

Data: Giugno 2025

Scala: 1:5000 A4 - 1:2500 A3

Tavola: 1 di 1

Codice elaborato: 1_PRELIMINARE_FOGLIO_ESISTENTE

Revisione: 0

Nome file: 1_PRELIMINARE_FOGLIO_ESISTENTE.dwg

Ordine degli Ingegneri della Provincia di Napoli

Ing. Giuseppe Ciro Ciro Ciro

Iscritto all'Albo al n. 12345

Firma digitale

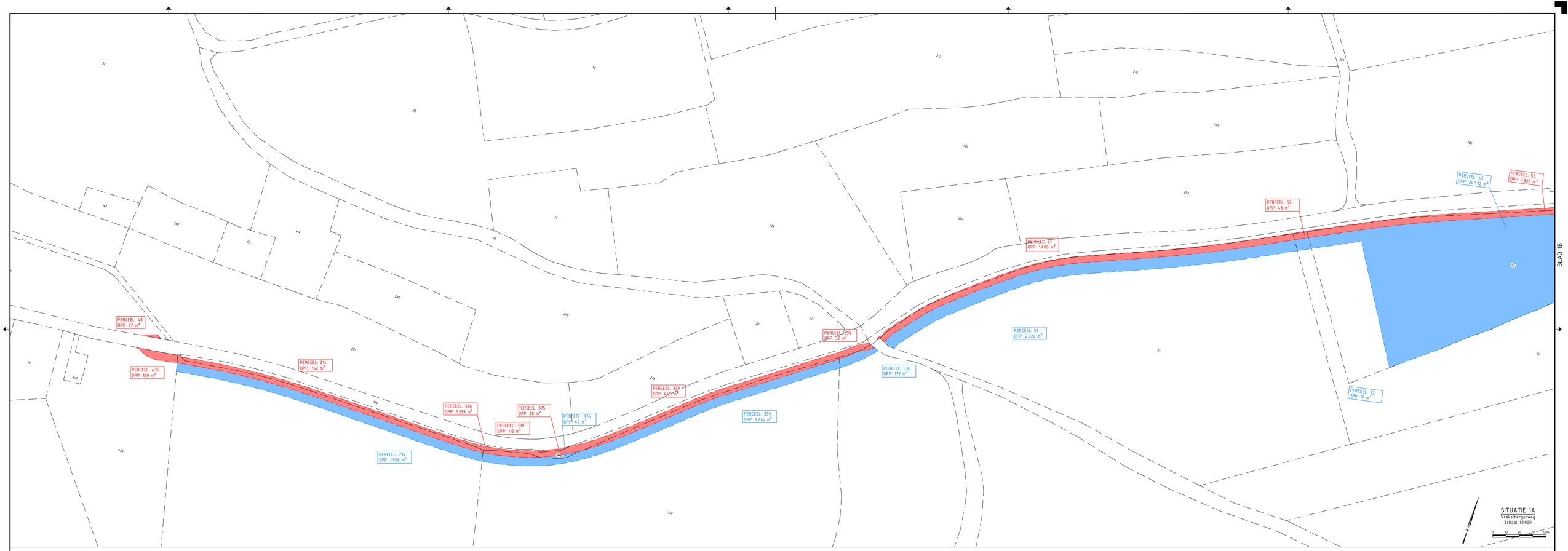

LEGENDA:

- AAN TE KOPEN GROND TBV INFRA
  INCL. PERCEELNUMMER EN OPPERVLAKTE
- AAN TE KOPEN GROND TBV WATER
  INCL. PERCEELNUMMER EN OPPERVLAKTE

SITUATIE 1B
Vrakelbergerweg
Schaal 1:1.000
0 10 20 30 40m

project	FIETSVERBINDING & WATERMAATREGELEN TUSSEN HEUVELLAND EN PARKSTAD
nadere omschrijving	OVERZICHTSTEKENING VRAKELBERGERWEG TBV GRONDAANKOOP
opdrachtgever	Gemeente Voerendaal
status	DEFINITIEF
datum uitgave	10-09-2019
schaal	1:1.000
blad	1 van 2
gekeurd	
paraaf	
paraaf	
formaat	A0
projectnummer	1220
documentsoort	TEKENING
tekening nummer	1220-SIT-T02-04-1
versie	3.0

© 2018 - www.vforis.nl

1220-SIT_VRA-T02-04.dwg

BLAD 1B

PERCEEL: 140
OPP: 216 m²

PERCEEL: 380
OPP: 1.431 m²

PERCEEL: 304
OPP: 85 m²

PERCEEL: 380
OPP: 73 m²

PERCEEL: 304
OPP: 14 m²

PERCEEL: 380
OPP: 1 m²

PERCEEL: 304
OPP: 3 m²

PERCEEL: 423
OPP: 393 m²

PERCEEL: 261
OPP: 595 m²

PERCEEL: 262
OPP: 290 m²

PERCEEL: 263
OPP: 580 m²

PERCEEL: 423
OPP: 17 m²

PERCEEL: 592
OPP: 366 m²

PERCEEL: 592
OPP: 220 m²

PERCEEL: 591
OPP: 54 m²

PERCEEL: 423
OPP: 29 m²

PERCEEL: 266
OPP: 279 m²

PERCEEL: 267
OPP: 525 m²

PERCEEL: 268
OPP: 1.275 m²

PERCEEL: 269
OPP: 241 m²

PERCEEL: 140
OPP: 1.066 m²

PERCEEL: 304
OPP: 2.118 m²

PERCEEL: 261
OPP: 6.760 m²

PERCEEL: 262
OPP: 330 m²

PERCEEL: 591
OPP: 668 m²

PERCEEL: 266
OPP: 400 m²

PERCEEL: 267
OPP: 568 m²

PERCEEL: 268
OPP: 1.387 m²

SITUATIE 2A
Vrakelbergerweg
Schaal 1:1.000

0 10 20 30 40m

BLAD 2B

BLAD 2A

PERCEEL: 268
OPP: 1.275 m²

PERCEEL: 269
OPP: 241 m²

PERCEEL: 281
OPP: 1.286 m²

PERCEEL: 282
OPP: 472 m²

PERCEEL: 283
OPP: 565 m²

PERCEEL: 284
OPP: 151 m²

PERCEEL: 285
OPP: 363 m²

PERCEEL: 286
OPP: 609 m²

PERCEEL: 287
OPP: 127 m²

PERCEEL: 288
OPP: 149 m²

PERCEEL: 505
OPP: 1.309 m²

PERCEEL: 552
OPP: 108 m²

PERCEEL: 373
OPP: 269 m²

PERCEEL: 506
OPP: 32 m²

PERCEEL: 268
OPP: 1.387 m²

PERCEEL: 281
OPP: 1.698 m²

PERCEEL: 282
OPP: 423 m²

PERCEEL: 283
OPP: 481 m²

PERCEEL: 284
OPP: 139 m²

PERCEEL: 285
OPP: 335 m²

PERCEEL: 286
OPP: 504 m²

PERCEEL: 287
OPP: 119 m²

PERCEEL: 288
OPP: 144 m²

PERCEEL: 505
OPP: 897 m²

LEGENDA:

AAN TE KOPEN GROND TBV INFRA
INCL. PERCEELNUMMER EN OPPERVLAKTE

AAN TE KOPEN GROND TBV WATER
INCL. PERCEELNUMMER EN OPPERVLAKTE

SITUATIE 2B
Vrakelbergerweg
Schaal 1:1.000

0 10 20 30 40m

project	FIETSVERBINDING & WATERMAATREGELEN TUSSEN HEUVELLAND EN PARKSTAD
nadere omschrijving	OVERZICHTSTEKENING VRAKELBERGERWEG TBV GRONDAANKOOP
opdrachtgever	Gemeente Voerendaal
status	DEFINITIEF
datum uitgave	10-09-2019
schaal	1:1.000
blad	2 van 2
saf	
saf	
formaat	A0
projectnummer	1220
documentsoort	TEKENING
tekening nummer	1220-SIT-T02-04-2
versie	3.0

© 2018 - www.vforis.nl

1220-SIT_VRA-T02-04.dwg

Bijlage 2: aangeleverde informatie opdrachtgever – inzet machines, materieel en voertuigen aanlegfase

Project : ONTWIKKELING REGIONALE FIETSVERBINDING EN WATERMAATREGELEN HEUVELLAND - PARKSTAD
Betreft : Directiebegroting - RUILVERKAVELINGSWEG; FIETSPAD -

Datum : 16-09-2019
Opgesteld :
Status : CONCEPT
Versie : 1.2
Prijspeil : mei 2019

Bedrijfsuren materieel

Datum : 26-11-2019

uitvoeringstijd 25 wk

Postnr.	Omschrijving	Eenh.	Hoev.		P.P.E.	Totaal	Opmerkingen	Graafmachine	Kraanauto	Dumper/tractor	Wals	Slipformpaver	Trilplaat/ aggregaat	Veegauto	Lichte voertuigen	Middelzware voertuigen	Zware voertuigen
	Lengte fietspad	*m*	*3.950,00*				*Kosten per uur*	*€ 80,00*	*€ 85,00*	*€ 100,00*	*€ 56,00*		*€ 45,00*	*€ 120,00*			
	- waarvan 'in ontgraving':	*m*	*950,00*														
	- waarvan 'in ophoging':	*m*	*3.000,00*														
	Breedte fietspad	*m*	*4,00*				*uitvoeringstijd 25 wk*										
	Projectstrookbreedte (gemiddeld)	*m*	*15,00*														
								Draaiuren							Vrachten		
1	**SLOPEN EN OPRUIMEN**																
12	**OPRUIMWERK**																
1211	Schonen - werkterrein																
121110	Schonen werkterrein, bij aanvang.	are	592,50	V	€ 4,25	€ 2.518,00			8								4
121120	Schonen werkterrein, gehele uitvoeringsduur.	are	592,50	V	€ 4,25	€ 2.518,00			25								10
1212	Schonen - verhardingen																
121210	Schoonhouden en stofvrij houden wegen.	EUR	1000,00	N	€ 1,00	€ 1.000,00								25			
1213	Schonen - watergang																
121310	Opschonen watergang	m	3950,00	V	€ 1,00	€ 3.950,00				20							20
122	**Opruimwerk - groenvoorzieningen**																
1221	Verwijderen groen - grasvegetatie																
122110	Maaien gewas, bermen, afv.	are	592,50	V	€ 10,00	€ 5.925,00				40							8
122120	+ Frezen gemaaide bermen, d=0,10m.	are	592,50	V	€ 10,00	€ 5.925,00				48							
1223	Verwijderen groen - bomen																
122310	Verwijderen bomen	st	37,00	V	€ 100,00	€ 3.700,00			22								6
1224	Verwijderen groen - begroeiing																
122410	Verwijderen begroeiing (ruigte, houtwal, e.d.; h< 5m)	are	22,50	V	€ 40,00	€ 900,00			6								2
1225	Verwijderen groen - opschonen watergang																
122510	Schonen bestaande, te dempen watergang	m	3950,00	V	€ 2,50	€ 9.875,00			24								20
122520	Verwijderen bestaande duikers	m	240,00	V	€ 10,00	€ 2.400,00			20								3
2	**GRONDWERK**																
21	**GROND ONTGRAVEN**																
211	**Grond ontgraven - t.b.v. terreinaanpassingen**																
211110	Grond ontgraven uit terrein, t.b.v. realisatie fietspad, leem, IND	m3	5000,00	V	€ 1,00	€ 5.000,00	*150 m3/uur*	36		36							
212	**Grond ontgraven - t.b.v. verhardingen**																
212110	Grond ontgraven uit cunet, fietspad (*t.p.v. in ingraving*), d=0,40m, leem, IND	m3	1520,00	V	€ 1,50	€ 2.280,00	*115 m3/uur*	14		14							
213	**Grond ontgraven - t.b.v. afwatering**																
213110	Grond ontgraven uit watergang, leem, IND	m3	6200,00	V	€ 1,60	€ 9.920,00	*100 m3/uur*	62		62							
22	**GROND VERVOEREN**																
221	**Grond vervoeren - binnen de grenzen van het werk**																
221010	Grond vervoeren in het werk, tbv. (her)verwerken.	m3	12600,00	V	€ 1,25	€ 15.750,00	*20 m3/vracht, 15 min./vracht*			160							
223	**Grond vervoeren - naar vergunde inrichting**																
223010	Grond vervoeren naar tijdelijk depot	m3	120,00	V	€ 2,50	€ 300,00	*20 m3/vracht, 30 min./vracht*			6							
223020	Grond verwerken in tijdelijk depot (t.b.v. AP04-keuring)	m3	120,00	V	€ 0,65	€ 78,00		4									
223030	Grond uitkeuren conform AP04	EUR	€ 2.000,00	V	1,00	€ 2.000,00											
223040	Grond ontgraven uit tijdelijk depot (t.b.v. AP04-keuring)	m3	120,00	V	€ 0,65	€ 78,00		2									
223050	Grond vervoeren naar vergunde inrichting	m3	120,00	V	€ 4,25	€ 510,00	*20 m3/vracht*										6
223060	Stort- en/of acceptatiekosten, klasse Industrie	ton	*204,00*	V	€ 12,50	€ 2.550,00											
23	**GROND VERWERKEN**																
231	**Grond verwerken - t.b.v. verhardingen**																
231610	L.e.a. zand in cunet, fietspad (*t.p.v. in ophoging*), d=0,3m, zand in zandbed	m3	3600,00	V	€ 11,50	€ 41.400,00	*20 m3/vracht, 12000 m2 / 3 km.*	90			24						180
231	**Grond verwerken - met uitkomend materiaal**																
2316	Grond (her)verwerken - tbv. terreinaanvulling c.q. bekleding																
231610	Grond (her)verwerken in terreinaanvulling	m3	12600,00	V	€ 1,70	€ 21.420,00	*70 m3/uur*	180									
24	**GROND BEWERKEN**																
2416	Grond beerwerken - egaliseren en profileren																
211610	Egaliseren en profileren nieuwe bermen en taluds	are	434,50	V	€ 15,00	€ 6.517,00		80									

Project : ONTWIKKELING REGIONALE FIETSVERBINDING EN WATERMAATREGELEN HEUVELLAND - PARKSTAD
Betreft : Directiebegroting - RUILVERKAVELINGSWEG; FIETSPAD -

Datum :
Opgesteld :
Status : CONCEPT
Versie : 1.2
Prijspeil : mei 2019

Bedrijfsuren materieel

Datum : 26-11-2019

uitvoeringstijd 25 wk

Postnr.	Omschrijving	Eenh.	Hoev.		P.P.E.	Totaal	Opmerkingen	Graafmachine	Kraanauto	Dumper/tractor	Wals	Slipformpaver	Trilplaat/	Veegauto	Lichte	Middelzware	Zware
4	**VERHARDINGEN**																
41	**FUNDERINGSLAGEN**																
412	**Funderingslagen - aanbrengen menggranulaat**																
4121	Aanbrengen menggranulaat - fietspaden																
412110	L.e.a. weefsel of vlies van kunststof (drukverdelingsdoek) onder nieuw fietspad	m2	20000,00	V	€ 3,00	€ 60.000,00											1
412120	L.e.a. menggranulaat, d=250mm	m2	15800,00	V	€ 4,25	€ 67.150,00	*3950 m3, 16 m3/vracht, 3 km.*	64			80						247
412130	L.e.a. fundering naast betonfietspad	m2	2050,00	V	€ 10,00	€ 20.500,00	*500 m3, 16 m3/vracht*	16									32
42	**BETONVERHARDINGEN**																
421	**Betonverhardingen - aanbrengen**																
4211	Aanbrengen betonverharding - fietspaden																
421110	L.e.a. verh.laag van beton in 1 laag, br=4,0m; dik 200 mm.	m2	10600,00	V	€ 35,00	€ 371.000,00	*2120 m3, 12m3/vracht, 2,65 km.*					120					180
421120	L.e.a. betonnen elementenverharding, br=4,0m; t.p.v. WML-tracé	m2	5200,00	V	€ 35,00	€ 182.000,00			40								35
422	**Betonverhardingen - voegen**																
422110	Berekeningen en tekeningen, voegenplan.	EUR	500,00	N	€ 1,00	€ 500,00											
422120	Aanbrengen dwarsvoegen, krimpvoeg (h.o.h. 4 m)	m	3.950,00	V	€ 5,00	€ 19.750,00											
422130	Aanbrengen dwarsvoegen, dilatatievoeg (h.o.h. 200 m)	m	79,00	V	€ 35,00	€ 2.765,00											
423	**Betonverhardingen - bijkomend werk**																
423110	Betonwacht.	EUR	€ 1.500,00	N	1,00	€ 1.500,00											
423120	Maken aansluitingen op bestaande verhardingen	st	16,00	V	€ 500,00	€ 8.000,00											
7	**TERREININRICHTING**																
71	**GROENVOORZIENINGEN**																
712	**Groenvoorzieningen - aanleg**																
7121	Aanleg groenvoorzieningen - grasvegetatie																
712110	Zaaien, bermen en taluds	are	434,50	V	€ 20,00	€ 8.690,00	*1100 kg graszaad*			48						1	
7122	Aanleg groenvoorzieningen - bomen																
712210	Planten bomen	st	37,00	V	€ 500,00	€ 18.500,00		14	4								2
72	**BEBORDING, MARKERING EN MEUBILAIR**																
721	**Bebording**																
721110	L.e.a. verkeersbordpaal inclusief bord	st	30,00	V	€ 150,00	€ 4.500,00			4								1
721	**Markering**																
721110	L.e.a. markering op betonnen fietspad	m	3950,00	V	€ 3,00	€ 11.850,00										1	
721120	Stralen betonnen fietspad t.b.v. aanbrengen markering	m	3950,00	V	€ 3,00	€ 11.850,00							8				
722	**Afrasteringen**																
721110	L.e.a. houten palen (veldmarkering kadastrale situatie)	m	3950,00	V	€ 2,50	€ 9.875,00			16								1
724	**Duikers e.d.**																
724110	L.e.a. gewapend betonnen duikers, rond 700mm	m	250,00	V	€ 150,00	€ 37.500,00		25	8								6
724120	L.e.a. (kleine) dam in watergang	st	10,00	V	€ 500,00	€ 5.000,00		2								1	
8	**WERKEN VAN ALGEMENE AARD**																
880	**Algemeen - engineering**																
8800	Engineering - werkplannen																
880020	Opstellen werkplannen (o.a. V&G, uitvoeringsplan, e.d.)	EUR	€ 500,00	N	1,00	€ 500,00											
8802	Engineering - communicatie																
880210	In kennis stellen bewoners en belanghebbenden.	EUR	500,00	N	€ 1,00	€ 500,00										1	
8805	Engineering - meetwerkzaamheden																
880530	Inmeten, verwerken en aanleveren revisiegegevens	EUR	€ 2.500,00	N	1,00	€ 2.500,00											

Project : ONTWIKKELING REGIONALE FIETSVERBINDING EN WATERMAATREGELEN HEUVELLAND - PARKSTAD
Betreft : Directiebegroting - RUILVERKAVELINGSWEG; FIETSPAD -

Datum : 16-09-2019
Opgesteld :
Status : CONCEPT
Versie : 1.2
Prijspeil : mei 2019

Bedrijfsuren materieel

Datum : 26-11-2019

uitvoeringstijd 25 wk

Postnr.	Omschrijving	Eenh.	Hoev.		P.P.E.	Totaal	Opmerkingen	Graafmachine	Kraanauto	Dumper/tractor	Wals	Slipformpaver	Trilplaat/	Veegauto	Lichte	Middelzware	Zware
882	**Algemeen - werkterrein**																
8822	Werkterrein - voorzieningen t.b.v. bereikbaarheid																
882230	Toepassen voorzieningen bereikbaarheid - omgeving.	EUR	€ 2.500,00	N	1,00	€ 2.500,00										2	
884	**Algemeen - verkeersmaatregelen**																
8841	Verkeersmaatregelen - conform plan aannemer																
884110	Opstellen plan van aanpak.	EUR	€ 250,00	N	1,00	€ 250,00											
884120	Toepassen tijdelijke voorzieningen / verkeersm.	EUR	5000,00	N	€ 1,00	€ 5.000,00											2
886	**Algemeen - directieverblijf**																
886010	Gebruik van keet.	EUR	€ 1.500,00	N	1,00	€ 1.500,00											
886020	Gebruik van kantoorinrichting.	EUR	€ 250,00	N	1,00	€ 250,00											
887	**Algemeen - ter beschikking stellen**																
8871	Ter beschikking stellen - werknemers																
887110	T.b.s. werknemer bouwbedrijf, grondwerker.	uur	40,00	V	€ 40,00	€ 1.600,00											
887120	T.b.s. werknemer bouwbedrijf, vakman GWW.	uur	40,00	V	€ 45,00	€ 1.800,00											
887130	T.b.s. werknemer bouwbedrijf, straatmaker I.	uur	40,00	V	€ 40,00	€ 1.600,00											
887150	T.b.s. werknemer bouwbedrijf, verkeersregelaar.	uur	40,00	V	€ 35,00	€ 1.400,00											
8872	Ter beschikking stellen - materieel																
887210	T.b.s. minigraver.	uur	40,00	V	€ 65,00	€ 2.600,00		40									
887220	T.b.s. mobiele kraan, 1,0 m3.	uur	40,00	V	€ 75,00	€ 3.000,00		40									
887230	T.b.s. rupskraan, 2,0 m3.	uur	40,00	V	€ 85,00	€ 3.400,00		40									
887240	T.b.s. bulldozer.	uur	40,00	V	€ 85,00	€ 3.400,00				40							
887250	T.b.s. vrachtauto 6 x 6.	uur	40,00	V	€ 75,00	€ 3.000,00			40								
887260	T.b.s. compressor, excl. bediening.	uur	8,00	V	€ 35,00	€ 280,00							8				
	Subtotaal					**€ 1.022.524,00**	totaal 25 weken / 125 dagen										
BESTEK- POST-NUMMER	**OMSCHRIJVING**	**EEN-HEID**	**HOEVEELHEID RESULTAATS-VERPLICHTING**	**V**	**PRIJS PER EENHEID IN EURO**	**TOTAALBEDRAG IN EURO**	*- wernemers, 3xbusje*									750	
	Transport subtotaal					**€ 1.022.524,00**	*- uitvoerder*								500		
							- toezichthouder, dagelijks								250		
9	**Staartposten**																
91	**Eenmalige kosten**																
910010	Inrichten van werkterrein.	EUR	1500,00					4	2								2
910020	Opruimen van werkterrein.	EUR	1500,00					4	2								2
910030	Aan- en afvoer materieel	EUR	2000,00														4
910040	.....	EUR															
910050	.....	EUR															
918870	Korting	EUR															
918880	Overige eenmalige kosten	EUR															
919990	Totaal eenmalige kosten	EUR	€ 5.000,00	N	1,00	€ 5.000,00											
92	**Uitvoeringskosten**																
929990	Uitvoeringskosten (7% van sub)	EUR	€ 71.576,68	N	1,00	€ 71.576,68											
93	**Algemene kosten**																
939990	Algemene kosten (5% van sub)	EUR	€ 51.126,20	N	1,00	€ 51.126,20											
94	**Winst en risico**																
949990	Winst en risico (3% van sub)	EUR	€ 30.675,72	N	1,00	€ 30.675,72											
95	**Stelposten**																
950010	Stelpost - kleine leveringen en werkzaamheden.	EUR	€ 50.000,00	V	1,00	€ 50.000,00											
950020	Stelpost - herkenbaarheid	EUR	€ 12.500,00	V	1,00	€ 12.500,00											
	Inschrijvingssom, de omzetbelasting niet inbegrepen.					**€ 1.243.500,00**											
							Totaal	**717**	**221**	**474**	**104**	**120**	**16**	**25**	**750**	**756**	**774**

Project : ONTWIKKELING REGIONALE FIETSVERBINDING EN WATERMAATREGELEN HEUVELLAND - PARKSTAD
Betreft : Directiebegroting - RUILVERKAVELINGSWEG; RIJBAAN -

Datum : 16-09-2019
Opgesteld :
Status : CONCEPT
Versie : 1.2
Prijspeil : mei 2019

Bedrijfsuren materieel

Datum : 26-11-2019

uitvoeringstijd 35 wk

Postnr.	Omschrijving	Eenh.	Hoev.		P.P.E.	Totaal	Opmerkingen	Graafmachine	Kraanauto	Dumper/tractor	Wals	Slipformpaver	Asfaltfrees	Asfaltset	Trilplaat/ aggregaat	Veegauto	Lichte voertuigen	Middelzware voertuigen	Zware voertuigen
	Lengte rijbaan	*m*	*4.200,00*				*Kosten per uur*	*€ 103,00*	*€ 85,00*	*€ 100,00*	*€ 56,00*		*€ 500,00*	*€ 500,00*	*€ 45,00*	*€ 120,00*			
	Breedte rijbaan (inclusief band)	*m*	*6,00*																
	Projectstrookbreedte (gemiddeld)	*m*	*8,00*																
								Draaiuren									Vrachten		
1	**SLOPEN EN OPRUIMEN**																		
12	**OPRUIMWERK**																		
1211	Schonen - werkterrein																		
121110	Schonen werkterrein, bij aanvang.	are	336,00	V	€ 4,25	€ 1.428,00			8										8
121120	Schonen werkterrein, gehele uitvoeringsduur.	are	336,00	V	€ 4,25	€ 1.428,00			35										10
1212	Schonen - verhardingen																		
121210	Schoonhouden en stofvrij houden wegen.	EUR	€ 1.500,00	N	1,00	€ 1.500,00										35			
122	**Opruimwerk - groenvoorzieningen**																		
1221	Verwijderen groen - grasvegetatie																		
122110	Maaien gewas, bermen, afv.	are	84,00	V	€ 10,00	€ 840,00				8									1
122120	+ Frezen gemaaide bermen, d=0,10m.	are	84,00	V	€ 10,00	€ 840,00				10									
124	**Opruimwerk - verhardingen**																		
1241	Verwijderen verhardingen - asfalt (teerhoudend)																		
124110	Zagen van asfaltverharding, dgem 130mm, rijbaan	m	12,00	V	€ 25,00	€ 300,00													
124120	Frezen teerhoudend asfalt - deklaag, d=30mm, rijbaan	m2	24500,00	V	€ 1,50	€ 36.750,00	*2500 m2/uur*						10						
124130	Frezen teerhoudend asfalt - kant rijbaan, br=0,5 m, dgem=100mm	m2	4200,00	V	€ 2,38	€ 10.000,00							8						
124140	Frezen teerhoudend asfalt - reparatievakken, dgem=60mm (*10% van areaal*)	m2	2450,00	V	€ 10,00	€ 24.500,00							8						
	Stort- en/of acceptatiekosten teerhoudend asfalt	ton	3255,00	V	€ 45,00	€ 146.475,00	*30 ton/vracht*												110
124150	Reinigen gefreesde asfaltverharding, rijbaan	m2	24500,00	V	€ 0,15	€ 3.675,00										4			
125	**Opruimwerk - bebording, markering en meubilair**																		
125110	Verwijderen bebording	st	40,00	V	€ 25,00	€ 1.000,00			6										1
2	**GRONDWERK**																		
21	**GROND ONTGRAVEN**																		
211	**Grond ontgraven - t.b.v. verhardingen**																		
211110	Grond ontgraven uit cunet, rijbaanverbreding, br=1,5m; d=0,65m, leem, IND	m3	4095,00	V	€ 2,00	€ 8.190,00	*100 m3/uur*	40		40									
22	**GROND VERVOEREN**																		
223	**Grond vervoeren - naar vergunde inrichting**																		
223010	Grond vervoeren naar tijdelijk depot	m3	4095,00	V	€ 2,50	€ 10.237,00	*20 m3/vracht, 30 min./vracht*			100									
223020	Grond verwerken in tijdelijk depot (t.b.v. AP04-keuring)	m3	4095,00	V	€ 0,65	€ 2.661,00		32											
223030	Grond uitkeuren conform AP04	EUR	4000,00	V	€ 1,00	€ 4.000,00													
223040	Grond ontgraven uit tijdelijk depot	m3	4095,00	V	€ 0,65	€ 2.661,75		28											
223050	Grond vervoeren naar vergunde inrichting	m3	3595,00	V	€ 4,25	€ 15.278,00	*20 m3/vracht*												180
223060	Stort- en/of acceptatiekosten, klasse Industrie	ton	*6.111,50*	V	€ 14,00	€ 85.561,00													
224	**Grond vervoeren - naar plaats van verwerking**																		
224010	Grond vervoeren naar plaats van verwerking	m3	500,00	V	€ 2,50	€ 1.250,00	*20 m3/vracht, 30 min./vracht*			13									
224020	Grond (her)verwerken in bermen	m3	500,00	V	€ 3,50	€ 1.750,00		14											
24	**GROND BEWERKEN**																		
2416	Grond bewerken - egaliseren en profileren																		
211610	Egaliseren en profileren nieuwe bermen en taluds	are	84,00	V	€ 15,00	€ 1.260,00		16											

Project : ONTWIKKELING REGIONALE FIETSVERBINDING EN WATERMAATREGELEN HEUVELLAND - PARKSTAD
Betreft : Directiebegroting - RUILVERKAVELINGSWEG; RIJBAAN -

Datum : 16-09-2019
Opgesteld :
Status : CONCEPT
Versie : 1.2
Prijspeil : mei 2019

Bedrijfsuren materieel

Datum : 26-11-2019

uitvoeringstijd 35 wk

Postnr.	Omschrijving	Eenh.	Hoev.		P.P.E.	Totaal	Opmerkingen	Graafmachine	Kraanauto	Dumper/tractor	Wals	Slipformpaver	Asfaltfrees	Asfaltset	Trilplaat/	Veegauto	Lichte	Middelzware	Zware
4	**VERHARDINGEN**																		
41	**FUNDERINGSLAGEN**																		
411	**Funderingslagen - aanbrengen zandbed**																		
4111	Aanbrengen zandbed - verbreding rijbaan																		
411110	L.e.a. zandbed, br=1,5m, d=250mm.	m3	1575,00	V	€ 14,50	€ 22.837,00	*20 m3/vracht*	40											80
411120	+ Profileren, zandbed	m2	6300,00	V	€ 1,00	€ 6.300,00		50											
411130	+ Verdichten, zandbed	m2	6300,00	V	€ 0,50	€ 3.150,00					40								
412	**Funderingslagen - aanbrengen menggranulaat**																		
4121	Aanbrengen menggranulaat - verbreding rijbaan																		
412110	L.e.a. menggranulaat, br=1,5m, d=250mm	m2	6300,00	V	€ 4,25	€ 26.775,00	*1575 m3, 16m3/vracht*	50			40								100
42	**ELEMENTENVERHARDINGEN**																		
4211	Aanbrengen elementenverharding - inritten																		
421110	L.e.a. grasbetontegels, d=120mm	m2	500,00	V	€ 22,50	€ 11.250,00			8										4
43	**ASFALTVERHARDINGEN**																		
4311	Aanbrengen asfaltverharding - rijbaan																		
431110	L.e.a. asfaltverharding - onderlaag rijbaanverbreding, br=1,0m, d=60mm	ton	945,00	V	€ 90,00	€ 85.050,00	*200 ton/dag, (6300m2) - 30 ton/vracht*							40					32
431120	L.e.a. asfaltverharding - tussenlagen, br=5,5m, d=60mm	ton	3475,00	V	€ 65,00	€ 225.875,00	*400 ton/dag, (23200m2) - 30 ton/vracht*							70					116
431130	L.e.a. asfaltverharding - tussenlagen, reparatievakken, d=60mm	ton	367,50	V	€ 85,00	€ 31.237,50	*150 ton/dag - 30 ton/vracht*							24					13
431140	L.e.a. asfaltverharding - deklaag (rood), d=30mm	ton	168,75	V	€ 175,00	€ 29.530,50	*200 ton/dag - 30 ton/vracht*							12					6
431150	L.e.a. asfaltverharding - deklaag (zwart), d=30mm	ton	1563,75	V	€ 100,00	€ 156.375,00	*300 ton/dag - 30 ton/vracht*							40					52
44	**KANTOPSLUITINGEN**																		
4411	Aanbrengen kantopsluitingen - gestorte band																		
441110	Maken in het werk gestorte betonband (0,30 x 0,30 m)	m1	8360,00	V	€ 35,00	€ 292.600,00	*600 m/dag - (750m3) - 12 m3/vracht*					110							63
4412	Aanbrengen kantopsluitingen - bermverharding uit grasbeton																		
441210	L.e.a. bermverharding in bocht tussen rijbaan en fietspad (10 locaties; 10m2/locatie)	m2	100,00	V	€ 50,00	€ 5.000,00			8										1
7	**TERREININRICHTING**																		
71	**GROENVOORZIENINGEN**																		
712	**Groenvoorzieningen - aanleg**																		
7121	Aanleg groenvoorzieningen - grasvegetatie																		
712110	Zaaien, bermen en taluds	are	84,00	V	€ 20,00	€ 1.680,00	*210 kg graszaad*			8								1	
72	**BEBORDING, MARKERING EN MEUBILAIR**																		
721	**Bebording**																		
721110	L.e.a. verkeersbordpaal inclusief bord	st	30,00	V	€ 150,00	€ 4.500,00			2										1
722	**Meubilair**																		
722110	L.e.a. diverse meubilair (banken, afvalbakken e.d.)	st	6,00	V	€ 1.500,00	€ 9.000,00				8									1
723	**Markering**																		
723110	L.e.a. markering op asfaltverharding	m	8400,00	V	€ 2,50	€ 21.000,00													1
724	**Duikers e.d.**																		
724110	L.e.a. gewapend betonnen buis, rond 700mm, t.b.v. dassentunnel	m	25,00	V	€ 300,00	€ 7.500,00		6	4										1
724120	+ Inloopvoorzieningen	st	2,00	V	€ 2.000,00	€ 4.000,00													
724130	L.e.a. dassenraster	m	200,00	V	€ 26,00	€ 5.200,00			2										1
8	**WERKEN VAN ALGEMENE AARD**																		
880	**Algemeen - engineering**																		
8800	Engineering - werkplannen																		
880020	Opstellen werkplannen (o.a. V&G, uitvoeringsplan, e.d.)	EUR	€ 500,00	N	1,00	€ 500,00													
8802	Engineering - communicatie																		
880210	In kennis stellen bewoners en belanghebbenden.	EUR	500,00	N	€ 1,00	€ 500,00												2	
8805	Engineering - meetwerkzaamheden																		
880530	Inmeten, verwerken en aanleveren revisiegegevens	EUR	€ 2.500,00	N	1,00	€ 2.500,00													

Project : ONTWIKKELING REGIONALE FIETSVERBINDING EN WATERMAATREGELEN HEUVELLAND - PARKSTAD
Betreft : Directiebegroting - RUILVERKAVELINGSWEG; RIJBAAN -

Datum : 16-09-2019
Opgesteld :
Status : CONCEPT
Versie : 1.2
Prijspeil : mei 2019

Bedrijfsuren materieel

Datum : 26-11-2019

uitvoeringstijd 35 wk

Postnr.	Omschrijving	Eenh.	Hoev.		P.P.E.	Totaal	Opmerkingen	Graafmachine	Kraanauto	Dumper/tractor	Wals	Slipformpaver	Asfaltfrees	Asfaltset	Trilplaat/	Veegauto	Lichte	Middelzware	Zware
882	**Algemeen - werkterrein**																		
8822	Werkterrein - voorzieningen t.b.v. bereikbaarheid																		
882230	Toepassen voorzieningen bereikbaarheid - omgeving.	EUR	2500,00	N	€ 1,00	€ 2.500,00												2	
884	**Algemeen - verkeersmaatregelen**																		
8841	Verkeersmaatregelen - conform plan aannemer																		
884110	Opstellen plan van aanpak.	EUR	€ 250,00	N	1,00	€ 250,00													
884120	Toepassen tijdelijke voorzieningen / verkeersm.	EUR	5000,00	N	€ 1,00	€ 5.000,00													2
886	**Algemeen - directieverblijf**																		
886010	Gebruik van keet.	EUR	€ 1.500,00	N	1,00	€ 1.500,00													
886020	Gebruik van kantoorinrichting.	EUR	€ 250,00	N	1,00	€ 250,00													
887	**Algemeen - ter beschikking stellen**																		
8871	Ter beschikking stellen - werknemers																		
887110	T.b.s. werknemer bouwbedrijf, grondwerker.	uur	40,00	V	€ 40,00	€ 1.600,00													
887120	T.b.s. werknemer bouwbedrijf, vakman GWW.	uur	40,00	V	€ 45,00	€ 1.800,00													
887130	T.b.s. werknemer bouwbedrijf, straatmaker I.	uur	40,00	V	€ 40,00	€ 1.600,00													
887150	T.b.s. werknemer bouwbedrijf, verkeersregelaar.	uur	40,00	V	€ 35,00	€ 1.400,00													
8872	Ter beschikking stellen - materieel																		
887210	T.b.s. minigraver.	uur	40,00	V	€ 65,00	€ 2.600,00		40											
887220	T.b.s. mobiele kraan, 1,0 m3.	uur	40,00	V	€ 75,00	€ 3.000,00		40											
887230	T.b.s. rupskraan, 2,0 m3.	uur	40,00	V	€ 85,00	€ 3.400,00		40											
887240	T.b.s. bulldozer.	uur	40,00	V	€ 85,00	€ 3.400,00				40									
887250	T.b.s. vrachtauto 6 x 6.	uur	40,00	V	€ 75,00	€ 3.000,00			40										
887260	T.b.s. compressor, excl. bediening.	uur	8,00	V	€ 35,00	€ 280,00									8				
	Subtotaal					**€ 1.345.524,75**	totaal 35 weken / 175 dagen												
BESTEK- POST-NUMMER	**OMSCHRIJVING**	**EEN-HEID**	**HOEVEELHEID RESULTAATS-VERPLICHTING**	**V**	**PRIJS PER EENHEID IN EURO**	**TOTAALBEDRAG IN EURO**	*- wernemers, 3xbusje*											1050	
	Transport subtotaal					**€ 1.345.524,75**	*- uitvoerder*										700		
							- toezichthouder, dagelijks										350		
9	**Staartposten**																		
91	**Eenmalige kosten**																		
910010	Inrichten van werkterrein.	EUR	1500,00					4	2										2
910020	Opruimen van werkterrein.	EUR	1500,00					4	2										2
910030	Aan- en afvoer materieel	EUR	2000,00																4
910040	.....	EUR																	
910050	.....	EUR																	
918870	Korting	EUR																	
918880	Overige eenmalige kosten	EUR																	
919990	Totaal eenmalige kosten	EUR	€ 5.000,00	N	1,00	€ 5.000,00													
92	**Uitvoeringskosten**																		
929990	Uitvoeringskosten (7% van sub)	EUR	€ 94.186,73	N	1,00	€ 94.186,59													
93	**Algemene kosten**																		
939990	Algemene kosten (5% van sub)	EUR	€ 67.276,24	N	1,00	€ 67.276,14													
94	**Winst en risico**																		
949990	Winst en risico (3% van subK)	EUR	€ 40.365,74	N	1,00	€ 40.365,68													
95	**Stelposten**																		
950010	Stelpost - kleine leveringen en werkzaamheden.	EUR	€ 50.000,00	V	1,00	€ 50.000,00													
950020	Stelpost - herkenbaarheid	EUR	€ 12.500,00	V	1,00	€ 12.500,00													
	Inschrijvingssom, de omzetbelasting niet inbegrepen.					**€ 1.615.000,00**													
							Totaal	**404**	**117**	**227**	**80**	**110**	**26**	**186**	**8**	**39**	**1050**	**1055**	**792**

Project : ONTWIKKELING REGIONALE FIETSVERBINDING EN WATERMAATREGELEN HEUVELLAND - PARKSTAD
Betreft : Directiebegroting - RUILVERKAVELINGSWEG; WATERMAATREGELEN

Datum : 16-09-2019
Opgesteld :
Status : CONCEPT
Versie : 1.2
Prijspeil : mei 2019

Bedrijfsuren materieel

Datum : 26-11-2019

uitvoeringstijd 15 wk

Postnr.	Omschrijving	Eenh.	Hoev.		P.P.E.	Totaal	Opmerkingen	Graafmachine	Kraanauto	Dumper/tractor	Wals	Lichte voertuigen	Middelzware voertuigen	Zware voertuigen
							Kosten per uur	€ 95,00	€ 85,00	€ 100,00	€ 56,00			
								Draaiuren				Vrachten		
2	**GRONDWERK**													
21	**GROND ONTGRAVEN**													
211	**Grond ontgraven - t.b.v. buffers**													
221110	Grond ontgraven uit buffers (inclusief onderhoudspaden)	m3	18.260,00	V	2,00	€ 36.520,00	*150 m3/uur*	120		120				
22	**GROND VERVOEREN**													
223	**Grond vervoeren - naar vergunde inrichting**													
223010	Grond vervoeren naar tijdelijk depot	m3	15.380,00	V	2,50	€ 38.450,00	*20 m3/vracht, 30 min./vracht*			380				
223020	Grond verwerken in tijdelijk depot (t.b.v. AP04-keuring)	m3	15.380,00	V	0,65	€ 9.997,00		100						
223030	Grond uitkeuren conform AP04	EUR	3.400,00	V	1,00	€ 3.400,00								
223040	Grond ontgraven uit tijdelijk depot	m3	15.380,00	V	0,65	€ 9.997,00		90						
223050	Grond vervoeren naar vergunde inrichting	m3	15.380,00	V	4,25	€ 65.365,00	*20 m3/vracht*							770
223060	Stort- en/of acceptatiekosten, klasse Industrie	ton	*26.146,00*	V	€ 14,00	€ 366.044,00								
224	**Grond vervoeren - naar plaats van herverwerking**													
224010	Grond vervoeren naar plaats van herverwerking (binnen grenzen werk)	m3	2.880,00	V	1,25	€ 3.600,00	*20 m3/vracht, 30 min./vracht*			72				
23	**GROND VERWERKEN**													
231	**Grond verwerken - t.b.v. terreinaanvulling**													
231110	Grond (her)verwerken in terrein	m3	2.880,00	V	1,50	€ 4.320,00		40						
24	**GROND BEWERKEN**													
2416	Grond bewerken - egaliseren en profileren													
211610	Egaliseren en profileren nieuwe situatie	are	285,00	V	15,00	€ 4.275,00		40						
4	**VERHARDING**													
41	**FUNDERINGSLAGEN**													
413	**Funderingslagen - aanbrengen betongranulaat**													
413110	L.e.a. toegangspad spindels uit betongranulaat (gerekend met 15 m1 x 5 = 75 m2/st)	m2	300,00	V										
413111	- Afwerken onderkant cunet, verdichten en profileren	m2	300,00	V	4,00	€ 1.200,00		3			3			
413112	- L.e.a. weefsel of vlies van kunststof, PP60	m2	300,00	V	3,00	€ 900,00							1	
413113	- L.e.a. verhardingslaag van betongranu, d=0,3m	m2	300,00	V	15,00	€ 4.500,00	*90 m3, 16m3/vracht*	3						6
5	**KLEINE KUNSTWERKEN**													
511	Uitstroomvoorziening - schuifafsluiter en terugslagklep													1
511110	L.e.a. schuifafsluiter met frame, t.b.v. rond 500mm (*1 stuks per buffercompartiment*)	st	4,00	V	4.500,00	€ 18.000,00								1
511120	+ omgekeerde taludbak t.b.v. montage afsluiter	st	4,00	V	3.500,00	€ 14.000,00		8						1
511130	+ grondkering uit stapelwerk (10 m2 per afsluiter)	m2	40,00	V	200,00	€ 8.000,00		4						
514	**Uitstroomvoorziening - bodembescherming**													
1	L.e.a. weefsel of vlies van kunststof, PP60	m2	20,00	V	3,00	€ 60,00							1	
514120	L.e.a. funderingslaag van betongranulaat, d=0,10 m	m2	20,00	V	5,00	€ 100,00							1	
514130	L.e.a. betonelementen, basalton 150mm.	m2	20,00	V	22,50	€ 450,00							1	
513	**Uitstroomvoorziening - vuilvang**													1
513110	L.e.a. palen t.b.v. vuilvang, Robinia Ø100-120	st	100,00	V	14,50	€ 1.450,00			8					
514	**(Nood)overlaat - bodembescherming**													
514110	L.e.a. weefsel of vlies van kunststof, PP60	m2	100,00	V	3,00	€ 300,00							1	
514120	L.e.a. funderingslaag van betongranulaat, d=0,10 m	m2	85,00	V	5,00	€ 425,00							1	1
514130	L.e.a. betonelementen, basalton 150mm.	m2	85,00	V	22,50	€ 1.912,50								1
515	**Woelkom**													
515110	L.e.a. woelkom bij instroomvoorziening	EUR	6.000,00	V	1,00	€ 6.000,00		8						1
7	**TERREININRICHTING**													
71	**GROENVOORZIENINGEN**													
712	**Groenvoorzieningen - aanleg**													
7121	Aanleg groenvoorzieningen - grasvegetatie													
712110	Zaaien, overige, bermenmengsel B3	are	285,00	V	6,00	€ 1.710,00	*715 kg graszaad*						1	
72	**BEBORDING, MARKERING EN MEUBILAIR**													
722	**Afrasteringen**													
722110	L.e.a. schapenafrastering (4 puntdr.+gaas)	m	1.225,00	V	12,00	€ 14.700,00			12					2
723	**Poorten**													
723110	L.e.a. toegangspoort - t.b.v. bereikbaarheid spindel (1 stuks per buffer)	st	4,00	V	1.250,00	€ 5.000,00			2				1	
723120	L.e.a. toegangspoort - t.b.v. bereikbaarheid onderhoud (1 stuks per buffergroep)	st	2,00	V	1.250,00	€ 2.500,00			2				1	
723130	L.e.a. klaphek (koebestendig) - t.b.v. wandelen (2 stuks per buffergroep)	st	4,00	V	450,00	€ 1.800,00			2				1	
724	**Duikers e.d.**													
724110	L.e.a. gewapend betonnen duikers, rond 700mm	m	160,00	V	150,00	€ 24.000,00		20	6					4

Project : ONTWIKKELING REGIONALE FIETSVERBINDING EN WATERMAATREGELEN HEUVELLAND - PARKSTAD
Betreft : Directiebegroting - RUILVERKAVELINGSWEG; WATERMAATREGELEN

Datum : 16-09-2019
Opgesteld :
Status :
Versie : 1.2
Prijspeil : mei 2019

Bedrijfsuren materieel

Datum : 26-11-2019

uitvoeringstijd 15 wk

Postnr.	Omschrijving	Eenh.	Hoev.		P.P.E.	Totaal	Opmerkingen	Graafmachine	Kraanauto	Dumper/tractor	Wals	Lichte voertuigen	Middelzware voertuigen	Zware voertuigen
							Kosten per uur	€ 95,00	€ 85,00	€ 100,00	€ 56,00			
								Draaiuren				Vrachten		
8	**WERKEN VAN ALGEMENE AARD**													
880	**Algemeen - engineering**													
8800	Engineering - werkplannen													
880010	Opstellen werkplannen (o.a. V&G, uitvoeringsplan, e.d.)	EUR	€ 500,00	N	1,00	€ 500,00								
8802	Engineering - communicatie													
880210	In kennis stellen bewoners en belanghebbenden.	EUR	500,00	N	1,00	€ 500,00							2	
8805	Engineering - meetwerkzaamheden													
880510	Inmeten, verwerken en aanleveren revisiegegevens	EUR	€ 5.000,00	N	1,00	€ 5.000,00								
882	**Algemeen - werkterrein**													
8822	Werkterrein - voorzieningen t.b.v. bereikbaarheid													
882210	Toepassen voorzieningen bereikbaarheid - omgeving.	EUR	2.500,00	N	1,00	€ 2.500,00							2	
886	**Algemeen - directieverblijf**													
886010	Gebruik van keet.	EUR	€ 1.500,00	N	1,00	€ 1.500,00								
886020	Gebruik van kantoorinrichting.	EUR	€ 250,00	N	1,00	€ 250,00								
887	**Algemeen - ter beschikking stellen**													
8871	Ter beschikking stellen - werknemers													
887110	T.b.s. werknemer bouwbedrijf, grondwerker.	uur	80,00	V	€ 40,00	€ 3.200,00								
887120	T.b.s. werknemer bouwbedrijf, vakman GWW.	uur	80,00	V	€ 45,00	€ 3.600,00								
8872	Ter beschikking stellen - materieel													
887210	T.b.s. mobiele kraan, 1,0 m3.	uur	40,00	V	75,00	€ 3.000,00		40						
887220	T.b.s. rupskraan, 2,0 m3.	uur	40,00	V	85,00	€ 3.400,00		40						
887230	T.b.s. bulldozer.	uur	40,00	V	85,00	€ 3.400,00				40				
887240	T.b.s. vrachtauto 6 x 6.	uur	40,00	V	75,00	€ 3.000,00			40					
	Subtotaal					**€ 678.825,50**	*totaal 15 weken / 75 dagen*							
BESTEK- POST-NUMMER	**OMSCHRIJVING**	**EEN-HEID**	**HOEVEELHEID RESULTAATS-VERPLICHTING**	**V**	**PRIJS PER EENHEID IN EURO**	**TOTAALBEDRAG IN EURO**	*- wernemers, 2xbusje*						300	
	Transport subtotaal					**€ 678.825,50**	*- uitvoerder*					150		
							- toezichthouder, dagelijks					75		
9	**Staartposten**													
91	**Eenmalige kosten**													
910010	Inrichten van werkterrein.	EUR	1.000,00					4	2					
910020	Opruimen van werkterrein.	EUR	500,00					4	2					
910030	Aan- en afvoer materieel	EUR	2.000,00											4
910040	.....	EUR												
910050	.....	EUR												
918870	Korting	EUR												
918880	Overige eenmalige kosten	EUR												
919990	Totaal eenmalige kosten	EUR	#DEEL/0!	N	1,00	#DEEL/0!								
92	**Uitvoeringskosten**													
929990	Uitvoeringskosten (7% van sub)	EUR	€ 47.517,79	N	1,00	€ 47.517,65								
93	**Algemene kosten**													
939990	Algemene kosten (5% van sub)	EUR	€ 33.941,28	N	1,00	€ 33.941,18								
94	**Winst en risico**													
949990	Winst en risico (3% van sub)	EUR	€ 20.364,77	N	1,00	€ 20.364,71								
95	**Stelposten**													
950010	Stelpost - kleine leveringen en werkzaamheden.	EUR	25.000,00	V	1,00	€ 25.000,00								
950020	Stelpost - onvoorzien.	EUR	50.000,00	V	1,00	€ 50.000,00								
950020	Stelpost - groeninrichting buffers	EUR	30.000,00	V	1,00	€ 30.000,00								
	Inschrijvingssom, de omzetbelasting niet inbegrepen.					**#DEEL/0!**								
							Totaal	**524**	**76**	**612**	**3**	**225**	**314**	**793**

Totalen inzet materieel

	Uitvoerinstijd weken	Graafmachine	Kraanauto	Dumper/tractor/	Wals	Slipformpaver	Asfaltset	Asfaltfrees	Trilplaat/ aggregaat	Veegauto	Lichte voertuigen	Middelzware voertuigen	Zware voertuigen
Daelsweg fietspad	20	378	170	338	22	60	4		55	20	600	807	596
Daelsweg rijbaan	8	262	147	79	22		36		14	8	240	244	144
Ruilverkavelingsweg fietspad	25	717	221	474	104	120			16	25	750	756	774
Ruilverkavelingsweg rijbaan	35	404	117	227	80	110	186	26	8	39	1050	1055	792
Ruilverkavelingsweg buffers	15	524	76	612	3						225	314	793
Totaal		2285	731	1730	231	290	226	26	93	92	2865	3176	3099

Bijlage 3: Rekensheet stikstof depositie

Berekening depositie aanleg fietspad en waterbuffers tussen Wijlre en Ubachsberg

Aanleg fietspad Vrakelbergerweg									
id.	Bouwmachines	aantal	vermogen (kW)	TIER-/STAGE-klasse [1]	emissieduur (h/jaar)	belasting	NOx-emissie		
							emissie-factor (g/kWh)	NOx-emissie (g/uur)	NOx-emissie (kg/jaar)
1	Graafmachine	1	110	IV	1121	60%	0,3	19,80	22,20
1	Kraanauto	1	300	IV	338	50%	0,4	60,00	20,28
1	Dumper	1	200	IV	701	50%	0,4	40,00	28,04
1	Wals	1	20	III-A	184	40%	6,8	54,40	10,01
1	Asfalt afwerkinstallatie (slipformpaver + asfaltset)	1	50	IV	416	55%	0,4	11,00	4,58
1	Asfaltfrees	1	250	IV	26	60%	0,3	45,00	1,17
1	Trilplaat	1	5	IV	24	40%	1,3	2,60	0,06
1	Veegauto	1	200	IV	64	50%	0,4	40,00	2,56
	TOTAAL								88,89

Aanleg waterbuffers Vrakelbergerweg									
id.	Bouwmachines	aantal	vermogen (kW)	TIER-/STAGE-klasse [1]	emissieduur (h/jaar)	belasting	NOx-emissie		
							emissie-factor (g/kWh)	NOx-emissie (g/uur)	NOx-emissie (kg/jaar)
2/ 3	Graafmachine	1	110	IV	524	60%	0,3	19,80	10,38
2/ 3	Kraanauto	1	300	IV	76	50%	0,4	60,00	4,56
2/ 3	Dumper	1	200	IV	612	50%	0,4	40,00	24,48
2/ 3	Wals	1	20	III-A	3	40%	6,8	54,40	0,16
	TOTAAL								39,58

	TOTALEN in kg/jaar	**NOx-emissie**	**128,47**

[1] zie www.dieselnet.com voor de emissie behorende bij de TIER-/STAGE-klasse

Bijlage 4: AERIUS berekening

AERIUS CALCULATOR

Dit document bevat rekenresultaten van AERIUS Calculator. Het betreft de hoogst berekende stikstofbijdragen per stikstofgevoelig Natura 2000-gebied, op basis van rekenpunten die overlappen met habitattypen en/of leefgebieden die aangewezen zijn in het kader van de Wet natuurbescherming, gekoppeld aan een aangewezen soort, of nog onbekend maar mogelijk wel relevant.

De berekening op basis van stikstofemissies gaat uit van de componenten ammoniak (NH3) en/of stikstofoxide (NOx).

Wilt u verder rekenen of gegevens wijzigen? Importeer de pdf dan in Calculator. Voor meer toelichting verwijzen wij u naar de website www.aerius.nl.

Berekening Situatie 1 - landbouw gebruik en Situatie 2 - aanleg fietspad en waterbuffers Vrakelbergerweg

- Kenmerken
- Samenvatting emissies
- Depositieresultaten
- Gedetailleerde emissiegegevens

Verdere toelichting over deze PDF kunt u vinden in een bijbehorende leeswijzer. Deze leeswijzer en overige documentatie is te raadplegen via: https://www.aerius.nl/handleidingen-en-leeswijzers.

AERIUS CALCULATOR

Contact

Rechtspersoon	Inrichtingslocatie
gemeente Voerendaal	Vrakelbergerweg, 6367 JN Voerendaal

Activiteit

Omschrijving	AERIUS kenmerk
Realisatie fietspad en waterbuffers Vrakelbergerweg tussen Wijlre en Ubachsberg	RZRaFs1k6RNi

Datum berekening	Rekenjaar	Rekenconfiguratie
10 maart 2020, 18:52	2020	Berekend voor natuurgebieden

Totale emissie

	Situatie 1	Situatie 2	Verschil
NOx	52,00 kg/j	355,63 kg/j	303,63 kg/j
NH3	143,20 kg/j	5,42 kg/j	-137,78 kg/j

Resultaten

Hectare met hoogste verschil (mol/ha/j)

Natuurgebied	Verschil
Geuldal	0,00

Toelichting

Stikstof depositie berekening voor de realisatie van een fietspad en waterbuffers parallel aan de Vrakelbergerweg tussen Wijlre en Ubachsberg.

- Situatie 1: huidige landbouw gebruik
- Situatie 2: aanleg fietspad en waterbuffers Vrakelbergerweg

In de memo Voe.Vra.20.DO WB-02 is een toelichting op de invoergegevens opgenomen.

Locatie

Situatie 1 - landbouw gebruik

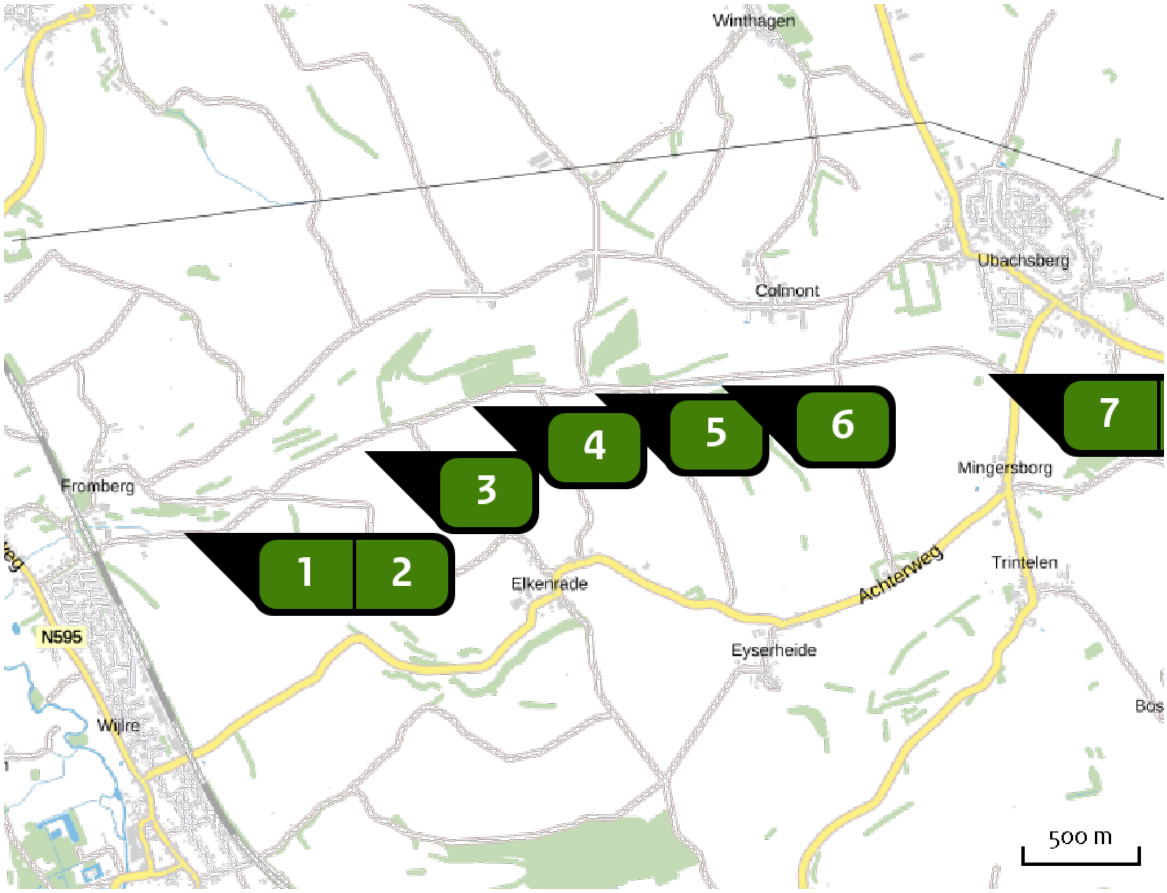

Emissie

Situatie 1 - landbouw gebruik

Bron Sector		Emissie NH3	Emissie NOx
1	Mestaanwending - perceel 48 Landbouw | Mestaanwending	-	-
2	Mestaanwending - perceel 435, 214, 376, 339, 375, 338 Landbouw | Mestaanwending	12,70 kg/j	4,60 kg/j
3	Mestaanwending - perceel 51, 52, 53, 378 Landbouw | Mestaanwending	53,00 kg/j	19,20 kg/j
4	Mestaanwending - perceel 340, 341, 333, 334, 345, 378, 344 Landbouw | Mestaanwending	14,30 kg/j	5,20 kg/j
5	Mestaanwending - perceel 139, 140, 380, 304 Landbouw | Mestaanwending	14,30 kg/j	5,20 kg/j
6	Mestaanwending - perceel 423, 261, 262, 263, 592, 591, 266, 267, 268 Landbouw | Mestaanwending	28,80 kg/j	10,40 kg/j

Bron Sector		Emissie NH3	Emissie NOx
7	Mestaanwending - perceel 553, 281, 282, 283, 284, 285, 286, 287, 288, 505, 506 Landbouw | Mestaanwending	19,40 kg/j	7,10 kg/j
8	Mestaanwending - perceel 552 Landbouw | Mestaanwending	< 1 kg/j	< 1 kg/j
9	Mestaanwending - perceel 373 Landbouw | Mestaanwending	< 1 kg/j	< 1 kg/j

Locatie

Situatie 2 - aanleg fietspad en waterbuffers Vrakelbergerweg

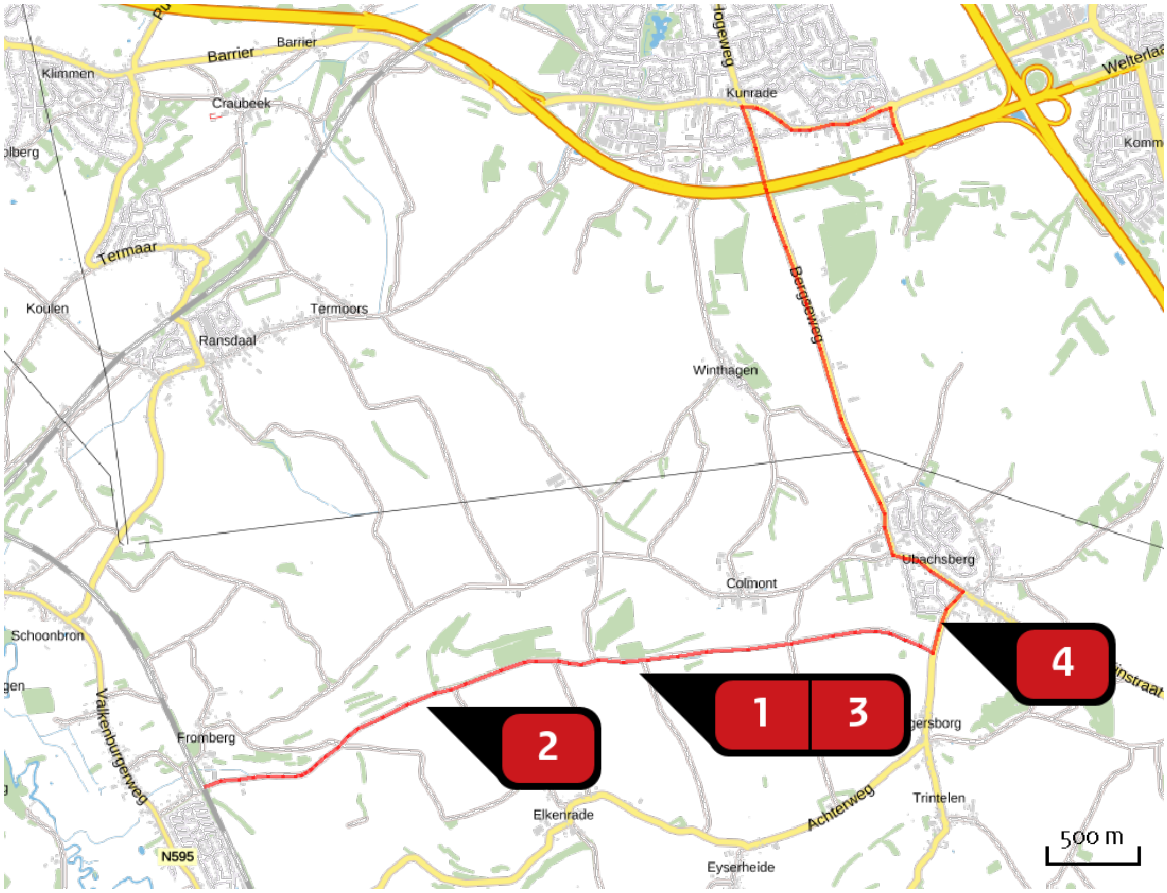

Emissie

Situatie 2 - aanleg fietspad en waterbuffers Vrakelbergerweg

Bron Sector		Emissie NH3	Emissie NOx
1	Bouwmachines - Vrakelbergerweg Mobiele werktuigen | Bouw en Industrie	-	88,89 kg/j
2	Bouwmachines waterbuffer - Vrakelbergerweg Mobiele werktuigen | Bouw en Industrie	-	29,67 kg/j
3	Bouwmachines waterbuffer - Vrakelbergerweg Mobiele werktuigen | Bouw en Industrie	-	9,91 kg/j
4	Wegverkeer - Vrakelbergerweg Wegverkeer | Buitenwegen	5,42 kg/j	227,16 kg/j

Resultaten stikstof gevoelige Natura 2000 gebieden (mol/ha/j)

Natuurgebied	Hectare met hoogste verschil			
	Situatie 1	Situatie 2	Verschil	Verschil op (bijna) overbelaste hexagonen*
Geuldal	0,27	0,27	0,00	
Geleenbeekdal	0,01	0,00	0,00	
Bemelerberg & Schiepersberg	0,01	0,00	0,00	
Savelsbos	0,01	0,00	0,00	
Noorbeemden & Hoogbos	0,01	0,00	0,00	
Brunssummerheide	0,01	0,00	- 0,01	
Kunderberg	0,07	0,02	- 0,05	

* Als de hoogste depositietoename plaatsvindt op een hexagoon waar géén sprake is van een (naderende) stikstofoverbelasting, dan is de hoogste toename op een hexagoon met wel een (naderende) stikstofoverbelasting in deze kolom weergegeven.

Resultaten per habitattype (mol/ha/j)

voor de 10 stikstofgevoelige Natura 2000-gebieden met het hoogste resultaat

Geuldal

Habitattype	Hectare met hoogste verschil Situatie 1	Situatie 2	Verschil	Verschil op (bijna) overbelaste hexagonen*
H6210 Kalkgraslanden	0,27	0,27	0,00	
H9160B Eiken-haagbeukenbossen (heuvelland)	0,01	0,00	0,00	
H91E0C Vochtige alluviale bossen (beekbegeleidende bossen)	0,01	0,00	0,00	
H9120 Beuken-eikenbossen met hulst	0,01	0,00	0,00	
H9110 Veldbies-beukenbossen	0,01	0,00	0,00	
H7220 Kalktufbronnen	0,01	0,00	0,00	
H6230dkr Heischrale graslanden, droog kalkrijk	0,01	0,00	0,00	
H6510A Glanshaver- en vossenstaarthooilanden (glanshaver)	0,01	0,00	0,00	-0,01
H6430C Ruigten en zomen (droge bosranden)	0,01	0,00	0,00	
H6110 Pionierbegroeiingen op rotsbodem	0,01	0,00	- 0,01	
H4030 Droge heiden	0,01	0,00	- 0,01	
H7230 Kalkmoerassen	0,01	0,00	- 0,01	

Geleenbeekdal

Habitattype	Hectare met hoogste verschil Situatie 1	Situatie 2	Verschil	Verschil op (bijna) overbelaste hexagonen*
H91E0C Vochtige alluviale bossen (beekbegeleidende bossen)	0,01	0,00	0,00	
H9120 Beuken-eikenbossen met hulst	0,01	0,00	0,00	
ZGH91E0C Vochtige alluviale bossen (beekbegeleidende bossen)	0,01	0,00	0,00	-0,01
ZGH9160B Eiken-haagbeukenbossen (heuvelland)	0,01	0,00	0,00	
ZGH9120 Beuken-eikenbossen met hulst	0,01	0,00	0,00	
H7230 Kalkmoerassen	0,01	0,00	- 0,01	
L91E0C Vochtige alluviale bossen (beekbegeleidende bossen)	0,04	0,01	- 0,03	
H9160B Eiken-haagbeukenbossen (heuvelland)	0,05	0,01	- 0,04	-0,05
ZGLg05 Grote-zeggenmoeras	0,07	0,02	- 0,05	-0,06

Bemelerberg & Schiepersberg

Habitattype	Hectare met hoogste verschil Situatie 1	Situatie 2	Verschil	Verschil op (bijna) overbelaste hexagonen*
H9160B Eiken-haagbeukenbossen (heuvelland)	0,01	0,00	0,00	
H6210 Kalkgraslanden	0,01	0,00	0,00	
H6230dkr Heischrale graslanden, droog kalkrijk	0,01	0,00	0,00	
H6110 Pionierbegroeiingen op rotsbodem	0,01	0,00	0,00	

Savelsbos

Habitattype	Hectare met hoogste verschil			
	Situatie 1	Situatie 2	Verschil	Verschil op (bijna) overbelaste hexagonen*
H6210 Kalkgraslanden	0,01	0,00	0,00	
H9160B Eiken-haagbeukenbossen (heuvelland)	0,01	0,00	0,00	
H9120 Beuken-eikenbossen met hulst	0,01	0,00	0,00	
ZGH6430C Ruigten en zomen (droge bosranden)	0,01	0,00	0,00	

Noorbeemden & Hoogbos

Habitattype	Hectare met hoogste verschil			
	Situatie 1	Situatie 2	Verschil	Verschil op (bijna) overbelaste hexagonen*
H9160B Eiken-haagbeukenbossen (heuvelland)	0,01	0,00	0,00	

Brunssummerheide

Habitattype	Hectare met hoogste verschil Situatie 1	Situatie 2	Verschil	Verschil op (bijna) overbelaste hexagonen*
H4030 Droge heiden	0,01	0,00	- 0,01	
H4010A Vochtige heiden (hogere zandgronden)	0,01	0,00	- 0,01	
H6230vka Heischrale graslanden, vochtig kalkarm	0,01	0,00	- 0,01	
H7150 Pioniervegetaties met snavelbiezen	0,01	0,00	- 0,01	
H7110B Actieve hoogvenen (heideveentjes)	0,01	0,00	- 0,01	
ZGH9120 Beuken-eikenbossen met hulst	0,02	0,00	- 0,02	
H6230dka Heischrale graslanden, droog kalkarm	0,02	0,00	- 0,02	
H91D0 Hoogveenbossen	0,02	0,00	- 0,02	
H3160 Zure vennen	0,02	0,00	- 0,02	

Kunderberg

Habitattype	Hectare met hoogste verschil Situatie 1	Situatie 2	Verschil	Verschil op (bijna) overbelaste hexagonen*
H6210 Kalkgraslanden	0,07	0,02	- 0,05	
H9160B Eiken-haagbeukenbossen (heuvelland)	0,07	0,02	- 0,05	
H7220 Kalktufbronnen	0,13	0,03	- 0,10	
H6430C Ruigten en zomen (droge bosranden)	0,16	0,03	- 0,12	

* Als de hoogste depositietoename plaatsvindt op een hexagoon waar géén sprake is van een (naderende) stikstofoverbelasting, dan is de hoogste toename op een hexagoon met wel een (naderende) stikstofoverbelasting in deze kolom weergegeven.

Emissie (per bron)

Situatie 1 - landbouw gebruik

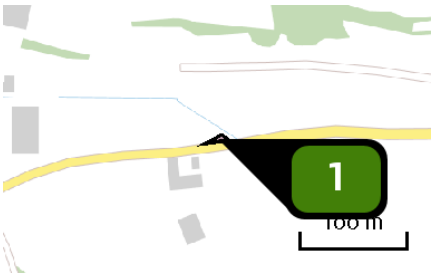

Naam	Mestaanwending - perceel 48
Locatie (X,Y)	190729, 317162
Uitstoothoogte	0,5 m
Oppervlakte	0,0 ha
Spreiding	0,3 m
Warmteinhoud	0,000 MW
Temporele variatie	Meststoffen

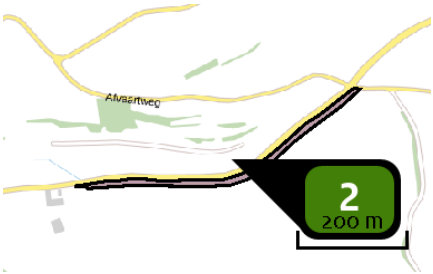

Naam	Mestaanwending - perceel 435, 214, 376, 339, 375, 338
Locatie (X,Y)	191022, 317199
Uitstoothoogte	0,5 m
Oppervlakte	0,6 ha
Spreiding	0,3 m
Warmteinhoud	0,000 MW
Temporele variatie	Meststoffen
NOx	4,60 kg/j
NH3	12,70 kg/j

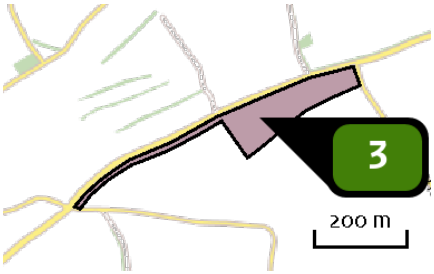

Naam	Mestaanwending - perceel 51, 52, 53, 378
Locatie (X,Y)	191651, 317532
Uitstoothoogte	0,5 m
Oppervlakte	2,7 ha
Spreiding	0,3 m
Warmteinhoud	0,000 MW
Temporele variatie	Meststoffen
NOx	19,20 kg/j
NH3	53,00 kg/j

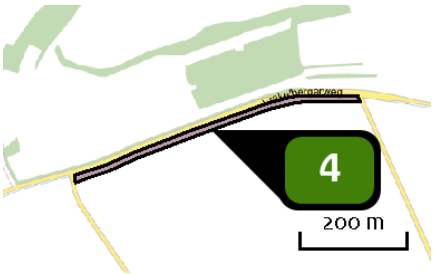

Naam	Mestaanwending - perceel 340, 341, 333, 334, 345, 378, 344
Locatie (X,Y)	192121, 317728
Uitstoothoogte	0,5 m
Oppervlakte	0,7 ha
Spreiding	0,3 m
Warmteinhoud	0,000 MW
Temporele variatie	Meststoffen
NOx	5,20 kg/j
NH3	14,30 kg/j

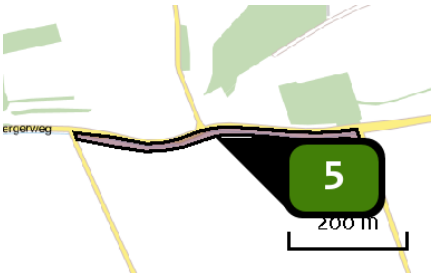

Naam	Mestaanwending - perceel 139, 140, 380, 304
Locatie (X,Y)	192643, 317782
Uitstoothoogte	0,5 m
Oppervlakte	0,7 ha
Spreiding	0,3 m
Warmteinhoud	0,000 MW
Temporele variatie	Meststoffen
NOx	5,20 kg/j
NH3	14,30 kg/j

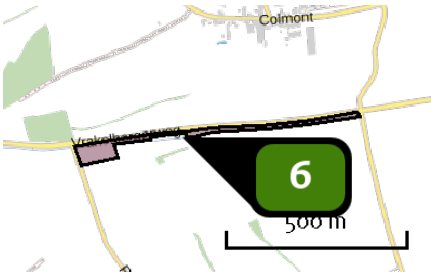

Naam	Mestaanwending - perceel 423, 261, 262, 263, 592, 591, 266, 267, 268
Locatie (X,Y)	193190, 317816
Uitstoothoogte	0,5 m
Oppervlakte	1,4 ha
Spreiding	0,3 m
Warmteinhoud	0,000 MW
Temporele variatie	Meststoffen
NOx	10,40 kg/j
NH3	28,80 kg/j

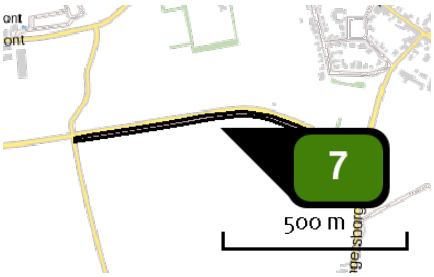

Naam	Mestaanwending - perceel 553, 281, 282, 283, 284, 285, 286, 287, 288, 505, 506
Locatie (X,Y)	194085, 317911
Uitstoothoogte	0,5 m
Oppervlakte	0,9 ha
Spreiding	0,3 m
Warmteinhoud	0,000 MW
Temporele variatie	Meststoffen
NOx	7,10 kg/j
NH3	19,40 kg/j

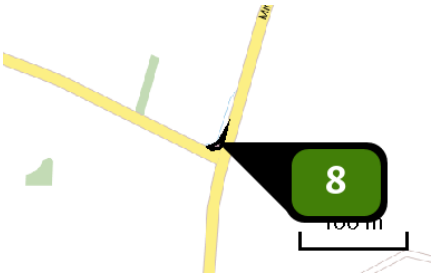

Naam	Mestaanwending - perceel 552
Locatie (X,Y)	194465, 317857
Uitstoothoogte	0,5 m
Oppervlakte	0,0 ha
Spreiding	0,3 m
Warmteinhoud	0,000 MW
Temporele variatie	Meststoffen
NOx	< 1 kg/j
NH3	< 1 kg/j

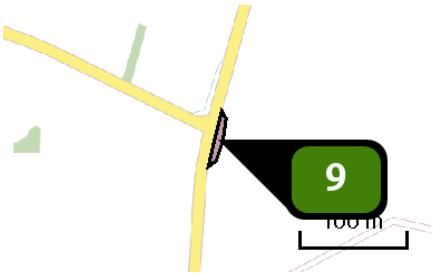

Naam	Mestaanwending - perceel 373
Locatie (X,Y)	194476, 317830
Uitstoothoogte	0,5 m
Oppervlakte	0,0 ha
Spreiding	0,3 m
Warmteinhoud	0,000 MW
Temporele variatie	Meststoffen
NOx	< 1 kg/j
NH3	< 1 kg/j

Emissie (per bron)

Situatie 2 - aanleg fietspad en waterbuffers Vrakelbergerweg

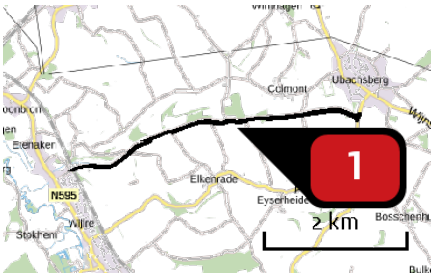

Naam: Bouwmachines - Vrakelbergerweg

Locatie (X,Y): 192770, 317694

NOx: 88,89 kg/j

Voertuig	Omschrijving	Brandstof verbruik (l/j)	Uitstoot hoogte (m)	Spreiding (m)	Warmte inhoud (MW)	Stof	Emissie
AFW	Graafmachine		3,0	1,5	0,0	NOx	22,20 kg/j
AFW	Kraanauto		3,0	1,5	0,0	NOx	20,28 kg/j
AFW	Dumper		3,0	1,5	0,0	NOx	28,04 kg/j
AFW	Wals		3,0	1,5	0,0	NOx	10,01 kg/j
AFW	Asfalt afwerkinstallatie		3,0	1,5	0,0	NOx	4,58 kg/j
AFW	Asfaltfrees		3,0	1,5	0,0	NOx	1,17 kg/j
AFW	Trilplaat		1,0	0,5	0,0	NOx	< 1 kg/j
AFW	Veegauto		3,0	1,5	0,0	NOx	2,56 kg/j

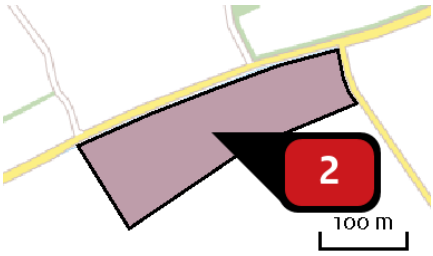

Naam: Bouwmachines waterbuffer - Vrakelbergerweg

Locatie (X,Y): 191711, 317544

NOx: 29,67 kg/j

Voertuig	Omschrijving	Brandstof verbruik (l/j)	Uitstoot hoogte (m)	Spreiding (m)	Warmte inhoud (MW)	Stof	Emissie
AFW	Graafmachine		3,0	1,5	0,0	NOx	7,78 kg/j
AFW	Kraanauto		3,0	1,5	0,0	NOx	3,42 kg/j
AFW	Dumper		3,0	1,5	0,0	NOx	18,36 kg/j
AFW	Wals		3,0	1,5	0,0	NOx	< 1 kg/j

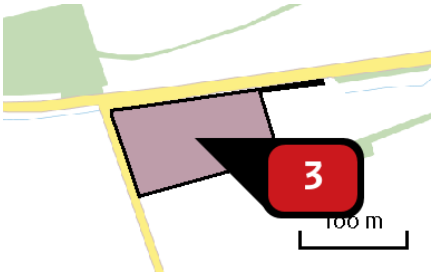

Naam: Bouwmachines waterbuffer - Vrakelbergerweg

Locatie (X,Y): 192971, 317764

NOx: 9,91 kg/j

Voertuig	Omschrijving	Brandstof verbruik (l/j)	Uitstoot hoogte (m)	Spreiding (m)	Warmte inhoud (MW)	Stof	Emissie
AFW	Graafmachine		3,0	1,5	0,0	NOx	2,59 kg/j
AFW	Kraanauto		3,0	1,5	0,0	NOx	1,14 kg/j
AFW	Dumper		3,0	1,5	0,0	NOx	6,12 kg/j
AFW	Wals		3,0	1,5	0,0	NOx	< 1 kg/j

Naam	Wegverkeer - Vrakelbergerweg
Locatie (X,Y)	194517, 318002
NOx	227,16 kg/j
NH3	5,42 kg/j

Soort	Voertuig	Aantal voertuigen	Stof	Emissie
Standaard	Licht verkeer	4.050,0 / jaar	NOx NH3	10,35 kg/j < 1 kg/j
Standaard	Middelzwaar vrachtverkeer	4.250,0 / jaar	NOx NH3	89,47 kg/j 1,92 kg/j
Standaard	Zwaar vrachtverkeer	4.718,0 / jaar	NOx NH3	127,34 kg/j 2,77 kg/j

Disclaimer

Hoewel verstrekte gegevens kunnen dienen ter onderbouwing van een vergunningaanvraag, kunnen er geen rechten aan worden ontleend. De eigenaar van AERIUS aanvaardt geen aansprakelijkheid voor de inhoud van de door de gebruiker aangeboden informatie. Bovenstaande gegevens zijn enkel bruikbaar tot er een nieuwe versie van AERIUS beschikbaar is. AERIUS is een geregistreerd handelsmerk in Europa. Alle rechten die niet expliciet worden verleend, zijn voorbehouden.

Rekenbasis

Deze berekening is tot stand gekomen op basis van:

AERIUS	versie 2019A_20200211_3b24c29c22
Database	versie 2019A_20200226_89548b118c

Voor meer informatie over de gebruikte methodiek en data zie:

https://www.aerius.nl/nl/factsheets/release/aerius-calculator-2019A

Depositieberekening voor de aanleg van het fietspad parallel aan de Daelsweg tussen Ubachsberg en Heerlen

datum	referentie	behandeld door
11 maart 2020	Voe.Dae.20.DO WB-02	

1 Inleiding

In opdracht van de gemeente Voerendaal is een stikstof depositieberekening uitgevoerd voor de aanleg van een fietspad parallel aan de Daelsweg tussen Ubachsberg en Heerlen. Het realisatie van het fietspad maakt onderdeel uit van het plan “Regionale fietsverbinding Heuvelland-Parkstad”.
Het fietspad is gedeeltelijk gelegen binnen de grenzen van het Natura 2000-gebied Kunderberg. Ten behoeve van de aanleg van het fietspad wordt landbouwgrond aangekocht.

Met dit onderzoek wordt het ruimtelijk effect van de beoogde verandering beschouwd. Voor het onderzoek is een stikstof berekening uitgevoerd voor de twee situaties; het huidig landbouw gebruik en de aanlegfase van het fietspad. In figuur 1 is de situatietekening weergegeven, deze is tevens ook in bijlage 1 toegevoegd.

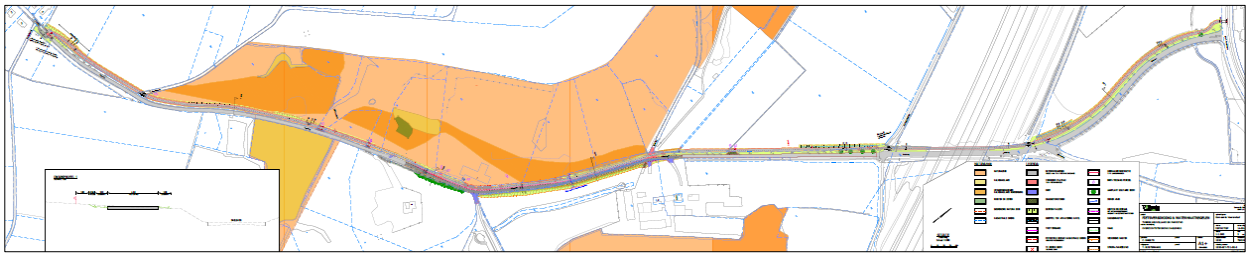

Figuur 1: situatietekening fietspad Daelsweg, Voerendaal (bron: ViForis)

2 Wettelijk kader

Volgens artikel 2.7 lid 2 van de Wet natuurbescherming (hierna: Wnb) moet voor een project de gevolgen voor de instandhoudingsdoelstellingen van een Natura 2000-gebied in beeld worden gebracht. Dit wordt onderscheiden in de aanleg en het gebruik. Het is verboden om zonder Wnb projecten te realiseren of andere handelingen te verrichten die een significant storend effect hebben. Op basis van de uitspraak van de Afdeling Bestuursrechtspraak van de Raad van State van 29 mei 2019 (ECLI:NL:RVS:2019:1603) met betrekking tot stikstofdepositie is geen sprake van een significant storend effect wanneer deze niet boven de 0,00 mol/ha/jaar komt. Volgens bij12.nl[1] is geen vergunningplicht nodig wanneer na de berekening de stikstofdepositie kleiner of gelijk is aan 0,00 mol/ha/jaar.

Op 12 december 2019 zijn door de provincie Limburg beleidsregels opgesteld inzake intern en extern salderen[2]. In onderhavige situatie wordt een fietspad aangelegd op voormalig landbouwgrond, hierdoor is sprake van interne saldering. Het intrekken van de bestaande bestemming vindt immers plaats binnen de grenzen van het project. Een activiteit met stikstof-emissie (saldogevende activiteit) wordt ingezet ten behoeve van de verlening van een natuurvergunning voor een nieuw project (saldo-

[1] Zie: https://www.bij12.nl/onderwerpen/programma-aanpak-stikstof/vergunningen-en-toestemmingsbesluiten/vergunning-aanvragen-of-niet/

[2] *Beleidsregels intern en extern salderen in Limburg december 2019*. Provinciaal blad provincie Limburg. Nr 8085, 12 december 2019.

ontvangende activiteit), waarbij de saldogevende activiteit geheel wordt ingetrokken zodat de N-depositie niet toeneemt ten opzichte van de referentiesituatie. Dit is in overeenstemming met artikel 5 Voorwaarden intern salderen van de beleidsregels[3]. De saldogevende activiteit is het gebruik als landbouwgrond en de saldo-ontvangende activiteit is de aanleg van het fietspad.

3 Uitgangspunten

In het hoofdstuk Uitgangspunten wordt aan de hand van de aangeleverde informatie nader toegelicht op welke wijze de invoergegevens voor AERIUS Calculator bepaald zijn. De invoergegevens zijn apart ingevoerd voor de twee situaties. De invoergegevens zijn aangeleverd door de opdrachtgever en bijgevoegd in bijlage 2.

3.1 Situatie 1: Huidig landbouw gebruik

In de huidige situatie als landbouwgrond wordt de depositie van stikstof bepaald door het bemesten van het land (e.g. mestaanwending). Ten behoeve van de aanleg van het fietspad wordt door de opdrachtgever 10.370 m^2 landbouwgrond aangekocht.

Mestaanwending
De emissie van NH_3 vindt plaats uit meststoffen. Tabel 3-a geeft een overzicht van de totale NH_3 emissie van de mestaanwending. Op landbouwgrond waar geen derogatievergunning aanwezig is, mag 170 kg stikstof uit dierlijke mest per hectare worden toegepast. Op landbouwgrond in Limburg mag 230 kilogram stikstof uit dierlijke mest per jaar per hectare worden gebruikt[4]. Aangezien onduidelijk is of sprake is van een derogatievergunning is als worstcase situatie uitgegaan van 170 kg stikstof per hectare. Het vervluchtingspercentage van stikstof bij het aanwenden van dierlijke mest over landbouwgrond bedraagt 11,5%[5]. Een mestgift van 170 kg N/ha/jaar geeft een emissiefactor van 19,55 kg N/ha. Voor de berekening van de NH_3 emissie is deze emissiefactor vermenigvuldigd met het aantal hectare. De projectlocatie omvat een landbouw perceel van 1,037 ha. In bijlage 1 is een situatietekening met de desbetreffende percelen opgenomen.

De emissie van NO_x is afkomstig van het gebruik van landbouwmachines ten behoeve van landbewerking (e.g. grondbewerking, zaaien, bemesten en oogsten). Tabel 3-b geeft een overzicht van de totale NO_x emissie. Voor de berekening van de NO_x emissie is rekening gehouden met een perceel van 1,037 ha. De NO_X-emissie wordt berekend door de in tabel 3-b opgenomen draaiuren te vermenigvuldigen met het aantal hectare x het vermogen van de landbouwmachine in kW x de emissiefactor in gram NO_x/kWh x TAF-factor x de belasting van de landbouwmachine, en dit te delen door 1000 gram per kilogram.

Door het uit bedrijf nemen van het landbouw perceel neemt de NH_3 emissie met 21,41 kg/jaar af en de NO_x emissie met 7,78 kg/jaar.

tabel 3-a: overzicht NH_3 emissie door inwerken mest

Type mest	Mestgift [kg N/ha/jaar]	Emissiefactor [kg N/ha]	Emissievracht [kg/jaar]
Dierlijke mest	170	19,55	20,27
Kunstmest [6]	150	1,1	1,14

[3] *Beleidsregels intern en extern salderen in Limburg december 2019*. Provinciaal blad provincie Limburg. Nr 8085, 12 december 2019.
[4] https://www.rvo.nl/onderwerpen/agrarisch-ondernemen/mestbeleid/derogatie
[5] Van der Hoek, 2002 zoals geciteerd bij Velthof *et al., Methodiek voor berekening van ammoniakemissie uit de landbouw in Nederland,* WOt rapport 70, maart 2009.
[6] De emissiefactoren en kengetallen zijn ontleend aan het onderzoek van Arcadis: *Passende beoordeling wet Natuurbescherming. Bestemmingsplan Klaver 3.* Rapport 083966187 0.5, 31 juli 2019.

tabel 3-b: overzicht NO_x emissie door gebruik landbouwmachines [6]							
Omschrijving	**Draaiuren [uur/ha]**	**Stage-klasse**	**Vermogen [kW]**	**Emissiefactor [gram NO_x/kWh] [7]**	**TAF-factor**	**Belasting [%]**	**Emissie-vracht [kg/jaar]**
Tractor	23	STAGE IIIB	126	3,3	0,98	80	7,78

Situatie 2: Aanleg fietspad Daelsweg

Voor de aanleg van het fietspad wordt de depositie van NO_x bepaald door de bouwmachines en de transportbewegingen. Tabel 3-c geeft een overzicht van de mobiele werktuigen die gebruikt zullen worden tijdens de aanlegfase. De NO_X-emissie wordt berekend door de in tabel 3-c opgenomen draaiuren te vermenigvuldigen met het vermogen van de bouwmachine in kW x de belasting van de bouwmachine x de emissiefactor in gram NO_x/kWh, en dit te delen door 1000 gram per kilogram.

tabel 3-c: overzicht NO_x emissie door bouwmachines							
	Id. nummer	**Stage-klasse**	**Vermogen [kW]**	**Bedrijfstijd [uur/jaar]**	**Deellast [%]**	**Emissie-factor NO_x**	**NO_x-emissie [kg/jaar]**
Graafmachine	1	IV	110	640	60	0,3	12,67
Kraanauto	1	IV	300	317	50	0,4	19,02
Dumper	1	IV	200	417	50	0,4	16,68
Wals	1	III-A	20	44	40	6,8	2,39
Asfalt afwerkinstallatie	1	IV	50	100	55	0,4	1,10
Trilplaat	1	II	5	69	40	1,3	0,18
Veegauto	1	IV	200	28	50	0,4	1,12

- Voor de mobiele werktuigen is gerekend met een uitstoothoogte van 3 meter en een spreiding van 1,5 meter. Voor de trilplaat is een uitstoothoogte van 1 meter en een spreiding van 0,5 meter aangehouden.
- Door de opdrachtgever is aangegeven dat alle mobiele werktuigen bouwjaar 2015 hebben. Voor een wals met 20 kW vermogen en een trilplaat is in AERIUS Calculator echter geen bouwjaar 2015 beschikbaar. In AERIUS Calculator is derhalve voor de wals en trilplaat respectievelijk bouwjaar 2007 en 2002 aangehouden.
- De berekening van de totale stikstofdepositie van alle mobiele werktuigen is in bijlage 3 toegevoegd.

In onderstaande tabel 3-d is een overzicht voor het verkeer ten behoeve van de aanleg van het fietspad weergegeven.

tabel 3-d: overzicht NO_x emissie door wegverkeer	
Lijnbronnen	**Aantal bewegingen per jaar**
Licht verkeer	1.680
Middelzwaar verkeer	2.102
Zwaar verkeer	1.480

Door de opdrachtgever is aangegeven dat voor de transportbewegingen moet worden uitgegaan van de route van de Daelsweg tot aan de oprit/ afrit van de A79.

[7] https://www.dieselnet.com/standards/eu/nonroad.php

4 Resultaten

De resultaten van de stikstofberekening voor het huidig landbouw gebruik en de aanlegfase voor het fietspad zijn opgenomen in bijlage 4. Uit de rekenresultaten volgt dat de vergelijking tussen situatie 1 en situatie 2 geen verschillen oplevert boven 0,00 mol/ha/jaar. Hieruit blijkt dat er geen sprake is van een significant storend effect op de omliggende Natura 2000-gebieden ten gevolge van de realisatie van een fietspad parallel aan de Daelsweg. Ter plaatse van enkele stikstofgevoelige habitattypen is zelfs sprake van een afname van 0,01 mol/ha/jaar tot wel 1,90 mol/ha/jaar.

Bijlage 1: situatietekeningen

DWARSPROFIEL 1
SCHAAL 1:50
1.00
0.50
1.00
4.00
1.00
TALUD
ZUIDERM
FIETSPAD
ZUIDERM
DAELSWEG
DWARSPROFIEL 2
SCHAAL 1:50
gras natura 2000
bestaande kant dammeg
kwetsbare gebied
natura gebied en
kwetsbare gebied
gebied van belang/kwetsbare
natuur
2.50 (VAR)
AANKOOP
3.00
2.50
4.00
FIETSPAD
1.00
MIDDENBERM
5.00
DAELSWEG
2.50
bestaande gras
DWARSPROFIEL 3
SCHAAL 1:50
kwetsbare gras
gras natura 2000
bestaande kant dammeg
kwetsbare gras
natura gebied en
kwetsbare gebied
gebied van belang/kwetsbare
natuur
4.00
FIETSPAD
1.00
MIDDENBERM
5.00
DAELSWEG
2.50
7.00 (VAR)
AANKOOP
2.50
BERMSTRUWW.
WANDELPAD
haag
haag
kwetsbare gras
natuurgebied
natuurgebied
DAUW 17
DWARSPROFIEL 4
SCHAAL 1:50
1.00
0.50
1.00
4.00
VAR
TALUD
ZUIDERM
FIETSPAD
TUSSENBERM
DAELSWEG
NATURA2000
LEGENDA
NATURA2000
KALKGRASLAND
UITBREIDINGSGEBIED KALKGRASLAND KONDERBERG
RUIGTEN EN ZOMEN
BEGRENZING NATURA 2000
KADASTRALE GRENS
BETONVERHARDING
BREED 4.00m TP.V. FIETSPAD DAELSWEG
VERHOOGD PLATEAU
T.P.V. FIETSOVERGANG
INRIT
GRASBETONSTENEN
BERMEN/TALUDS
GREPPEL TBV. AFWATERING KAVEL
TRIOTOIRBAND
POTENTIELE NIEUWE KADASTRALE GRENS
NAVLIST VERDEELSTK
TE RODDEN BOOM
SOLITAIRE BOOM
MEERWANDCONSTRUCTIE
T.P.V. LANDPAARDEN
INRIT/TOEGANG PERCEEL
AANPLANT SOLITAIRE BOOM
DUIKER Ø500
HOUTEN GELEDERRAIL
BIJ: FIETSPLAATSJESLANG
RELLEKT VAN BETONSTRAATSTENEN
DASSENMASTER
HAAG
VERKEERD RASTER
STRUIN./WANDELPAD
SITUATIE
SCHAAL 1:1000
0 10 20 30 40 50m
FIETSVERBINDING & WATERMAATREGELEN
TUSSEN HEUVELLAND EN PARKSTAD
Gemeente Voerendaal
Gebiedsontwikkeling
OVERZICHTSTEKENING DAELSWEG
DEFINITIEF
14-05-2019
1:1.000
3 van 3
1220
TEKENING
A1+
1220-SIT-TEK-02-3
1.0
© 2019 -
1220-SIT-DWP-TEK-00.dwg

Opdrachtgever: Gemeente Voerendaal					
Project: Fietsverbinding & Watermaatregelen Tussen Heuvelland en Parkstad Overzichtstekening Dealsweg tbv Grondaankoop					
Getekend: GBe	d.d. 14-05-2019	Schaal: 1:1000	Projectnr.: 193411	Tekeningnr.: 193411-1220-SIT_DAE-T02-02	
Revise: 1	d.d. 13-02-2019	Formaat: A0	Blad: 1 van 1		
Status: Definitief	Gec.:	Gez.:	Dir.: P:\193411\FLT\BI\193411-1220-SIT_DAE-T02-02		

Bijlage 2: aangeleverde informatie opdrachtgever – inzet machines, materieel en voertuigen aanlegfase

Project : ONTWIKKELING REGIONALE FIETSVERBINDING EN WATERMAATREGELEN HEUVELLAND - PARKSTAD
Betreft : Directiebegroting - DAELSWEG; FIETSPAD -
Datum : 16-09-2019
Opgesteld :
Status : CONCEPT
Versie : 1.2
Prijspeil : mei 2019

Bedrijfsuren materieel

Datum : 26-11-2019

uitvoeringstijd 20 wk

Postnr.	Omschrijving	Eenh.	Hoev.		P.P.E.	Totaal	Opmerkingen	Graafmachine	Kraanauto	Dumper/tractor	Wals	Slipformpaver	Asfaltset	Trilplaat/ aggregaat e.d.	Veegauto	Lichte voertuigen	Middelzware voertuigen	Zware voertuigen
	Lengte fietspad	*m*	*2.000,00*				*Kosten per uur*	*€ 80,00*	*€ 85,00*	*€ 100,00*	*€ 56,00*		*€ 500,00*	*€ 45,00*	*€ 120,00*			
	- waarvan 'in ontgraving':	*m*	*1.700,00*															
	- waarvan 'in ophoging':	*m*	*300,00*															
	Breedte fietspad	*m*	*4,00*															
	Projectstrookbreedte (gemiddeld)	*m*	*15,00*															
								Draaiuren								Vrachten		
1	**SLOPEN EN OPRUIMEN**																	
12	**OPRUIMWERK**																	
1211	Schonen - werkterrein																	
121110	Schonen werkterrein, bij aanvang.	are	€ 300,00	V	4,25	€ 1.275,00			8									2
121120	Schonen werkterrein, gehele uitvoeringsduur.	are	€ 300,00	V	4,25	€ 1.275,00			20									10
1212	Schonen - verhardingen																	
121210	Schoonhouden en stofvrij houden wegen.	EUR	€ 2.500,00	N	1,00	€ 2.500,00									20			
122	**Opruimwerk - groenvoorzieningen**																	
1221	Verwijderen groen - grasvegetatie																	
122110	Maaien gewas, bermen, afv.	are	€ 300,00	V	10,00	€ 3.000,00				24								4
122120	+ Frezen gemaaide bermen, d=0,10m.	are	€ 300,00	V	10,00	€ 3.000,00				30								
1223	Verwijderen groen - bomen																	
122310	Verwijderen bomen	st	€ 30,00	V	100,00	€ 3.000,00			20									4
1224	Verwijderen groen - begroeiing																	
122410	Verwijderen begroeiing (ruigte, houtwal, e.d.; h< 5m)	are	€ 60,00	V	40,00	€ 2.400,00			18									4
123	**Opruimwerk - verhardingen**																	
1231	Verwijderen verhardingen - elementen																	
123110	Opbreken elementenverhardingen, o.a. bestaande fiets-/voetpa	m2	€ 1.250,00	V	5,00	€ 6.250,00		24										4
124	**Opruimwerk - verhardingen**																	
1241	Verwijderen verhardingen - asfalt (teerhoudend)																	
124110	Zagen van asfaltverharding, dgem 150mm, rijbaan	m	€ 10,00	V	25,00	€ 250,00								2				
124120	Opbreken teerhoudend asfalt, dgem. 150mm, rijbaan	m2	€ 125,00	V	5,00	€ 625,00		4	4									
	Stort- en/of acceptatiekosten teerhoudend asfalt	ton	€ 46,88	V	40,00	€ 1.875,00	*30 ton / vracht*											2
125	**Opruimwerk - bebording, markering en meubilair**																	
125110	Verwijderen afrastering, houten palen met draad, afv.	m1	€ 2.000,00	V	5,00	€ 10.000,00			32									2
2	**GRONDWERK**																	
21	**GROND ONTGRAVEN**																	
211	**Grond ontgraven - t.b.v. terreinaanpassing**																	
211110	Grond ontgraven uit terrein, t.b.v. realisatie fietspad, leem, IND	m3	€ 4.200,00	V	1,00	€ 4.200,00	*150 m3/uur*	32		32								
211	**Grond ontgraven - t.b.v. verhardingen**																	
211110	Grond ontgraven uit cunet, fietspad (*t.p.v. in ingraving*), d=0,40	m3	€ 2.000,00	V	1,50	€ 3.000,00	*115 m3/uur*	18		18								
213	**Grond ontgraven - t.b.v. afwatering**																	
213110	Grond ontgraven uit watergang, leem, IND	m3	€ 350,00	V	2,00	€ 700,00	*90 m3/uur*	4		4								
22	**GROND VERVOEREN**																	
221	**Grond vervoeren - binnen de grenzen van het werk**																	
221010	Grond vervoeren in het werk, tbv. (her)verwerken.	m3	€ 630,00	V	1,25	€ 787,50	*20 m3 / vracht, 30 min. /vracht*			16								
223	**Grond vervoeren - naar vergunde inrichting**																	
223010	Grond vervoeren naar tijdelijk depot	m3	€ 5.920,00	V	2,50	€ 14.800,00	*20 m3 / vracht, 30 min. /vracht*			150								
223020	Grond verwerken in tijdelijk depot (t.b.v. AP04-keuring)	m3	€ 5.920,00	V	0,65	€ 3.848,00		40										
223030	Grond uitkeuren conform AP04	EUR	€ 2.000,00	V	1,00	€ 2.000,00												
223040	Grond ontgraven uit tijdelijk depot	m3	€ 5.920,00	V	0,65	€ 3.848,00		22										
223050	Grond vervoeren naar vergunde inrichting	m3	€ 5.920,00	V	4,25	€ 25.160,00	*20 m3 / vracht*											300
223060	Stort- en/of acceptatiekosten, klasse Industrie	ton	€ 10.064,00	V	12,50	€ 125.800,00												
23	**GROND VERWERKEN**																	
231	**Grond verwerken - t.b.v. verhardingen**																	
231610	L.e.a. zand in cunet, fietspad (*t.p.v. in ophoging*), d=0,3m, zand	m3	€ 360,00	V	11,50	€ 4.140,00	*20 m3 / vracht*	12			8							18
231	**Grond verwerken - met uitkomend materiaal**																	
2316	Grond (her)verwerken - tbv. terreinaanvulling																	
231610	Grond (her)verwerken in terreinaanvulling.	m3	€ 630,00	V	2,00	€ 1.260,00		15										
24	**GROND BEWERKEN**																	
2416	Grond beerwerken - egaliseren en profileren																	
211610	Egaliseren en profileren nieuwe bermen en taluds	are	€ 220,00	V	15,00	€ 3.300,00		36										

Project : ONTWIKKELING REGIONALE FIETSVERBINDING EN WATERMAATREGELEN HEUVELLAND - PARKSTAD
Betreft : Directiebegroting - DAELSWEG; FIETSPAD -

Datum : 16-09-2019
Opgesteld :
Status : CONCEPT
Versie : 1.2
Prijspeil : mei 2019

Bedrijfsuren materieel

Datum : 26-11-2019

uitvoeringstijd 20 wk

Postnr.	Omschrijving	Eenh.	Hoev.		P.P.E.	Totaal	Opmerkingen	Graafmachine	Kraanauto	Dumper/tractor	Wals	Slipformpaver	Asfaltset	Trilplaat/ aggregaat e.d.	Veegauto	Lichte voertuigen	Middelzware voertuigen	Zware voertuigen
4	**VERHARDINGEN**																	
40	**FUNDERINGSLAGEN**																	
402	**Funderingslagen - aanbrengen menggranulaat**																	
4021	Aanbrengen menggranulaat - fietspaden																	
402110	L.e.a. menggranulaat, d=250mm	m2	€ 8.000,00	V	4,65	€ 37.200,00	*2000m3, 16m3 / vracht*	32			10							125
42	**BETONVERHARDINGEN**																	
421	**Betonverhardingen - aanbrengen**																	
4211	Aanbrengen betonverharding - fietspaden																	
421110	L.e.a. verh.laag van beton in 1 laag, dik 160 mm.	m2	€ 8.000,00	V	35,00	€ 280.000,00	*1200 m3, 12m3 / vracht, 2 km.*					60						100
422	**Betonverhardingen - voegen**																	
422110	Berekeningen en tekeningen, voegenplan.	EUR	€ 500,00	N	1,00	€ 500,00												
422120	Aanbrengen dwarsvoegen, krimpvoeg (h.o.h. 4 m)	m	€ 2.000,00	V	5,00	€ 10.000,00	*60m/uur*							36				
422130	Aanbrengen dwarsvoegen, dilatatievoeg (h.o.h. 200 m)	m	€ 40,00	V	50,00	€ 2.000,00								1				
423	**Betonverhardingen - bijkomend werk**																	
423110	Betonwacht.	EUR	€ 1.500,00	N	1,00	€ 1.500,00												
423120	Maken aansluitingen op bestaande verhardingen	st	€ 16,00	V	500,00	€ 8.000,00												
43	**ASFALTVERHARDINGEN**																	
4311	Aanbrengen asfaltverharding - oversteek Dalstraat																	
431110	L.e.a. asfaltverharding, d=150mm	ton	€ 46,88	V	150,00	€ 7.031,25	*aanbrengen totaal 125 m2*				4		4					2
7	**TERREININRICHTING**																	
71	**GROENVOORZIENINGEN**																	
712	**Groenvoorzieningen - aanleg**																	
7121	Aanleg groenvoorzieningen - grasvegetatie																	
712110	Zaaien, bermen en taluds	are	€ 220,00	V	20,00	€ 4.400,00	*550 kg graszaad*			24							1	
7122	Aanleg groenvoorzieningen - bomen																	
712210	Planten bomen	st	€ 5,00	V	500,00	€ 2.500,00		3	2									1
72	**BEBORDING, MARKERING EN MEUBILAIR**																	
721	**Bebording**																	
721110	L.e.a. verkeersbordpaal inclusief bord	st	€ 30,00	V	150,00	€ 4.500,00			4									1
721	**Markering**																	
721110	L.e.a. markering op betonnen fietspad	m	€ 2.000,00	V	3,00	€ 6.000,00											1	
721120	L.e.a. kleurcoating op Dalstraat	m2	€ 100,00	V	35,00	€ 3.500,00			2								1	
721130	Stralen betonnen fietspad t.b.v. aanbrengen markering	m	2000	V	3	6000								8				
722	**Afrasteringen**																	
721110	L.e.a. afrastering uit houten palen met draad	m	2000	V	8,5	17000			16									1
724	**Duikers e.d.**																	
724130	Verlengen van de bestaande faunavoorziening	EUR	1	V	5000	5000		4										1
724140	Verlengen van de bestaande paddenvoorziening	EUR	1	V	2500	2500		4										1
725	**Bermbeveiliging**																	
724110	L.e.a. houten geleiderail inclusief motorvalbeveiliging	m1	355	V	85	30175												3
724120	L.e.a. beeindiging t.b.v. houten geleiderail	st	4	V	1350	5400												1

Project : ONTWIKKELING REGIONALE FIETSVERBINDING EN WATERMAATREGELEN HEUVELLAND - PARKSTAD
Betreft : Directiebegroting - DAELSWEG; FIETSPAD -
Datum : 16-09-2019
Opgesteld :
Status : CONCEPT
Versie : 1.2
Prijspeil : mei 2019

Bedrijfsuren materieel

Datum : 26-11-2019

uitvoeringstijd 20 wk

Postnr.	Omschrijving	Eenh.	Hoev.		P.P.E.	Totaal	Opmerkingen	Graafmachine	Kraanauto	Dumper/tractor	Wals	Slipformpaver	Asfaltset	Trilplaat/ aggregaat e.d.	Veegauto	Lichte voertuigen	Middelzware voertuigen	Zware voertuigen
8	**WERKEN VAN ALGEMENE AARD**																	
880	**Algemeen - engineering**																	
8800	Engineering - werkplannen																	
880020	Opstellen werkplannen (o.a. V&G, uitvoeringsplan, e.d.)	EUR	500	N	1	500												
8802	Engineering - communicatie																	
880210	In kennis stellen bewoners en belanghebbenden.	EUR	500	N	1	500											2	
8805	Engineering - meetwerkzaamheden																	
880530	Inmeten, verwerken en aanleveren revisiegegevens	EUR	1500	N	1	1500												
882	**Algemeen - werkterrein**																	
8822	Werkterrein - voorzieningen t.b.v. bereikbaarheid																	
882230	Toepassen voorzieningen bereikbaarheid - omgeving.	EUR	1500	N	1	1500											2	
884	**Algemeen - verkeersmaatregelen**																	
8841	Verkeersmaatregelen - conform plan aannemer																	
884110	Opstellen plan van aanpak.	EUR	250	N	1	250												
884120	Toepassen tijdelijke voorzieningen / verkeersm.	EUR	5000	N	1	5000												2
886	**Algemeen - directieverblijf**																	
886010	Gebruik van keet.	EUR	€ 3.000,00	N	1,00	€ 3.000,00												
886020	Gebruik van kantoorinrichting.	EUR	€ 500,00	N	1,00	€ 500,00												
887	**Algemeen - ter beschikking stellen**																	
8871	Ter beschikking stellen - werknemers																	
887110	T.b.s. werknemer bouwbedrijf, grondwerker.	uur	40	V	40	1600												
887120	T.b.s. werknemer bouwbedrijf, vakman GWW.	uur	40	V	45	1800												
887130	T.b.s. werknemer bouwbedrijf, straatmaker I.	uur	40	V	40	1600												
887150	T.b.s. werknemer bouwbedrijf, verkeersregelaar.	uur	40	V	35	1400												
8872	Ter beschikking stellen - materieel																	
887210	T.b.s. minigraver.	uur	40	V	65	2600		40										
887220	T.b.s. mobiele kraan, 1,0 m3.	uur	40	V	75	3000		40										
887230	T.b.s. vrachtauto 6 x 6.	uur	40	V	75	3000			40									
887240	T.b.s. rupskraan, 2,0 m3.	uur	40	V	85	3400		40										
887250	T.b.s. bulldozer.	uur	40	V	85	3400				40								
887260	T.b.s. compressor, excl. bediening.	uur	8	V	35	280								8				
	Subtotaal					**€ 696.329,75**	*totaal 20 weken / 100 dagen*											
BESTEK-POST-NUMMER	**OMSCHRIJVING**	**EEN-HEID**	**HOEVEELHEID RESULTAATS-VERPLICHTIN**	**V**	**PRIJS PER EENHEID IN EURO**	**TOTAALBEDRAG IN EURO**	*- werknemers, 4xbusje*										800	
	Transport subtotaal					**€ 696.329,75**	*- uitvoerder*									400		
							- toezichthouder, dagelijks									200		
9	**Staartposten**																	
91	**Eenmalige kosten**																	
910010	Inrichten van werkterrein.	EUR	1500					4	2									2
910020	Opruimen van werkterrein.	EUR	1500					4	2									2
910030	Aan- en afvoer materieel	EUR	2000															4
910040	.....	EUR																
910050	.....	EUR																
918870	Korting	EUR																
918880	Overige eenmalige kosten	EUR																
919990	Totaal eenmalige kosten	EUR	€ 5.000,00	N	1,00	€ 5.000,00												
92	**Uitvoeringskosten**																	
929990	Uitvoeringskosten (7% van sub)	EUR	€ 48.743,08	N	1,00	€ 48.743,08												
93	**Algemene kosten**																	
939990	Algemene kosten (5% van sub)	EUR	€ 34.816,49	N	1,00	€ 34.816,49												
94	**Winst en risico**																	
949990	Winst en risico (3% van sub)	EUR	€ 20.889,89	N	1,00	€ 20.889,89												
95	**Stelposten**																	
950010	Stelpost - kleine leveringen en werkzaamheden.	EUR	€ 50.000,00	V	1,00	€ 50.000,00												
950020	Stelpost - herkenbaarheid	EUR	€ 25.000,00	V	1,00	€ 25.000,00												
	Inschrijvingssom, de omzetbelasting niet inbegrepen.					**€ 881.000,00**	**Totaal**	**378**	**170**	**338**	**22**	**60**	**4**	**55**	**20**	**600**	**807**	**596**

Project : ONTWIKKELING REGIONALE FIETSVERBINDING EN WATERMAATREGELEN HEUVELLAND - PARKSTAD
Betreft : Directiebegroting - DAELSWEG; RIJBAAN -
Datum : 16-09-2019
Opgesteld :
Status : CONCEPT
Versie : 1.2
Prijspeil : mei 2019

Bedrijfsuren materieel

Datum : 26-11-2019

uitvoeringstijd 8 wk

Postnr.	Omschrijving	Eenh.	Hoev.		P.P.E.	Totaal	Opmerkingen	Graafmachine	Kraanauto	Dumper/tractor	Wals	Asfaltset	Trilplaat/ aggregaat e.d.	Veegauto aggregaat	Lichte voertuigen	Middelzware voertuigen	Zware voertuigen
	Lengte rijbaan	*m*	*500,00*				*Kosten per uur*	*€ 80,00*	*€ 85,00*	*€ 100,00*	*€ 56,00*	*€ 500,00*	*€ 45,00*	*€ 120,00*			
	Breedte rijbaan (inclusief band)	*m*	*5,00*														
	Projectstrookbreedte (gemiddeld)	*m*	*11,00*														
								Draaiuren							Vrachten		
1	**SLOPEN EN OPRUIMEN**																
12	**OPRUIMWERK**																
1211	Schonen - werkterrein																
121110	Schonen werkterrein, bij aanvang.	are	55,00	V	€ 4,25	€ 233,75			8								1
121120	Schonen werkterrein, gehele uitvoeringsduur.	are	55,00	V	€ 4,25	€ 233,75			8								4
1212	Schonen - verhardingen																
121210	Schoonhouden en stofvrij houden wegen.	EUR	1500,00	N	€ 1,00	€ 1.500,00								8			
122	**Opruimwerk - groenvoorzieningen**																
1221	Verwijderen groen - grasvegetatie																
122110	Maaien gewas, bermen, afv.	are	30,00	V	€ 10,00	€ 300,00				2							2
122120	+ Frezen gemaaide bermen, d=0,10m.	are	30,00	V	€ 10,00	€ 300,00				3							
1223	Verwijderen groen - bomen																
122310	Verwijderen bomen	st	15,00	V	€ 100,00	€ 1.500,00			10								2
1224	Verwijderen groen - haag																
122310	Verwijderen haag	m	500,00	V	€ 8,50	€ 4.250,00			16								4
124	**Opruimwerk - verhardingen**																
1241	Verwijderen verhardingen - asfalt (teerhoudend)																
124110	Zagen van asfaltverharding, dgem 130mm, rijbaan	m	10,00	V	€ 25,00	€ 250,00							2				
124120	Opbreken teerhoudend asfalt, dgem=130mm, rijbaan	m2	2500,00	V	€ 3,50	€ 8.750,00		48	8								
	Stort- en/of acceptatiekosten teerhoudend asfalt	ton	812,50	V	€ 45,00	€ 36.562,50	*30 ton / vracht*										30
124130	Frezen asfalt t.b.v. aansluitingen	EUR	1000,00	V	€ 1,00	€ 1.000,00							4				1
125	**Opruimwerk - bebording, markering en meubilair**																
125110	Verwijderen dassenraster	m1	500,00	V	€ 6,50	€ 3.250,00			20								1
2	**GRONDWERK**																
21	**GROND ONTGRAVEN**																
212	**Grond ontgraven - t.b.v. verhardingen**																
212110	Grond ontgraven uit cunet, rijbaanverschuiving, brgem=2m; d=0	m3	682,50	V	€ 2,00	€ 1.365,00	*85m3/uur*	8		8							
22	**GROND VERVOEREN**																
223	**Grond vervoeren - naar vergunde inrichting**																
223010	Grond vervoeren naar tijdelijk depot	m3	682,50	V	€ 2,50	€ 1.705,75	*20 m3/vracht, 20 min./vracht*			12							
223020	Grond verwerken in tijdelijk depot (t.b.v. AP04-keuring)	m3	682,50	V	€ 0,65	€ 442,88		8									
223030	Grond uitkeuren conform AP04	EUR	2000,00	V	€ 1,00	€ 2.000,00											
223040	Grond ontgraven uit tijdelijk depot	m3	682,50	V	€ 0,65	€ 443,63		4									
223050	Grond vervoeren naar vergunde inrichting	m3	182,50	V	€ 4,25	€ 774,88	*20 m3/vracht, 50 min./vracht*										10
223060	Stort- en/of acceptatiekosten, klasse Industrie	ton	310,25	V	€ 14,00	€ 4.343,50											
224	**Grond vervoeren - naar plaats van verwerking**																
224010	Grond vervoeren naar plaats van verwerking	m3	500,00	V	€ 2,50	€ 1.250,00	*20m3/vracht, 15 min./vracht*			6							
224020	Grond (her)verwerken in bermen en taluds	m3	500,00	V	€ 3,50	€ 1.750,00		20									
23	**GROND VERWERKEN**																
231	**Grond verwerken - t.b.v. verhardingen**																
231610	L.e.a. zand in cunet, rijbaan (*t.p.v. in ophoging*), d=0,3m, zand i	m3	112,50	V	€ 11,50	€ 1.293,75	*20 m3 / vracht*	4			4						6
24	**GROND BEWERKEN**																
2416	Grond bewerken - egaliseren en profileren																
211610	Egaliseren en profileren nieuwe bermen en taluds	are	30,00	V	€ 15,00	€ 450,00		5									

Project : ONTWIKKELING REGIONALE FIETSVERBINDING EN WATERMAATREGELEN HEUVELLAND - PARKSTAD
Betreft : Directiebegroting - DAELSWEG; RIJBAAN -

Datum : 16-09-2019
Opgesteld :
Status : CONCEPT
Versie : 1.2
Prijspeil : mei 2019

Bedrijfsuren materieel

Datum : 26-11-2019

uitvoeringstijd 8 wk

Postnr.	Omschrijving	Eenh.	Hoev.		P.P.E.	Totaal	Opmerkingen	Graafmachine	Kraanauto	Dumper/tractor	Wals	Asfaltset	Trilplaat/	Veegauto	Lichte	Middelzware	Zware
4	**VERHARDINGEN**																
41	**FUNDERINGSLAGEN**																
411	**Funderingslagen - aanbrengen zandbed**																
4111	Aanbrengen zandbed - verschuiving rijbaan																
411110	L.e.a. zandbed, brgem=2m, d=250mm.	m3	262,50	V	€ 14,50	€ 3.805,75	*20 m3 / vracht*	6									13
411120	+ Profileren, zandbed	m2	1050,00	V	€ 1,00	€ 1.050,00		12									
411130	+ Verdichten, zandbed	m2	1050,00	V	€ 0,50	€ 525,00					10						
412	**Funderingslagen - aanbrengen menggranulaat**																
4121	Aanbrengen menggranulaat - verschuiving rijbaan																
412110	L.e.a. menggranulaat, brgem=2m, d=250mm	m2	1050,00	V	€ 4,25	€ 4.462,50	*265 m3, 16 m3/vracht*	10			8						17
42	**ELEMENTENVERHARDINGEN**																
4211	Aanbrengen elementenverharding - molgoot in tussenberm																
421110	L.e.a. regenwatergeleiding bestaande uit verharding/molgoot in	m1	500,00	V	€ 50,00	€ 25.000,00			8								2
421120	L.e.a. kantopsluiting ter geleiding regenwater	m1	500,00	V	€ 30,00	€ 15.000,00			8								1
43	**ASFALTVERHARDINGEN**																
4311	Aanbrengen asfaltverharding - rijbaan																
431110	L.e.a. asfaltverharding - onderlaag, br=5m, d=60mm	ton	375,00	V	€ 68,00	€ 25.500,00	*300 ton/dag, (2000m2) - 30 ton/vracht*					10					13
431120	L.e.a. kleeflaag	m2	2500,00	V	€ 0,30	€ 750,00						4					1
431130	L.e.a. asfaltverharding - tussenlagen, br=5m, d=60mm	ton	375,00	V	€ 68,00	€ 25.500,00						10					13
431140	L.e.a. kleeflaag	m2	2500,00	V	€ 0,30	€ 750,00						4					1
431150	L.e.a. asfaltverharding - deklaag (zwart), d=30mm	ton	187,50	V	€ 100,00	€ 18.750,00						8					6
7	**TERREININRICHTING**																
71	**GROENVOORZIENINGEN**																
712	**Groenvoorzieningen - aanleg**																
7121	Aanleg groenvoorzieningen - grasvegetatie																
712110	Zaaien, bermen en taluds	are	30,00	V	€ 20,00	€ 600,00	*75 kg graszaad*			8							
7122	Aanleg groenvoorzieningen - bomen																
712210	Planten bomen	st	16,00	V	€ 500,00	€ 8.000,00		6	2								2
7123	Aanleg groenvoorzieningen - haag																
712210	Planten van haag	m1	500,00	V	€ 12,00	€ 6.000,00			4								1
	+ aanbrengen houten palen met gladde draad	m1	500,00	V	€ 4,00	€ 2.000,00			4								1
72	**BEBORDING, MARKERING EN MEUBILAIR**																
722	**Afrasteringen**																
721110	L.e.a. dassenraster	m	500,00	V	€ 30,00	€ 15.000,00			4								1
724	**Duikers e.d.**																
724110	L.e.a. gewapend betonnen buis, rond 700mm, t.b.v. dassentunn	m	10,00	V	€ 300,00	€ 3.000,00		2	2								1
724120	+ Inloopvoorzieningen	st	1,00	V	€ 2.000,00	€ 2.000,00		1	1								
8	**WERKEN VAN ALGEMENE AARD**																
880	**Algemeen - engineering**																
8800	Engineering - werkplannen																
880020	Opstellen werkplannen (o.a. V&G, uitvoeringsplan, e.d.)	EUR	500,00	N	€ 1,00	€ 500,00											
8802	Engineering - communicatie																
880210	In kennis stellen bewoners en belanghebbenden.	EUR	500,00	N	€ 1,00	€ 500,00										2	
8805	Engineering - meetwerkzaamheden																
880530	Inmeten, verwerken en aanleveren revisiegegevens	EUR	2500,00	N	€ 1,00	€ 2.500,00											

Project : ONTWIKKELING REGIONALE FIETSVERBINDING EN WATERMAATREGELEN HEUVELLAND - PARKSTAD
Betreft : Directiebegroting - DAELSWEG; RIJBAAN -

Datum : 16-09-2019
Opgesteld :
Status : CONCEPT
Versie : 1.2
Prijspeil : mei 2019

Bedrijfsuren materieel

Datum : 26-11-2019

uitvoeringstijd 8 wk

Postnr.	Omschrijving	Eenh.	Hoev.		P.P.E.	Totaal	Opmerkingen	Graafmachine	Kraanauto	Dumper/tractor	Wals	Asfaltset	Trilplaat/	Veegauto	Lichte	Middelzware	Zware
882	**Algemeen - werkterrein**																
8822	Werkterrein - voorzieningen t.b.v. bereikbaarheid																
882230	Toepassen voorzieningen bereikbaarheid - omgeving.	EUR	2500,00	N	€ 1,00	€ 2.500,00										2	
884	**Algemeen - verkeersmaatregelen**																
8841	Verkeersmaatregelen - conform plan aannemer																
884110	Opstellen plan van aanpak.	EUR	250,00	N	€ 1,00	€ 250,00											
884120	Toepassen tijdelijke voorzieningen / verkeersm.	EUR	5000,00	N	€ 1,00	€ 5.000,00											2
886	**Algemeen - directieverblijf**																
886010	Gebruik van keet.	EUR	1500,00	N	€ 1,00	€ 1.500,00											
886020	Gebruik van kantoorinrichting.	EUR	250,00	N	€ 1,00	€ 250,00											
887	**Algemeen - ter beschikking stellen**																
8871	Ter beschikking stellen - werknemers																
887110	T.b.s. werknemer bouwbedrijf, grondwerker.	uur	40,00	V	€ 40,00	€ 1.600,00											
887120	T.b.s. werknemer bouwbedrijf, vakman GWW.	uur	40,00	V	€ 45,00	€ 1.800,00											
887130	T.b.s. werknemer bouwbedrijf, straatmaker I.	uur	40,00	V	€ 40,00	€ 1.600,00											
887150	T.b.s. werknemer bouwbedrijf, verkeersregelaar.	uur	40,00	V	€ 35,00	€ 1.400,00											
8872	Ter beschikking stellen - materieel																
887210	T.b.s. minigraver.	uur	40,00	V	€ 65,00	€ 2.600,00		40									
887220	T.b.s. mobiele kraan, 1,0 m3.	uur	40,00	V	€ 75,00	€ 3.000,00		40									
887230	T.b.s. rupskraan, 2,0 m3.	uur	40,00	V	€ 85,00	€ 3.400,00		40									
887240	T.b.s. bulldozer.	uur	40,00	V	€ 85,00	€ 3.400,00				40							
887250	T.b.s. vrachtauto 6 x 6.	uur	40,00	V	€ 75,00	€ 3.000,00			40								
887260	T.b.s. compressor, excl. bediening.	uur	8,00	V	€ 35,00	€ 280,00							8				
	Subtotaal					**€ 266.722,63**	*totaal 8 weken, 40 dagen*										
BESTEK-POST-NUMMER	**OMSCHRIJVING**	**EEN-HEID**	**HOEVEELHEID RESULTAATS-VERPLICHTING**	**V**	**PRIJS PER EENHEID IN EURO**	**TOTAALBEDRAG IN EURO**	*- wernemers, 3xbusje*									240	
	Transport subtotaal					**€ 266.722,63**	*- uitvoerder*								160		
							- toezichthouder, dagelijks								80		
9	**Staartposten**																
91	**Eenmalige kosten**																
910010	Inrichten van werkterrein.	EUR	1500,00					4	2								2
910020	Opruimen van werkterrein.	EUR	1500,00					4	2								2
910030	Aan- en afvoer materieel	EUR	2000,00														4
910040	.....	EUR															
910050	.....	EUR															
918870	Korting	EUR															
918880	Overige eenmalige kosten	EUR															
919990	Totaal eenmalige kosten	EUR	€ 5.000,00	N	1,00	€ 5.000,00											
92	**Uitvoeringskosten**																
929990	Uitvoeringskosten (7% van sub)	EUR	€ 18.670,58	N	1,00	€ 18.670,44											
93	**Algemene kosten**																
939990	Algemene kosten (5% van sub)	EUR	€ 13.336,13	N	1,00	€ 13.336,03											
94	**Winst en risico**																
949990	Winst en risico (3% van subK)	EUR	€ 8.001,68	N	1,00	€ 8.001,62											
95	**Stelposten**																
950010	Stelpost - kleine leveringen en werkzaamheden.	EUR	€ 25.000,00	V	1,00	€ 25.000,00											
	Inschrijvingssom, de omzetbelasting niet inbegrepen.					**€ 337.000,00**	**Totaal**	**262**	**147**	**79**	**22**	**36**	**14**	**8**	**240**	**244**	**144**

Totalen inzet materieel

	Uitvoerinstijd weken	Graafmachine	Kraanauto	Dumper/tractor/	Wals	Slipformpaver	Asfaltset	Asfaltfrees	Trilplaat/ aggregaat	Veegauto	Lichte voertuigen	Middelzware voertuigen	Zware voertuigen
Daelsweg fietspad	20	378	170	338	22	60	4		55	20	600	807	596
Daelsweg rijbaan	8	262	147	79	22		36		14	8	240	244	144
Ruilverkavelingsweg fietspad	25	717	221	474	104	120			16	25	750	756	774
Ruilverkavelingsweg rijbaan	35	404	117	227	80	110	186	26	8	39	1050	1055	792
Ruilverkavelingsweg buffers	15	524	76	612	3						225	314	793
Totaal		2285	731	1730	231	290	226	26	93	92	2865	3176	3099

Bijlage 3: Rekensheet stikstof depositie

Berekening depositie aanleg fietspad tussen Ubachsberg en Heerlen

Aanleg fietspad Daelsweg									
id.	Bouwmachines	aantal	vermogen (kW)	TIER-/STAGE-klasse [1]	emissieduur (h/jaar)	belasting	NOx-emissie		
							emissie-factor (g/kWh)	NOx-emissie (g/uur)	NOx-emissie (kg/jaar)
1	Graafmachine	1	110	IV	640	60%	0,3	19,80	12,67
1	Kraanauto	1	300	IV	317	50%	0,4	60,00	19,02
1	Dumper	1	200	IV	417	50%	0,4	40,00	16,68
1	Wals	1	20	III-A	44	40%	6,8	54,40	2,39
1	Asfalt afwerkinstallatie (slipformpaver + asfaltset)	1	50	IV	100	55%	0,4	11,00	1,10
1	Trilplaat	1	5	II	69	40%	1,3	2,60	0,18
1	Veegauto	1	200	IV	28	50%	0,4	40,00	1,12
	TOTAAL								53,17

	TOTALEN in kg/jaar	**NOx-emissie**	**53,17**

[1] zie www.dieselnet.com voor de emissie behorende bij de TIER-/STAGE-klasse

Bijlage 4: AERIUS berekening

AERIUS CALCULATOR

Dit document bevat rekenresultaten van AERIUS Calculator. Het betreft de hoogst berekende stikstofbijdragen per stikstofgevoelig Natura 2000-gebied, op basis van rekenpunten die overlappen met habitattypen en/of leefgebieden die aangewezen zijn in het kader van de Wet natuurbescherming, gekoppeld aan een aangewezen soort, of nog onbekend maar mogelijk wel relevant.

De berekening op basis van stikstofemissies gaat uit van de componenten ammoniak (NH3) en/of stikstofoxide (NOx).

Wilt u verder rekenen of gegevens wijzigen? Importeer de pdf dan in Calculator. Voor meer toelichting verwijzen wij u naar de website www.aerius.nl.

Berekening Situatie 1 - landbouw gebruik en Situatie 2 - aanleg fietspad Daelsweg

- Kenmerken
- Samenvatting emissies
- Depositieresultaten
- Gedetailleerde emissiegegevens

Verdere toelichting over deze PDF kunt u vinden in een bijbehorende leeswijzer. Deze leeswijzer en overige documentatie is te raadplegen via: https://www.aerius.nl/handleidingen-en-leeswijzers.

AERIUS CALCULATOR

Contact

Rechtspersoon	Inrichtingslocatie
gemeente Voerendaal	Daelseweg, 6367 JT Voerendaal

Activiteit

Omschrijving	AERIUS kenmerk
Realisatie fietspad Daelsweg tussen Ubachsberg en Heerlen	RPeRtMSFNQw2

Datum berekening	Rekenjaar	Rekenconfiguratie
10 maart 2020, 18:45	2020	Berekend voor natuurgebieden

Totale emissie

	Situatie 1	Situatie 2	Verschil
NOx	7,80 kg/j	93,92 kg/j	86,12 kg/j
NH3	21,40 kg/j	< 1 kg/j	-20,42 kg/j

Resultaten

Hectare met hoogste verschil (mol/ha/j)

Natuurgebied	Verschil
Kunderberg	0,00

Toelichting

Stikstof depositie berekening voor de realisatie van een fietspad parallel aan de Daelsweg tussen Ubachsberg en Heerlen.

- Situatie 1: huidig landbouw gebruik
- Situatie 2: aanleg fietspad Daelsweg

In de memo Voe.Dae.20.DO WB-02 is een toelichting op de invoergegevens opgenomen.

Locatie

Situatie 1 - landbouw gebruik

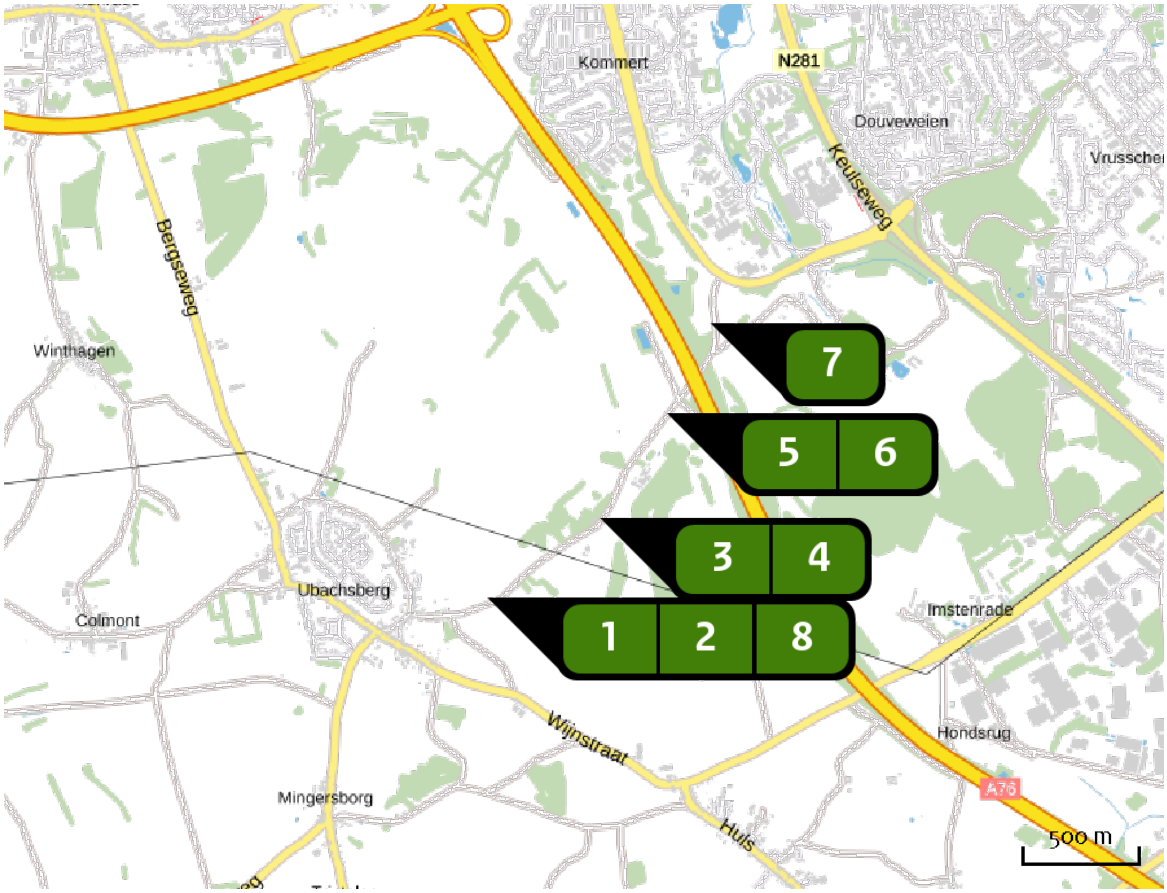

Emissie

Situatie 1 - landbouw gebruik

Bron	Sector		Emissie NH3	Emissie NOx
1		Mestaanwending - perceel 301, 315, 303 Landbouw | Mestaanwending	2,20 kg/j	< 1 kg/j
2		Mestaanwending - perceel 339, 329, 330, 331 Landbouw | Mestaanwending	4,70 kg/j	1,70 kg/j
3		Mestaanwending - perceel 325 Landbouw | Mestaanwending	< 1 kg/j	< 1 kg/j
4		Mestaanwending - perceel 415, 403 Landbouw | Mestaanwending	2,70 kg/j	1,00 kg/j
5		Mestaanwending - perceel 343, 334, 345, 315, 335 Landbouw | Mestaanwending	5,40 kg/j	2,00 kg/j
6		Mestaanwending - perceel 3205 Landbouw | Mestaanwending	< 1 kg/j	< 1 kg/j

Bron Sector		Emissie NH3	Emissie NOx
7	Mestaanwending - perceel 3202 Landbouw | Mestaanwending	5,30 kg/j	1,90 kg/j
8	Mestaanwending - perceel 2 Landbouw | Mestaanwending	< 1 kg/j	< 1 kg/j

Locatie

Situatie 2 - aanleg fietspad Daelsweg

Emissie

Situatie 2 - aanleg fietspad Daelsweg

Bron Sector		Emissie NH3	Emissie NOx
1	Bouwmachines - Daelsweg Mobiele werktuigen | Bouw en Industrie	-	53,16 kg/j
2	Wegverkeer - Daelsweg Wegverkeer | Buitenwegen	< 1 kg/j	40,75 kg/j

Resultaten stikstof gevoelige Natura 2000 gebieden (mol/ha/j)

Natuurgebied	Hectare met hoogste verschil			
	Situatie 1	Situatie 2	Verschil	Verschil op (bijna) overbelaste hexagonen*
Kunderberg	0,01	0,01	0,00	-0,01
Geuldal	0,01	0,00	0,00	
Geleenbeekdal	0,01	0,01	0,00	
Brunssummerheide	0,01	0,00	0,00	

* Als de hoogste depositietoename plaatsvindt op een hexagoon waar géén sprake is van een (naderende) stikstofoverbelasting, dan is de hoogste toename op een hexagoon met wel een (naderende) stikstofoverbelasting in deze kolom weergegeven.

Resultaten per habitattype (mol/ha/j)

voor de 10 stikstofgevoelige Natura 2000-gebieden met het hoogste resultaat

Kunderberg

Habitattype	Hectare met hoogste verschil			
	Situatie 1	Situatie 2	Verschil	Verschil op (bijna) overbelaste hexagonen*
H6210 Kalkgraslanden	0,01	0,01	0,00	-0,01
H9160B Eiken-haagbeukenbossen (heuvelland)	0,01	0,01	0,00	-0,01
H7220 Kalktufbronnen	0,26	0,11	- 0,15	
H6430C Ruigten en zomen (droge bosranden)	2,58	0,68	- 1,90	

Geuldal

Habitattype	Hectare met hoogste verschil			
	Situatie 1	Situatie 2	Verschil	Verschil op (bijna) overbelaste hexagonen*
H6210 Kalkgraslanden	0,01	0,00	0,00	
H9160B Eiken-haagbeukenbossen (heuvelland)	0,01	0,00	0,00	

Geleenbeekdal

Habitattype	Hectare met hoogste verschil Situatie 1	Situatie 2	Verschil	Verschil op (bijna) overbelaste hexagonen*
H91E0C Vochtige alluviale bossen (beekbegeleidende bossen)	0,01	0,01	0,00	
ZGH91E0C Vochtige alluviale bossen (beekbegeleidende bossen)	0,01	0,00	0,00	
ZGH9160B Eiken-haagbeukenbossen (heuvelland)	0,01	0,00	0,00	
ZGL905 Grote-zeggenmoeras	0,01	0,01	0,00	
H9120 Beuken-eikenbossen met hulst	0,02	0,01	- 0,01	
H9160B Eiken-haagbeukenbossen (heuvelland)	0,03	0,01	- 0,02	-0,03

Brunssummerheide

Habitattype	Hectare met hoogste verschil Situatie 1	Situatie 2	Verschil	Verschil op (bijna) overbelaste hexagonen*
H4030 Droge heiden	0,01	0,00	0,00	
ZGH9120 Beuken-eikenbossen met hulst	0,01	0,00	0,00	
H4010A Vochtige heiden (hogere zandgronden)	0,01	0,00	0,00	
H91D0 Hoogveenbossen	0,01	0,00	0,00	
H6230vka Heischrale graslanden, vochtig kalkarm	0,01	0,00	0,00	

* Als de hoogste depositietoename plaatsvindt op een hexagoon waar géén sprake is van een (naderende) stikstofoverbelasting, dan is de hoogste toename op een hexagoon met wel een (naderende) stikstofoverbelasting in deze kolom weergegeven.

Emissie (per bron)

Situatie 1 - landbouw gebruik

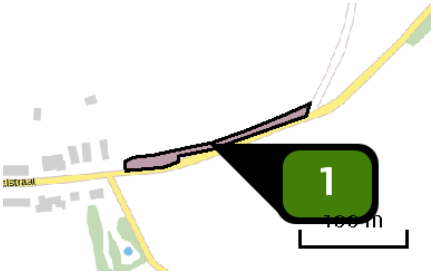

Naam	Mestaanwending - perceel 301, 315, 303
Locatie (X,Y)	195046, 318269
Uitstoothoogte	0,5 m
Oppervlakte	0,1 ha
Spreiding	0,3 m
Warmteinhoud	0,000 MW
Temporele variatie	Meststoffen
NOx	< 1 kg/j
NH3	2,20 kg/j

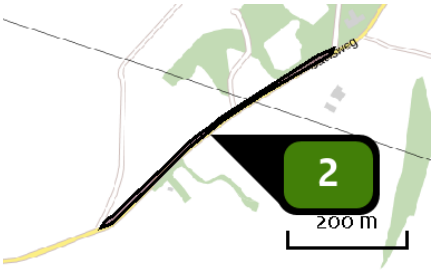

Naam	Mestaanwending - perceel 339, 329, 330, 331
Locatie (X,Y)	195330, 318456
Uitstoothoogte	0,5 m
Oppervlakte	0,3 ha
Spreiding	0,3 m
Warmteinhoud	0,000 MW
Temporele variatie	Meststoffen
NOx	1,70 kg/j
NH3	4,70 kg/j

Naam	Mestaanwending - perceel 325
Locatie (X,Y)	195548, 318592
Uitstoothoogte	0,5 m
Oppervlakte	0,0 ha
Spreiding	0,3 m
Warmteinhoud	0,000 MW
Temporele variatie	Meststoffen
NOx	< 1 kg/j
NH3	< 1 kg/j

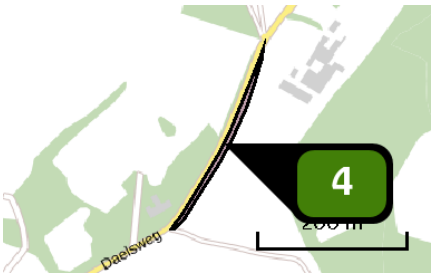

Naam	Mestaanwending - perceel 415, 403
Locatie (X,Y)	195659, 318733
Uitstoothoogte	0,5 m
Oppervlakte	0,2 ha
Spreiding	0,3 m
Warmteinhoud	0,000 MW
Temporele variatie	Meststoffen
NOx	1,00 kg/j
NH3	2,70 kg/j

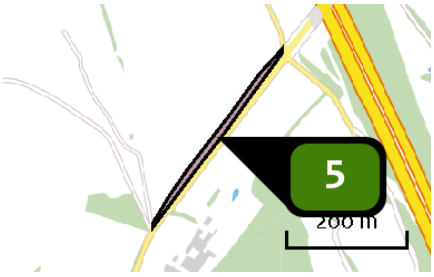

Naam	Mestaanwending - perceel 343, 334, 345, 315, 335
Locatie (X,Y)	195822, 319028
Uitstoothoogte	0,5 m
Oppervlakte	0,4 ha
Spreiding	0,3 m
Warmteinhoud	0,000 MW
Temporele variatie	Meststoffen
NOx	2,00 kg/j
NH3	5,40 kg/j

Naam	Mestaanwending - perceel 3205
Locatie (X,Y)	195956, 319202
Uitstoothoogte	0,5 m
Oppervlakte	0,0 ha
Spreiding	0,3 m
Warmteinhoud	0,000 MW
Temporele variatie	Meststoffen
NOx	< 1 kg/j
NH3	< 1 kg/j

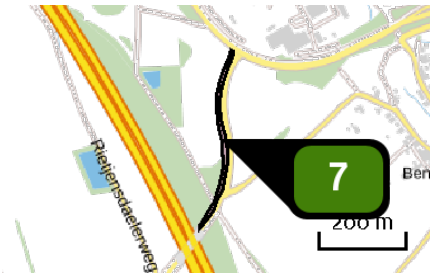

Naam	Mestaanwending - perceel 3202
Locatie (X,Y)	196078, 319501
Uitstoothoogte	0,5 m
Oppervlakte	0,4 ha
Spreiding	0,3 m
Warmteinhoud	0,000 MW
Temporele variatie	Meststoffen
NOx	1,90 kg/j
NH3	5,30 kg/j

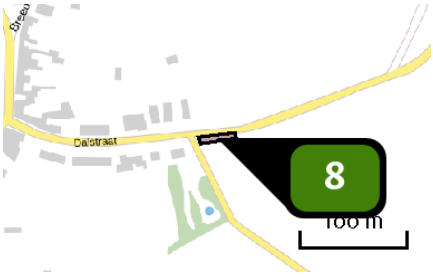

Naam	Mestaanwending - perceel 2
Locatie (X,Y)	194977, 318237
Uitstoothoogte	0,5 m
Oppervlakte	0,0 ha
Spreiding	0,3 m
Warmteinhoud	0,000 MW
Temporele variatie	Meststoffen
NOx	< 1 kg/j
NH3	< 1 kg/j

Emissie (per bron)

Situatie 2 - aanleg fietspad Daelsweg

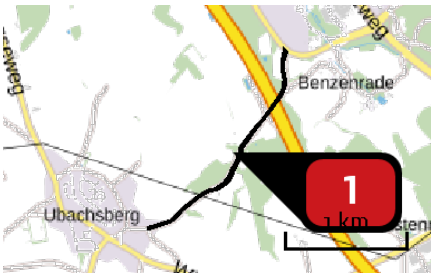

Naam: Bouwmachines - Daelsweg
Locatie (X,Y): 195663, 318873
NOx: 53,16 kg/j

Voertuig	Omschrijving	Brandstof verbruik (l/j)	Uitstoot hoogte (m)	Spreiding (m)	Warmte inhoud (MW)	Stof	Emissie
AFW	Graafmachine		3,0	1,5	0,0	NOx	12,67 kg/j
AFW	Kraanauto		3,0	1,5	0,0	NOx	19,02 kg/j
AFW	Dumper		3,0	1,5	0,0	NOx	16,68 kg/j
AFW	Wals		3,0	1,5	0,0	NOx	2,39 kg/j
AFW	Asfalt afwerkinstallatie		3,0	1,5	0,0	NOx	1,10 kg/j
AFW	Trilplaat		1,0	0,5	0,0	NOx	< 1 kg/j
AFW	Veegauto		3,0	1,5	0,0	NOx	1,12 kg/j

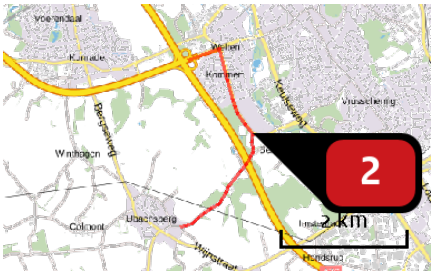

Naam: Wegverkeer - Daelsweg
Locatie (X,Y): 196105, 319718
NOx: 40,75 kg/j
NH3: < 1 kg/j

Soort	Voertuig	Aantal voertuigen	Stof	Emissie
Standaard	Licht verkeer	1.680,0 / jaar	NOx NH3	1,98 kg/j < 1 kg/j
Standaard	Middelzwaar vrachtverkeer	2.102,0 / jaar	NOx NH3	20,38 kg/j < 1 kg/j
Standaard	Zwaar vrachtverkeer	1.480,0 / jaar	NOx NH3	18,40 kg/j < 1 kg/j

Disclaimer

Hoewel verstrekte gegevens kunnen dienen ter onderbouwing van een vergunningaanvraag, kunnen er geen rechten aan worden ontleend. De eigenaar van AERIUS aanvaardt geen aansprakelijkheid voor de inhoud van de door de gebruiker aangeboden informatie. Bovenstaande gegevens zijn enkel bruikbaar tot er een nieuwe versie van AERIUS beschikbaar is. AERIUS is een geregistreerd handelsmerk in Europa. Alle rechten die niet expliciet worden verleend, zijn voorbehouden.

Rekenbasis

Deze berekening is tot stand gekomen op basis van:

AERIUS	versie 2019A_20200211_3b24c29c22
Database	versie 2019A_20200226_89548b118c

Voor meer informatie over de gebruikte methodiek en data zie:

https://www.aerius.nl/nl/factsheets/release/aerius-calculator-2019A