



adviseurs in
ruimtelijke
ontwikkeling

Quick scan natuur

Heesch, Graafsebaan 35

RO Connect

Datum: 30 januari 2020

Projectnummer: 190514

INHOUD

1	Inleiding	3
1.1	Aanleiding	3
1.2	Plangebied	3
2	Wettelijk kader	6
2.1	Gebiedsbescherming	6
2.2	Soortenbescherming	7
2.3	Bescherming houtopstanden	7
3	Onderzoeksmethode	8
3.1	Deskundigheid	8
3.2	Werkwijze	8
4	Aanwezigheid beschermde gebieden en soorten	9
4.1	Ligging beschermde gebieden	9
4.2	Aanwezigheid beschermde soorten	10
4.3	Aanwezigheid houtopstanden	16
5	Effectbeoordeling en advies vervolgtraject	17
5.1	Mogelijke effecten op beschermde gebieden	17
5.2	Mogelijke effecten op beschermde soorten	17
5.3	Mogelijke effecten op beschermde houtopstanden	19
6	Conclusie	20

Geraadpleegde bronnen

Bijlage 1. Wettelijk kader

1 Inleiding

1.1 Aanleiding

Tussen de Graafsebaan en de Hoefstraat te Heesch bevindt zich een woonperceel. De initiatiefnemer is voornemens om op deze locatie twee nieuwe woningen te realiseren. Hiertoe dient het bestemmingsplan gewijzigd te worden.

Voor de vaststelling van een nieuw bestemmingsplan is het noodzakelijk dat de haalbaarheid ervan wordt aangetoond. Er dient daarom vanuit de ecologie onderzocht te worden of met de ruimtelijke ontwikkelingen die het plan toestaat sprake is van overtreding van de geldende natuurwet- en regelgeving. Voorliggende rapportage zet door middel van een quick scan natuur uiteen of met de ruimtelijke ontwikkeling mogelijk sprake kan zijn van het verstoren van beschermde natuurgebieden en beschermde soorten en of nader onderzoek hiernaar noodzakelijk is.

1.2 Plangebied

1.2.1 Huidige situatie

Het plangebied bevindt zich in de bebouwde kom van Heesch (gemeente Bernheze, provincie Noord-Brabant). De omgeving van Heesch kenmerkt zich door het stedelijk gebied van Oss, agrarisch gebied en enkele bosgebieden. In de nabijheid liggen natuurgebieden als Maashorst en Herperduin.

De directe omgeving van het plangebied kenmerkt zich voornamelijk door de aanwezigheid van woonhuizen. In alle richtingen van het plangebied liggen woonhuizen. Op circa 200 meter afstand ten westen ligt een park met een meer en ten noorden ligt de snelweg (A59). Navolgende afbeeldingen geven de globale ligging van het plangebied weer.



Topografische kaart met de globale ligging van het plangebied (rood omkaderd). Bron: PDOK. Bewerking: SAB.



Luchtfoto met de globale ligging van het plangebied (rood omkaderd) met de ligging van de nieuwe bouwkvavels (rode stippellijn). Bron: PDOK. Bewerking: SAB.

Op 6 januari 2020 is een veldbezoek uitgevoerd. Het plangebied bestaat uit een perceel met woning en een siertuin bestaande uit bosgebieden en grasvelden. Binnen het plangebied worden twee bouwvlakken bestemd. Het noordelijke bouwvlak ligt volledig op één van de grasvelden. Het zuidelijke bouwvlak ligt deels op een grasveld en deels in een bosgebied. Navolgende afbeeldingen geven een impressie van het plangebied ten tijde van het veldbezoek.



Noordelijk bouwvlak vanuit het oosten.



Noordelijk bouwvlak vanuit het westen.



Zuidelijk bouwvlak vanuit het westen.



Zuidelijk bouwvlak vanuit het oosten.

1.2.2 Toekomstige situatie

In de toekomstige situatie zullen in het plangebied twee nieuwe bouwvlakken gerealiseerd worden. Van deze vlakken is de noordelijke een volledig nieuw bouwvlak en is de zuidelijke een verschuiving van een bestaand bouwvlak (in het oude bouwvlak is niks gerealiseerd). Ter plaatse van de bouwvlakken zullen woningen gerealiseerd worden. Er zal vanuit gegaan worden dat het groen binnen de nieuwe bouwvlakken volledig verwijderd zal worden. Voor het noordelijk bouwvlak betreft dit alleen gras en voor het zuidelijk bouwvlak betreft dit enkele berken, beuken en robinias. Daarnaast wordt rekening gehouden met de aanleg van een oprit. De bestaande bebouwing blijft behouden. In onderstaand figuur worden de bestaande en nieuwe bouwvlakken weergegeven. Er zullen geen bomen gekapt worden voor de realisatie van siertuinen.



Weergave van bestaande en nieuwe bouwvlakken.

2 Wettelijk kader

Hieronder staat een samenvatting van het wettelijk kader. Een uitgebreide beschrijving staat in bijlage 1.

2.1 Gebiedsbescherming

2.1.1 *Natura 2000-gebieden en bijzondere nationale natuurgebieden*

Op grond van de Wet natuurbescherming kunnen natuurgebieden of andere gebieden die belangrijk zijn voor flora en fauna, door de Minister worden aangewezen ter uitvoering van de Vogelrichtlijn- en/of Habitatrichtlijn, de zogeheten Natura 2000-gebieden. Ook kan de Minister op grond van deze wet in enkele specifieke gevallen bijzondere nationale natuurgebieden aanwijzen.

Bij de aanwijzing van een Natura 2000-gebied worden voor het gebied instandhoudingsdoelstellingen voor te beschermen soorten en/ of habitats vastgesteld. Het is verboden om zonder vergunning projecten of andere handelingen te realiseren of te verrichten die de instandhoudingsdoelstellingen kunnen schaden. Als een plan of project mogelijk negatieve effecten kan hebben op Natura 2000-gebied, vindt eerst een globale toetsing plaats, de voortoets. Als uit de voortoets blijkt dat er zeker geen negatieve effecten zijn, dan kan het betreffende plan worden vastgesteld, of geldt in het geval van een project geen vergunningplicht. Als de kans op significante effecten niet kan worden uitgesloten dan moet, conform artikel 2.8 van de Wet natuurbescherming een passende beoordeling worden gemaakt.

2.1.2 *Natuurnetwerk Nederland*

De Wet natuurbescherming draagt Gedeputeerde Staten op, om in hun provincie te zorgen voor een landelijk ecologisch netwerk, genaamd Natuurnetwerk Nederland. Voor dit netwerk geldt, op basis van het Besluit algemene regels ruimtelijke ordening (het Barro), een 'nee, tenzij'-beschermingsregime. Het bestemmingsplan, of een omgevingsvergunning waarmee van het bestemmingsplan wordt afgeweken, maakt geen ontwikkelingen mogelijk die kunnen leiden tot een significante vermindering van de oppervlakte, kwaliteit of samenhang van de aanwezige natuur, of tot een significante aantasting van de wezenlijke kenmerken en waarden van deze gebieden, *tenzij* er sprake is van groot openbaar belang, er geen reële alternatieven zijn, negatieve effecten zoveel mogelijk worden beperkt en overblijvende negatieve effecten worden gecompenseerd. Provincies dienen deze bescherming te regelen bij provinciale verordening. Daarnaast kunnen provincies bij provinciale verordening andere gebieden met bijzondere natuurwaarden beschermen, genaamd bijzondere provinciale natuurgebieden en bijzondere provinciale landschappen.

In de provinciale Structuurvisie ruimtelijke ordening maakt de provincie Noord-Brabant onderscheid tussen de 'groenblauwe structuur' en het 'gemengd landelijk gebied'. Onderdeel van de groenblauwe structuur in Noord-Brabant is het Natuurnetwerk Brabant (NNB). Dit is het deel van de NNN dat in Noord-Brabant ligt. Het NNB wordt beschermd via het 'nee, tenzij'-beschermingsregime. Door het toepassen van de instrumenten saldobenadering en herbegrenzing en compensatie is er ruimte voor aanpas-

singen. De bescherming van het NNB strekt zich uit tot buiten de begrenzing van het NNB, via artikel 5.1 lid 7 van de Verordening Ruimte. In dit lid is bepaald dat een bestemmingsplan dat ligt buiten het NNB en leidt tot aantasting van ecologische waarden en kenmerken van het NNB, anders dan door de verspreiding van stoffen in lucht of water, negatieve effecten waar mogelijk beperkt en overblijvende negatieve effecten compenseert.

2.2 Soortenbescherming

De bescherming van dier- en plantensoorten is geregeld in de Wet natuurbescherming. Voor een aantal soorten is door middel van verboden een beschermingsregime opgenomen. Er is een apart beschermingsregime voor Vogelrichtlijnsoorten, voor Habitatrichtlijnsoorten en voor andere soorten. Naast de beschermde plant- en diersoorten geldt voor al de in het wild levende soorten ook een zorgplicht. Iedereen dient voldoende zorg in acht te nemen voor deze soorten en hun directe leefomgeving. Dit houdt onder meer in dat men negatieve gevolgen voor aanwezige soorten zoveel mogelijk beperkt door het nemen van alle maatregelen die redelijkerwijs kunnen worden verwacht.

Provinciale Staten kunnen in een verordening een vrijstelling verlenen van de verboden van de wet. De provincie Noord-Brabant heeft besloten voor een aantal algemeen voorkomende zoogdiersoorten en amfibieën een vrijstelling te verlenen, voor handelingen die men verricht in het kader van ruimtelijke inrichting en ontwikkeling en voor handelingen in het kader van bestendig beheer en onderhoud. Het betreft de soorten aardmuis, bosmuis, dwergmuis, dwergspitsmuis, egel, gewone bosspitsmuis, haas, huisspitsmuis, konijn, ondergrondse woelmuis, ree, rosse woelmuis, tweekleurige bosspitsmuis, veldmuis, vos, woelrat, bruine kikker, gewone pad, kleine watersalamander, meerkikker en middelste groene kikker.

Daarnaast zijn de verboden niet van toepassing op handelingen die men uitvoert in het kader van ruimtelijke inrichting of ontwikkeling of bestendig beheer en onderhoud, wanneer men die handelingen uitvoert conform een goedgekeurde gedragscode. Tot slot kunnen Gedeputeerde Staten, wanneer er geen andere bevredigende oplossing bestaat, onder bepaalde voorwaarde een ontheffing verlenen van de verboden.

2.3 Bescherming houtopstanden

Het is verboden houtopstanden geheel of gedeeltelijk te vellen of te doen vellen, zonder voorafgaande melding bij de provincie. Een houtopstand is hierbij gedefinieerd als een eenheid van bomen of struiken met een oppervlakte van ten minste 1.000 vierkante meter of een rijbeplanting die meer dan 20 bomen omvat. De wet schrijft verder voor dat wanneer een houtopstand geheel of gedeeltelijk is geveld, de grond binnen drie jaar moet worden herbeplant.

Bovenstaande bescherming geldt niet voor alle houtopstanden. De regels zijn onder meer niet van toepassing op houtopstanden op erven of in tuinen en op houtopstanden binnen de, bij besluit van de gemeenteraad, vastgelegde grenzen van de bebouwde kom. Ook voor het dunnen van een houtopstand gelden de regels niet.

3 Onderzoeksmethode

3.1 Deskundigheid

Kwaliteit van het ecologisch onderzoek en het geleverde product staan bij SAB hoog in het vaandel. Mede daarom zijn wij aangesloten bij het Netwerk Groene Bureaus (NGB); de brancheorganisatie voor groene adviesbureaus. Om aan onze standaard te voldoen, wordt ecologisch onderzoek enkel uitgevoerd door deskundigen. Onder een ecologisch deskundige verstaan we iemand met aantoonbare ervaring en kennis op het gebied van de ecologie van de betreffende soorten. Onze deskundigen voldoen aan de eisen van een ecologisch deskundige zoals de Rijksdienst voor Ondernemend Nederland die stelt. Ecologen in opleiding tot deskundige werken altijd onder begeleiding van een deskundige.

3.2 Werkwijze

Voor het onderzoek werd een bureaustudie uitgevoerd en werd een veldbezoek aan de locatie gebracht. Als eerste werd voor het onderzoek, op basis van informatie van de opdrachtgever, het plangebied in beeld gebracht en werden de toekomstige ontwikkelingen beschreven. Vervolgens werd onderzocht welke beschermde plant- en diersoorten in de omgeving van het plangebied zijn te verwachten. Hiervoor werd de Nationale Databank Flora en Fauna (NDFF) geraadpleegd op 6 januari 2020, waarbij waarnemingen van de afgelopen 10 jaar werden opgevraagd. Aanvullend hierbij is gebruik gemaakt van andere bronnen, als websites en verspreidingsatlassen. Bij deze bureaustudie werd ook de ligging van het plangebied ten opzichte van Natura 2000-gebieden en gebieden die via de provinciale verordening zijn beschermd onderzocht. Hiervoor werd onder meer informatie van de website van de provincie geraadpleegd.

Vervolgens werd een veldbezoek aan het plangebied en de directe omgeving ervan gebracht. Dit bezoek vond plaats op 6 januari 2020, bij droog, windstil bewolkt weer en een temperatuur van circa 6 graden. Doel van deze veldverkenning was om een indruk te krijgen van de habitats ter plaatse en om de geschiktheid van het plangebied voor de verschillende soortgroepen te beoordelen. Het veldbezoek heeft niet de status van een volledige veldinventarisatie. Het eenmalige veldbezoek geeft een globaal beeld van aanwezige soorten en habitats op basis van een momentopname.

Met de gegevens uit de bureaustudie en het veldbezoek is vervolgens een inschatting gemaakt van de mogelijke effecten op beschermde soorten en beschermde gebieden. Op basis van deze inschatting is een advies opgesteld met aanbevelingen voor vervolgstappen. Nadat het eerste conceptrapport gereed was, is dit beoordeeld op inhoud en vorm door een deskundig collega. Het commentaar is vervolgens besproken en verwerkt, om zo tot een eensluidend advies te komen.

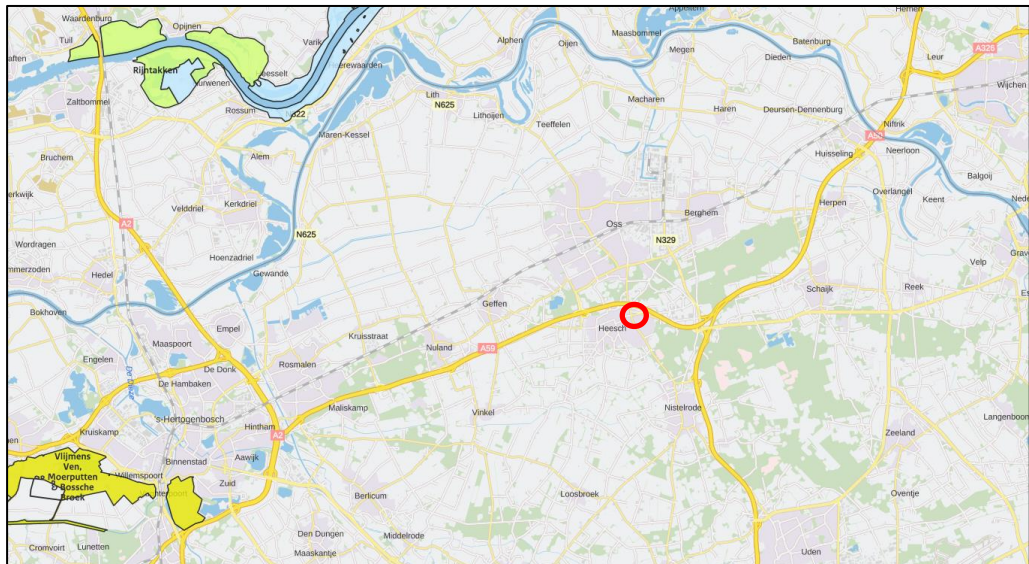
4 Aanwezigheid beschermde gebieden en soorten

In dit hoofdstuk beschrijven wij de ligging van het plangebied ten opzichte van beschermde gebieden en beschrijven we de kans op de aanwezigheid van beschermde soorten. In het volgende hoofdstuk volgt een beoordeling van de mogelijke effecten op beschermde gebieden en beschermde soorten ten gevolge van de ontwikkeling.

4.1 Ligging beschermde gebieden

Ligging Natura 2000-gebied

Het plangebied ligt niet in een gebied dat in het kader van de Wet natuurbescherming is aangewezen (zie navolgende afbeelding). De dichtstbijzijnde Natura 2000-gebieden zijn "Rijntakken" en "Vlijmens Ven & Moerputten & Bossche Broek". Deze liggen respectievelijk 14 en 17 kilometer van het plangebied verwijderd.

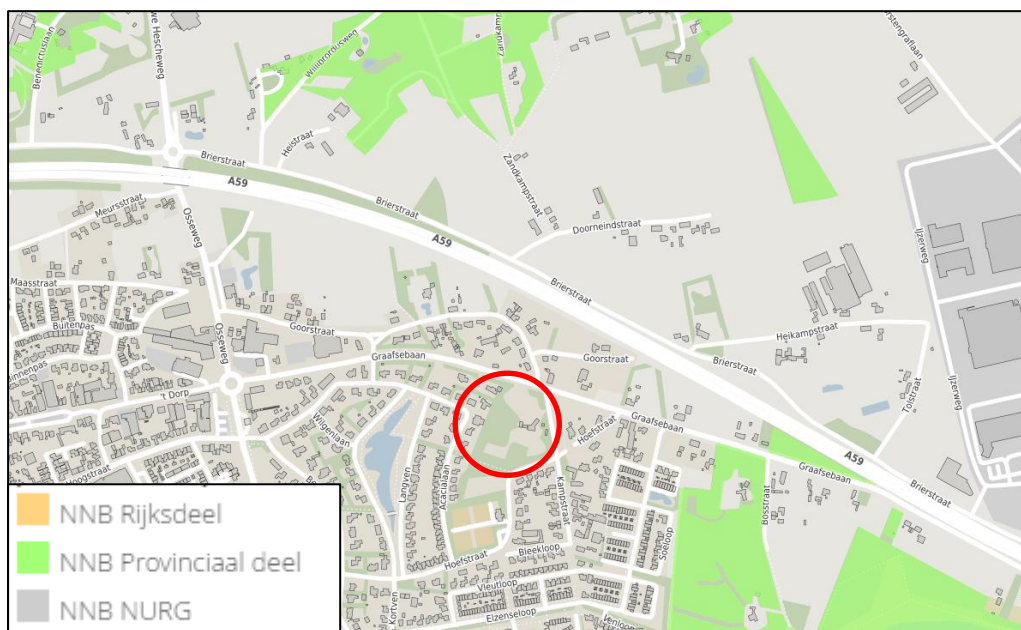


Globale ligging van het plangebied (rood omkaderd) ten opzichte van Natura 2000-gebieden.

Bron: Aerials. Bewerking: SAB.

Ligging Natuurnetwerk Nederland

Het plangebied ligt niet binnen Natuurnetwerk Nederland (zie navolgende afbeelding).



Globale ligging van het plangebied ten opzichte van Natuurnetwerk Nederland. Bron: Kaartbank Brabant. Bewerking: SAB.

Het dichtstbijzijnde gedeelte van het Natuurnetwerk Brabant (NNB) bevindt zich op ongeveer 300 meter ten oosten van het plangebied en betreft een provinciaal deel van het NNB. Het betreffende deel heeft het beheertype N16.03: Droog bos met productie.

4.2 Aanwezigheid beschermde soorten

4.2.1 *Zorgplicht, voor alle in het wild levende dieren en planten*

In de bouwvlakken is veel groen aanwezig. Het plangebied vormt daarmee geschikt leefgebied voor in het wild levende planten en dieren.

4.2.2 *Vogelrichtlijnsorten*

Vogelsoorten met niet-jaarrond beschermde nesten

Tijdens het veldbezoek zijn in het plangebied soorten met niet jaarrond beschermde nesten aangetroffen als koolmees, houtduif en winterkoning. Dergelijke soorten kunnen mogelijk in het plangebied tot broeden komen. In het plangebied is daarnaast een vogelnest waargenomen.

Vogelsoorten met jaarrond beschermde nesten

Naast de reguliere bescherming in het broedseizoen zijn er verschillende vogelsoorten van wie de nesten jaarrond worden beschermd. Deze jaarrond beschermde status is vanwege verschillende redenen. Zo zijn er soorten die het hele jaar gebruik maken van het nest. Daarnaast zijn er koloniebroeders die elk broedseizoen op dezelfde plaats broeden en daarin zeer honkvast zijn. Ook zijn er soorten die jaar in jaar uit gebruik maken van hetzelfde nest en die nauwelijks in staat zijn zelf een nest te maken.

Hieronder wordt in meer detail beschreven of en in welke mate het gebied geschikt kan zijn voor de betreffende soorten.

Huismussen en gierzwaluwen broeden vrijwel uitsluitend in holtes in bebouwing, zoals de ruimte tussen het dak en het dakbeschot. Bij de voorgenomen plannen vinden geen werkzaamheden aan bebouwing plaats, waardoor uitgesloten kan worden dat nesten van de huismus en gierzwaluw verstoord worden.

In het plangebied zijn veel bomen aanwezig. In bomen kunnen jaarrond beschermde nesten voorkomen van buizerd, roek, havik, sperwer, wespendif, zwarte wouw, boomvalk en ransuil. Vanwege het ontbreken van een bladerdek tijdens het veldbezoek konden de bomen goed gecontroleerd worden op de aanwezigheid van grote nesten. In de bomen binnen het zuidelijk bouwvlak zijn geen nesten aangetroffen en in de rest van het plangebied zijn alleen een eksternest en enkele nesten van houtduiven aanwezig. Door de voorgenomen plannen gaan geen jaarrond beschermde nesten van bovengenoemde soorten verloren.

Andere vogelsoorten waarvan het nest jaarrond is beschermd, nestelen op hoge gebouwen (slechtvalk), op richels van bergen of steengroeven en soms op oude roofvogelnesten (oehoe), langs stromende beken (grote gele kwikstaart), in holtes in bomen en in gebouwen in kleinschalig agrarisch gebied (steenuil), in nissen van kerktorens of in andere toegankelijke gebouwen in agrarisch gebied (kerkuil) of op speciale nestpalen (ooievaar) (SOVON 2002, vogelbescherming.nl, sovon.nl). Deze elementen zijn niet in het plangebied aanwezig. Nesten van deze vogelsoorten worden niet in het plangebied verwacht.

4.2.3 Planten

De vaatplanten die zijn beschermd middels de Wet natuurbescherming betreffen veelal zeldzame soorten, waarvan de meeste Rode Lijst-soorten, met specifieke groeiplaatsen in met name stabiele en natuurlijke biotopen, zoals bossen, zeeduinen, kalkgraslanden, beekdalen, veengronden en moerassen. Ook is een aantal soorten beschermd die groeit op oude en verweerde muren en zijn enkele zeldzame akkerplanten beschermd. Een deel van de beschermde planten komt alleen voor in Zuid-Limburg. Veel soorten komen voornamelijk voor op kalkhoudende en voedselarme grond (Sparrius et al. 2012). Naast de beschermde vaatplanten zijn er twee mossoorten beschermd. Beide soorten zijn zeer zeldzaam. Tonghaarmuts is in Nederland gevonden in vochtige, jonge wilgenbossen en in jonge aanplant van zomereik. Geel schorpioenmos groeit op moskussens op venig substraat (Janssen en Schamineé 2004, verspreidingsatlas.nl).

In het plangebied is sprake van voedselrijke en regelmatig bewerkte grond in een stedelijke omgeving. Beschermde planten worden in een dergelijk biotoop niet verwacht.

4.2.4 Grondgebonden zoogdieren

Aanwezigheid soorten waarvoor een provinciale vrijstelling geldt

Zoals beschreven in paragraaf 2.2, geldt voor een aantal meer algemeen voorkomende beschermde soorten zoogdieren een provinciale vrijstelling van de verboden in de wet. Het is goed mogelijk dat in of nabij het plangebied deze soorten voorkomen, zo-

als de veldmuis of egel. Deze soorten komen wijdverspreid voor en stellen geen hoge eisen aan hun omgeving.

Aanwezigheid soorten waarvoor geen vrijstelling geldt

Deze beschermde grondgebonden zoogdieren komen voornamelijk voor in natuurlijke- of half-natuurlijke habitats zoals bos, heide of kleinschalig agrarisch landschap. Een aantal soorten is zeer zeldzaam en komt alleen in Zuid-Limburg voor. Dit geldt voor hamster, hazelmuis, eikelmuis, molmuis, lynx en wilde kat. Ook de wolf is zeer zeldzaam. Andere soorten, zoals bever, boomarter, das, eekhoorn, steenarter, waterspitsmuis en wild zwijn komen algemener voor. Met name eekhoorn en steenarter worden ook regelmatig in meer stedelijk gebied aangetroffen (Lange et al. 2003, verspreidingsatlas.nl).

Volgens verspreidingsgegevens van de NDFD komen de bever, bunzing, das, eekhoorn, hermelijn, steenarter en wezel in de omgeving van het projectgebied voor.

De bever is een soort die uitsluitend voorkomt in oevergebieden met voldoende bomen. Rondom het plangebied zijn geen watergangen aanwezig, waardoor geen geschikt habitat voor de bever aanwezig is. Verstoring van de bever door de voorgenomen plannen is uitgesloten.

Het plangebied vormt geschikt habitat voor de eekhoorn door de aanwezigheid van de vele bomen. Tijdens het veldbezoek konden de bomen goed onderzocht worden op de aanwezigheid van eekhoornnesten door de afwezigheid van een bladerdek. Er zijn geen eekhoornnesten in het plangebied aanwezig. Verder zijn geen andere sporen van de eekhoorn, zoals afgeknaagde noten of kegels, en uitwerpselen in het plangebied aangetroffen, waardoor het onwaarschijnlijk is dat de eekhoorn veelvuldig gebruikt maakt van het plangebied. Daarnaast blijft het plangebied in de nieuwe situatie grotendeels hetzelfde en wordt het boskarakter behouden. Door de voorgenomen plannen gaan geen essentiële elementen voor de eekhoorn verloren.

De das leeft in allerlei soorten biotopen en heeft een voorkeur voor een kleinschalig landschap, met akkers, bosjes, weiland en houtwallen. Leefgebied van de das moet voldoende dekking bieden, met weinig verstoring, een groot voedselaanbod, een bodem waarin ze goed kunnen graven en met een grondwaterstand lager dan 1,5 m onder het maaiveld. De das is een omnivoor. Het belangrijkste voedsel voor de das zijn regenwormen. Daarnaast eten ze vruchten, noten, granen, paddenstoelen, knaagdieren, egels, slakken en insecten. Tijdens het veldbezoek is het plangebied gecontroleerd op sporen van aanwezigheid van de das, zoals wissels, mestputjes, haren en burchten. Dergelijke sporen zijn niet aanwezig. In het plangebied is ook weinig reliëf aanwezig waar een das een burcht in kan maken en is het perceel volledig omheind. Hierdoor is het redelijkerwijs uit te sluiten dat de das in het plangebied voorkomt.

De steenarter leeft bij voorkeur in een kleinschalig, parkachtig landschap. De soort is met name aanwezig in de nabijheid van dorpen, boerderijen en ook steden. Elementen als groenstroken, heggen, bosjes en greppels zijn belangrijk voor het vinden van voedsel en als dekking. Binnen zijn leefgebied heeft de steenarter vele schuilplaatsen, zoals boomholtes, takkenhopen, dicht struweel en ruimtes in bebouwing. Hier bewoont de soort bijvoorbeeld zolders, kruipruimtes of ruimtes in de spouw

(www.zoogdiervereniging.nl). In het plangebied zijn op enkele plaatsen takkenhopen en dicht struweel aanwezig. Het is niet op voorhand uit te sluiten dat de steenmarter van dergelijke plaatsen gebruik maakt als schuilgelegenheid. Deze schuilmogelijkheden liggen echter ruimschoots buiten de bouwvlakken en zullen door de voorgenomen plannen niet aangetast worden. Binnen de bouwvlakken zelf zijn geen schuilmogelijkheden aanwezig. Verstoring van de steenmarter door de voorgenomen plannen is op voorhand uit te sluiten.

Kleine marterachtigen (bunzing, wezel en hermelijn) zijn voornamelijk soorten van kleinschalig cultuurlandschap, maar kunnen ook in stedelijke omgeving voorkomen, zolang er voldoende groen en schuilmogelijkheid aanwezig is. Dergelijke soorten kunnen, net als de steenmarter, binnen het plangebied gebruik maken van enkele schuilmogelijkheden. Binnen de bouwvlakken zelf zijn echter geen schuilmogelijkheden aanwezig. Met de voorgenomen plannen wordt mogelijk een kleine deel van het leefgebied van kleine marterachtigen verwijderd door de realisatie van de woningen. Marters hebben echter een groot territorium en er zijn voldoende alternatieven in de omgeving aanwezig, waardoor verstoring van kleine marterachtigen door de voorgenomen plannen op voorhand is uit te sluiten.

4.2.5 Vleermuizen

Volgens verspreidingsgegevens van de NDFP en verspreidingsatlas.nl komen de franjestaart, gewone dwergvleermuis, laatvlieger, rosse vleermuis, ruige dwergvleermuis en watervleermuis in de buurt van het plangebied voor. Alle vleermuissoorten, alsmede hun verblijfplaatsen, essentiële foerageergebieden en vliegroutes zijn beschermd volgens de Wet natuurbescherming.

Vleermuizen zijn globaal op te delen in gebouwbewonende soorten zoals gewone dwergvleermuis en boombewonende soorten als rosse vleermuis en watervleermuis. Daarnaast bestaan soorten die van beide elementen gebruikmaken. Daarbij is ook onderscheid te maken in zomer- en winterverblijfplaatsen van de verschillende soorten. Sommige soorten zoals de gewone dwergvleermuis verblijven het gehele jaar in gebouwen (spouwmuren, achter gevelbetimmeringen, etc.). Andere soorten als de rosse vleermuis verblijven jaarrond in bomen (in holten, holen en achter loshangend schors). De watervleermuis overwintert echter weer in bunkers, grotten en kelders en verblijft in de zomerperiode in boomholten (Dietz et al. 2011).

Gebouwbewonende vleermuissoorten

Gebouwbewonende vleermuizen hebben hun verblijfplaats achter bijvoorbeeld gevelbetimmering, in spouwmuren, achter dakbeschot, achter luiken en in schoorstenen (BIJ12 2017a, Dietz et al. 2011). De nieuwe bouwkavels zijn beiden onbebouwd en daarom niet geschikt als verblijfplaats voor gebouwbewonende vleermuizen.

Boombewonende vleermuissoorten

Boombewonende soorten worden gevonden in holten en spleten in bomen en achter loshangend schors. Bomen dienen hiervoor een zekere diameter en leeftijd te hebben. Zo hebben vleermuizen genoeg ruimte in de boom. Grofweg zijn hardhout bomen als eik en beuk jonger dan 60 jaar en zachthout bomen jonger dan ongeveer 30 jaar voor een spechtenhol nog niet geschikt (Zoogdiervereniging & Probos 2012). In het plan-

gebied staan verschillende bomen. Deze zijn tijdens het veldbezoek geïnspecteerd op geschikte holtes en loszittend schors. Deze zijn binnen de nieuwe bouwkavels en direct daar omheen niet aangetroffen. Verblijfplaatsen van boombewonende vleermuizen zijn daarom niet in het plangebied te verwachten.

Essentieel foerageergebied

Alle in Nederland voorkomende vleermuizen leven van insecten. Zij foerageren daarom op plaatsen waar veel insecten aanwezig zijn. Voorbeelden van veel voorkomende foerageergebieden zijn openingen op kruinhoogte tussen bomen, boven water en in de luwte van dijken. Als een dergelijk foerageergebied van zeer groot belang is voor vleermuizen van een bepaalde verblijfplaats, kan gesproken worden van een essentieel foerageergebied. Als een dergelijk foerageergebied verloren zou gaan, zou de voedselvoorziening van deze vleermuizen verdwijnen, waardoor ze de verblijfplaats moeten verlaten. Het verdwijnen van het foerageergebied leidt zo tot het niet meer functioneren van de verblijfplaats. Dergelijk essentieel foerageergebied is beschermd.

Een bomenrijk gebied met open plekken, zoals aanwezig in het plangebied, vormt geschikt foerageergebied. Er gaat echter slechts een zeer beperkt deel van het foerageergebied verloren door de voorgenomen plannen. In de rest van het plangebied is nog voldoende alternatief foerageergebied aanwezig. Het is niet waarschijnlijk dat de bomen in de bouwvlakken een essentieel foerageergebied voor vleermuizen vormen.

Essentiële vliegroutes

Om zich van hun verblijfplaatsen naar hun foerageergebied te verplaatsen worden door een aantal soorten steeds dezelfde lijnvormige elementen gebruikt. Bijvoorbeeld de gewone dwergvleermuis gebruikt vaak bomenrijen waaraan het zich kan oriënteren. Als een dergelijke route verdwijnt of onderbroken wordt, vervalt deze mogelijkheid om van verblijfplaats naar foerageergebied te komen. Vleermuizen moeten dan een alternatieve route zoeken. Als dit niet mogelijk is en als de vliegroute door veel vleermuizen wordt gebruikt, kan dit een groot negatief effect op de vleermuizenpopulatie in het gebied hebben (Limpens et al. 2004). Daarom zijn dergelijke vliegroutes beschermd. Van een doorlopende groenstructuur is in het plangebied geen sprake, het is daarom niet te verwachten dat de bomen in het plangebied onderdeel uitmaken van een essentiële vliegroute voor vleermuizen.

4.2.6 Reptielen

Reptielen komen in ons land voornamelijk voor op de hogere zandgronden, in duin-, bos- of heidegebieden. De ringslang komt daarnaast ook voor in veengebieden en laat zich ook in meer stedelijk gebied zien. Deze soort komt vooral voor ten noorden van de grote rivieren. De muurhagedis is gebonden aan warme, stenige plekken en leeft in Nederland vooral in Maastricht en is daarnaast op verschillende plaatsen uitgezet. (Creemers en van Delft 2009).

Volgens verspreidingsgegevens van de NDFP en verspreidingsatlas.nl komen de levendbarende hagedis en de hazelworm in de buurt van het plangebied voor.

De levendbarende hagedis is een soort die voornamelijk in ruigte, heide en bermen voorkomt. Het plangebied bestaat uit bosgebied en grasveld. Daarom is geen geschikt

habitat voor de levendbarende hagedis in het plangebied aanwezig en is de aanwezigheid van de soort redelijkerwijs uit te sluiten.

De hazelworm is een soort die in veel verschillende habitats voorkomt, maar hoofdzakelijk in bosgebieden. Hierbij maken ze in de zomer gebruik van verschillende landschapselementen, zoals houtstapels, bladerhopen en andere materialen om onder te schuilen. In de winter gaat de hazelworm in winterrust in holen onder de grond. Het plangebied zelf vormt in principe geschikt zomerhabitat voor de hazelworm door de aanwezigheid van een strooisel laag en enkele takkenhopen. Geschikte holen voor de winterrust van een hazelworm zijn echter niet in het plangebied aanwezig. Daarnaast is het plangebied volledig geïsoleerd van andere geschikte leefgebieden voor hazelwormen, waardoor geen uitwisseling met andere gebieden plaats kan vinden en de hazelworm in de winter geen overwinteringsplaats kan bereiken. Het is daarom redelijkerwijs uit te sluiten dat het plangebied deel uitmaakt van het functioneel leefgebied van de hazelworm.

4.2.7 Amfibieën

Aanwezigheid soorten waarvoor een provinciale vrijstelling geldt

Zoals beschreven in paragraaf 2.2, geldt voor een aantal meer algemeen voorkomende beschermde soorten amfibieën een provinciale vrijstelling van de verboden in de wet. Het is goed mogelijk dat in of nabij het plangebied deze soorten voorkomen, zoals de bruine kikker of gewone pad. Deze soorten komen wijdverspreid voor en stellen geen hoge eisen aan hun omgeving.

Aanwezigheid soorten waarvoor geen vrijstelling geldt

Beschermde amfibieën waarvoor geen provinciale vrijstelling geldt, komen voornamelijk voor in en nabij vennen, poelen en slotjes, met helder en schoon water, in heide-, veen- en bosgebied en in de uiterwaarden. De rugstreppad is ook in de duinen aanwezig. De geelbuikvuurpad, vuursalamander en vroedmeesterpad worden bijna uitsluitend in Zuid-Limburg aangetroffen (Creemers en van Delft 2009, verspreidingsatlas.nl).

Volgens verspreidingsgegevens van de NDFF en verspreidingsatlas.nl komen de alpenwatersalamander, heikikker, kamsalamander, knoflookpad, poelkikker en rugstreppad in de buurt van het plangebied voor.

In het plangebied is geen oppervlaktewater aanwezig, waardoor de aanwezigheid van voortplantingshabitat voor amfibieën in de huidige situatie op voorhand uitgesloten kan worden. In de directe omgeving van het plangebied is tevens geen geschikt voortplantingshabitat voor beschermde amfibieën aanwezig, waardoor het ook redelijkerwijs is uit te sluiten dat het plangebied functioneert als landhabitat voor beschermde amfibieën.

Op het moment is het niet waarschijnlijk dat de rugstreppad in het plangebied voorkomt omdat zanderig terrein en ondiepe poelen ontbreken. Als in het plangebied in een later stadium echter braakliggend terrein aanwezig zal zijn, is het niet onmogelijk dat de soort zich in het plangebied zal vestigen. Aangeraden wordt om ondiepe poe-

len zo snel mogelijk te dempen en het terrein zo kort mogelijk braak te laten liggen. Hiermee kan vestiging van de rugstreeppad worden voorkomen.

4.2.8 Vissen

De beschermde vissoorten zijn veelal zeldzaam voorkomende soorten gebonden aan helder, stromend water van beekjes of rivieren. Een uitzondering hierop is de grote modderkruiper die vooral leeft in langzaam stromend water van sloten, vennen of plassen. De soort komt daar voor op plekken met veel onderwatervegetatie en een goed ontwikkelde waterbodem (Janssen en Schamineé 2004, verspreidingatlas.nl).

In het plangebied zijn geen permanent watervoerende elementen aanwezig. De aanwezigheid van beschermde vissen in het plangebied is daarmee uitgesloten.

4.2.9 Insecten en andere ongewervelden

Beschermde insectensoorten en andere beschermde ongewervelden zijn veelal zeldzaam en eisen een specifiek habitat. Beschermde vlindersoorten komen vooral voor in kruidenrijke en soortenrijke graslanden, heiden, vennen en (vochtig) bos (Bos et al. 2006, vlinderstichting.nl). Beschermde libellensoorten leven met name in veengebieden, nabij beekjes of rivieren en bij vennen op de hogere zandgronden (Nederlandse Vereniging voor Libellenstudie 2002). Beschermde keversoorten zijn gebonden aan oude, rottende bomen in bosgebieden of komen zeldzaam voor in (groter) permanent, helder open water van goede kwaliteit op veengrond (eis-nederland.nl, Janssen en Schamineé, 2004). De Europese rivierkreeft is in ons land nog maar van één plek bekend, op landgoed Warnsborn bij Arnhem. De Bataafse stroommossel is uit ons land verdwenen en de platte schijfhoren komt lokaal voor in laagveengebieden en het rivierengebied, in helder, stilstaand of zeer zwak stromend water met rijke plantengroei, in zowel meren, sloten als plassen (anemoon.org, verspreidingsatlas.nl).

In het betreffende plangebied is geen sprake van open water, grootschalig bos, soortenrijk grasland, heide of veen. Leefgebied voor deze soorten is hierdoor niet aanwezig. Beschermde insecten en andere ongewervelden zijn daarom niet te verwachten in het plangebied.

4.3 Aanwezigheid houtopstanden

In het plangebied is een houtopstand aanwezig. De bomen en struiken die aanwezig zijn, zijn namelijk onderdeel van een eenheid bomen en struiken waarvan de oppervlakte groter is dan duizend vierkante meter.

5 Effectbeoordeling en advies vervolgtraject

5.1 Mogelijke effecten op beschermde gebieden

Natura 2000

Het plangebied ligt niet in een gebied dat in het kader van de Wet natuurbescherming is aangewezen. Het dichtstbijzijnde Natura 2000-gebied ligt op 14 kilometer afstand. Met het plan wordt een kleinschalige ruimtelijke ontwikkeling mogelijk gemaakt. Het is uitgesloten dat bijvoorbeeld licht of geluid afkomstig van de ontwikkeling op deze grote afstand het Natura 2000-gebied kan verstoren. Ook is van de ontwikkeling geen sterke toename van stikstofemissie te verwachten. Vanwege de kleinschaligheid van de ontwikkeling en de aanzienlijke afstand tot Natura 2000-gebied zijn negatieve effecten op Natura 2000-gebieden door de ontwikkeling uitgesloten. Nader onderzoek in de vorm van een voortoets is dan ook niet nodig.

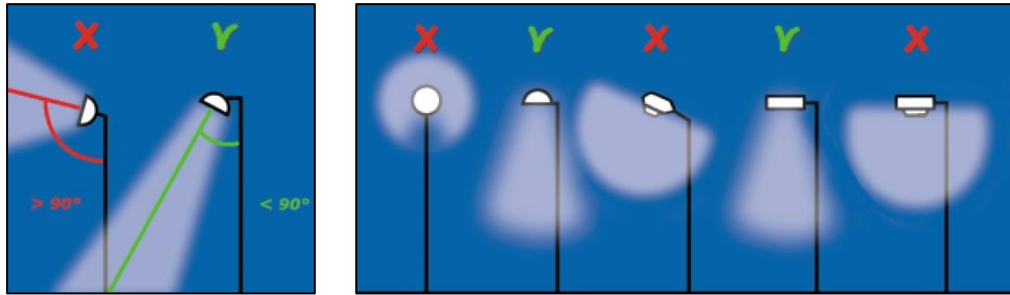
Provinciale bescherming

Het dichtstbijzijnde gedeelte van het natuurnetwerk bevindt zich op minimaal 300 meter ten oosten van het plangebied. De bescherming van het Natuurnetwerk Brabant (NNB) kent het begrip externe werking. Dit betekent dat de essentiële kenmerken en waarden van het natuurnetwerk niet in het geding mogen komen door de voorgenomen plannen, zelfs als de ingreep buiten het NNB plaatsvindt. Het betreft in dit geval echter een zeer kleinschalige ingreep (twee woningen) en tussen het plangebied en het natuurnetwerk ligt een woonwijk. Het is daarom zeer onwaarschijnlijk dat de werkzaamheden verstorend kunnen werken voor het betreffende natuurgebied. De voorgenomen ingreep zal geen effect op de wezenlijke waarden en kenmerken van het NNB hebben. De bescherming van het NNB staat de uitvoering van het plan niet in de weg.

5.2 Mogelijke effecten op beschermde soorten

5.2.1 *Zorgplicht, voor alle in het wild levende dieren en planten*

In en rondom het plangebied kunnen in het wild levende planten en dieren voorkomen. Bij de ruimtelijke ontwikkeling zouden deze planten en dieren kunnen worden gedood. Voor al de in het wild levende soorten geldt de zorgplicht van de Wet natuurbescherming. Dit houdt in elk geval in dat iedereen die weet dat hij schade aan natuur gaat veroorzaken door een bepaalde handeling, hij deze handeling daarom niet uitvoert, of maatregelen neemt om schade aan de natuur door de handeling zoveel mogelijk te voorkomen. Probeer bijvoorbeeld bij de ruimtelijke ingreep zoveel mogelijk bomen, struiken en overig groen te behouden. Werken buiten de winterperiode voorkomt dat dieren die in winterrust zijn verstoord of gedood worden. Wanneer verlichting wordt geplaatst, probeer uitstraling van licht naar de omgeving zoveel mogelijk te beperken, om verstoring van diersoorten te voorkomen. Dit kan bijvoorbeeld door verlichting te beperken tot die plekken waar licht noodzakelijk is, lage en gericht armaturen te gebruiken in plaats van rondstralende armaturen en lampen goed te richten.



Om verstoring van dieren door straatverlichting en andere vormen van verlichting tot een minimum te beperken, dienen lichtbundels zo veel mogelijk naar beneden te worden gericht.

5.2.2 Vogels

Uit voorliggend onderzoek blijkt verder dat in en direct rond het plangebied vogels aanwezig zijn en ook kunnen broeden. Voor deze vogels geldt artikel 3.1 van de Wet natuurbescherming, die het onder meer verbiedt vogels te doden, te vangen of in gebruik zijnde nesten van vogels te beschadigen of te vernielen.

Bij de geplande ontwikkeling zouden nesten van broedende vogels kunnen worden beschadigd, wat verboden is onder de Wet natuurbescherming. De periode waarin de meeste vogelsoorten broeden, loopt globaal van half maart tot half augustus, maar ook broedgevallen buiten deze periode zijn gewoon beschermd. Om overtreding van de wet te voorkomen adviseren wij u om de geplande ruimtelijke ontwikkeling buiten de broedperiode te starten. Op deze manier worden geen in gebruik zijnde nesten beschadigd of vernield. Ook zullen vogels in en direct rond het plangebied geen nest bouwen, omdat te veel verstoring aanwezig is.

Indien de werkzaamheden echt in de broedperiode gestart moeten worden, is nader onderzoek naar broedende vogels noodzakelijk. Kort voor de start van de werkzaamheden dient dan door een ecoloog met kennis van vogels door middel van één veldbezoek onderzocht te worden of broedende vogels in en direct rond het plangebied aanwezig zijn. Als deze niet aanwezig zijn, kunnen de werkzaamheden starten. Als wel een broedende vogel aanwezig is, mogen de werkzaamheden niet starten. Er dient dan met een ecoloog met kennis van vogels naar een oplossing gezocht te worden.

Jaarrond beschermde nesten

Van verschillende vogelsoorten is het nest jaarrond beschermd. Met het uitgevoerde onderzoek is duidelijk geworden dat essentieel leefgebied voor deze soorten niet in of bij het plangebied aanwezig is. Negatieve effecten op deze soorten zijn van de ontwikkeling dan ook niet te verwachten. Nader onderzoek naar deze soorten is niet nodig en de bescherming van deze soorten staat de ontwikkeling niet in de weg.

5.2.3 Overige beschermde soorten

Soorten waarvoor provinciale vrijstelling geldt

In en nabij het plangebied kunnen ook soorten voorkomen die zijn beschermd onder de Wet natuurbescherming, maar waarvoor een provinciale vrijstelling van de verboden geldt, voor werkzaamheden die men uitvoert in het kader van ruimtelijke ontwikkeling en inrichting. Dit betreft bijvoorbeeld de soorten bruine kikker en gewone pad.

Door de provinciale vrijstelling staat de aanwezigheid van deze soorten de geplande ontwikkeling niet in de weg. Wel geldt ook voor deze soorten altijd de eerder beschreven zorgplicht.

Soorten, waarvoor geen provinciale vrijstelling geldt

Door het uitgevoerde onderzoek is duidelijk geworden dat essentiële elementen, zoals essentieel leefgebied of verblijfplaatsen, van beschermde soorten waarvoor geen provinciale vrijstelling geldt, niet aanwezig zijn. Doordat deze elementen niet aanwezig zijn, zijn negatieve effecten op deze categorie beschermde soorten niet te verwachten. Nader onderzoek naar de aanwezigheid van deze soorten is niet nodig en de bescherming van deze soorten staat de ontwikkeling niet in de weg.

5.3 Mogelijke effecten op beschermde houtopstanden

In het plangebied is een houtopstand aanwezig en als onderdeel van het plan worden bomen of struiken van deze houtopstand geveld. Op deze velling is het beschermingsregime voor houtopstanden van de Wet natuurbescherming echter niet van toepassing, want de houtopstand die wordt geveld ligt binnen de grenzen van de bebouwde kom met betrekking tot de bescherming van houtopstanden van de gemeente.

6 Conclusie

Tussen de Graafsebaan en de Hoefstraat te Heesch bevindt zich een woonperceel. De initiatiefnemer is voornemens om op deze locatie twee nieuwe woningen te realiseren. Hiertoe dient het bestemmingsplan gewijzigd te worden. Voor de vaststelling van een nieuw bestemmingsplan is het noodzakelijk dat de haalbaarheid ervan wordt aangetoond. Er dient daarom vanuit de ecologie onderzocht te worden of met de ruimtelijke ontwikkelingen die het plan toestaat sprake is van overtreding van de geldende natuurwet- en regelgeving. In deze quick scan is onderzocht of er beschermde natuurwaarden, volgens de nu geldende natuurwet- en regelgeving, aan- of afwezig zijn in het plangebied. Ook is nagegaan of de ruimtelijke ontwikkeling die mogelijk wordt gemaakt, mogelijk negatieve effecten kan hebben op beschermde natuur buiten het plangebied.

Gebiedsbescherming

Uit de quick scan blijkt dat Natura 2000-gebied Rijntakken het dichtst in de buurt van het plangebied ligt. Door de afstand tot het Natura 2000-gebied en de kleinschaligheid van de ontwikkeling zijn verstoringen echter op voorhand uitgesloten. De bescherming van Natura 2000 staat de ontwikkeling niet in de weg en aanvullend onderzoek is niet noodzakelijk.

Verder blijkt uit de quick scan dat in de omgeving van het plangebied geen Natuurnetwerk Nederland of andere provinciaal beschermde natuur aanwezig is die door de voorgenomen plannen negatief beïnvloed zou kunnen worden. De provinciale bescherming van deze gebieden staat de uitvoering van het plan dan ook niet in de weg en nader onderzoek hiernaar is niet noodzakelijk.

Soortenbescherming

In en rondom het plangebied kunnen in het wild levende planten en dieren aanwezig zijn. Iedereen dient voldoende zorg in acht te nemen voor deze soorten en hun directe leefomgeving. Uit de quick scan blijkt verder dat in en rondom het plangebied vogels kunnen broeden. Om overtreding van de wet te voorkomen wordt geadviseerd om de geplande ruimtelijke ontwikkeling buiten de broedperiode te starten. Op deze manier worden geen in gebruik zijnde nesten beschadigd of vernield.

In en nabij het plangebied kunnen ook soorten voorkomen die zijn beschermd onder de Wet natuurbescherming, maar waarvoor een provinciale vrijstelling van de verboden geldt, voor werkzaamheden die men uitvoert in het kader van ruimtelijke ontwikkeling en inrichting. Door de provinciale vrijstelling staat de aanwezigheid van deze soorten de geplande ontwikkeling niet in de weg. Essentiële elementen, zoals essentieel leefgebied of verblijfplaatsen, van beschermde soorten waarvoor geen provinciale vrijstelling geldt, zijn niet aanwezig. De bescherming van deze categorie soorten staat de ontwikkeling niet in de weg.

Nestplaatsen van vogelsoorten waarvan het nest jaarrond is beschermd worden niet verwacht. Nader onderzoek naar deze soorten is niet nodig en de bescherming van deze soorten staat de ontwikkeling niet in de weg.

Bescherming houtopstanden

Bij deze ruimtelijke ontwikkeling wordt geen houtopstand geveld waarop de regels van de Wet natuurbescherming van toepassing zijn. De bescherming van houtopstanden vormt dan ook geen beperking voor de beoogde ruimtelijke ontwikkeling.

Geraadpleegde bronnen

Literatuur

BIJ12. 2017b. Kennisdocument Gierzwaluw *Apus apus*, versie 1.0, juli 2017. BIJ12, Utrecht.

BIJ12. 2017c. Kennisdocument Huismus *Passer domesticus*, versie 1.0, juli 2017. BIJ12, Utrecht.

Creemers, R. van Delft, J. 2009. De Amfibieën en Reptielen van Nederland. Nederlandse Fauna deel 9.

Dietz, Ch. von Helversen, O. Nill, D. 2011. Vleermuizen. Alle soorten van Europa en Noordwest-Afrika.

Janssen, J. A. M. Schamineé, J. H. J. 2004. Europese Natuur in Nederland. Soorten van de habitatrichtlijn.

Lange, R. Twisk, P. van Winden, A. van Diepenbeek, A. 2003. Zoogdieren van West-Europa.

Nederlandse Vereniging voor Libellenstudie. 2002. De Nederlandse Libellen (Odonata). Nederlandse Fauna deel 4.

Ministerie EZLI. 2012. Memorie van toelichting bij Wet natuurbescherming. Kamerstuk.

Ministerie EZ. 2015. Memorie van antwoord bij Wet natuurbescherming. Kamerstuk Eerste Kamer der Staten-Generaal.

SOVON. 2002. Atlas van de Nederlandse Broedvogels. Verspreiding, aantallen, verandering. Nederlandse Fauna deel 5.

Websites

www.anemoon.org

www.aerius.nl

www.eis-nederland.nl

www.ndff.nl

www.noordbrabant.nl

www.ravon.nl

www.sovon.nl

www.synbiosys.alterra.nl

www.verspreidingsatlas.nl

www.vlinderstichting.nl

www.vogelbescherming.nl

Bijlage 1. Wettelijk kader

Gebiedsbescherming

Inleiding

Op grond van artikel 2.1 van de Wet natuurbescherming kunnen natuurgebieden of andere gebieden die belangrijk zijn voor flora en fauna, door de Minister worden aangewezen ter uitvoering van de Vogelrichtlijn- en/of Habitatrichtlijn, de zogeheten Natura 2000-gebieden. Ook kan de Minister op grond van deze wet in enkele specifieke gevallen bijzondere nationale natuurgebieden aanwijzen. De Wet natuurbescherming draagt Gedeputeerde Staten daarnaast op, om in hun provincie te zorgen voor een landelijk ecologisch netwerk, genaamd Natuurnetwerk Nederland. De bescherming van dit natuurnetwerk wordt geregeld bij provinciale verordening. Daarnaast kunnen provincies bij provinciale verordening andere gebieden met bijzondere natuurwaarden beschermen, genaamd bijzondere provinciale natuurgebieden en bijzondere provinciale landschappen. Hieronder wordt een toelichting gegeven bij de verschillende vormen van gebiedsbescherming.

Natura 2000-gebieden en bijzondere nationale natuurgebieden

Voor alle Natura 2000-gebieden en bijzondere nationale natuurgebieden geldt op basis van artikel 1.11 van de Wet natuurbescherming een zorgplicht. Iedereen dient voldoende zorg in acht te nemen voor deze gebieden. Dit houdt onder meer in dat men negatieve gevolgen voor deze gebieden zoveel mogelijk beperkt door het nemen van alle maatregelen die redelijkerwijs kunnen worden verwacht. Uit de Memorie van Toelichting blijkt, dat de Wet natuurbescherming, buiten de zorgplicht, al voldoende instrumenten bevat om schadelijke handelingen in Natura 2000-gebieden te beperken. Deze zorgplicht is daarmee primair bedoeld om de eigen verantwoordelijkheid vast te leggen, die een ieder heeft voor een zorgvuldige omgang met de natuurwaarden in Natura 2000-gebieden.

Natura 2000-gebieden

Bij de aanwijzing van een Natura 2000-gebied worden voor het gebied instandhoudingsdoelstellingen voor te beschermen soorten en/ of habitats vastgesteld. Conform artikel 2.7, lid 2 van de Wet natuurbescherming is het verboden om zonder vergunning projecten of andere handelingen te realiseren of te verrichten die, gelet op deze instandhoudingsdoelstelling van een Natura 2000-gebied, de kwaliteit van de natuurlijke habitats en de habitats van soorten kunnen verslechteren, of een significant verstoring effect kunnen hebben op de soorten waarvoor het gebied is aangewezen. Als een plan of project mogelijk negatieve effecten kan hebben op Natura 2000-gebied, vindt eerst een globale toetsing plaats, de voortoets. Als uit de voortoets blijkt dat er zeker geen negatieve effecten zijn, dan kan het betreffende plan worden vastgesteld, of geldt in het geval van een project geen vergunningplicht. Als de kans op significante effecten niet kan worden uitgesloten dan moet, conform artikel 2.8 van de Wet natuurbescherming een passende beoordeling worden gemaakt. In dit geval wordt een plan eveneens m.e.r.-plichtig¹. Blijkt uit de passende beoordeling dat er geen aantasting

¹ Richtlijn 2001/42/EG van het Europees Parlement en de Raad van 27 juni 2001, welke plicht in de Nederlandse wetgeving is verankerd in artikel 7.2a van de Wet milieubeheer.

plaatsvindt van de natuurlijke kenmerken van een Natura 2000-gebied, dan kan het betreffende plan worden vastgesteld, of kan voor de projecten door Gedeputeerde Staten een vergunning worden verleend. In bepaalde gevallen kan, ondanks dat uit de passende beoordeling blijkt dat aantasting van de natuurlijke kenmerken mogelijk is, een plan toch worden vastgesteld of kan een vergunning toch worden verleend. Er dient dan te worden voldaan aan de zogeheten ADC criteria. De ADC criteria houden in: i) dat er geen alternatieve oplossingen zijn, ii) dat er sprake is van dwingende redenen van groot openbaar belang en iii) dat de nodige compenserende maatregelen worden getroffen.

Bijzondere nationale natuurgebieden

In uitzonderlijke gevallen kan de Minister, op grond van artikel 2.11, bijzondere nationale natuurgebieden aanwijzen. De Minister kan dit doen voor een gebied dat is of wordt aangemeld als Habitatrichtlijngebied, maar nog niet definitief is aangewezen. Ook kan het voor een gebied dat nog geen onderdeel is van het Natura 2000-netwerk, maar waar compenserende maatregelen worden getroffen voor de realisatie van een project met significante gevolgen. Tot slot kan een gebied worden aangewezen in het geval dat dat noodzakelijk is in het kader van de Vogel- of Habitatrichtlijn, om een gunstige staat van instandhouding te realiseren. Ter bescherming van de bijzondere nationale natuurgebieden kan de Minister verschillende maatregelen nemen, waaronder toegangsbeperkingen tot het gebied, het gebruik maken van zijn of haar aan-schrijvingsbevoegdheid en het treffen van behoud- en herstelmaatregelen in het gebied.

Natuurnetwerk Nederland

Ter bescherming van vogelsoorten, van soorten van de Habitatrichtlijn en van rode lijstsoorten dienen provincies, op basis van artikel 1.12 van de Wet natuurbescherming, zorg te dragen voor de totstandkoming en instandhouding van een samenhangend ecologisch netwerk, genaamd Natuurnetwerk Nederland (voorheen Ecologische Hoofdstructuur, EHS). Voor dit netwerk geldt, op basis van artikel 2.10 van het Besluit algemene regels ruimtelijke ordening (het Barro), een 'nee, tenzij'-beschermingsregime. Het bestemmingsplan, of een omgevingsvergunning waarmee van het bestemmingsplan wordt afgeweken, maakt geen ontwikkelingen mogelijk die kunnen leiden tot een significante vermindering van de oppervlakte, kwaliteit of samenhang van de aanwezige natuur, of tot een significante aantasting van de wezenlijke kenmerken en waarden van deze gebieden, *tenzij* er sprake is van groot openbaar belang, er geen reële alternatieven zijn, negatieve effecten zoveel mogelijk worden beperkt en overblijvende negatieve effecten worden gecompenseerd.

Provincies dienen deze bescherming te regelen bij provinciale verordening. Daarnaast kunnen provincies bij provinciale verordening andere gebieden met bijzondere natuurwaarden beschermen, zoals weidevogelgebieden of ganzenfoerageergebied. De precieze invulling van de bescherming verschilt van provincie tot provincie. In paragraaf 2.1 staat de bescherming beschreven die in dit geval van toepassing is.

Soortenbescherming

Verboden en zorgplicht

Voor een aantal soorten is door middel van verboden een beschermingsregime opgenomen in de Wet natuurbescherming. Er is een apart beschermingsregime voor Vogelrichtlijnsoorten (artikelen 3.1-3.4), voor Habitatrichtlijnsoorten (artikelen 3.5-3.9) en voor andere soorten (artikelen 3.10 en 3.11).

Naast de beschermde plant- en diersoorten geldt op basis van artikel 1.11 van de Wet natuurbescherming voor al de in het wild levende soorten ook een zorgplicht. Iedereen dient voldoende zorg in acht te nemen voor deze soorten en hun directe leefomgeving. Dit houdt onder meer in dat men negatieve gevolgen voor aanwezige soorten zoveel mogelijk beperkt door het nemen van alle maatregelen die redelijkerwijs kunnen worden verwacht.

Vogelrichtlijnsoorten

Voor ruimtelijke ingrepen zijn de volgende verboden relevant: het is verboden om van nature in Nederland in het wild levende vogels opzettelijk te doden of te vangen, het is verboden opzettelijk nesten, rustplaatsen en eieren van deze soorten te beschadigen of te vernielen of nesten van vogels weg te nemen. Ook is het verboden deze soorten opzettelijk te storen wanneer dit van wezenlijke invloed is op de staat van instandhouding van de soort.

De verboden in de wet zorgen voor een goede bescherming van nesten van alle in het wild levende vogelsoorten tijdens het broedseizoen. Globaal loopt het broedseizoen van half maart tot half augustus, maar ook de nesten van broedende vogels buiten deze periode zijn beschermd. Daarnaast zijn van een aantal vogelsoorten de nesten jaarrond beschermd, dus ook als ze niet als broedlocatie worden gebruikt. Het betreft dan over het algemeen soorten die hun nest het gehele jaar als verblijfplaats gebruiken of soorten die niet of nauwelijks in staat zijn om een eigen nest te bouwen.

Habitatrichtlijnsoorten

Voor ruimtelijke ingrepen zijn de volgende verboden relevant: het is verboden om soorten van de Habitatrichtlijn en van de verdragen van Bonn en Bern, in hun natuurlijke verspreidingsgebied opzettelijk te doden, te vangen of te verstoren, om eieren opzettelijk te vernielen, om voortplantings- of rustplaatsen te beschadigen en om planten van de Habitatrichtlijn en van het verdrag van Bern opzettelijk te ontwortelen of te vernielen.

Andere soorten

Naast de Vogelrichtlijnsoorten en de Habitatrichtlijnsoorten worden in de wet een aantal diersoorten en plantensoorten beschermd. Voor deze soorten zijn bij ruimtelijke ingrepen de volgende verboden relevant: het is verboden de beschermde diersoorten opzettelijk te doden of te vangen en om de vaste voortplantings- of rustplaatsen te beschadigen en het is verboden om de beschermde plantensoorten opzettelijk te plukken, ontwortelen of te vernielen.

Opzetvereiste

Bij veel van de hierboven genoemde verboden is er sprake van een opzetvereiste. Zo is het verboden om vogelnesten *opzettelijk* te beschadigen. In de wet wordt bij deze opzet uitgegaan van 'voorwaardelijke opzet'. Bij voorwaardelijke opzet is men zich bij het handelen bewust van de mogelijke negatieve consequenties, terwijl men de handeling toch uitvoert. Een voorbeeld van voorwaardelijke opzet is iemand die in het voorjaar een boom omzaagt en daarbij 'per ongeluk' een vogelnest beschadigt. De persoon had niet de opzet dit nest te beschadigen. Maar in de broedtijd van vogels is er wel een aanzienlijke kans dat er in een boom een vogel nestelt. Er kan daarom toch sprake zijn van opzettelijke beschadiging van het nest; voorwaardelijke opzet.

Vrijstelling, gedragscodes en ontheffing

Provinciale Staten kunnen in een verordening een vrijstelling verlenen van de bovenstaande verboden. Zie paragraaf 2.2 voor de vrijstelling die in deze provincie van toepassing is.

Daarnaast zijn de verboden niet van toepassing op handelingen die men uitvoert in het kader van ruimtelijke inrichting of ontwikkeling of bestendig beheer en onderhoud, wanneer men die handelingen uitvoert conform een goedgekeurde gedragscode. Gedragscodes kunnen daarbij zowel gebruikt worden voor de omgang met de Vogelrichtlijnsoorten, de Habitatrichtlijnsoorten als de andere beschermde soorten. Wel geldt voor de Vogelrichtlijnsoorten en de Habitatrichtlijnsoorten de aanvullende eis dat de handelingen die men uitvoert een wettelijk belang dienen uit de Vogelrichtlijn en Habitatrichtlijn. Het gaat dan onder meer om handelingen in het belang van de volksgezondheid, openbare veiligheid of ter bescherming van flora en fauna.

Tot slot kunnen Gedeputeerde Staten, wanneer er geen andere bevredigende oplossing bestaat, onder bepaalde voorwaarde een ontheffing verlenen van de verboden. Ook hierbij geldt voor Vogelrichtlijnsoorten en Habitatrichtlijnsoorten dat aan de handelingen die men verricht een wettelijk belang van de Vogelrichtlijn respectievelijk de Habitatrichtlijn ten grondslag dient te liggen.

Bescherming houtopstanden

De bescherming van houtopstanden is geregeld in hoofdstuk 4 van de Wet natuurbescherming. Het is verboden houtopstanden geheel of gedeeltelijk te vellen of te doen vellen, zonder voorafgaande melding bij de provincie. Een houtopstand is hierbij gedefinieerd als een eenheid van bomen of struiken met een oppervlakte van ten minste 1.000 vierkante meter of een rijbeplanting die meer dan 20 bomen omvat. De wet schrijft verder voor dat wanneer een houtopstand geheel of gedeeltelijk is geveld, de grond binnen drie jaar moet worden herbeplant.

Bovenstaande bescherming geldt niet voor alle houtopstanden. De regels zijn niet van toepassing op houtopstanden op erven of in tuinen, op fruitbomen, op windschermen om boomgaarden, op naaldbomen bedoeld om te dienen als kerstbomen, op kweekgoed, op bepaalde beplantingen van wilgen of populieren, op bepaalde beplantingen

bedoeld voor de productie van houtige biomassa en op houtopstanden binnen de, bij besluit van de gemeenteraad, vastgelegde grenzen van de bebouwde kom. Ook voor het dunnen van een houtopstand gelden de regels niet.

De provincie kan regels stellen ten aanzien van de meldingsplicht en de plicht tot herbeplanting. Ook kan de provincie een ontheffing verlenen ten behoeve van herbeplanting op andere grond. Verder kan de provincie ontheffing verlenen en kan de provincie bij verordening vrijstelling verlenen van zowel de meldingsplicht als de plicht tot herbeplanting.