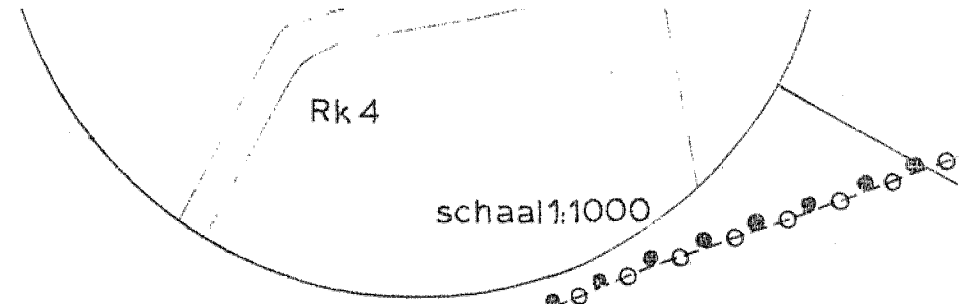
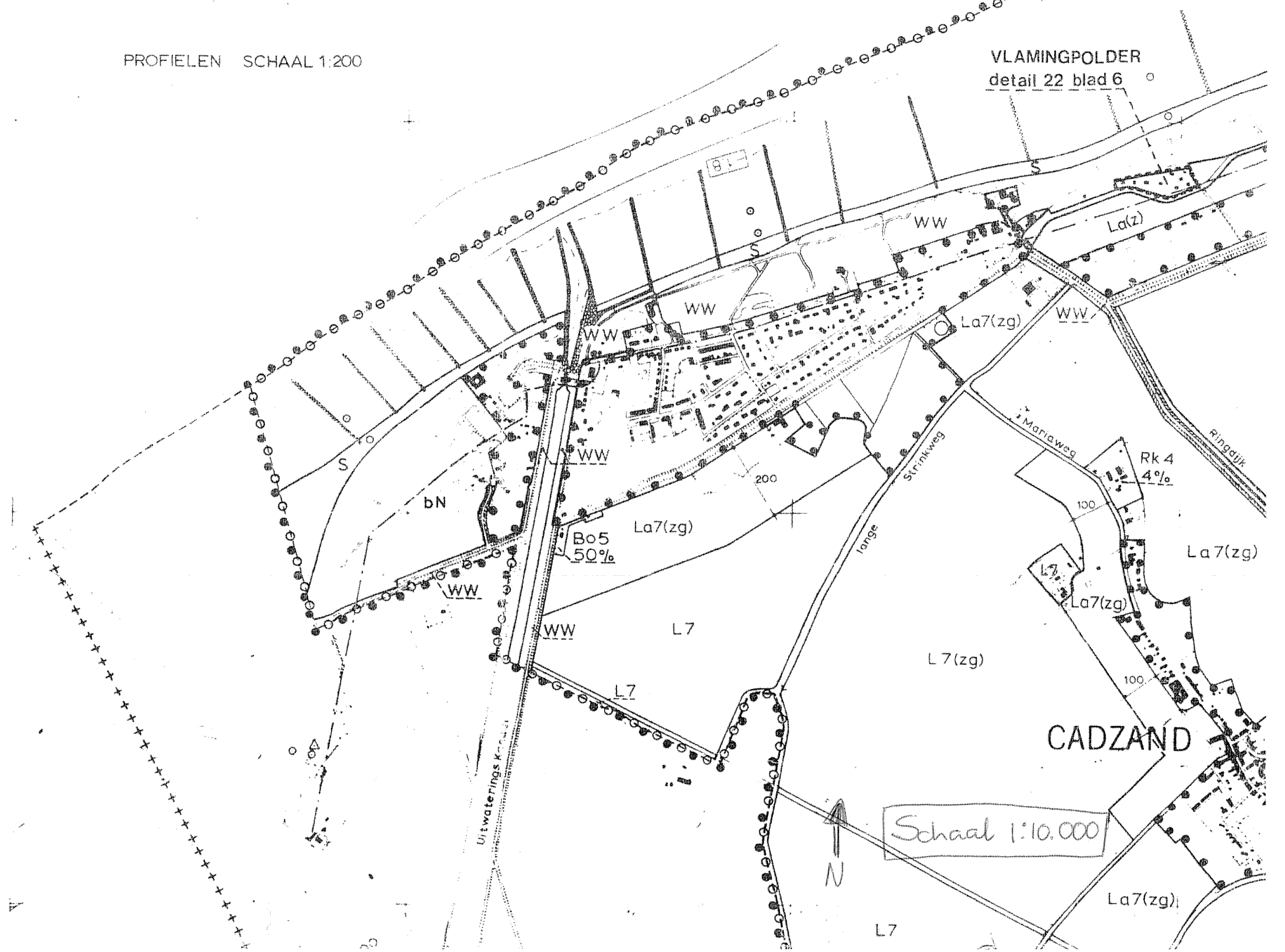


PROFIELEN SCHAAL 1:200



VLAMINGPOLDER detail 22 blad 6



CADZAND

Schaal 1:10.000

L7

La7(zg)

Rk 4
4%

200

100

100

Bo5
50%

La7(zg)

WW

L7

L7(zg)

La7(zg)

La7(zg)

WW

La(z)

WW

La7(zg)

WW

WW

bN

WW

S

Mariaweg

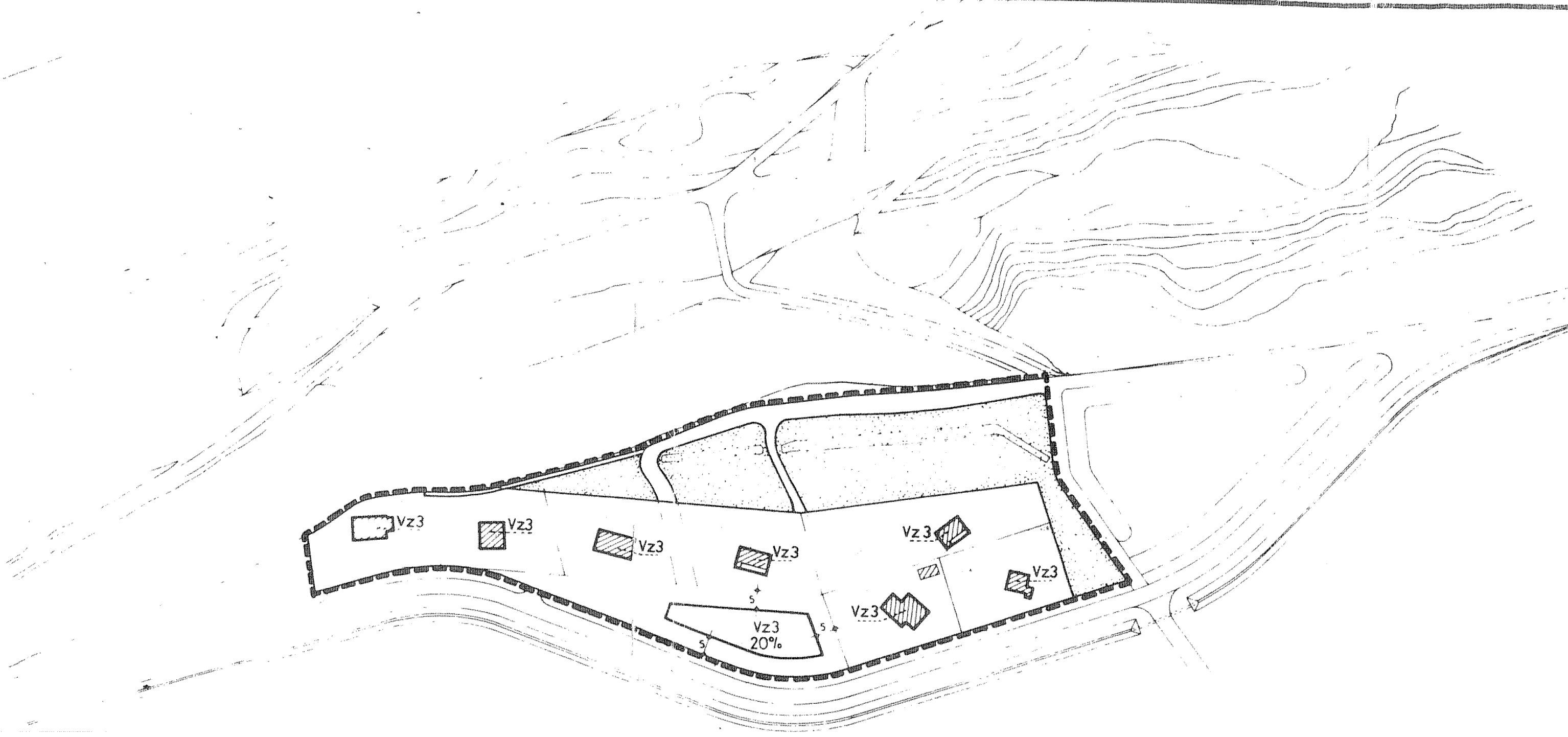
Strinkweg

lange

Ringdijk

Uitwateringskanaal





DETAIL 22
VLAMINGPOLDER



Schaal 1:1000

van toepassing op 13^e herziening

van toepassing op 12^e herziening

BESTEMMINGEN

subbestemmingen

nadere aanwijzingen

H

HORECAVESTIGINGEN

B

BEDRIJVEN

Ba - ambachtsbedrijf werkplaats
Ban - agrarisch nevenbedrijf
Bat - agrarisch technisch hulpbedrijf
Br - rioolwaterzuivering
Bo - opslagterrein

L

LANDBOUW

La - aan de grond gebonden agrarische bedrijven
Lr - recreatieve voorzieningen
Lvli - vliegterrein

(zg) geen glasopstallen
hoger dan 1m

toegestaan

LR

LANDBOUW EN REKREATIE

LRI - landschapscamping

(z) geen gebouwen
toegestaan.

* intensief veehouderijbedrijf
toegestaan

EA

R

REKREATIE

Rp - park
Rk - kampeerterrein
Rm - manege
RI - landschapscamping

(z) geen gebouwen

toegestaan.

bN

BESCHERMD NATUURGEBIED

bNB - bos
bNI - landschapscamping

bL

BESCHERMD GEBIED MET AGRARISCH GEBRUIK

bD

BESCHERMDE DIJKEN

WW

WATERSTAATSWERKEN

(r) recreatief medegebruik

toegestaan

VERKEERSDOELEINDEN

(n) zie voorschriften

G

BEGRAAFPLAATS

Goedgekeurd

WATER

Uit van

Provincie Staten van Zeeland

21-09-2004

0409460/19 dir. RMW

voor de

de directeur van de Ruimte, Milieu en Water

S

STRAND

W

WOONDOELEINDEN

Wv - vrijstaande woningen

Behoort bij de uitspraak van de Afdeling
bestuursrechtspraak van 13-7-2005
no. 200408806-1

V

VERBLUFSREKREATIE

Va - appartementen
Vz - zomerhuizen

E

ERF

TUIN

O

OPENBARE EN BIJZONDERE DOELEINDEN

(z) geen gebouwen toegestaan

GROENVOORZIENINGEN

OVERIGE AANDUIDINGEN :

CUFER BIJ LETTERAANDUIDING = MAX. HOOGTE IN METERS

% MAX. TOELAATBAAR BEBOUWD OPPERVLAK


 MATEN IN METERS


 KADASTRALE GEGEVENS

 KADASTRALE SECTIEGRENS

 SUGGESTIE BEPLANTING

 BEBOUWINGSGRENS ZEEWERING

 SCHEIDING DER BLADEN

gemeente				Oostburg		
de gemeente				Buitengebied		
710				6		10
				1:1000		90x150
182	april 1978	30-11-1978	ged. goedgek.	15-01-1980	ged. goedgek.	13-01-1984
182-1H	april 1980	21-08-1980	goedgek.	20-01-1981	-	-
182-2H	25-03-1982	15-07-1982	ged. goedgek.	12-03-1983	-	-
182-3H	13-02-1985	19-09-1985	ged. goedgek.	18-02-1985	-	-
182-4H	14-01-1986	15-05-1986	goedgek.	18-11-1986	-	-