

Projectberekening

Dit document geeft een overzicht van de invoer en rekenresultaten van een Projectberekening met AERIUS Calculator. De berekening is uitgevoerd binnen stikstofgevoelige Natura 2000-gebieden, op rekenpunten die overlappen met habitattypen en/of leefgebieden die aangewezen zijn in het kader van de Wet natuurbescherming, gekoppeld aan een aangewezen soort, of nog onbekend maar mogelijk wel relevant, en waar tevens sprake is van een overbelaste of bijna overbelaste situatie voor stikstof.



- [Overzicht](#)
- [Samenvatting situaties](#)
- [Resultaten](#)
- [Detailgegevens per emissiebron](#)

*Deze PDF is een digitaal bestand dat weer in te lezen is in AERIUS. Meer toelichting over deze PDF kunt u vinden in een bijbehorende leeswijzer. Deze leeswijzer en overige documentatie is te raadplegen via:
www.aerius.nl/handleidingen-en-leeswijzers*



Contactgegevens

Rechtspersoon

Inrichtingslocatie

Focus international Real Estate BV

Postbus 315,

5600 AH Eindhoven

Activiteit

Omschrijving

Toelichting

Tramhalte Roosteren

Deze berekening heeft betrekking op het gebruik van 16 nieuw te bouwen woningen in Roosteren

Berekening

AERIUS kenmerk

Datum berekening

Rekenconfiguratie

S3FjyArg1Ezz

15 maart 2023, 19:40

Wnb-rekengrid

Totale emissie

Gebruiksfase woningen Tramhalte Roosteren - Beoogd

Rekenjaar

2023

Emissie NH₃

0,4 kg/j

Emissie NO_x

5,2 kg/j

Resultaten

Gebruiksfase woningen Tramhalte Roosteren - Beoogd

Hoogste bijdrage

Hexagon

Gebied

Gekarteerd oppervlak met toename (ha)

-

Gekarteerd oppervlak met afname (ha)

-

Grootste toename van depositie

-

Grootste afname van depositie

-



Gebruiksfase woningen Tramhalte Roosteren (Beoogd), rekenjaar 2023

Emissiebronnen

Emissie NH₃

Emissie NO_x








 Verkeersnetwerk

0,4 kg/j

5,2 kg/j

Hoogste af- en toename op (bijna) overbelaste stikstofgevoelige Natura 2000 gebieden.



- | | |
|--|--|
|  Habitrichtlijn |  Grootste afname van depositie |
|  Vogelrichtlijn |  Grootste toename van depositie |
|  Vogelrichtlijn, Habitrichtlijn |  Hoogste totale depositie |
|  Niet bepaald | |

De bronnen op de kaart horen bij de Beoogde situatie.

Resultaten stikstofgevoelige Natura 2000 gebieden situatie "Gebruiksfase woningen Tramhalte Roosteren" (Beoogd) incl. saldering e/o referentie

	Berekend (ha gekarteerd)	Hoogste totale depositie (mol N/ha/jr)	Met toename (ha gekarteerd)	Grootste toename (mol N/ha/jr)	Met afname (ha gekarteerd)	Grootste afname (mol N/ha/jr)
Totaal	-	-	-	-	-	-

Gebruiksfasen woningen Tramhalte Roosteren, Rekenjaar 2023

1 Wegverkeer | Weg

Naam	Verkeer gebruiksfase		Links	Rechts	NO _x	5,2 kg/j
Locatie	X:185008,41 Y:343610,82	Type scherm	-	-	NO ₂	1,1 kg/j
Lengte	431,69 m	Hoogte	-	-	NH ₃	0,4 kg/j
Wegtype	Binnen bebouwde kom (doorstromend)	Afstand tot de weg	-	-		
Rijrichting	Beide richtingen					
Tunnelfactor	1					
Type hoogteligging	Normaal					
Weghoogte	0 m					
Verkeer	Max. snelheid	Aantal voertuigen				In file
Licht verkeer	Voorgeschreven factoren	138 p/etmaal				0,0 %
Middelzwaar vrachtverkeer	Voorgeschreven factoren	0 p/etmaal				0,0 %
Zwaar vrachtverkeer	Voorgeschreven factoren	0 p/etmaal				0,0 %
Busverkeer	Voorgeschreven factoren	0 p/etmaal				0,0 %

Disclaimer

Hoewel verstrekte gegevens kunnen dienen ter onderbouwing van een vergunningaanvraag, kunnen er geen rechten aan worden ontleend. De eigenaar van AERIUS aanvaardt geen aansprakelijkheid voor de inhoud van de door de gebruiker aangeboden informatie. Bovenstaande gegevens zijn enkel bruikbaar tot er een nieuwe versie van AERIUS beschikbaar is. AERIUS is een geregistreerd handelsmerk in Europa. Alle rechten die niet expliciet worden verleend, zijn voorbehouden.

Rekenbasis

Deze berekening is tot stand gekomen op basis van

AERIUS versie 2022_20230221_e1cb893112

Database versie 2022_e1cb893112

Voor meer informatie over de gebruikte methodiek en data zie:

<https://www.aerius.nl/>