

Behoort bij besluit / besluit van de gemeenteraad
 en vrochtafzet / gemeenteraad met de gemeente
 Moerdijk van 29 dec. 1994
 De secretaris: *[Handwritten Signature]*

Behoort bij besluit van de raad
 der gemeente ZEVENBERGEN
 van 20 dec. 1994
 Mij bekend,
 De secretaris van Zevenbergen,
[Handwritten Signature]

opdrachtgever: **INDUSTRIE- EN HAVENSCHAP MOERDIJK**
 project: **bestemmingsplan industrieterr. MOERDIJK**
 onderdeel: **PLANKAART - 1e herziening**
 schaal: 1:10000
 datum: 20-05-1994
 gemeente: 08-11-1994
 versie: 01.18.94
 blad nr.: 3

 **BUREAU IR VERKUYLEN BV**
 RUIMTELIJKE ORDENING EN ARCHITECTUUR
 Industrieweg 57 3292 AT 't-Hertogenbosch tel. 073-23370 fax 073-233434

BESTEMMINGEN

Bedrijven:

	C	

Bedrijfsdoeleinden C

	C1	

Bedrijfsdoeleinden C1

	B1	

Bedrijfsdoeleinden B1

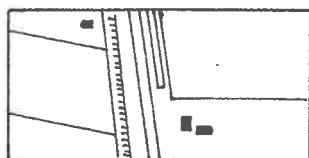
	B	

Bedrijfsdoeleinden B

	Vc	

Voorzieningencentrum

AANDUIDINGEN



Topografische ondergrond



Gemeentegrens



Plangrens



Plangrens tevens gemeentegrens



Plangrens tevens provinciegrens



Bestemmingsgrens




Grens optiegebieden


Infrastructuur:




Verkeersdoeleinden 1




Verkeersdoeleinden 2



Spoorwegdoeleinden



Landelijke leidingenstraat



Waterstaatsdoeleinden



Waterstaatsdoeleinden met natuur-
wetenschappelijke waarden



Hoogspanningsleiding




Ondergrondse transportleiding



50 db(A) contourlijn



Grens bouwhoogten



Regionale afvalstortplaats
Zevenbergen




Verwijzing dwarsprofiel
(zie "onderdeel PROFIELEN")

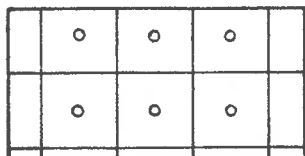
H=120m

Aanduiding maximale bouwhoogte

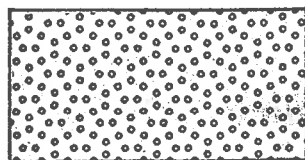
Natuur en landschap:



Groene begeleidingszone 1



Groene begeleidingszone 2



Natuurgebied



Primaire waterkering

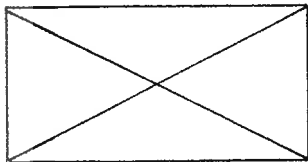
met inbegrip van waterkeringszone van 30 m
aan weerszijden vanuit teen dijk



Secundaire waterkering



Waterloop



Verwijzing deelplankaart

W2

Aantal woningen dat ter plaatse mag worden opgericht

D

transportleiding DSM


G

transportleiding Gasunie


W

transportleiding drinkwater WMZ

Overig:



Agrarisch bouwblok



Nutsvoorzieningen



Woondoeleinden



Bedrijfsdoeleinden

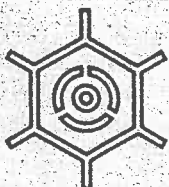
S

Scouting

1e herziening, zie rapport december 1994

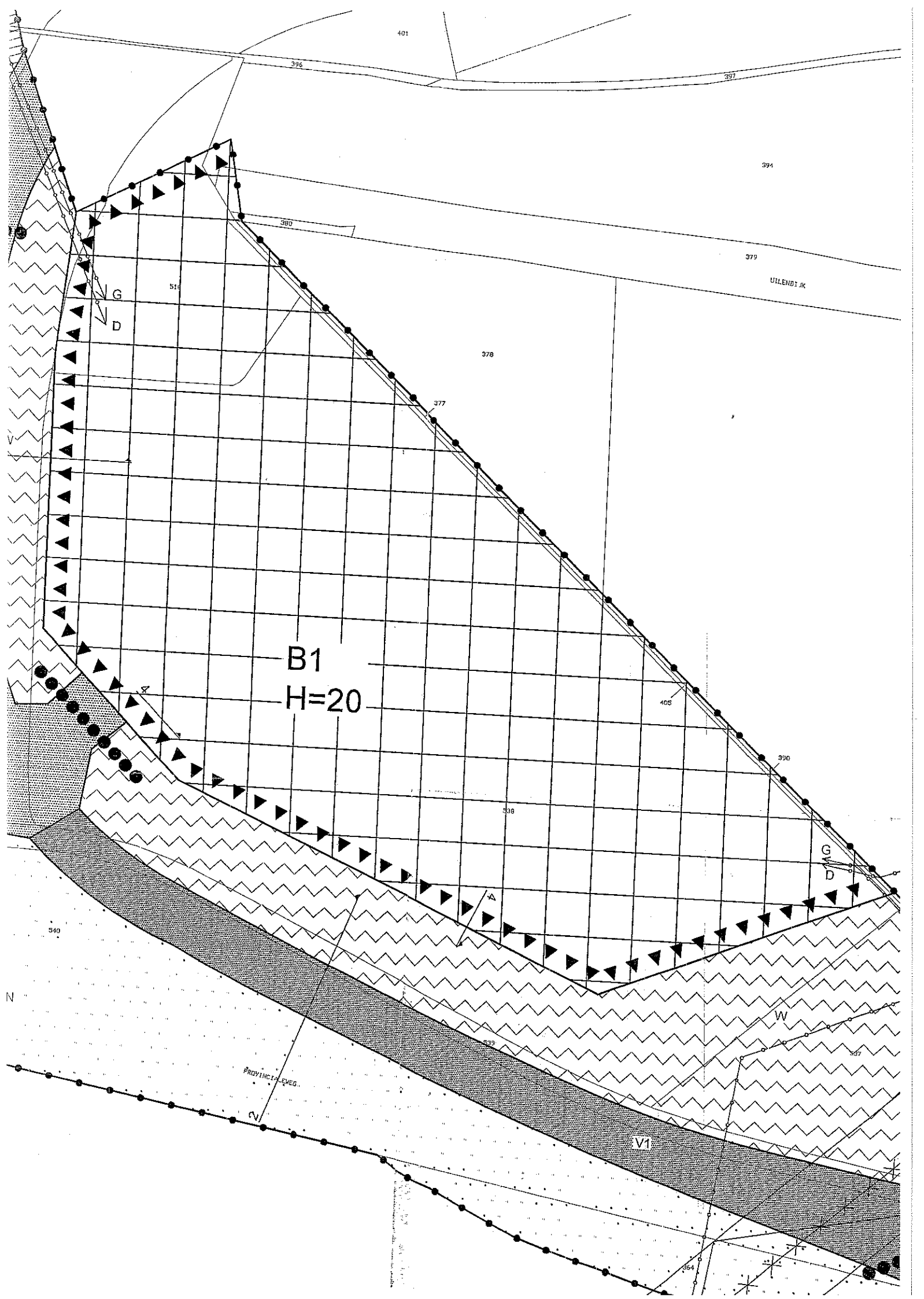
opdrachtgever: **INDUSTRIE- EN HAVENSCHAP MOERDIJK**
project: **bestemmingsplan industrieterr. MOERDIJK**
onderdeel: **LEGENDA**

schaal: -	gewijzigd: 20-05-1994	werk nr.: 01.18.94	blad nr.: 6
datum: 08-10-1993			
getekend: I.B.			



BUREAU IR VERKUYLEN BV
RUIMTELIJKE ORDENING EN ARCHITECTUUR

Industrieterrein CT 3223 AT 't Hartogerbosch tel. 020-4531513 fax 020-4531431



401

396

397

394

379

ULENDI JK

51

378

377

B1
H=20

405

390

398

G

D

340

400

W

PROVINCIA LEVEG.

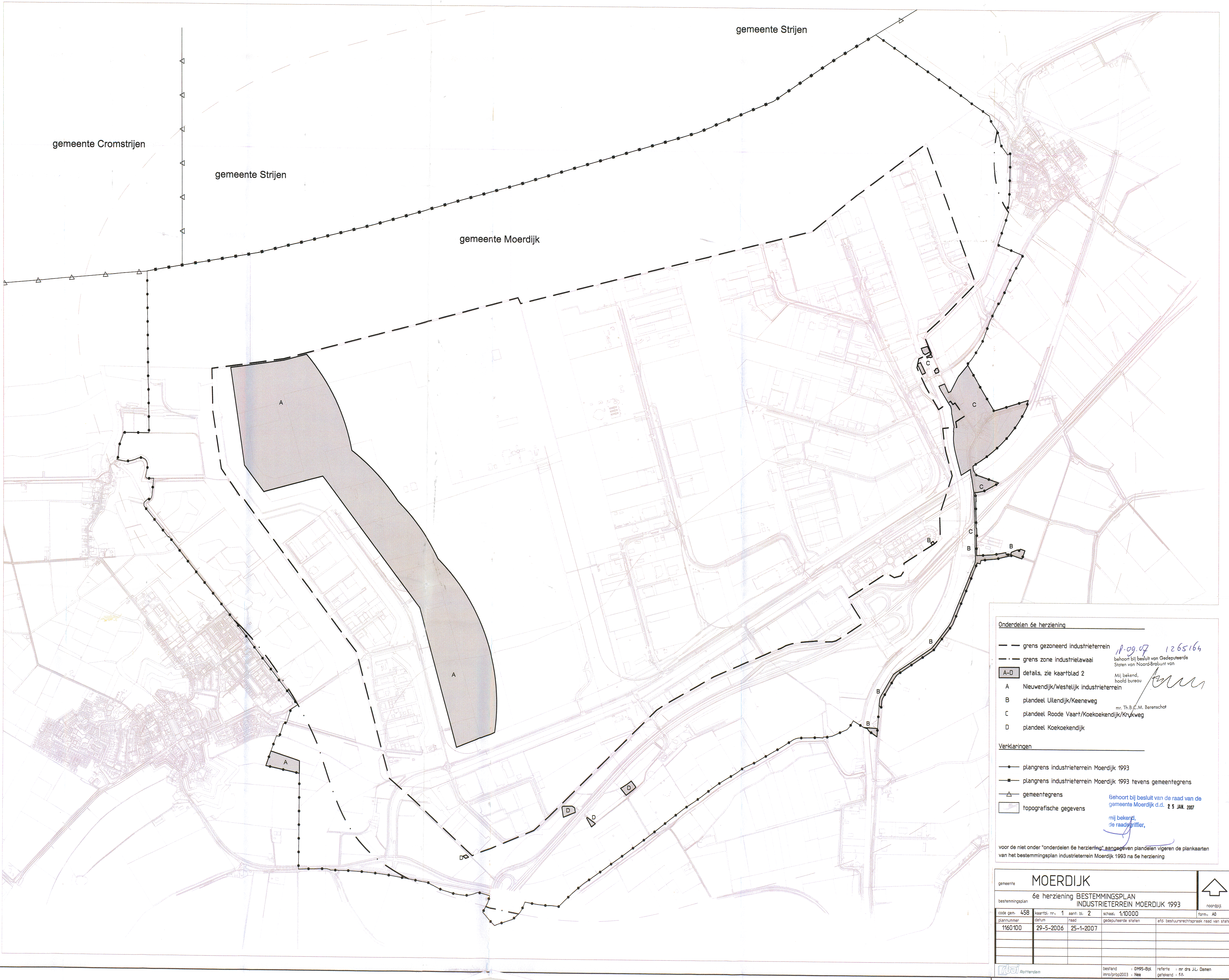
CV

V1

399

397

364



gemeente Strijen

gemeente Cromstrijen

gemeente Strijen

gemeente Moerdijk

Onderdelen 6e herziening

- grens gezond industrieterrein
- grens zone industrielawaai
- A-D details, zie kaartblad 2
- A Nieuwendijk/Westelijk industrieterrein
- B plandeel Uilendijk/Keeneweg
- C plandeel Roode Vaart/Koekoekendijk/Kruikweg
- D plandeel Koekoekendijk

18-09-07 1265164
 behoort bij besluit van Gedeputeerde Staten van Noord-Brabant van
 Mij bekend, hoofd bureau
 mr. Th. B. C. M. Berenschot
 2 5 JAN. 2007

Verklaringen

- plangrens industrieterrein Moerdijk 1993
- plangrens industrieterrein Moerdijk 1993 tevens gemeentegrens
- gemeentegrens
- topografische gegevens

Behoort bij besluit van de raad van de gemeente Moerdijk d.d. 2 5 JAN. 2007
 mij bekend, de raadsgriffier,

voor de niet onder "onderdelen 6e herziening" aangegeven plandelen vigeren de plankaarten van het bestemmingsplan industrieterrein Moerdijk 1993 na 5e herziening

gemeente		MOERDIJK		noordpijl	
bestemmingsplan 6e herziening BESTEMMINGSPLAN INDUSTRIETERREIN MOERDIJK 1993					
code gem.	458	kaartbl. nr.	1	aant. bl.	2
plannummer	1160100	datum	29-5-2006	raad	25-1-2007
schaal: 1:10000		afg. bestuursrechtpraak raad van state		form.: A0	
bestand : DM95-Bpl referentie : mr drs J.L. Damen mmo/brp03 : Nee getekend : f.t.					