

Ontwerp beplantingsplan voor landschappelijke inpassing

Toelichting


Algemene gegevens

<i>Naam eigenaar</i>	<i>D. Burgers</i>
<i>Adres</i>	<i>Bloemendaalse zeedijk 41</i>
<i>Postcode</i>	<i>4765 TB</i>
<i>Woonplaats</i>	<i>Zevenbergschen hoek</i>
<i>Telefoon</i>	<i>0651-550575</i>

Inhoud

- ontwerp inrichtingsplan
- totaaloverzicht aan te kopen materiaal voor aanleg
- totaaloverzicht uit te voeren werkzaamheden voor aanleg

Zijaanzicht



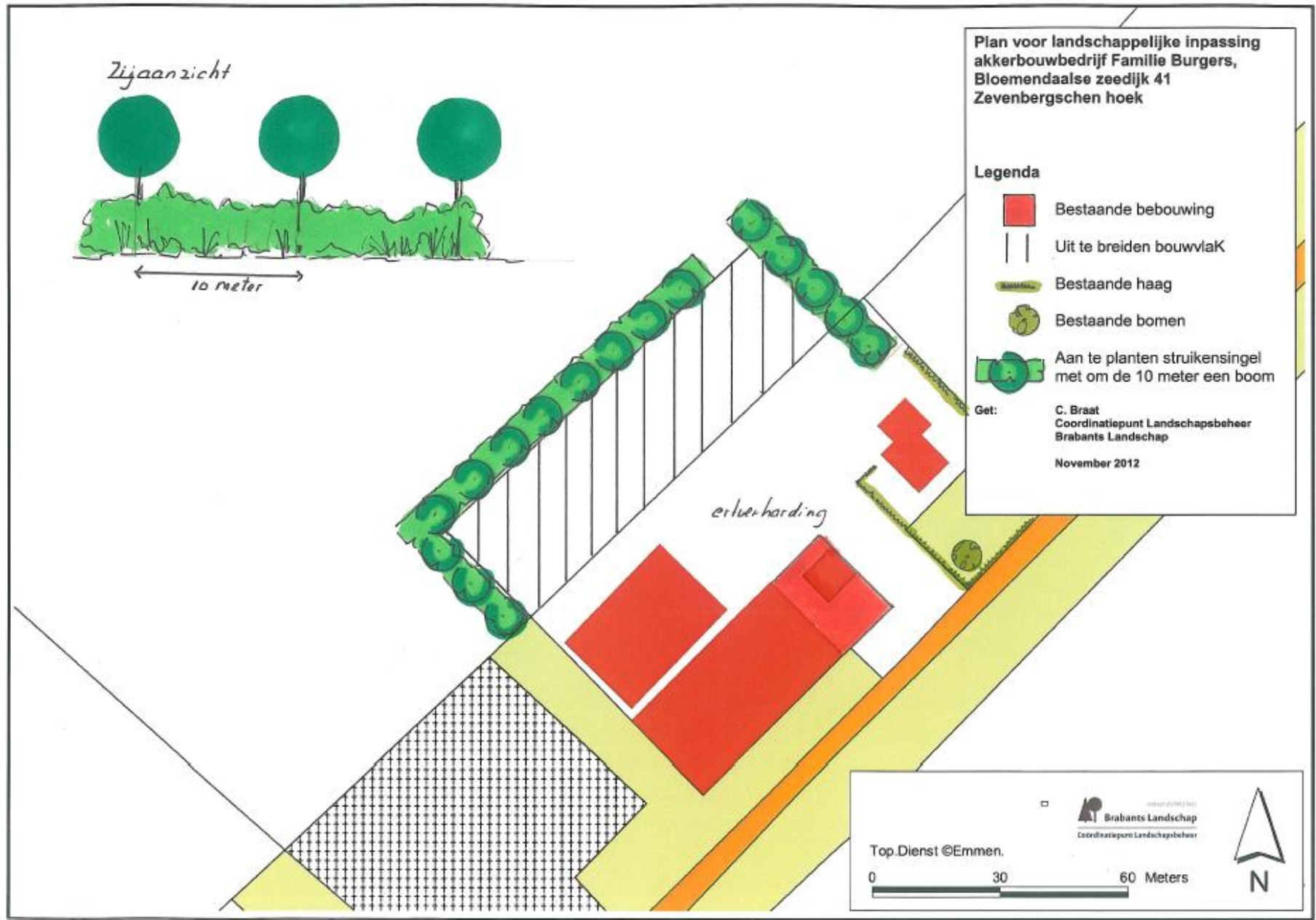
Plan voor landschappelijke inpassing
akkerbouwbedrijf Familie Burgers,
Bloemendaalse zeedijk 41
Zevenbergschen hoek

Legenda

-  Bestaande bebouwing
-  Uit te breiden bouwvlak
-  Bestaande haag
-  Bestaande bomen
-  Aan te planten struikensingel met om de 10 meter een boom



Get: C. Braat
Coördinatiepunt Landschapsbeheer
Brabants Landschap
November 2012

erfverharding



Top.Dienst ©Emmen.

0 30 60 Meters



Toelichting per beheereenheid

Grondsoort: klei

Dikte teeltlaag: 50 cm

Vochtigheid bodem: droog/vochtig

Nr. Beheereenheid : 1		
Pakket : Struikensingel met om de 10 meter een laanboom		
lengte/oppervl : 165 m, 825m ²		
aantal rijen : 3 rijen struiken		
plantverband : struiken 1,25 m x 1,25 m		
aantal stuks : 400 st bosplantsoen 16 laanbomen		
menging : groepsgewijs		

Menging : **individueel (soorten door elkaar planten)**
groepsgewijs (soorten in groepjes van 3-5 st van dezelfde soort aanplanten)

Totaaloverzicht uit te voeren werkzaamheden

Planten		
Planten bosplantsoen (beheereenheid 1) (maat 60-100) in handkracht in plantbed; plantafstand 1,25 x 1,25 mtr Menging: groepsgewijs	400	st
Planten laanboom zonder boombescherming (beheereenheid 1) maat 10-12 in graszode op talud plantgat graven of boren 60x60x50 cm 1 niet verduurzaamde boompaal plaatsen + boomband met aanschuiflus	16	st