

Toelichting bij tekening Volkerakweg 5.

Langs de kreek groeien 4 populieren. Op de hoek van de weg en de kreek groeit een treurwilg. De overige bomen rondom de wei zijn essen. In de wei staat een eik en naast het tuinhuis een prunus. Deze bomen en de groenstrook zijn ongeveer 30 jaar geleden aangeplant.

In de groenstrook bevinden zich o.a. de volgende struiken: vlierbessen, hazelaars, meidoorns en de zwarte els. Deze kunnen een aanzienlijke hoogte krijgen en het zicht op het huis, de wei, tuinhuis en tuin haast volledig ontnemen. Dit is te zien op bijlage 1, wat een afdruk is van google Street view. Zoals te lezen is, is deze foto gemaakt in augustus 2016 . Deze is makkelijk op internet terug te vinden, Volkerakweg 5 op google zoeken.


Afgelopen winter zijn de struiken gesnoeid, waardoor alles open is en er wel zicht is op o.a. het huis. De laatste keer dat de groenstrook kort gezet is, was ongeveer 5 jaar geleden. In een relatief kort tijdsbestek zal het huis, de tuin, wei en tuinhuis weer aan het zicht onttrokken worden.









Google Maps 5 Volkerakweg



Opnamedatum afbeelding: aug. 2016 © 2017 Google Nederland
Heijningen, Noord-Brabant
Street View - aug. 2016

rakweg  Volkerakwe



-  BOOM
-  KLINKERS
-  GRIND
-  GRAS
-  HAAG
-  GROENSTROOK
-  WEG
-  WATER

