










































































Bijlage 1. bij de toelichting

Legenda Ruimtelijke structuur en functies

	open gebied, laag gelegen, strokenverkaveling		laag groen
	open gebied, laag gelegen, blokverkaveling		hoog groen
	halfopen landschap met singels en houtwallen		bomenrij
	besloten landschap, kleinschalig, met petgaten, legakkers, kraggen, rietlanden en open water		water
	zeer besloten landschap, bosgebied/landgoederen		agrarisch gebied
	harde rand		regionale ontsluiting
	zachte rand		hoofdontsluiting kern
	zichtrelatie kern-buitengebied		wijkontsluiting
	groene lijn (houtwal/ bomenrij)		woonstraat
	dijk		spoorweg
	water		
	woongebied		
	bedrijven(terrein)		
	centrum-/voorzieningengebied		
	aanloopgebied centrum		
	voorzieningen		
	recreatie		
	ijsbaan		
	jachthaven		
	park		
	agrarisch		
	agrarisch bedrijf		
	begraafplaats		
	sport		
	toekomstige ontwikkeling wonen		
	toekomstige ontwikkeling bedrijven		
	toekomstige ontwikkeling recreatieve voorzieningen		

Legenda Ruimtelijke kwaliteit

	beeldbepalend element		laag groen
	historisch bebouwingslint/kern (gebied met hoogwaardige ruimtelijke kwaliteit)		hoog groen
	overig woongebied (gebied met basis ruimtelijke kwaliteit)		bomenrij
	open gebied, laag gelegen, strokenverkaveling		water
	open gebied, laag gelegen, blokverkaveling		agrarisch gebied
	halfopen landschap met singels en houtwallen		regionale ontsluiting
	besloten landschap, kleinschalig, met petgaten, legakkers, kraggen, rietlanden en open water		hoofdontsluiting kern
	zeer besloten landschap, bosgebied/landgoederen		wijkontsluiting
	harde rand		woonstraat
	zachte rand		spoorweg
	zichtrelatie kern-buitengebied		
	groene lijn (houtwal/ bomenrij)		
	dijk		
	water		
	bedrijven(terrein)		
	recreatie		
	ijsbaan		
	jachthaven		
	park		
	agrarisch		
	agrarisch bedrijf		
	begraafplaats		
	sport		
	toekomstige ontwikkeling wonen		
	toekomstige ontwikkeling bedrijven		
	toekomstige ontwikkeling recreatieve voorzieningen		

