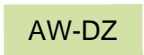



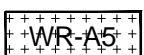
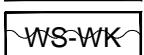



Legenda


Enkelbestemmingen

-  AW-DZ Agrarisch met waarden - Dijkzone
-  W Wonen

Dubbelbestemmingen

-  WR-A5 Waarde - Archeologie 5
-  WS-WK Waterstaat - Waterkering
-  WS-BW Waterstaat - Beschermingszone watergang




Gebiedsaanduidingen

-  vrijwaringszone - dijk - Vrijwaringszone - dijk

Bouwvlakken

-  bouwvlak

Overig

-  Plangrens
-  Kadastrale grens
-  Basisregistratie grootschalige topografie (BGT)

NL.IMRO.1705.182-VG01



HOOGSTRAAT 1
6654 BA AFFERDEN
TEL. 0487-542906
FAX. 0487-542905
INFO@HSRO.NL
WWW.HSRO.NL

PROJECT	Rijndijk 29 Doornbrug
OPDRACHTGEVER	Ariëns groep
GETEKEND	R. Kremers
PAPIERMAAT	A3
SCHAAL	1 : 500
MAATEENHEID	Meter
DATUM	16-10-2018
CONTACTPERSOON	F. Harbers
TEKENING NUMMER	NL.IMRO.1705.182-ON01