

Bijlage 3 bij de regels

Landschappelijke inpassingsplannen

Inhoudsopgave

1. Landhorst, Heistraat 1
2. Ledeacker, Mgr. Bekkersstraat 48
3. Oploo, Deurneseweg 13
4. Oploo, Deurneseweg 27
5. Stevensbeek, Mullemsedijk 3
6. Wanroij, Verlorenhoek 6

1. Landhorst, Heistraat 1



Inrichtingsplan Het wollige Schaap

landschapselementen

■ Hoogstamfruit

■ Bloemrijke rand

■ Natuuroever nat grasland



2. Ledeacker, Mgr. Bekkersstraat 48

INPASSING

In het voorafgaande kwam het volgende naar voren:

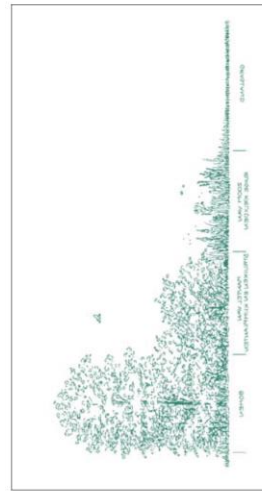
- De context is te kenschetsen als als ouder bouwland.
- De aanwezige beplanting aan de noordwestkant sluit aan bij het karakter van de landschappelijke context.
- Het plangebied is tamelijk verschoolen gesitueerd.

grondslag

Op grond van de ligging in een context van ouder bouwland, aansluitend bij de aangetroffen situatie aan de straatkant, wordt voorgesteld het plangebied in essentie in te passen met de voor ouder bouwland karakteristieke smalle lijnvormige elementen (geschoren hagen, losse hagen en bomenrijen).

mantel- en zoom

Daarnaast wordt voorgesteld om de sleufsilo's aan de zuidoostkant af te schermen met een strook struweel. Hier kan een waardevolle mantel- en zoomvegetatie worden ontwikkeld. De op de zon gerichte overgang van het struweel naar het aangrenzend gelegen veld is van betekenis voor insecten en fouragerende vogels of kleinwild. Zie de markeringen in de luchtfoto rechts en de principe doorsnede hieronder (bron LNV Nederland).



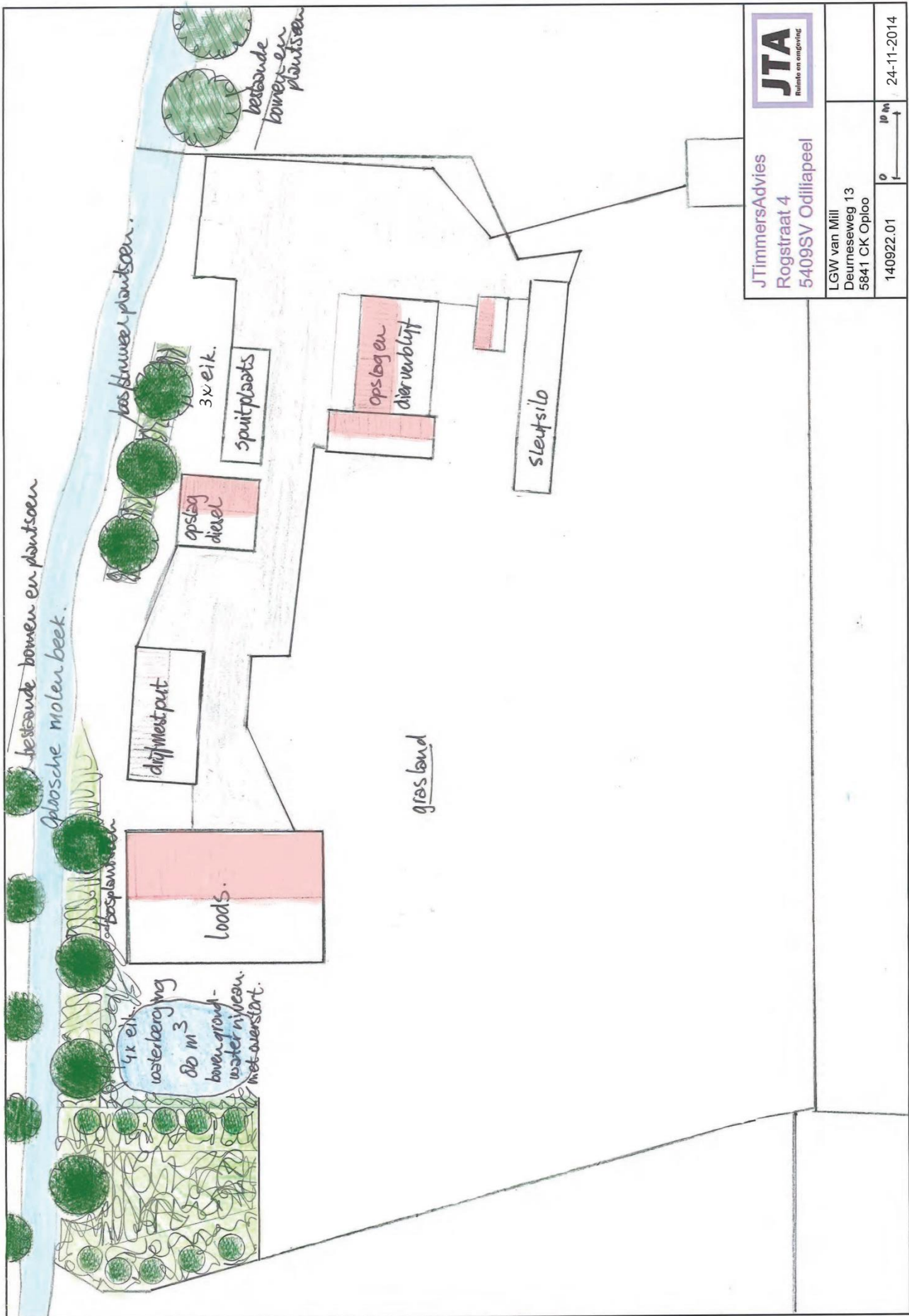
principe doorsnede mantel- en zoom

inpassing aan de zw-kant en no-kant met lijnvormige elementen; geschoren hagen, losse haag, een bomenrij



de sleufsilo's aan de zuidoostkant begeleiden met struweel, ontwikkelen van mantel- en zoomvegetatie

3. Oploo, Deurneseweg 13



JTA
Ruimte en omgeving

J TimmersAdvies
Rogstraat 4
5409SV Odiliapeel

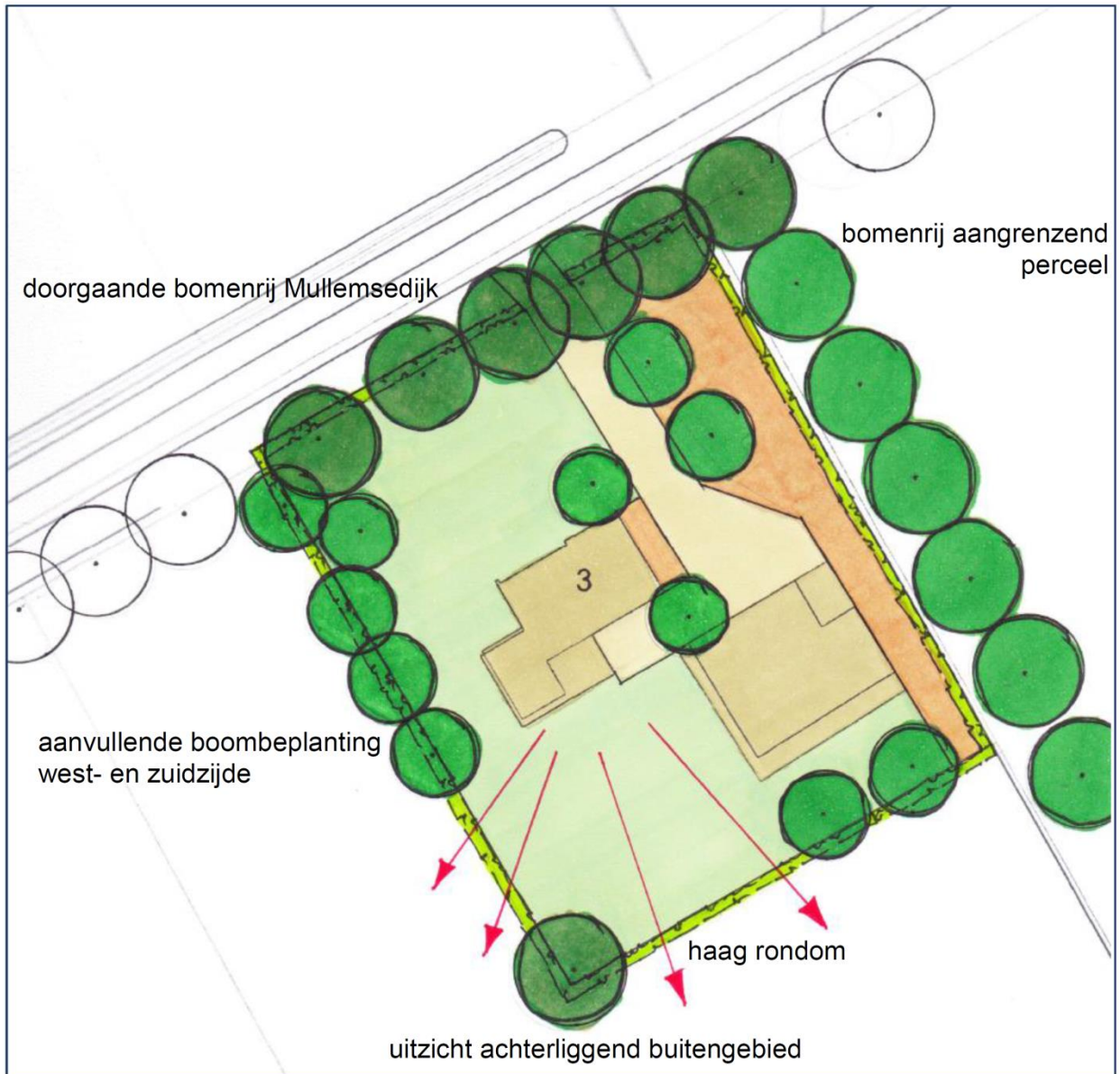
LGW van Mill
Deurneseweg 13
5841 CK Oploo

140922.01

0 f 10 m

24-11-2014

5. Stevensbeek, Mullemsedijk 3



6. Wanroij, Verlorenhoek 6



Postbus 4 5200 AA Boxtel
Boschweg 107 Boxtel
www.brj.nl
info@brj.nl
Telefoon: +31 (0)41 85 04 00
fax: +31 (0)41 85 04 01

Afdeling:
04 december 2016
getekend:
tekeningen nr.:
211X06260_LP_151223

schaal:
1:1500
formaat:
A3
project nr.:
211X06260

Huidige situatie
211X06260
Gemeente Sint-Anthonis

BRJ
Ruimte | om in te leven