Historisch Vooronderzoek NEN 5725

Locatie: Lhee 7a Dwingeloo
Kadastraal: Dwingeloo, Sectie M, 1947

Projectnummer: 2022-297

Opdrachtgever:
BJZ.nu
Twentepoort Oost 16a
7609 RG Almelo

Contactpersoon:
Dhr. T. Zomerdijk

Rapport opgesteld door:
Dumea Milieu
Bornsestraat 24
7597 NE Saasveld
Tel.: 0541-200140
info@dumea-milieu.nl
www.dumea-milieu.nl

Projectgegevens:

Locatie:	Lhee 7a Dwingeloo, Dwingeloo, Sectie M, perceel 1947
Projectnummer:	2022-297
Versiedatum:	27-9-2022

Opgesteld door:	Jeroen Hesselink	Paraaf:	27-9-2022
Kwaliteitscontrole:	Niek Hesselink	Paraaf:	27-9-2022

Inhoudsopgave

	pagina:
1. Inleiding	3
2. Vooronderzoek	4
2.1 Topografische beschrijving	4
2.2 Historische informatie onderzoekslocatie	4
2.3 Inspectie onderzoekslocatie	6
2.4 Informatie omtrent asbest in bodem	7
2.5 Directe omgeving van de onderzoekslocatie	7
2.6 Regionale bodemopbouw en geohydrologie	8
2.7 Toekomstig gebruik	8
2.8 Onderzoekshypothese	8
3. Conclusies en Aanbevelingen	9

Bijlagen

BIJLAGE I	:	Topografische kaart met ligging onderzoekslocatie
BIJLAGE II	:	Locatietekening
BIJLAGE III	:	Luchtfoto's
BIJLAGE IV	:	Foto's onderzoekslocatie
BIJLAGE V	:	Bodeminformatie gemeente & provincie

1. Inleiding

In opdracht van de heer T. Zomerdijk van BJZ.nu heeft Dumea Milieu op de locatie Lhee 7a te Dwingeloo, kadastraal bekend: Dwingeloo, Sectie M, perceel 1947 een historisch vooronderzoek uitgevoerd.

De aanleiding tot het historisch onderzoek wordt gevormd door de voorgenomen bestemmingswijziging en ruimtelijke ontwikkeling op de locatie. De onderzoekslocatie betreft een woning met tuin en een braak liggend terrein.

Doel van het historisch onderzoek is het beoordelen of op de onderzoekslocatie verdachte deellocaties ten aanzien van het voorkomen van bodemverontreiniging aanwezig zijn. Het historisch onderzoek dient als basis voor het opstellen van het onderzoeksprogramma voor het eventueel uit te voeren verkennend bodemonderzoek.

Het verkennend onderzoek is uitgevoerd conform de richtlijnen:

- NEN 5725 Bodem - Landbodem - Strategie voor het uitvoeren van vooronderzoek bij verkennend en nader onderzoek (NEN5725:2017);

Dumea Milieu is een handelsnaam van Terra Agribusiness. Het procescertificaat van Terra Agribusiness en het hierbij behorende keurmerk (BRL SIKB 2000) zijn van toepassing op de activiteiten inzake het milieukundig veldwerk, inclusief de daarbij behorende veldwerkregistratie, en de overdracht van de monsters aan een erkend laboratorium.

Om de onafhankelijkheid van het onderzoek te waarborgen, verklaart Terra Agribusiness op geen enkele wijze gelieerd te zijn aan de te onderzoeken projectlocatie, zowel in juridische, financiële of personele sfeer.

In geval van klachten kan de opdrachtgever zich wenden tot Terra-Agribusiness BV en zo nodig tot de certificerende-instelling (Normec).

2. Vooronderzoek

Conform het onderzoeksprotocol NEN 5725 is ten behoeve van de bepaling van de onderzoeksstrategie op onderhavige locatie een vooronderzoek uitgevoerd. In de paragrafen 2.1 t/m 2.7 wordt het vooronderzoek uitgebreid beschreven.

2.1 Topografische beschrijving

De locatie is kadastraal bekend als Dwingeloo, Sectie M, perceel 1947. Zie bijlage I voor een topografische kaart met ligging onderzoekslocatie. De oppervlakte van de onderzoekslocatie omvat circa 3000 m^2.

Op de onderstaande afbeelding is de globale onderzoekslocatie weergegeven.

2.2 Historische informatie onderzoekslocatie

Voor het verkrijgen van historische informatie van de locatie is een aanvraag ingediend bij de Gemeente Westerveld en de Provincie Drenthe. In bijlage VII is de verkregen informatie van de gemeente en Provincie bijgevoegd.

Op basis van de Bodemkwaliteitskaart kan de grond als kwaliteit "wonen" worden aangemerkt.

De locatie aan de Lhee 7a in Dwingeloo betreft een woning met een tuin en een braakliggend terrein. Vanaf 1974 is de woning zichtbaar op historische kaarten. Volgens het BAG-register is de woning gebouwd in 1971. Aan beide zijden van de woning zijn agrarische bedrijfsgebouwen gelegen. Voor zover bekend heeft de locatie voor de bebouwing altijd uit landbouwgrond bestaan. Er hebben voor zover bekend geen agrarische activiteiten op de locatie plaatsgevonden. Initiatiefnemer is voornemens een kinderdag verblijf te realiseren op de locatie.

Het terrein is, voor zover bekend, niet opgehoogd. Op de locatie hebben zich in het verleden, voor zover bekend, geen calamiteiten voorgedaan.

Er is bij de geraadpleegde bronnen geen informatie bekend over eventuele brandstof- en/of hbo-tanks.

Voor zover bekend bij de geraadpleegde bronnen heeft er niet eerder een bodemonderzoek plaats gevonden op de locatie.

Er is verder geen noemenswaardige informatie van de onderzoekslocatie bekend bij de openbare bronnen.

Hieronder zijn een aantal historische topografische kaarten afgebeeld van de onderzoekslocatie.

Kaart 1974

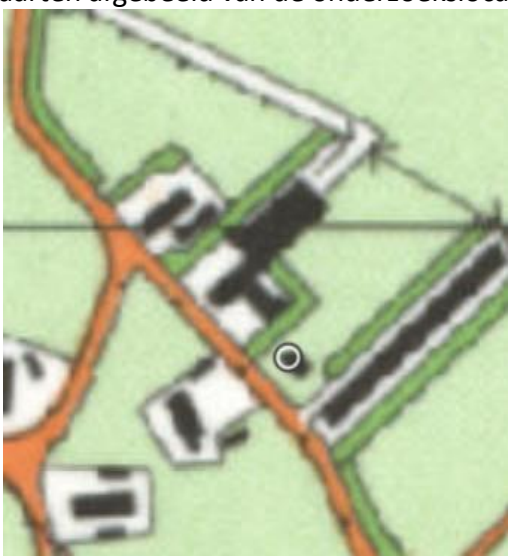

kaart 1990

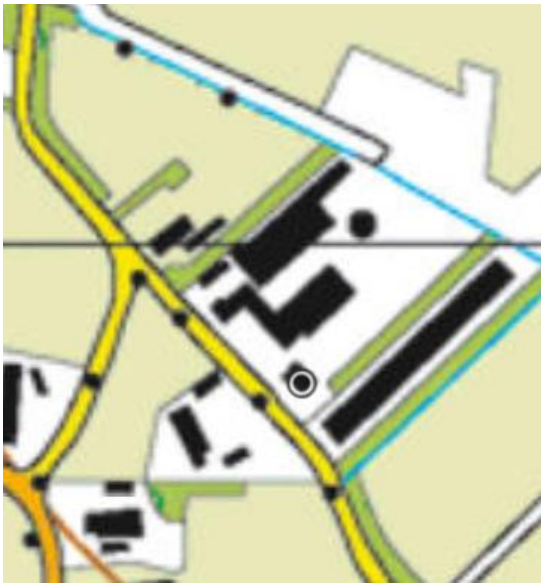
Kaart 2010

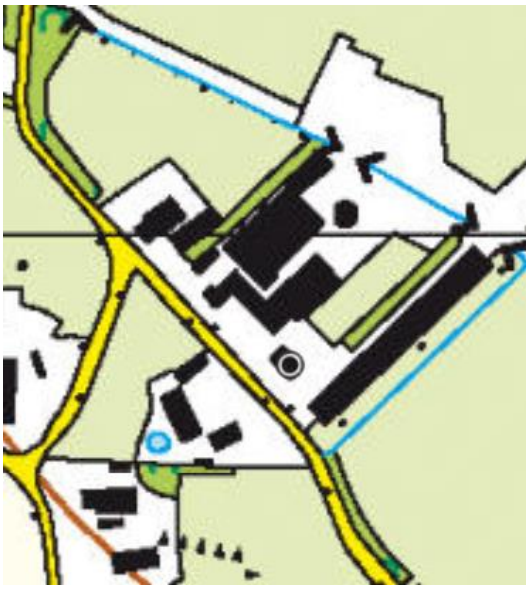
Kaart 2021

2.3 Inspectie onderzoekslocatie
Op 2 september 2022 is de locatie geïnspecteerd. Zie bijlage VI voor alle foto's van de locatie.

De onderzoekslocatie bestaat uit een woning met een tuin en daarachter een braak liggend terrein. Ten noorden en zuidoosten zijn agrarische bedrijfsgebouwen gelegen. Deze bevinden zich op geringe afstand van de onderzoekslocatie. Van eventuele druppelzones is geen sprake.
De woning wordt op dit moment bewoond. In de tuin staan enkele speeltoestellen. Naast de tuin staat een staalcontainer waar hobbymatig enkele varkens in verblijven. Tegen de agrarische bebouwing ten noorden van de locatie is een “mestsilo” gelegen. Deze bevat een asbestverdachte afscheiding van één golfplaat.

De woning is een bungalow type.

2.4 Historische informatie omtrent asbest in bodem

Conform de NEN 5707 (Bodem - Inspectie, monsterneming en analyse van asbest in bodem en partijen grond) is er sprake van een asbestverdachte locatie indien er sprake is van één of meer van de hieronder beschreven activiteiten of gebeurtenissen:

- de eventuele aanwezigheid in het verleden van bedrijven, die asbesthoudende producten, apparaten of voorwerpen vervaardigen en/of verwerken;
- de eventuele aanwezigheid in het verleden en/of heden van bedrijfsgebouwen (o.a. schuren), waarin (veel) asbesthoudende bouwstoffen zijn verwerkt, en of de aanwezigheid van asbestresten in de bodem en/of onder verhardingen (o.a. erven van boerderijen);
- de aanwezigheid van woongebouwen, gebouwd van asbestcementplaten, dan wel in het verleden gerenoveerd met toepassing van asbestcementproducten, met een gerede kans dat asbestresten in tuinen en/of plantsoenen zijn achtergebleven;
- de kans op aanwezigheid van asbesthoudende buizen of ophooglagen in de ondergrond;
- de toepassing van asbesthoudende beschoeiingen langs watergangen of in (volks)tuinen;
- de (vroegere) aanwezigheid van glastuinbouw, dan wel afval van kassen op of in de bodem;
- er hebben in het verleden calamiteiten met asbest plaatsgevonden (asbestbrand), zonder dat de verspreid geraakte asbestresten (meteen) zijn opgeruimd.

Op de locatie bevindt zich één asbestverdachte golfplaat.

Gezien de leeftijd en gebruik van de locatie en bebouwing kan de locatie als onverdacht worden beschouwd in het kader van de NEN5707.

2.5 Directe omgeving van de onderzoekslocatie

De omgeving van het perceel bestaat voornamelijk uit agrarische bedrijven en percelen. Ten westen ligt het dorp Dwingeloo. De directe omgeving wordt op historische kaarten aangeduid als "De Hooge Haer”.

Er zijn op basis van de bevindingen geen invloeden van buiten de onderzoekslocatie te verwachten die een negatief effect zouden kunnen hebben op de onderzoeklocatie.

2.6 Regionale bodemopbouw en geohydrologie

Bodemgesteldheid (oorspronkelijke) bovenlaag:

Het maaiveld bevindt zich op 27 m boven NAP niveau.

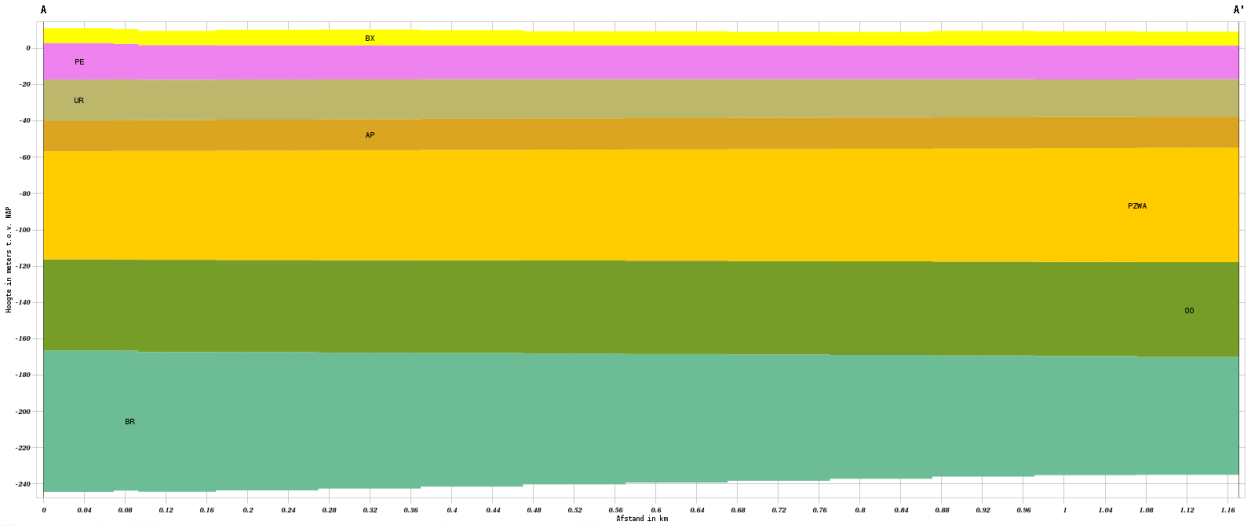

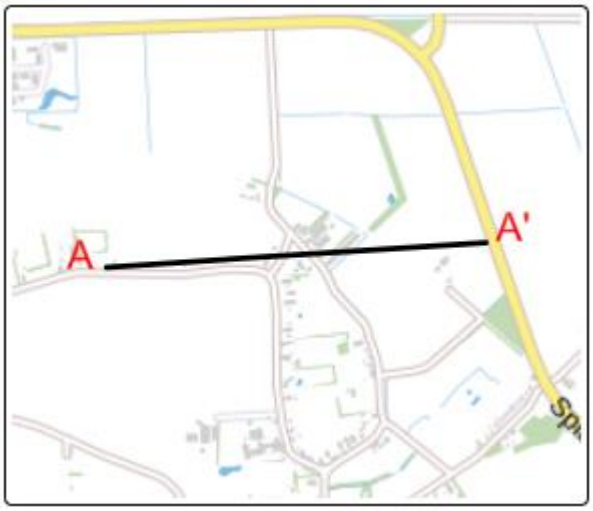

Geologische eenheid
- BX
- PE
- UR
- AP
- PZWA
- OO
- BR

De grondwaterstromingsrichting in het freatisch pakket wordt bepaald door de plaatselijke bodemopbouw en is voornamelijk noordwestelijk gericht.

2.7 Toekomstig gebruik

De locatie zal worden gebruikt als kinderdagopvang.

2.8 Onderzoekshypothese

Gegeven het historische gebruik van de locatie (agrarisch) en de resultaten van onderhavig historisch onderzoek kan een verkennend onderzoek op de locatie noodzakelijk worden geacht bij eventuele ruimtelijke ontwikkelingen.

De gehele onderzoekslocatie kan als onverdacht worden beschouwd in het kader van de NEN5740.

3. Conclusies en Aanbevelingen

In opdracht van BJZ.nu heeft Dumea Milieu op de locatie Lhee 7a in Dwingeloo, kadastraal bekend: Dwingeloo, Sectie M, nr. 1947 een historisch vooronderzoek NEN5725 uitgevoerd.

De locatie aan de Lhee 7a in Dwingeloo betreft een woning met een tuin en een braakliggend terrein. Vanaf 1974 is de woning zichtbaar op historische kaarten. Volgens het BAG-register is de woning gebouwd in 1971. Aan beide zijden van de woning zijn agrarische bedrijfsgebouwen gelegen. Voor zover bekend heeft de locatie voor de bebouwing altijd uit landbouwgrond bestaan. Er hebben voor zover bekend geen agrarische activiteiten op de locatie plaatsgevonden.

Initiatiefnemer is voornemens een kinderdag verblijf te realiseren op de locatie.

Er zijn geen bodemrelevante gegevens bekend van de onderzoekslocatie bij zowel de gemeente als de provincie.

Conclusie

In het kader van ruimtelijke ontwikkelingen op de locatie kan een verkennend bodemonderzoek conform de NEN5740 noodzakelijk worden geacht.
Op basis van onderhavig onderzoek kan de gehele locatie als onverdacht worden beschouwd in het kader van de NEN5740.

BIJLAGEN

BIJLAGE I

Topografische kaart met ligging onderzoekslocatie

Omgevingskaart

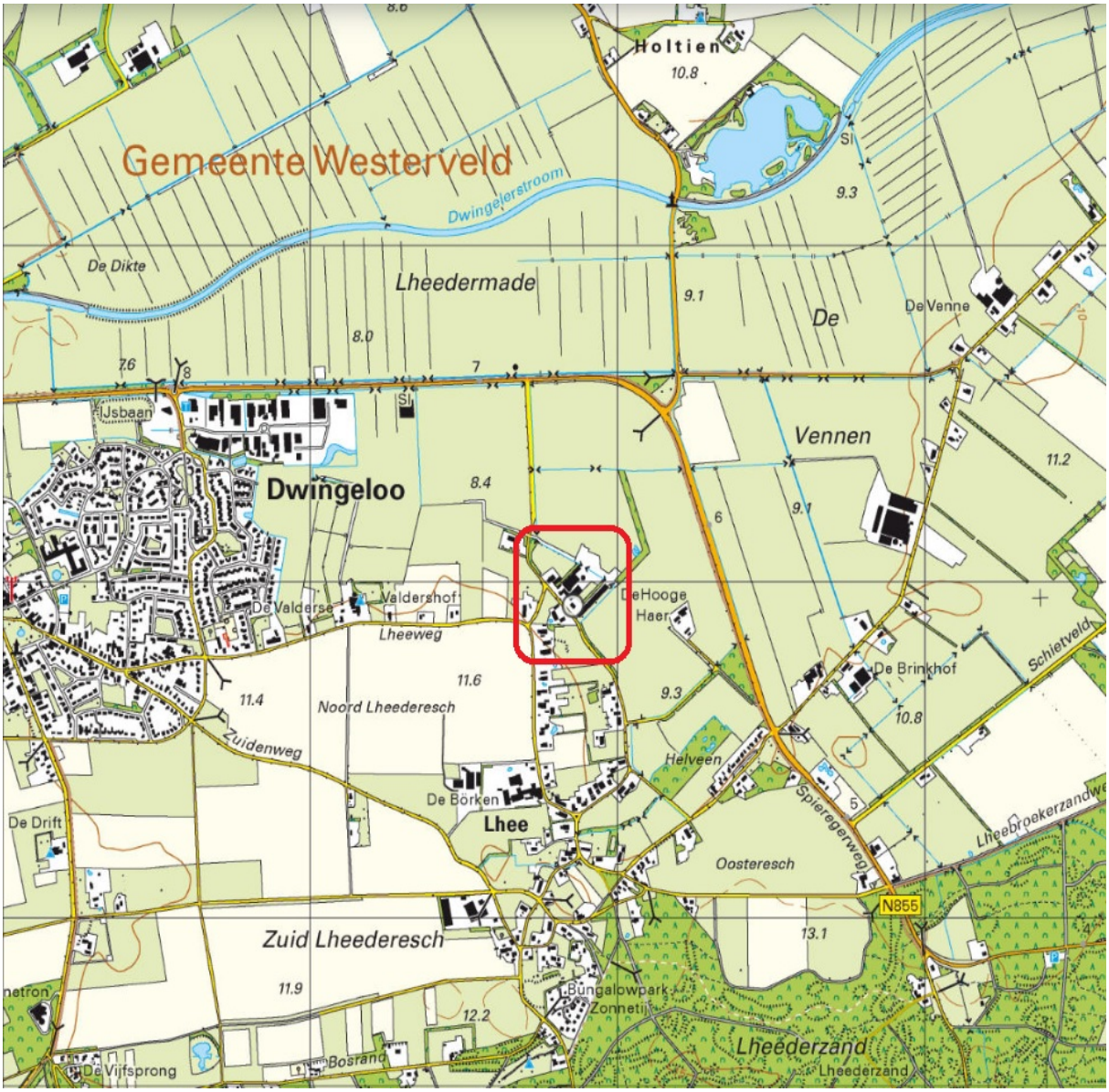

Deze kaart is noordgericht.

Hier bevindt zich de onderzoekslocatie

DUMEA AM

BEBOUWING
a bebouwd gebied
b gebouwen
c hoogbouw
d kas

WEGEN
autosnelweg
hoofdweg met gescheiden rijbanen
hoofdweg
regionale weg met gescheiden rijbanen
regionale weg
lokale weg met gescheiden rijbanen
lokale weg
weg met losse of slechte verharding
onverharde weg
straat/overige weg
voetgangersgebied
fietspad
pad, voetpad
weg in aanleg
viaduct
aquaduct
tunnel
vaste brug
beweegbare brug
brug op pijlers

SPOORWEGEN
spoorweg: enkelspoor
spoorweg: meersporig
a station b spoorweg in tunnel
tramweg
a sneltram b sneltramhalte
a metro bovengronds
b metrostation

HYDROGRAFIE
waterloop: smaller dan 3 m
waterloop: 3-6 m breed
waterloop: breder dan 6 m
a schutsluis b stuwen
c koedam
a duiker b grondduiker
c afsluitbare duiker

BODEMGEBRUIK
a grasland met sloten
b akkerland met greppels
c boomgaard
d fruitkwekerij
e boomkwekerij
f grasland met populierenopstand
g loofbos
h naaldbos
i gemengd bos
j griend
k heide
l zand
m drasland, moeras
n rietland
o dodenakker, begraafplaats
p overig bodemgebruik

OVERIGE SYMBOLEN
a religieus gebouw
b toren, hoge koepel
c religieus gebouw met toren
d markant object
e watertoren
f vuurtoren
a gemeentehuis
b postkantoor
c politiebureau
d wegwijzer
a kapel
b kruis
c vlampijp
d telescoop
a windmolen
b waterradmolen
c windmotor
d windturbine
a oliepompinstallatie
b seinmast
c zendmast
a hunebed
b monument
c gemaal
a kampeerterrein
b sportcomplex
c ziekenhuis
a paal b grenspunt c boom
schietbaan
afrastering
hoogspanningsleiding met mast
muur
geluidswering

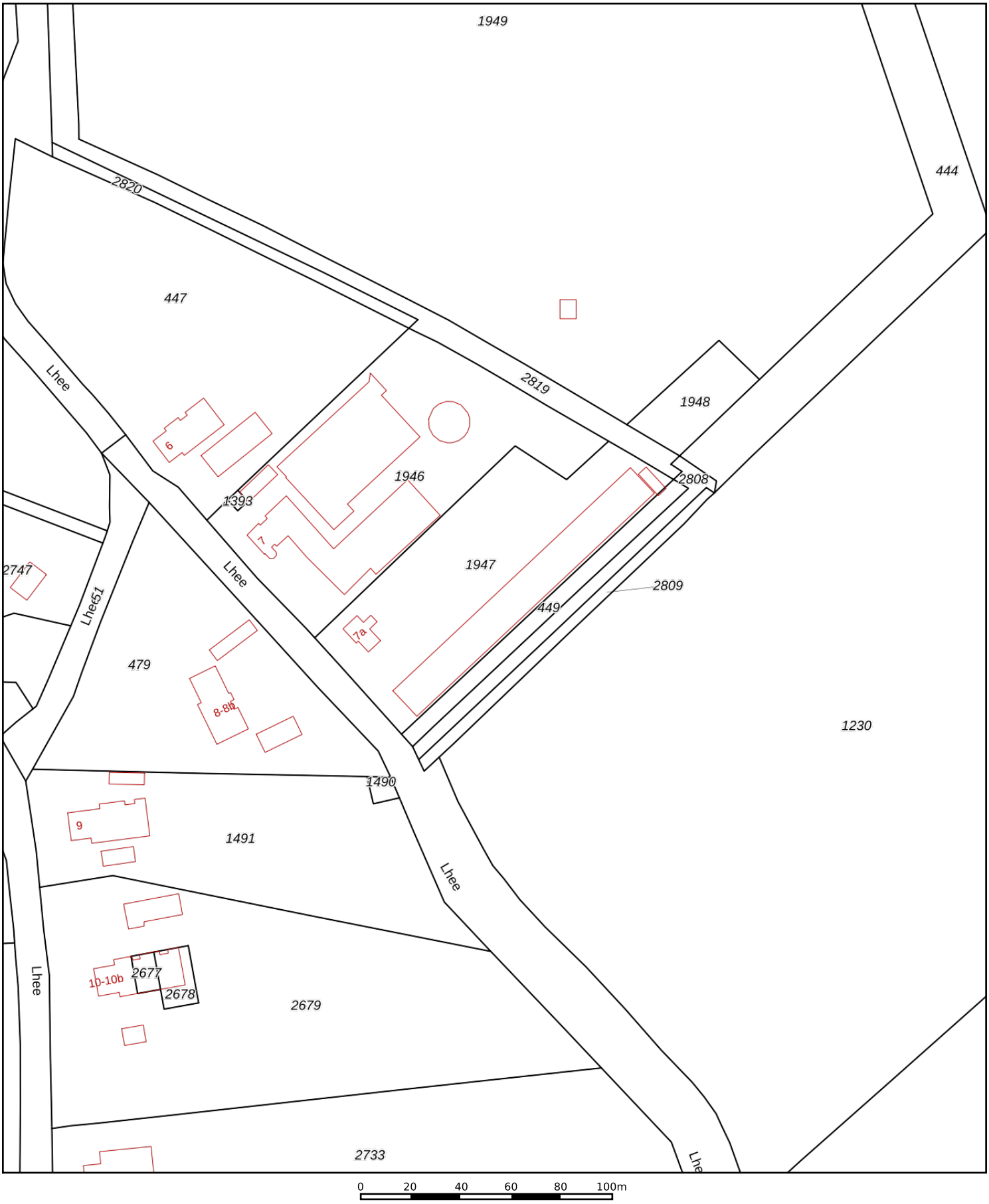

0 20 40 60 80 100m

Deze kaart is noordgericht

12345 Perceelnummer

25 Huisnummer

Vastgestelde kadastrale grens

Voorlopige kadastrale grens

Administratieve kadastrale grens

Bebouwing

Schaal 1: 2000

Kadastrale gemeente	Dwingeloo
Sectie	M
Perceel	1947

Voor een eensluidend uittreksel, geleverd op 26 juli 2022
De bewaarder van het kadaster en de openbare registers

Aan dit uittreksel kunnen geen betrouwbare maten worden ontleend.
De Dienst voor het kadaster en de openbare registers behoudt zich de intellectuele eigendomsrechten voor, waaronder het auteursrecht en het databankenrecht.

BIJLAGE II

Locatietekening

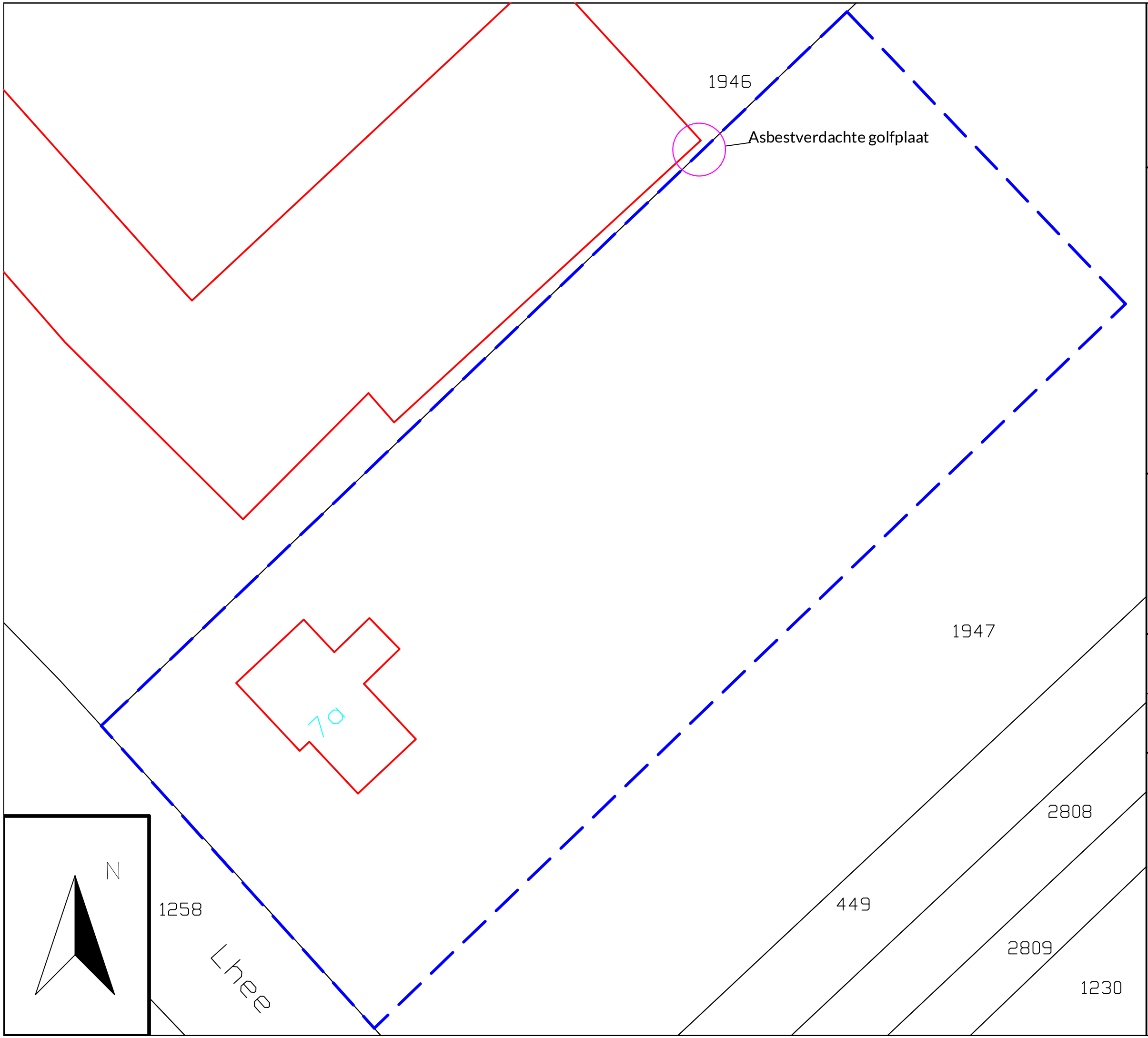

Peilbuis
Boring tot 0.5 m -mv
Boring tot 2.0 m -mv
Boorgat 0.3x0.3x0.5
Boring tot 2.0 m -mv (edelmanboor Ø 12cm)

5019 Perceelsnummers
Kadastrale grens
Bestaande bebouwing
22 Huisnummer
Onderzoekslocatie

Project nr.:	2022-297
Datum:	juli 2022
Schaal:	1:300

Kadastrale gemeente: Dwingelo
Sectie: M
Perceel: 1947

0 3 6 9 12 15 meter

Afdrukformaat: A3

Dumea Milieu
Bornsestraat 24
7597 NE Saasveld
Tel: 0541-200100
www.dumea-milieu.nl
info@dumea-am.nl

BIJLAGE III

Luchtfoto's

2008

2021

BIJLAGE IV

Foto's onderzoekslocatie

BIJLAGE V

Bodeminformatie Omgevingsdienst

Jeroen Hesselink

Van: Marchien Sluijsmans-Knapper <m.sluijsmans@ruddrenthe.nl>
Verzonden: donderdag 28 juli 2022 09:52
Aan: Jeroen Hesselink
Onderwerp: Z2022-009045

Geachte heer hesselink,

Naar aanleiding van uw informatieverzoek betreffende locatie Lhee 7a te Dwingeloo, stuur ik u deze e-mail.

Voor zover bij ons bekend zijn er geen gegevens beschikbaar over deze locatie.

Ik vertrouw erop u hiermee voldoende te hebben geïnformeerd.

Met vriendelijke groet,

Marchien Sluijsmans
Medewerker bodem

T. 0592-754520
M.06-15620714

Werkdagen: ma,di,woe(ochtend),do,vr(ochtend)

Regionale Uitvoeringsdienst Drenthe

Postadres	Bezoekadres Assen	Bezoekadres Emmen
Postbus 1017	Westerbrink 1	Raadhuisplein 1
9400 BA Assen	9405 BJ Assen	7811 AP Emmen

www.ruddrenthe.nl
e-mail: info@ruddrenthe.nl

De Regionale Uitvoeringsdienst van en voor Drenthe

Sigma Geo- & Milieutechniek B.V.
Phileas Foggstraat 153
7825 AW Emmen
Tel. (0591) 65 91 28
www.sigma-bm.nl
email info@sigma-bm.nl

Onderwerp:	**verkennend milieukundig bodemonderzoek volgens NEN 5740+A1 Lhee nr. 7a te Dwingeloo**
Projectnummer:	**23-M10787**
Opdrachtgever:	**BJZ.nu**
Datum:	**25 mei 2023**

onderwerp	**verkennend milieukundig bodemonderzoek volgens NEN 5740+A1 Lhee nr. 7a te Dwingeloo**
datum	25 mei 2023
projectnummer	23-M10787
in opdracht van	BJZ.nu Twentepoort Oost 16 7609 RG Almelo
uitgevoerd door	Sigma Geo- & Milieutechniek B.V. Phileas Foggstraat 153 7825 AW Emmen tel: (0591) 659128

Sigma Geo- & Milieutechniek B.V. is gecertificeerd volgens de norm NEN-EN-ISO 9001:2015, het uitvoeren van milieukundige bodemonderzoeken en geotechnische onderzoeken

Sigma Geo- & Milieutechniek B.V. is gecertificeerd volgens “Beoordelingsrichtlijn voor het procescertificaat Monsterneming Bouwstoffenbesluit SIKB 1000 protocol 1001: Monsterneming grond voor partijkeuringen”

Sigma Geo- & Milieutechniek B.V. is gecertificeerd volgens “Beoordelingsrichtlijn voor het procescertificaat Veldwerk bij milieuhygiënisch bodemonderzoek SIKB 2000
protocollen 2001, 2002 en 2018”

(het onderhavige onderzoek heeft uitsluitend betrekking op de beoordelingsrichtlijn BRL SIKB 2000, protocol 2001 en 2002)

Niets uit deze uitgave mag worden vermenigvuldigd en/of openbaar worden gemaakt door middels van druk, fotokopie, microfilm of anderszins zonder voorafgaande, schriftelijke toestemming van de opdrachtgever of Sigma Geo- & Milieutechniek B.V..

Inhoudsopgave

1 INLEIDING 3
1.1 Algemeen 3
1.2 Aanleiding van het bodemonderzoek 3
1.3 Doel van het onderzoek 3
1.4 Referentiekader van het onderzoek 4
1.5 Opbouw van het rapport 4
2 VOORONDERZOEK 5
2.1 Hypothese en onderzoeksstrategie 11
3.1 Uitvoering van het veldonderzoek 12
3.2 Resultaten van het veldonderzoek 13
4 CHEMISCH-ANALYTISCH ONDERZOEK 15
4.1 Onderzoeksprogramma chemisch-analytisch onderzoek 15
4.2 Toetsingscriteria 16
4.3 Analyseresultaten en interpretatie 17
4.3.1 Grond en grondwater 17
5 CONCLUSIES EN AANBEVELINGEN 20
6 LITERTUURLIJST 24
7 COLOFON 25

Bijlagen

1. Topografisch overzicht
1A. Historisch topografisch overzicht
2. Onderzoekslocatie met boorplan (1:500)
3. Beschrijvingen inspectiegaten/boringen/foto's
4. Analysecertificaten
5. Onafhankelijkheidsverklaring

1 INLEIDING

1.1 Algemeen

In opdracht van BJZ.nu is in mei 2023 door Sigma Geo- & Milieutechniek B.V. een verkennend milieukundig bodemonderzoek volgens NEN-5740+A1 uitgevoerd op een deel van een perceel gelegen aan de Lhee nr. 7a te Dwingeloo (gemeente Westerveld).
De plaats en situering van de onderzoekslocatie is weergegeven in bijlage 1 en 2.

In dit onderzoek worden allereerst de locatiegegevens, de historische gegevens ofwel het bodemgebruik in het verleden evenals de resultaten van eventuele voorgaande bodemonderzoeken besproken. Vervolgens wordt de bodemopbouw, geologie en geohydrologie besproken. Op basis van de resultaten van het vooronderzoek is een onderzoekshypothese opgesteld. Het verdere onderzoek is op basis van deze hypothese uitgevoerd.
De onderzoeksresultaten worden geïnterpreteerd. Aan de hand van de interpretatie van de onderzoeksresultaten wordt een eindconclusie geformuleerd.

kwaliteitsborging:
Sigma Geo- & Milieutechniek B.V. is gecertificeerd volgens de norm NEN-EN-ISO 9001:2015.

Het verkennend milieukundig bodemonderzoek is uitgevoerd volgens de richtlijnen uit het besluit uitvoeringskwaliteit Bodembeheer (KWALIBO). Zo is de gehanteerde onderzoeksstrategie opgesteld volgens de normen NEN-5725 en NEN-5740 en zijn de veld- en laboratoriumwerkzaamheden uitgevoerd volgens geldende beoordelingsrichtlijnen en accreditatieschema's.

De veldwerkzaamheden van Sigma Geo- & Milieutechniek B.V. zijn verricht onder het procescertificaat BRL SIKB 2000 (Veldwerk bij milieuhygiënisch bodemonderzoek) waarvoor Sigma Geo- & Milieutechniek B.V. is gecertificeerd en erkend door het ministerie van I&W. In het kader van het onderhavige onderzoek zijn de protocollen 2001 (plaatsen van handboringen en peilbuizen t.b.v. het nemen van grond- en grondwatermonsters) en 2002 (het nemen van grondwatermonsters) van toepassing.

Sigma Geo- & Milieutechniek B.V. verklaart bij deze volledig onafhankelijk te zijn in de uitvoering van het onderzoek en op geen enkele wijze gerelateerd te zijn aan de eigenaar van het te onderzoeken terrein.

1.2 Aanleiding van het bodemonderzoek

Aanleiding tot de uitvoering van dit verkennend milieukundig bodemonderzoek vormt de geplande herontwikkeling van de onderzoekslocatie.

1.3 Doel van het onderzoek

Het verkennend bodemonderzoek volgens NEN-5740+A1 heeft tot doel inzicht te verkrijgen in de milieuhygiënische kwaliteit van de bodem en vast te stellen of er sprake is van bodemverontreiniging. Aan de hand van dit onderzoek wordt inzicht verkregen in hoeverre het bodemgebruik van de locatie heeft geleid tot verontreiniging.
Op basis van de onderzoeksresultaten kan een milieuhygiënische beoordeling worden gegeven ten aanzien van de beoogde c.q. de toekomstige gebruiksmogelijkheden van de locatie.
Indien uit de onderzoeksresultaten blijkt dat er sprake is van bodemverontreiniging zal worden beoordeeld of vervolgonderzoek noodzakelijk geacht wordt.

1.4 Referentiekader van het onderzoek

Teneinde de kwaliteit van de grond op de onderhavige locatie juist in te schatten is de onderzoeksopzet van het bodemonderzoek gebaseerd op de onderzoeksstrategie voor verkennend bodemonderzoek, onderzoeksnorm NEN 5740+A1 (literatuur 1).

1.5 Opbouw van het rapport

In het voorliggende rapport komen de volgende aspecten aan de orde:
- vooronderzoek, (hoofdstuk 2)
- veldonderzoek, (hoofdstuk 3)
- chemisch-analytisch onderzoek, (hoofdstuk 4)
- conclusies en aanbevelingen, (hoofdstuk 5).

2 VOORONDERZOEK

Het vooronderzoek wordt voorafgaand aan het feitelijke onderzoek (veld- en chemisch-analytisch onderzoek) uitgevoerd. Het vooronderzoek omvat het verzamelen van informatie over het vroegere en huidige gebruik van de onderzoekslocatie en de omgeving, onder meer gericht op het vinden van mogelijke bronnen van bodembelasting.
De uitwerking van het vooronderzoek is gebaseerd op de onderzoeksnorm NEN 5725, strategie voor het uitvoeren van milieuhygiënisch vooronderzoek (literatuur 9).

In de NEN-5725 (2017) zijn zeven aanleidingen tot vooronderzoek naar landbodems geformuleerd. Voor elke afzonderlijke aanleiding tot vooronderzoek dienen verschillende onderzoeksvragen te worden beantwoord. De verplicht te onderzoeken aspecten zijn per aanleiding omschreven in tabel 1.

tabel 1: onderzoeksaspecten milieuhygiënisch vooronderzoek

Onderzoeksaspecten		**Aanleiding tot vooronderzoek**						
		A	B	C	D	E	F	G
1. Locatiegegevens	Eigendomssituatie	0	0					
	Hoogteligging					✓		
2. Bodemopbouw en geohydrologie	Bodemopbouw	✓	✓	✓	✓	✓	✓	
	Antropogene lagen in de bodem	✓	✓	✓	✓	✓	✓	✓
	Geohydrologie	✓	✓					
3. Verwachting t.a.v. de bodemkwaliteit	Geval van ernstige bodemverontreiniging?	✓		✓	✓	✓	✓	✓
	Kwaliteit o.b.v. BKK	✓	0	✓	✓	✓	✓	✓
	O.b.v. uitgevoerde bodemonderzoeken	✓	✓	✓	✓	✓		✓
4. Gebruik en beïnvloeding van de locatie, verdachte situatie, activiteiten, ongewoon voorval	Voormalig	✓	0	✓	✓	✓		✓
	Huidig	✓	✓		✓	✓	✓	
	Toekomstig		✓		0			
	Asbestverdacht?	✓	✓	✓	✓	✓	✓	✓
5. Terreinverkenning								
✓ Verplicht onderzoeksaspect. Indien dit onderzoeksaspect niet van toepassing is, behoort dit in het rapport te worden vermeld en gemotiveerd								
0 Optioneel								

aanleiding vooronderzoek
Het onderhavige bodemonderzoek betreft een verkennend bodemonderzoek in het kader van de geplande herontwikkeling van de onderzoekslocatie.
Het vooronderzoek is uitgevoerd op basis van aanleiding A, conform paragraaf 6.2.1 "opstellen hypothese bodemkwaliteit ten behoeve van een bodemonderzoek" uit de NEN-5725 (2017).

geraadpleegde bronnen in het kader van het vooronderzoek
Voor het vooronderzoek zijn de volgende bronnen geraadpleegd:
- informatie verstrekt door de opdrachtgever/eigenaar;
- informatie van de gemeente Westerveld (via email d.d. 21-04-2023);
- informatie van Bodemloket.nl;
- Omgevingsrapportage Drenthe;
- Topotijdreis.nl;
- Kadaster/BAG Viewer;
- grondwaterkaart van Nederland;
- AHN.nl;
- Dinoloket.nl;
- handelsbestand van de Kamer van Koophandel;
- terreininspectie voorafgaand aan de veldwerkzaamheden.

Het uitgevoerde vooronderzoek heeft betrekking tot de onderhavige onderzoekslocatie alsmede de aangrenzende percelen binnen een straal van 25 meter.
De onderzoeksvragen voor het opstellen van de onderzoekshypothese en de gekozen onderzoeksstrategie zijn, voor zover relevant, in de onderstaande paragrafen nader uitgewerkt.

locatiegegevens
In tabel 2 is een overzicht van de basisinformatie/locatiegegevens weergegeven.

tabel 2: overzicht basisinformatie

Adres	Lhee 7a
Plaats	Dwingeloo
Gemeente	Westerveld
Topografisch overzicht	Zie bijlage 1
Coördinaten	X = 222,886 Y= 538,951
Kadastrale aanduiding	Gemeente Dwingeloo, Sectie M, nr. 1947 (ged.)
Eigendomssituatie	Niet nagegaan.
Oppervlakte onderzoekslocatie (onbebouwde deel plangebied)	Ca. 1.470 m^2
Algemene omschrijving	De onderzoekslocatie betreft een deel van een tuin/braakliggend terrein gelegen aan de Lhee nr. 7a te Dwingeloo. De opdrachtgever is voornemens om op de locatie een kinderdagverblijf te realiseren. Het onderhavige onderzoek heeft betrekking op het terreindeel zoals opgenomen in bijlage 2.
Bebouwing en bouwjaar (Kadaster BAG)	Voor de woning op de locatie is het bouwjaar 1971 vermeld. Voor de bijgebouwen zijn de bouwjaren 1971, 2014, 2016 en 2019 vermeld.
Terreinverharding	De onderzoekslocatie, het beoogde plangebied, is onverhard.
Ondergrondse infrastructuur	Geen informatie, bij grondwerk dient een KLIC-melding gedaan te worden.
Archeologische waarden	De locatie heeft op basis van de archeologische waardenkaart (IKAW) de vermelding "middelhoge trefkans".
Geplande herinrichting	Kinderdagverblijf.
bijzonderheden: -	

afbakening onderzoekslocatie
Het onderhavige onderzoek, het geografisch besluitvormingsgebied, betreft het onderzochte deel van de locatie zoals weergegeven in bijlage 2.

bodemgebruik op basis van topografische kaarten
In de onderstaande tabel 3 is de beschikbare informatie weergegeven over het historisch, huidig en toekomstig gebruik van de onderzoekslocatie en de directe omgeving.

tabel 3: beschrijving bodemgebruik

Omschrijving	Gebruik	Potentieel bodembedreigende activiteiten en situaties
Onderzoekslocatie		
Historisch (op basis van topografische kaarten, Topotijdreis)	Op basis van de topografische kaarten was de onderzoekslocatie tussen 1904 en 1974 onderdeel van een agrarisch perceel. Op kaarten na 1974 wordt op de locatie bebouwing weergegeven. Voor zover na te gaan is de onderzoeklocatie niet bebouwd geweest.	Geen.
Huidig	De onderzoekslocatie betreft een deel van een tuin/braakliggend terrein gelegen aan de Lhee nr. 7a te Dwingeloo.	Geen.
Toekomstig	De opdrachtgever is voornemens om op de locatie een kinderdagverblijf te realiseren. Het onderhavige onderzoek heeft betrekking op het terreindeel zoals opgenomen in bijlage 2.	Geen.
Directe omgeving (<25 m)		
Historisch (op basis van topografische kaarten, Topotijdreis)	Op basis van de topografische kaarten vanaf ca. 1904 is in de omgeving van de locatie reeds enige bebouwing te herkennen. Deze bebouwing is in de loop der jaren verder uitgebreid / gewijzigd.	Geen.
Huidig en toekomstig	In de directe omgeving van de onderzoekslocatie bevinden zich voornamelijk agrarische berdrijven en agrarische percelen. Noord- en westzijde: naast en achter gelegen boerderij/erf Lhee nr. 7; Oostzijde: naastgelegen agrarische percelen; Zuidzijde: Lhee en achtergelegen (woon)boerderij.	Het is op voorhand onbekend of activiteiten in de directe omgeving negatieve invloed hebben (gehad) op de bodemkwaliteit t.p.v. de onderhavige onderzoekslocatie.

bedrijfsmatige activiteiten, bodembedreigende activiteiten en calamiteiten
In tabel 4 staat een overzicht weergegeven van de potentieel bodembedreigende activiteiten en calamiteiten op basis van de beschikbare informatie.

tabel 4: overzicht potentieel bodembedreigende activiteiten en calamiteiten

Gebruik	De onderzoekslocatie betreft een deel van een tuin/braakliggend terrein gelegen aan de Lhee nr. 7a te Dwingeloo. Er is geen informatie beschikbaar omtrent evt. (voormalige) potentieel bodembedreigende activiteiten/calamiteiten (verbranding afval, opslag van gevaarlijke stoffen etc.) op de onderzoekslocatie.
Bouwvergunning	T.b.v. de bestaande bebouwing zijn bouwvergunningen verleend.
Milieuvergunning	Niet bekend.
Handelsregister	De onderzoekslocatie wordt niet vermeld in het Handelsregister van de Kamer van Koophandel.
Aanwezigheid brandstoftanks	Er is geen informatie omtrent de eventuele aanwezigheid of voormalige aanwezigheid van boven- of ondergrondse brandstoftanks op de onderzoekslocatie (binnen het te bebouwen deel). Er bestaat altijd de mogelijkheid dat boven- en ondergrondse brandstoftanks in het verleden geplaatst zijn zonder melding, de aanwezigheid van dergelijke tanks blijkt niet uit de verkregen informatie.
Aanwezigheid asbest	Op basis van de asbestdakenkaart van de gemeente Westerveld bevinden zich op en nabij de onderzoekslocatie asbestverdachte daken. *figuur 1: asbestdakenkaart gemeente Westerveld* Op basis van een voorgaand historische onderzoek (Dumea Milieu, 2022-297, d.d. 27-09-2022) is geen sprake van druppelzones. De aanwezigheid van asbesthoudend materiaal in de bestaande bebouwing is niet uit te sluiten en in dit onderzoek niet onderzocht. Er is geen informatie bekend omtrent de evt. aanwezigheid van asbest in de bodem t.p.v. het plangebied. Er bestaat altijd de mogelijkheid dat asbest (afval/puin) ed. is begraven. Op voorhand is hiervan geen informatie bekend.
Ophogingen/dempingen/stortingen	Er is geen informatie omtrent evt. met bodemvreemd materiaal gedempte watergangen / sloten t.p.v. de onderzoekslocatie (binnen het onderzochte terreindeel, zie figuur 1). Er is geen informatie omtrent evt. opgebrachte gebiedsvreemde grond (ophogingen), verhardingsmateriaal, puinmateriaal en/of afval op de onderzoekslocatie.
Niet gesprongen explosieven	Geen informatie, in Nederland zijn er niet gesprongen explosieven (NGE) uit de Tweede Wereldoorlog in de grond achtergebleven. De (potentiële) aanwezigheid van niet gesprongen explosieven kan een bedreiging inhouden bij grondroerende

	werkzaamheden en kan tot vertraging leiden bij planvorming en uitvoering van werkzaamheden. NGE's worden met name aangetroffen ter plaatse van 'strategische doelen' zoals binnensteden, verbindingswegen, spoorwegen, bruggen en havens. De gemeente is op basis van regelgeving verantwoordelijk voor het opsporen en ruimen va niet gesprongen explosieven uit de Tweede Wereldoorlog. Voor aanvullende informatie wordt verwezen naar de gemeente.
PFAS-verdachtheid	Op of nabij de onderzoekslocatie bevinden zich geen locaties die de bodem verdacht maken voor PFAS en GenX verbindingen als gevolg van puntbronnen. De kans op verontreiniging met PFAS in de grond t.p.v. de onderzoekslocatie t.g.v. puntbronnen wordt gering geacht. De bovengrond, diepere geroerde bodemlagen en de waterbodem zijn op basis van het Tijdelijk Handelingskader PFAS in heel Nederland verdacht op het diffuus voorkomen van PFAS als gevolg van atmosferische depositie. Verwacht wordt dat de bodem van de onderzoekslocatie diffuus onverdacht is voor PFAS en onverdacht is op GenX. Hoewel PFAS diffuus verspreid in de bodem in Nederland voorkomt, en op veel plaatsen in gehalten boven de detectielimiet wordt aangetroffen, is op basis van het vooronderzoek geen informatie verkregen over de eventuele aanwezigheid van PFAS en GenX op de locatie. Ter plaatse zijn geen bronlocaties bekend. Bij evt. toekomstig grondverzet wordt geadviseerd alsnog onderzoek naar deze parameters uit te voeren.
Calamiteiten	Voor zover bekend is er geen informatie over evt. calamiteiten die hebben plaatsgevonden waarbij de bodem verontreinigd kan zijn geraakt.
Verdachte activiteiten < 25 m	In de directe omgeving van de locatie bevinden zich voornamelijk agrarische bedrijven en agrarische percelen. Het is op voorhand onbekend of activiteiten in de directe omgeving negatieve invloed hebben (gehad) op de bodemkwaliteit t.p.v. de onderhavige onderzoekslocatie.

voorgaande bodemonderzoeken

In tabel 5 is een overzicht van voorgaande bodemonderzoeken en informatie van de bodemkwaliteitskaart weergegeven.

tabel 5: overzicht voorgaande bodemonderzoeken en bodemkwaliteitskaart

	voorgaande bodemonderzoeken
Onderzoekslocatie Omgeving <25 m	► Historisch vooronderzoek Lhee 7a Dwingeloo Dumea Milieu, 2022-297, d.d. 27-09-2022 Conclusie: de locatie kan als onverdacht worden beschouwd. ► Niet bekend.
Vermoeden van (een geval van ernstige) bodemverontreiniging op de locatie of een deel daarvan	► Niet bekend.
informatie bodemkwaliteitskaart	Bodemkwaliteitskaart: buitengebied

bodemopbouw, geohydrologie en antropogene beïnvloeding

De ondiepe geologie in het onderzoeksgebied is afgeleid van de Grondwaterkaart van Nederland (Dienst grondwaterverkenning TNO/DGGV) en ontleend aan het dinoloket (www.dinoloket.nl).
De bovenste laag, de deklaag, heeft een hoogte van ca. 9 m+NAP.
In figuur 2 staat de geohydrologische opbouw weergegeven.

figuur 2: geohydrologische opbouw

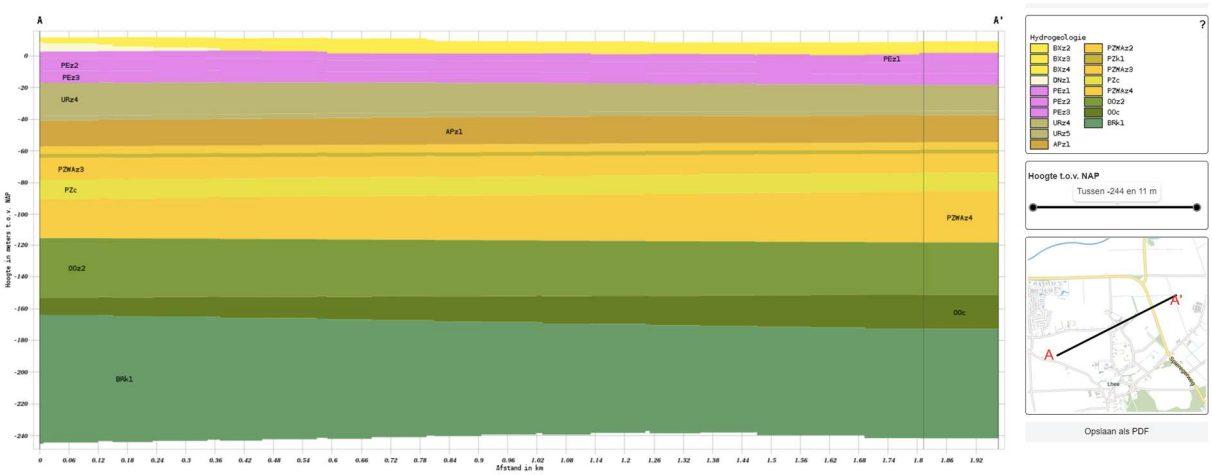

De stromingsrichting van het ondiepe grondwater van het eerste watervoerend is in het kader van dit onderzoek niet vastgesteld.
Opgemerkt dient te worden dat de stromingsrichting van het grondwater beïnvloed kan worden door drainagepatroon, ligging van sloten, riolering, kabels, leidingen en funderingen.

(financieel-) juridische situatie

In tabel 7 zijn de financieel- juridische aspecten weergegeven.

tabel 7: financieel/juridische aspecten

kadastrale gegevens	Gemeente Dwingeloo, perceel sectie M 1947 (ged.)
opdrachtgever/ belanghebbende rechtspersonen	Niet nagegaan.

In het kader van onderhavig bodemonderzoek is behoudens de opgenomen kadastrale gegevens geen nadere financieel juridische informatie verzameld.
Het uitvoeren van een daadwerkelijke juridische toets maakt geen deel uit van onderhavig bodemonderzoek.

2.1 Hypothese en onderzoeksstrategie

Volgens de onderzoeksnorm NEN 5740 dient, m.b.t. de aanwezigheid van eventuele bodemverontreiniging, vooraf een onderzoekshypothese te worden opgesteld. De hypothese kan worden opgesteld op basis van bekende (historische) gegevens, uit de betrokken informatie kan blijken dat de onderzoekslocatie, vooraf, als “verdacht” of “onverdacht” wordt aangemerkt.

Op basis van historische informatie uit het vooronderzoek blijkt dat de onderzoekslocatie aan de Lhee 7a te Dwingeloo geruime tijd in gebruik is geweest als tuin/braakliggend perceel.

Er is geen informatie omtrent evt. (voormalige) (bedrijfs)matige activiteiten op de onderzoekslocatie (t.p.v. het onderzoeksgebied).
Er is geen informatie over (voormalige) potentieel verdachte deellocaties (bronnen), (voormalige) bodembedreigende activiteiten of evt. (voormalige) potentieel bodembedreigende calamiteiten t.p.v. de onderzoekslocatie (t.p.v. het onderzoeksgebied).

De onderzoekslocatie, het beoogde plangebied, is in eerste aanleg als milieuhygiënisch "onverdacht" aangemerkt. Op basis van deze hypothese is het bodemonderzoek t.p.v. de onderzoekslocatie uitgevoerd conform de bijbehorende onderzoeksstrategie, volgens NEN 5740+A1, paragraaf 5.1, strategie voor onverdachte locaties (ONV-NL) (literatuur 1).

In tabel 8 is de gehanteerde onderzoeksstrategie weergegeven.

tabel 8: gehanteerde onderzoeksstrategie

(deel)locatie	mogelijke verontreiniging		onderzoeksstrategie
	grond	grondwater	
NEN-5740+A1			
onderzoeksgebied (plangebied) (ca. 1.470 m^2)	-	-	ONV-NL

Op basis van bekende informatie zijn geen gegevens bekend dat op de locatie sprake zou kunnen zijn van een bodemverontreiniging met asbest.
Op voorhand is geen concrete informatie bekend waaruit blijkt dat t.p.v. de onderzoekslocatie asbesthoudend materiaal in de bodem aanwezig is.
Er is in dit onderzoek vooralsnog geen onderzoek naar de aanwezigheid van asbest in grond uitgevoerd.
Het opgeboorde monstermateriaal op de onderzoekslocatie is in dit onderzoek visueel beoordeeld op de aanwezigheid van asbesthoudend materiaal. Opgemerkt dient te worden dat asbestanalyses geen deel uitmaken van uitgevoerde analyses in het kader van de NEN-5740+A1. Onderhavig onderzoek betreft geen asbest onderzoek in bodem volgens NEN-5707+C2 of NEN-5897+C2.
Er bestaat echter altijd de mogelijkheid dat asbest (afval/puin) ed. in de bodem terecht gekomen is of is begraven.
Alleen een verkennend onderzoek asbest in grond volgens NEN-5707+C2 of onderzoek asbest in puin volgens NEN-5897+C2 kan een uitspraak doen over de evt. aanwezigheid van asbest in de bodem.
Tevens dient opgemerkt te worden dat aanwezig puinmateriaal en/of (half)verhardingsmaterialen niet chemisch-analytisch zijn onderzocht.

3 VELDONDERZOEK

In dit hoofdstuk wordt het uitgevoerde veldwerkonderzoeksprogramma beschreven. Daarnaast worden de resultaten van het veldonderzoek weergegeven.

3.1 Uitvoering van het veldonderzoek

Het veldonderzoek is uitgevoerd onder procescertificaat BRL SIKB 2000 en conform de eisen uit de protocollen 2001 en 2002.
In tabel 9 zijn de uitvoeringaspecten opgenomen.

tabel 9: uitvoeringsaspecten

onderdeel:	uitgevoerd door:	datum:	bijzonderheden:
uitvoeren van boringen, het plaatsen van de peilbuizen en het nemen van grondmonsters (protocol 2001)	dhr. H. van Kuik (erkend en geregistreerd)	09-05-2023	geen bijzonderheden t.a.v. de uitvoering
nemen van grondwatermonsters (protocol 2002)	dhr. H. van Kuik (erkend en geregistreerd)	15-05-2023	geen bijzonderheden t.a.v. de uitvoering
locatie-inspectie	dhr. H. van Kuik (erkend en geregistreerd)	09-05-2023	Binnen bouwblok: geen bijzonderheden. Op enige afstand agrarische bedrijfsgebouwen met asbestverdacht plaatmateriaal (afwatering op gesloten verharding).

Bedrijfs- en persoonerkenningen zijn weergegeven op de internetsite van Bodem+ (https://www.bodemplus.nl/aanvragen/erkenningen/zoekmenu). Een onafhankelijkheidsverklaring is opgenomen in bijlage 5.

Alle geplaatste boringen zijn zodanig ruimtelijk verspreid over de onderzoekslocatie dat een zo representatief mogelijke indruk van de onderzoekslocatie wordt verkregen. De positionering van alle boringen is weergegeven in bijlage 2. Het veldwerkprogramma staat weergegeven in tabel 10.

tabel 10: veldwerkprogramma

Onderdeel	Aantal	Diepte (m-mv)	Nummers
Onderzoekslocatie (ca. 1.470 m^2)			
Boringen	6	ca.0.5	3 t/m 8
	1	ca.2.0	2
Peilbuis	1	ca.2.6	1

De geplaatste peilbuis is opgebouwd uit 1 meter HDPE peilfilter omstort met filtergrind.
Het filtergrind zorgt voor een goede instroming van het grondwater in het filter, daarnaast voorkomt het dat het filter dichtslibt. Het peilfilter bevindt zich 0.5 meter beneden het grondwaterniveau.

Boven het peilfilter bevindt zich een blinde HDPE opzetbuis, omstort met bentoniet (zwelklei).
De zwelklei dient ervoor te zorgen dat toestroming vanuit de bovengrond wordt voorkomen.
De peilbuis is geplaatst conform de eisen uit het protocol 2001.

monstername grond
Het vrijkomende bodemmateriaal is zintuiglijk beoordeeld op bodemkundige eigenschappen, o.a. de korrelgrootteverdeling (textuur), kleur en eventueel aanwezige verontreinigingskenmerken.
Na de zintuiglijke beoordeling is het bodemmateriaal in trajecten van 0,5 meter of per afwijkende bodemlaag bemonsterd.
Grondmonsters t.b.v. analyse op vluchtige aromaten zijn m.b.v. een steekbus bemonsterd.
Grondmonsters zijn genomen conform de eisen uit het protocol 2001.

monstername grondwater
Om een representatief grondwatermonster te verkrijgen is de peilbuis, na plaatsing en voor monstername, grondig (3 maal de inhoud van het peilfilter) afgepompt. Voorafgaand aan de bemonstering is de grondwaterstand t.o.v. het maaiveld ingemeten.
Het grondwatermonster is genomen conform de eisen uit het protocol 2002 en NEN-5744 (literatuur 11). Tijdens de monstername van het grondwater is in het veld de zuurgraad (pH) en de elektrische geleidbaarheid (EGV) bepaald.

3.2 Resultaten van het veldonderzoek

bodemopbouw
De boorprofielbeschrijvingen van alle verrichte boringen met bijbehorende zintuiglijke waarnemingen zijn grafisch uitgewerkt en opgenomen in bijlage 3.
In tabel 11 is op basis van de waarnemingen de lokale bodemopbouw beschreven.

tabel 11: lokale bodemopbouw

bodemlaag m-mv	hoofdbestanddeel	toevoeging	kleur
0.0-0.5	zand	zwak siltig, zwak humeus	grijs/bruin
0.5-1.0	zand	zwak siltig	bruin/beige
1.0-1.5	zand	zwak siltig	bruin/grijs
1.5-2.6	zand	zwak siltig	grijs/licht

veldmetingen grondwater
De resultaten van de veldwaarnemingen van het grondwater zijn weergegeven in tabel 12.

tabel 12: veldwaarnemingen grondwater

Peilbuis	filtertraject m-mv	grondwaterstand m-mv	voorpompen liter	pH	EGV geleidingsvermogen µS/cm	troebelheid (NTU)
1	1.6-2.6	1.0	5	6.8	280	8.2

zintuiglijke waarnemingen

grond
Het bij de boringen vrijkomende bodemmateriaal is zintuiglijk beoordeeld op eventuele afwijkingen. De zintuiglijke waarnemingen zijn omschreven en grafisch weergegeven in bijlage 3.
Op basis van zintuiglijke waarnemingen zijn in het opgeboorde monstermateriaal geen bodemvreemde afwijkingen waargenomen welke zouden kunnen duiden op een vorm van bodemverontreiniging.

grondwater
Het bemonsterde grondwater bevatte geen zintuiglijk waarneembare afwijkingen.

asbest
Tijdens de locatie-inspectie is aandacht geschonken aan de aanwezigheid van asbest op het maaiveld, hierbij is op het maaiveld geen asbestverdacht materiaal aangetroffen.
Het opgeboorde monstermateriaal (grond) is zintuiglijk beoordeeld op de aanwezigheid van asbesthoudend materiaal. Op basis van zintuiglijke waarnemingen van het opgeboorde monstermateriaal is geen asbestverdacht materiaal aangetroffen (indicatieve waarneming).
Hierbij wordt opgemerkt dat in dit onderzoek handboringen zijn uitgevoerd met een 5 cm edelman boor de trefkans op het aantreffen van asbesthoudend materiaal (t.g.v. verdringing van materiaal) is kleiner dan bij het graven van inspectiegaten volgens NEN-5707+C2. Bij het graven van proefgaten of proefsleuven ontstaat een beter beeld van eventueel aanwezig bodemvreemd materiaal.
Met nadruk wordt vermeld dat onderzoek naar de aanwezigheid van asbest in de bodem/puin geen onderdeel uitmaakt van het onderhavige onderzoek dat volgens NEN-5740+A1 is uitgevoerd. Het onderhavige onderzoek kan daarom geen uitspraak doen over de aan- of afwezigheid van asbest in de bodem op de onderhavige locatie. Opgemerkt dient te worden dat geen asbestanalyses van grond en/of puin e.d. hebben plaatsgevonden. Asbestanalyses maken geen deel uit van verkennend bodemonderzoek in het kader van de NEN-5740+A1. Tevens wordt opgemerkt dat de zintuiglijke beoordeling op asbest en de locatie-inspectie niet opgevat dient te worden als een onderzoek uitgevoerd op basis van NEN-5707+C2 (asbestonderzoek in grond) en/of NEN-5897+C2 (monsterneming en analyse van asbest in onbewerkt bouw- en sloopafval en recyclinggranulaat). Alleen een asbestonderzoek volgens NEN-5707+C2 / NEN-5897+C2 geeft meer zekerheid over de aanwezigheid van asbest in de bodem resp. puin.
De chemische samenstelling van eventueel aanwezig verhardingsmateriaal is niet in dit onderzoek onderzocht.

4 CHEMISCH-ANALYTISCH ONDERZOEK

In dit hoofdstuk worden de uitvoering, het toetsingskader en de resultaten van de chemische analyses besproken. Vervolgens worden de resultaten van het chemisch-analytisch onderzoek geïnterpreteerd

Het chemisch onderzoek van grond is uitgevoerd door het NEN-EN-ISO 17025 geaccrediteerde milieulaboratorium van SGS.
Alle analyses zijn geanalyseerd volgens het accreditatieschema AS3000 “laboratoriumanalyses voor milieuhygiënisch bodemonderzoek”, waarvoor SGS is geaccrediteerd en erkend door het ministerie van I&W.
De conservering van grond- en grondwatermonsters is uitgevoerd conform SIKB protocol 3001 “conserveringsmethoden en conserveringstermijnen voor milieumonsters”.

4.1 Onderzoeksprogramma chemisch-analytisch onderzoek

grond
Teneinde in het kader van het verkennend bodemonderzoek een indruk te krijgen van de algemene kwaliteit van de grond zijn de grondmonsters, welke tijdens het veldonderzoek zijn genomen, in het laboratorium met elkaar gemengd tot grondmengmonsters.

grondwater
Uit de geplaatste peilbuis is een grondwatermonster genomen en geanalyseerd.

In onderstaande tabel 13 wordt de samenstelling van de grondmengmonsters, grondwatermonster, de monsternamediepte en de uitgevoerde analyses weergegeven.

tabel 13: analyseschema

Monster-code	boringnummer(s)	diepte (m-mv)	zintuiglijke waarnemingen	analysepakket
grond				
MM1	1 t/m 8	0.0-0.5	-	NEN-grond(*)+AS3000
MM2	1+2	0.5-2.0	-	NEN-grond(*)+AS3000
grondwater				
1 (peilbuis)	1	1.6-2.6	-	NEN-grondwater(**) +AS3000

verklaring van de gebruikte afkortingen en codes:[(1)]

* NEN-grond	=	Standaard Pakket Grond omvat AS3000 voorbehandeling, 9 zware metalen, PAK (10-VROM), minerale olie (GC), PBC’s, droge stof, organische stof en lutum;
**NEN-water	=	Standaard Pakket Grondwater omvat AS3000 voorbehandeling zware metalen, vluchtige aromaten (incl. naftaleen), chloorhoudende oplosmiddelen, chloorbenzenen, minerale olie, styreen en bromoform;
Zware metalen	=	barium (Ba)/cadmium (Cd)/Cobalt(Co)/koper (Cu)/lood (Pb)/nikkel (Ni)/zink (Zn)/Molybdeen (Mo)/kwik(Hg);
Vluchtige aromaten	=	Benzeen (B), Tolueen (T), Ethylbenzeen (E), Xylenen (X), Naftaleen (N) Styreen (S) (BTEXNS);
PCB	=	Polychloorbifenylen;
PAK	=	Polycyclische Aromatische Koolwaterstoffen;
VOH	=	Vluchtige gehalogeneerde koolwaterstoffen.
Bromoform	=	Tribroommethaan

4.2 Toetsingscriteria

Om de kwaliteit van de bodem en de mate van verontreiniging te kunnen beoordelen, zijn de analyseresultaten van grondmonsters getoetst aan de geldende toetsingswaarden;

1) de achtergrondwaarde (AW-2000) zoals opgenomen in bijlage B van “de Regeling Bodemkwaliteit”
2) de interventiewaarde zoals opgenomen in tabel 1 van “de Circulaire Bodemsanering”,

De toetsing van de meetresultaten is uitgevoerd middels BoToVa, de Bodem Toets Validatie Service van de overheid voor grond, grondwater en waterbodem, waarbij de toetsmodules T12 en T13 zijn gehanteerd. BoTova gaat uit van het wettelijk kader dat per 1 juli 2013 van kracht is.
In de BoToVa toetsing worden de meetwaarden gecorrigeerd/teruggerekend voor de “standaard bodem” (humus=10% en lutum=25%).

Generiek toetsingskader

Voor de beoordeling van de analyseresultaten van de grond- en grondwatermonsters wordt gebruik gemaakt van de achtergrondwaarden grond zoals opgenomen in de Regeling bodemkwaliteit, de streefwaarden grondwater en interventiewaarden grond en grondwater zoals opgenomen in de Circulaire bodemsanering.

Achtergrondwaarde (AW-2000):

De achtergrondwaarde (AW-2000) geeft de kwaliteit weer die 'van nature' voorkomt in de bodem van natuur- en landbouwgronden waarvoor geldt dat er geen sprake is van belasting door lokale verontreinigingsbronnen.
De achtergrondwaarden zijn opgenomen in het Besluit Bodemkwaliteit en zijn gebaseerd op het onderzoek ‘Achtergrondwaarden 2000’. Hierin zijn gehalten vastgesteld van een groot aantal stoffen in bodem van natuur- en landbouwgronden in Nederland.
De achtergrondwaarde (AW-2000) geeft het niveau aan waarbij sprake is van duurzame bodemkwaliteit. Bij overschrijding van de achtergrondwaarde is er sprake van bodemverontreiniging.

Tussenwaarde/bodemindex-waarde >0.5:

De gemiddelde waarde van de achtergrondwaarde en de interventiewaarde (S+I)/2, hierna te noemen 'tussenwaarde'(T), wordt gehanteerd om aan te geven dat bij overschrijding de kans aanwezig is dat er sprake is van een ernstige verontreiniging, ofwel dat nader onderzoek noodzakelijk is.
De tussenwaarde heeft geen wettelijke status maar is een indicatieniveau voor het uitvoeren van aanvullend onderzoek. De tussenwaarde geeft het concentratieniveau aan waarboven onder bepaalde omstandigheden risico’s voor mens en milieu aan de orde kunnen zijn. De tussenwaarde is zodoende een indicatiewaarde voor nader onderzoek.
Bij overschrijding van de T-waarde of bodemindex waarde (>0,5) dient aanvullend/nader bodemonderzoek in overweging genomen te worden.
Een nader onderzoek wordt uitgevoerd indien er een vermoeden bestaat dat er sprake is van een ernstig geval van bodemverontreiniging.

Interventiewaarde:

De interventiewaarde (I) geeft aan dat bij overschrijding van deze waarde de functionele eigenschappen die de bodem heeft voor mens, plant en dier ernstig zijn verminderd of dreigen te worden verminderd.
Is er sprake van een ernstige bodemverontreiniging en wordt de interventiewaarde in meer dan 25 m^3 grond of 100 m^3 grondwater (bodemvolume) overschreden, dan kan er noodzaak zijn tot sanering. De saneringsurgentie wordt bepaald door blootstellingsrisico's van mens, dier en plant en de verspreidingsrisico's van de betreffende stoffen (actuele risico’s).
De interventiewaarden zijn gebaseerd op de risico's voor de volksgezondheid en het milieu (onderzoek RIVM).
Bij de beoordeling van bodemverontreiniging aan de hand van de genoemde toetsingswaarden spelen nog een aantal aspecten een rol. Rekening dient te worden gehouden met het feit dat de mobiliteit van stoffen in de bodem en daardoor de verspreiding van stoffen afhankelijk is van diverse bodemkenmerken. Daarnaast speelt de bestemming en het gebruik van de locatie in de huidige situatie alsmede de toekomstige situatie, een grote rol bij de beoordeling van de risico's voor het milieu.

4.3 Analyseresultaten en interpretatie

In deze paragraaf zijn de resultaten van de chemische analyses van de grond- en grondwatermonsters, gerelateerd aan toetsingswaarden, weergegeven in tabelvorm. Na de tabellen worden de onderzoeksresultaten besproken.
In bijlage 4 zijn van alle uitgevoerde analyses de analysecertificaten opgenomen.

4.3.1 Grond en grondwater

In tabel 14 en 15 wordt een volledig overzicht weergegeven van de analyseresultaten getoetst aan de toetsingswaarden.

tabel 14: gemeten gehaltes (mg/kg d.s.) in grond met beoordeling conform de Wet Bodembescherming

Project	**23-M10787-Lhee 7a, Dwingeloo**
Certificaat	**13867036**
Toetsing	**12-Beoordeling kwaliteit van grond volgens Wbb**
Toetsversie	**Toetsversie 3.0.0, toetskader WBB, SIKB versie 13.3.0, toetsingsdatum: 23-05-2**

Parameters		Toetsing			13867036-001				13867036-002			
					MM1, 01: 0-50, 02: 0-50, 03: 0-50, 04: 0-50, 05: 0-50, 06: 0-50, 07: 0-50, 08: 0-50				MM2, 01: 50-100, 01: 100-150, 01: 150-200, 02: 50-80, 02: 150-200, 02: 100-150			
					Grond (AS3000)				Grond (AS3000)			
					Voldoet aan Achtergrondwaarde				**Voldoet aan Achtergrondwaarde**			
Analyse	**Eenheid**	**AW**	**T**	**I**	**SR**	**BT**	**BC**	**BI**	**SR**	**BT**	**BC**	**BI**
monster voorbehandeling					Ja				Ja			
droge stof	%				79.2	**79.2**			81.5	**81.5**		
gewicht artefacten	g				<1				<1			
aard van de artefacten	-				Geen				Geen			
organische stof (gloeiverlies)	%				6.2	**6.2**			0.9	**0.9**		
KORRELGROOTTEVERDELING												
lutum (bodem)	% vd DS				2.6	**2.6**			3.1	**3.1**		
METALEN												
barium+	mg/kg			920	<20	**50.5**	--		<20	**47.7**	--	
cadmium	mg/kg	0.6	6.8	13	0.21	**0.301**	<=AW	0	<0.2	**0.237**	<=AW	0
kobalt	mg/kg	15	102	190	<1.5	**3.46**	<=AW	0	<1.5	**3.29**	<=AW	0
koper	mg/kg	40	115	190	6.0	**10.7**	<=AW	0	<5	**6.98**	<=AW	0
kwik°	mg/kg	0.15	18	36	0.06	**0.0826**	<=AW	0	<0.05	**0.0494**	<=AW	0
lood	mg/kg	50	290	530	17	**24.6**	<=AW	0	<10	**10.8**	<=AW	0
molybdeen	mg/kg	1.5	96	190	<0.5	**0.35**	<=AW	0	<0.5	**0.35**	<=AW	0
nikkel	mg/kg	35	68	100	<3	**5.83**	<=AW	0	<3	**5.61**	<=AW	0
zink	mg/kg	140	430	720	<20	**29.2**	<=AW	0	<20	**31.5**	<=AW	0
POLYCYCLISCHE AROMATISCHE KOOLWATERSTOFFEN												
naftaleen	mg/kg				<0.01	**0.007**			<0.01	**0.007**		
pak-totaal (10 van VROM) (0.	mg/kg	1.5	21	40	0.131	**0.131**	<=AW	0	0.07	**0.07**	<=AW	0
POLYCHLOORBIFENYLEN (PCB)												
som PCB (7) (0.7 factor)	ug/kg	20	510	1000	5.5	**8.87**	<=AW	-	4.9	**24.5**	<=AW	-
MINERALE OLIE												
totaal olie C10 - C40	mg/kg	190	2595	5000	<20	**22.6**	<=AW	0	<20	**70**	<=AW	0

Verklaring kolommen	
SR	*Resultaat op het analyserapport*
BT	*Berekend toetsresultaat (omgerekend naar standaard bodem). Bij organische stof en lutum staan de voor de toetsing gebruikte waarden.*
BC	*Toetsoordeel*
AW	*Achtergrondwaarde (door SGS beheerd)*
T	*Tussenwaarde (door SGS berekend en beheerd maar niet meer beschreven in de wetgeving)*
I	*Interventie waarde (door SGS beheerd)*
BI	*SGS berekende BodemIndex waarde: =(BT - (S of AW)) / (I - (S of AW))*
#	*Verhoogde rapportagegrens, voor meer informatie zie analysecertificaat*
<=AW	*Kleiner dan of gelijk aan de achtergrondwaarde*
WO	*Wonen*
IN	*Industrie*
>I	*Groter dan interventiewaarde*
>IND	*Groter dan industrie*
Kleur informatie	
Rood	*> Interventiewaarde*
Oranje	*>= Tussenwaarde (BI ligt tussen 0.5 en 1)*
Blauw	*>= Achtergrond waarde*

tabel 15: gemeten gehaltes (µg/l) in grondwater met beoordeling conform de Wet Bodembescherming

Project	**23-M10787-Lhee 7a, Dwingeloo**
Certificaat	**13869810**
Toetsing	**13-Beoordeling kwaliteit van grondwater volgens Wbb**
Toetsversie	**Toetsversie 2.0.0, toetskader WBB, SIKB versie 13.3.0, toetsingsdatum: 23-05-2(**

Parameters		Toetsing			13869810-001			
					Pb 1Pb 1, 01-Pb1: 160-260			
					Grondwater (AS3000)			
					Overschrijding Streefwaarde			
Analyse	**Eenheid**	**S**	**T**	**I**	**SR**	**BT**	**BC**	**BI**
METALEN								
barium	ug/l	50	338	625	150	**150**	>S	0.17
cadmium	ug/l	0.4	3.2	6	<0.2	**0.14**	<=S	-
kobalt	ug/l	20	60	100	<2	**1.4**	<=S	-
koper	ug/l	15	45	75	23	**23**	>S	0.13
kwik	ug/l	0.05	0.18	0.3	<0.05	**0.035**	<=S	-
lood	ug/l	15	45	75	3.5	**3.5**	<=S	-
molybdeen	ug/l	5	152	300	<2	**1.4**	<=S	-
nikkel	ug/l	15	45	75	4.6	**4.6**	<=S	-
zink	ug/l	65	432	800	16	**16**	<=S	-
VLUCHTIGE AROMATEN								
benzeen	ug/l	0.2	15	30	<0.2	**0.14**	<=S	-
tolueen	ug/l	7	504	1000	<0.2	**0.14**	<=S	-
ethylbenzeen	ug/l	4	77	150	<0.2	**0.14**	<=S	-
o-xyleen	ug/l				<0.1	**0.07**		
p- en m-xyleen	ug/l				0.21	**0.21**		
xylenen (0.7 factor)	ug/l	0.2	35	70	0.28	**0.28**	>S	0.00
styreen	ug/l	6	153	300	<0.2	**0.14**	<=S	-
naftaleen	ug/l	0.01	35	70	<0.02	**0.014**	<=S	-
GEHALOGENEERDE KOOLWATERSTOFFEN								
1,1-dichloorethaan	ug/l	7	454	900	<0.2	**0.14**	<=S	-
1,2-dichloorethaan	ug/l	7	204	400	<0.2	**0.14**	<=S	-
1,1-dichlooretheen	ug/l	0.01	5.0	10	<0.1	**0.07**	<=S	-
cis-1,2-dichlooretheen	ug/l				<0.1	**0.07**		
trans-1,2-dichlooretheen	ug/l				<0.1	**0.07**		
som (cis,trans) 1,2- dichloorethenen	ug/l	0.01	10	20	0.14	**0.14**	<=S	-
dichloormethaan	ug/l	0.01	500	1000	<0.2	**0.14**	<=S	-
1,1-dichloorpropaan	ug/l				<0.2	**0.14**		
1,2-dichloorpropaan	ug/l				<0.2	**0.14**		
1,3-dichloorpropaan	ug/l				<0.2	**0.14**		
som dichloorpropanen (0.7 factor)	ug/l	0.8	40	80	0.42	**0.42**	<=S	-
tetrachlooretheen	ug/l	0.01	20	40	<0.1	**0.07**	<=S	-
tetrachloormethaan	ug/l	0.01	5.0	10	<0.1	**0.07**	<=S	-
1,1,1-trichloorethaan	ug/l	0.01	150	300	<0.1	**0.07**	<=S	-
1,1,2-trichloorethaan	ug/l	0.01	65	130	<0.1	**0.07**	<=S	-
trichlooretheen	ug/l	24	262	500	<0.2	**0.14**	<=S	-
chloroform	ug/l	6	203	400	<0.2	**0.14**	<=S	-
vinylchloride	ug/l	0.01	2.5	5	<0.2	**0.14**	<=S	-
tribroommethaan	ug/l			630	<0.2	**0.14**	---	
MINERALE OLIE								
fractie C10-C12	ug/l				<25	**17.5**	--	-
fractie C12-C22	ug/l				<25	**17.5**	--	-
fractie C22-C30	ug/l				<25	**17.5**	--	-
fractie C30-C40	ug/l				<25	**17.5**	--	-
totaal olie C10 - C40	ug/l	50	325	600	<50	**35**	<=S	-

Verklaring kolommen	
SR	*Resultaat op het analyserapport*
BT	*Berekend toetsresultaat (omgerekend naar standaard bodem). Bij organische stof en lutum staan de voor de toetsing gebruikte waarden.*
BC	*Toetsoordeel*
AW	*Achtergrondwaarde (door SGS beheerd)*
T	*Tussenwaarde (door SGS berekend en beheerd maar niet meer beschreven in de wetgeving)*
I	*Interventie waarde (door SGS beheerd)*
BI	*SGS berekende BodemIndex waarde: =(BT - (S of AW)) / (I - (S of AW))*
#	*Verhoogde rapportagegrens, voor meer informatie zie analysecertificaat*
<=AW	*Kleiner dan of gelijk aan de achtergrondwaarde*
WO	*Wonen*
IN	*Industrie*
>I	*Groter dan interventiewaarde*
>IND	*Groter dan industrie*
Kleur informatie	
Rood	*> Interventiewaarde*
Oranje	*>= Tussenwaarde (BI ligt tussen 0.5 en 1)*
Blauw	*>= Achtergrond waarde*

interpretatie onderzoeksresultaten grond en grondwater
In tabel 16 staat een samenvatting weergegeven van de toetsresultaten van de onderzochte mengmonsters.

tabel 16: samenvatting toetsresultaten per mengmonster

Meng-monster	Boringen	Diepte	Zintuig-lijk	>AW / S	>T	>I	Indicatieve toetsing Bbk*
grond							
MM1	1 t/m 8	0.0-0.5	-	-	-	-	Achtergrondwaarde*
MM2	1+2	0.5-2.0	-	-	-	-	Achtergrondwaarde*
grondwater							
Pb1	1	1.6-2.6	-	barium, koper, xylenen	-	-	n.v.t.

>AW	overschrijding achtergrondwaarde (bodemindex =<0,5)
>T	overschrijding tussenwaarde (criteria voor nader onderzoek, bodemindex >0,5)
>I	overschrijding interventiewaarde (bodemindex >1)
Bbk	besluit bodemkwaliteit

**= beoordeling is excl. onderzoek naar PFAS-verbindingen, onderzoek naar deze verbindingen is vanaf 8 juli 2019 verplicht bij beoordeling van hergebruiksmogelijkheden van de grond*

bovengrond (0.0-0.5 m-mv)
Het bovengrondmengmonster MM1 bevat geen van de onderzochte componenten verhoogd t.o.v. de achtergrondwaarde en/of detectiewaarde.

ondergrond (0.5-2.0 m-mv)
Het ondergrondmengmonster MM2 bevat geen van de onderzochte componenten verhoogd t.o.v. de achtergrondwaarde en/of detectiewaarde.

peilbuis 1 (1.6-2.6 m-mv)
Het grondwater t.p.v. peilbuis 1 bevat een verhoogd gehalte barium, koper (zware metalen) en xylenen (vluchtige aromaten) t.o.v de streefwaarde.

Ten aanzien van het voorkomen van verhoogde gehaltes zware metalen in het freatisch grondwater kan worden opgemerkt dat dergelijke verhoogde gehaltes op tal van onverdachte locaties in Nederland regelmatig voorkomen. De gehaltes worden vaak in verhoogde mate aangetoond zonder dat daarbij sprake is van een verontreinigingsbron. De verhoogde gehaltes zware metalen kunnen o.a. worden veroorzaakt door wisselende milieuomstandigheden in de bodem alsmede door diverse bodemprocessen. Zo kan het onvoldoende herstelde evenwicht tussen grond en grondwater ten tijde van de bemonstering een mogelijke oorzaak zijn van het verhoogd voorkomen van zware metalen. Deels kunnen zware metalen van nature, door uitloging uit sedimenten, afhankelijk van het redoxpotentiaal, in verhoogde mate in het grondwater voorkomen, het betreft in deze gevallen natuurlijk verhoogde achtergrondwaarden.

Opmerking:
Wanneer het gehalte van een parameter beneden de rapportagegrens van AS3000 ligt mag er, conform de Wijziging Regeling Bodemkwaliteit (Stc. 122, 27 juni 2008), voor de betreffende parameter van uit worden gegaan dat deze voldoet aan de achtergrondwaarde (AW2000), e.e.a. geldt voor de gecorrigeerde som 1,2-dichlooretheen, gecorrigeerde som dichloorpropaan en som xylenen.

Op basis van de circulaire bodemsanering 2009 zijn de toetsingswaarden voor barium (zware metalen) tijdelijk ingetrokken. Indien er op een locatie sprake is van een antropogene bron kan het gemeten gehalte barium indicatief worden getoetst aan de voormalige interventiewaarde.

5 CONCLUSIES EN AANBEVELINGEN

Naar aanleiding van de resultaten van het verkennend milieukundig bodemonderzoek worden de volgende conclusies getrokken en aanbevelingen gedaan.

zintuiglijke waarnemingen
Op basis van zintuiglijke waarnemingen is in het opgeboorde bodemmateriaal geen asbestverdacht materiaal waargenomen (indicatieve waarneming). Op basis van zintuiglijke waarnemingen zijn in het opgeboorde monstermateriaal geen bijzonderheden waargenomen.

Een samenvatting van de toetsingsresultaten staat weergegeven in tabel 17.

tabel 17: samenvatting toetsresultaten per mengmonster

Meng-monster	Boringen	Diepte	Zintuig-lijk	>AW / S	>T	>I	Indicatieve toetsing Bbk*
grond							
MM1	1 t/m 8	0.0-0.5	-	-	-	-	Achtergrondwaarde*
MM2	1+2	0.5-2.0	-	-	-	-	Achtergrondwaarde*
grondwater							
Pb1	1	1.6-2.6	-	barium, koper, xylenen	-	-	n.v.t.

>AW	overschrijding achtergrondwaarde (bodemindex =<0,5)
>T	overschrijding tussenwaarde (criteria voor nader onderzoek, bodemindex >0,5)
>I	overschrijding interventiewaarde (bodemindex >1)
Bbk	besluit bodemkwaliteit

**= beoordeling is excl. onderzoek naar PFAS-verbindingen, onderzoek naar deze verbindingen is vanaf 8 juli 2019 verplicht bij beoordeling van hergebruiksmogelijkheden van de grond*

grond

bovengrond (0.0-0.5 m-mv)
Het bovengrondmengmonster MM1 bevat geen van de onderzochte componenten verhoogd t.o.v. de achtergrondwaarde en/of detectiewaarde.

ondergrond (0.5-2.0 m-mv)
Het ondergrondmengmonster MM2 bevat geen van de onderzochte componenten verhoogd t.o.v. de achtergrondwaarde en/of detectiewaarde.

grondwater

peilbuis 1 (1.6-2.6m-mv)
Het grondwater t.p.v. peilbuis 1 bevat een verhoogd gehalte barium, koper (zware metalen) en xylenen (vluchtige aromaten) t.o.v de streefwaarde, de tussenwaarde (indicatie voor nader onderzoek) en de bodemindex-waarde (>0.5) wordt in deze gevallen niet overschreden zodat er uit milieuhygiënische overweging, naar onze mening, geen directe aanleiding is tot het instellen van aanvullend onderzoek.

toetsing hypothese
Op basis van de vooraf gestelde hypothese is de onderzoekslocatie in eerste aanleg als milieuhygiënisch onverdacht aangemerkt.

In tabel 18 is de hypothese en de noodzaak tot vervolgonderzoek beoordeeld aan de hand van de onderzoeksresultaten.

tabel 18: toetsing hypothese

Locatie	Hypothese	Correct?	Verkennend onderzoek met nieuwe hypothese?	Nader onderzoek?
Lhee 7a te Dwingeloo	onverdacht	nee, er zijn verhoogde gehalten aangetoond	nee, onderzoeksinspanning voldoende	nee, er zijn geen matig tot sterk verhoogde gehalten in de bodem gemeten.

Op basis van de resultaten van het verkennend bodemonderzoek blijkt dat de locatie niet geheel vrij is van bodemverontreiniging.

Het grondwater ter plaatse van de onderzoekslocatie bevat plaatselijk enkele gehalten verhoogd t.o.v. de streefwaarde. Deze licht verhoogd aangetoonde gehalten overschrijden de tussenwaarde / bodemindex-waarde (>0.5) niet en geven daardoor geen formele aanleiding tot het instellen van een nader onderzoek.

De vooraf gehanteerde hypothese is gezien de doelstelling van het onderzoek alsmede de bekende onderzoeksresultaten voldoende om conclusies te verbinden betreffende de kwaliteit van de bodem t.p.v. de onderzoekslocatie.

Opgemerkt wordt dat de conclusies betrekking hebben op de chemische gesteldheid van de bodem (excl. asbest). Een asbestonderzoek in grond of puin conform de NEN 5707+C2 resp. NEN 5897+C2 maakt geen onderdeel uit van de scope van onderhavig onderzoek.
Op basis van dit onderzoek dat volgens NEN-5740-A1 is uitgevoerd kan geen uitspraak worden gedaan omtrent de aanwezigheid van asbesthoudend materiaal in de bodem of puin.
Indien een formele uitspraak over het voorkomen van asbest in de bodem gewenst is dient een asbestonderzoek uit gevoerd te worden conform de NEN 5707+C2 of NEN 5897+C2.

Afwijkingen t.o.v. normen en protocollen
Er hebben bij de uitvoering van werkzaamheden geen afwijkingen plaatsgevonden t.o.v. de geldende protocollen 2001, 2002 en/of overige geldende analysemethoden.

Aanbevelingen
Indien de grond ontgraven gaat worden, bijvoorbeeld ten behoeve van bouwwerkzaamheden, is het Besluit Bodemkwaliteit van toepassing. Middels het Besluit is het mogelijk om door het lokaal bevoegd gezag lokale maximale bodemgebruikswaarden vast te stellen, of om deze bodemgebruikswaarden te conformeren aan de maximale waarden uit het (landelijke) generieke model.

Indien grond van het eigen terrein moet worden afgevoerd zal deze verwerkt dienen te worden conform de eisen van het Besluit Bodemkwaliteit. De mogelijkheden hiertoe kunnen worden vastgesteld na overleg met de betrokken overheidsinstanties.

Volledige duidelijkheid omtrent de bodemkwaliteitsklasse van vrijkomende grond wordt pas verkregen op basis van een partijkeuring conform het Besluit Bodemkwaliteit.
Opgemerkt dient te worden dat de vertaalslag van verkennend bodemonderzoek naar hergebruik van grond volgens het Besluit Bodemkwaliteit, veelal, niet mogelijk is. In de meeste gevallen zijn aanvullende gegevens noodzakelijk, het bevoegd gezag (de gemeente waarin de grond wordt toegepast) kan hier uitsluitsel over geven.

Op 8 juli 2019 heeft het Ministerie van Infrastructuur en Milieu een tijdelijk handelingskader vastgesteld voor hergebruik van PFAS-houdende grond en baggerspecie. Vanaf 8 juli 2019 is het verplicht om onderzoek naar de stofgroep PFAS uit te voeren bij o.a. partijkeuringen in het kader van afvoer van grond.
In dit verkennend bodemonderzoek is geen onderzoek uitgevoerd naar PFAS stoffen in de bodem. De in dit onderzoek opgenomen indicatieve toetsing aan het Besluit Bodemkwaliteit is excl. onderzoek naar PFAS-stoffen, onderzoek naar deze verbindingen is bij definitieve beoordeling van evt. hergebruiksmogelijkheden van evt. af te voeren grond alsnog nodig.

Indien het noodzakelijk is dat er grond afgevoerd moet worden van de locatie zal er een melding grondverzet gedaan moeten worden via het landelijk meldpunt: www.meldpuntbodemkwaliteit.nl.

Opgemerkt wordt dat evt. afvoer van grond met de bodemkwaliteitsklasse “wonen”, “industrie” en “niet toepasbare grond” meer kosten met zich meebrengt dan de afvoer van schone grond “achtergrondwaarde”.
Wanneer grond binnen het plangebied wordt ontgraven dient voorkomen te worden dat grond met een verschillende/afwijkende milieuhygiënische kwaliteit met elkaar wordt vermengd.

Mocht grondwater onttrokken worden t.b.v. bemaling, dient bekeken te worden in hoeverre de grondwaterkwaliteit de lozingsnormen overschrijdt.

Algemeen/opmerkingen/betrouwbaarheid/uitsluitingen
Het onderhavige onderzoek heeft betrekking gehad op een deel van de locatie gelegen aan de Lhee nr. 7a te Dwingeloo (zie bijlage 2). Op basis van het onderhavige onderzoek kan alleen een uitspraak worden gedaan omtrent de bodemkwaliteit van het onderzochte terreindeel, zie bijlage 2.
Op basis van het onderhavige onderzoek kan geen uitspraak worden gedaan: omtrent de bodemkwaliteit van niet onderzochte terreindelen, de milieuhygiënische bodemkwaliteit van niet bekende verdachte terreindelen, de bodemkwaliteit onder gebouwen en/of gesloten verharding, de milieuhygiënische bodemkwaliteit van niet verkende bodemlagen, de milieuhygiënische kwaliteit van het diepere grondwater etc.

Daarnaast kan op basis van dit onderzoek geen uitspraak worden gedaan omtrent de eventuele aanwezigheid van asbest in de bodem/puin. Indien echter een formele uitspraak over het voorkomen van asbest in de bodem gewenst is dient een asbestonderzoek uit gevoerd te worden conform de NEN 5707+C2 of NEN 5897+C2. Alleen een asbestonderzoek volgens NEN-5707+C2 / NEN-5897+C2 geeft meer zekerheid over de aanwezigheid van asbest in de bodem resp. puin.

In algemene zin wordt opgemerkt dat bij analyse van mengmonsters de gehalten in de individuele deelmonsters van een mengmonster zowel hoger als lager kunnen zijn dan de aangetoonde gehalten in het betreffende mengmonster. Er kan in gevallen waarbij sprake is van ruime overschrijdingen van de achtergrondwaarde, gemeten in een mengmonster, niet worden uitgesloten dat individuele deelmonsters gehalten boven de tussen- of interventiewaarde bevatten.

T.a.v. historische (bodem) informatie van de locatie wordt opgemerkt dat de geraadpleegde bronnen niet altijd zonder fouten en volledig zijn. Voor het verkrijgen van historische informatie is Sigma Geo- & Milieutechniek B.V. afhankelijk van deze bronnen, waardoor Sigma Geo- & Milieutechniek B.V. niet kan instaan voor de juistheid en volledigheid van de verzamelde historische informatie. Het kan voorkomen dat niet alle bronnen zijn geraadpleegd, doordat ze niet voorhanden waren. Hierdoor kan informatie ontbreken.
Dit bodemonderzoek is op zorgvuldige wijze uitgevoerd conform de toepasselijke en van kracht zijnde regelgeving en methoden. Een bodemonderzoek wordt in zijn algemeenheid echter uitgevoerd door het, conform de geldende richtlijnen, steekproefsgewijs bemonsteren van de bodem d.m.v. een representatief geacht aantal monsters, waardoor het, op basis van de resultaten van een bodemonderzoek, onmogelijk is om garanties af te geven ten aanzien van de milieuhygiënische bodemkwaliteit.
Een verkennend bodemonderzoek geeft nooit volledige zekerheid omtrent de toestand van de bodem ter plaatse van een locatie. Het onderzoek dient geïnterpreteerd worden als een inschatting van de verontreinigingssituatie op een bepaald moment. Het is echter op basis van dit onderzoek nooit uit te sluiten dat er lokaal afwijkingen in de bodem voorkomen. Het kan op basis van dit onderzoek niet uitgesloten worden dat zich op de locatie verontreiniging bevindt welke in dit onderzoek niet is aangetroffen/ontdekt.
Het uitgevoerde verkennend bodemonderzoek is dan ook indicatief en een momentopname. De resultaten van het onderzoek kunnen minder representatief worden naarmate de tijd verstrijkt. Eventuele toekomstige activiteiten, calamiteiten, sloopwerkzaamheden, bouwrijp maken en/of aanvoer van grond van elders, kunnen de bodemkwaliteit (sterk) beïnvloeden. Tijdens werkzaamheden in de bodem dient men alert te blijven op waarneembare bijzonderheden, die kunnen duiden op eventuele verontreinigingen
Het onderzoek is gebaseerd op informatie van derden en het verrichten van een beperkt aantal boringen en analyses, conform de geldende richtlijnen. Hierdoor is het mogelijk dat niet alle informatie is verkregen, dan wel dat niet alle afwijkingen in de bodem zijn geconstateerd.
Sigma Geo- & Milieutechniek B.V. aanvaardt derhalve op generlei wijze aansprakelijkheid voor de gevolgen/schade dan wel enige andere indirecte incidentele of gevolgschade welke voortvloeien uit beslissingen welke worden genomen op basis van de onderzoeksresultaten van het onderhavige onderzoek als in de praktijk blijkt dat de verontreinigingssituatie anders is dan in dit onderzoek vermeld.

6 LITERTUURLIJST

1. Bodemonderzoeksstrategie bij verkennend bodemonderzoek volgens de Nederlandse norm, NEN 5740+A1 (NNI, april 2016).
2. Boringen zijn geplaatst volgens de eisen uit het SIKB-protocol 2001 (vigerende versie).
3. Grondmonsters zijn genomen volgens de eisen uit het SIKB-protocol 2001 (vigerende versie), grondwatermonsters zijn genomen volgens de eisen uit het SIKB-protocol 2002 (vigerende versie).
4. De conservering van monsters in het veld is uitgevoerd volgens de eisen uit de SIKB-protocollen 2001 en 2002 (vigerende versie).
5. Regeling Bodemkwaliteit" (zie vigerende versies op www.wetten.overheid.nl of www.rwsleefomgeving.nl)
6. Circulaire Bodemsanering (zie vigerende versies op www.wetten.overheid.nl of www.rwsleefomgeving.nl)
7. Classificatie van onverharde grondmonsters, NEN 5104, september 1989.
8. Geologische overzichtskaarten van Nederland, Rijks Geologische Dienst, 1995.
9. Grondwaterstromingsstelsels in Nederland, Ministerie van Landbouw, Natuurbeheer en Visserij, 1989.
10. Strategie voor het uitvoeren van vooronderzoek bij verkennend en nader bodemonderzoek, NEN 5725, (oktober 2017).
11. Bodem-Monsterneming van grondwater, NEN 5744, (NNI maart 2011).
12. NEN 5707+C2; Bodem - Inspectie, monsterneming en analyse van asbest in bodem en partijen grond; uitgifte december 2017.

7 COLOFON

opdrachtgever	**:**	**BJZ.nu**
project	**:**	**Lhee nr. 7a te Dwingeloo**
omvang rapport	**:**	**26 blz.**
datum	**:**	**25 mei 2023**
projectleider	**:**	**ing. A.D.M. van Wuykhuyse**

Auteur	Paraaf	Gecontroleerd door	Paraaf	Datum	Status
Ing. A.D.M. van Wuykhuyse		H. Kroon	HK	25 mei 2023	definitief

BIJLAGE 1 TOPOGRAFISCH OVERZICHT

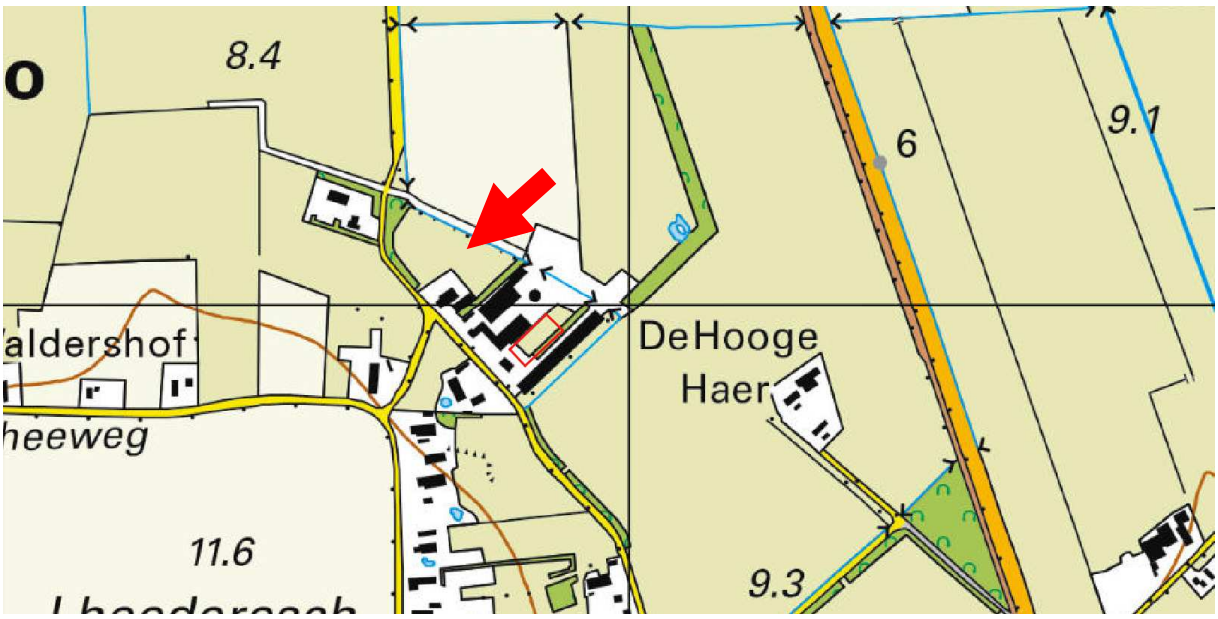

Adviesgroepen:
❑ Bouw
❑ Milieu

Sigma Geo-& Milieutechniek
Phileas Foggstraat 153
7825 AW Emmen
Tel. (0591) 65 91 28

http://www.sigma-bm.nl

email: info@sigma-bm.nl

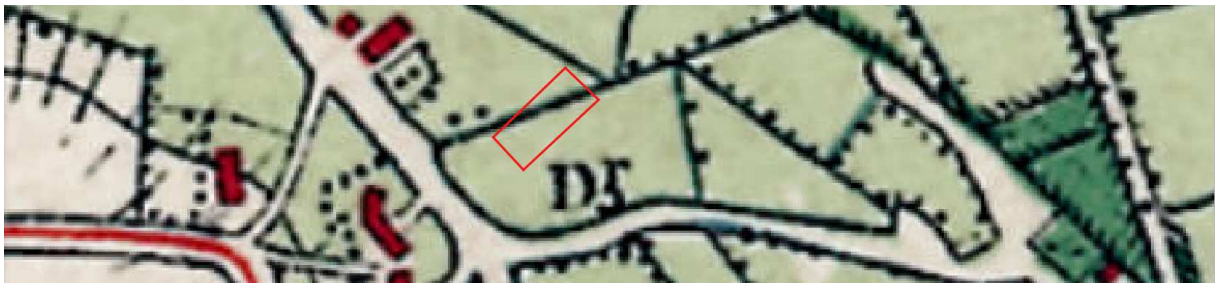

Situatie rond 1904



Situatie rond 1947

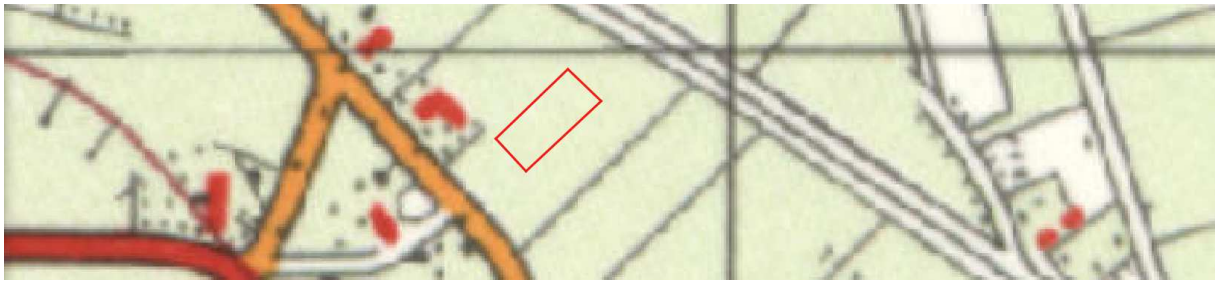

Situatie rond 1965

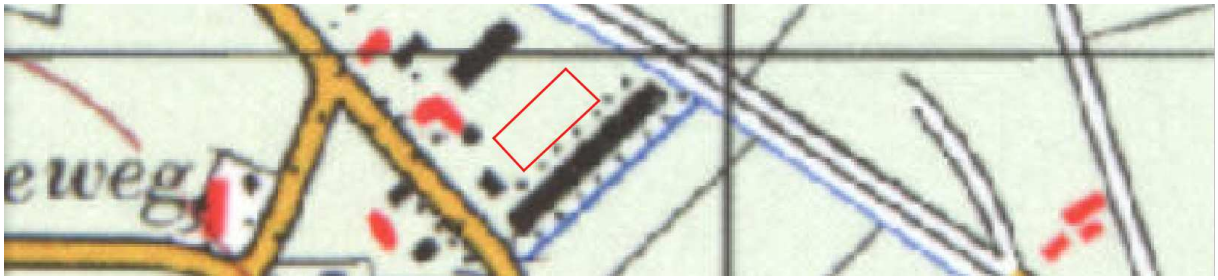

Situatie rond 1975

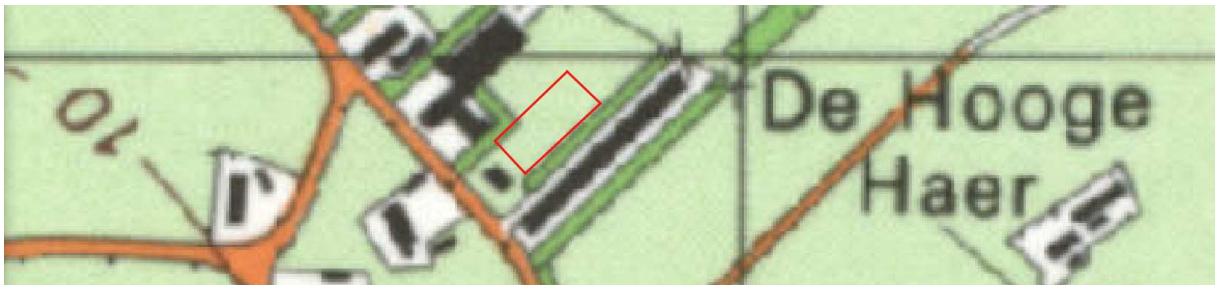

Situatie rond 1990

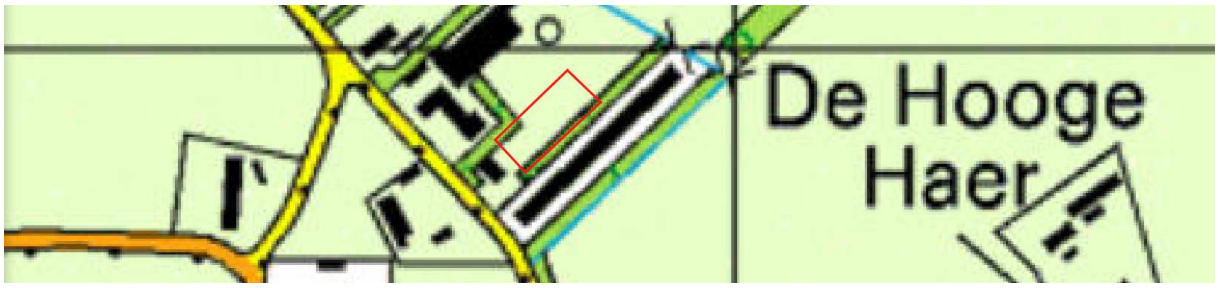

Situatie rond 2000

BIJLAGE 2 ONDERZOEKSLOCATIE

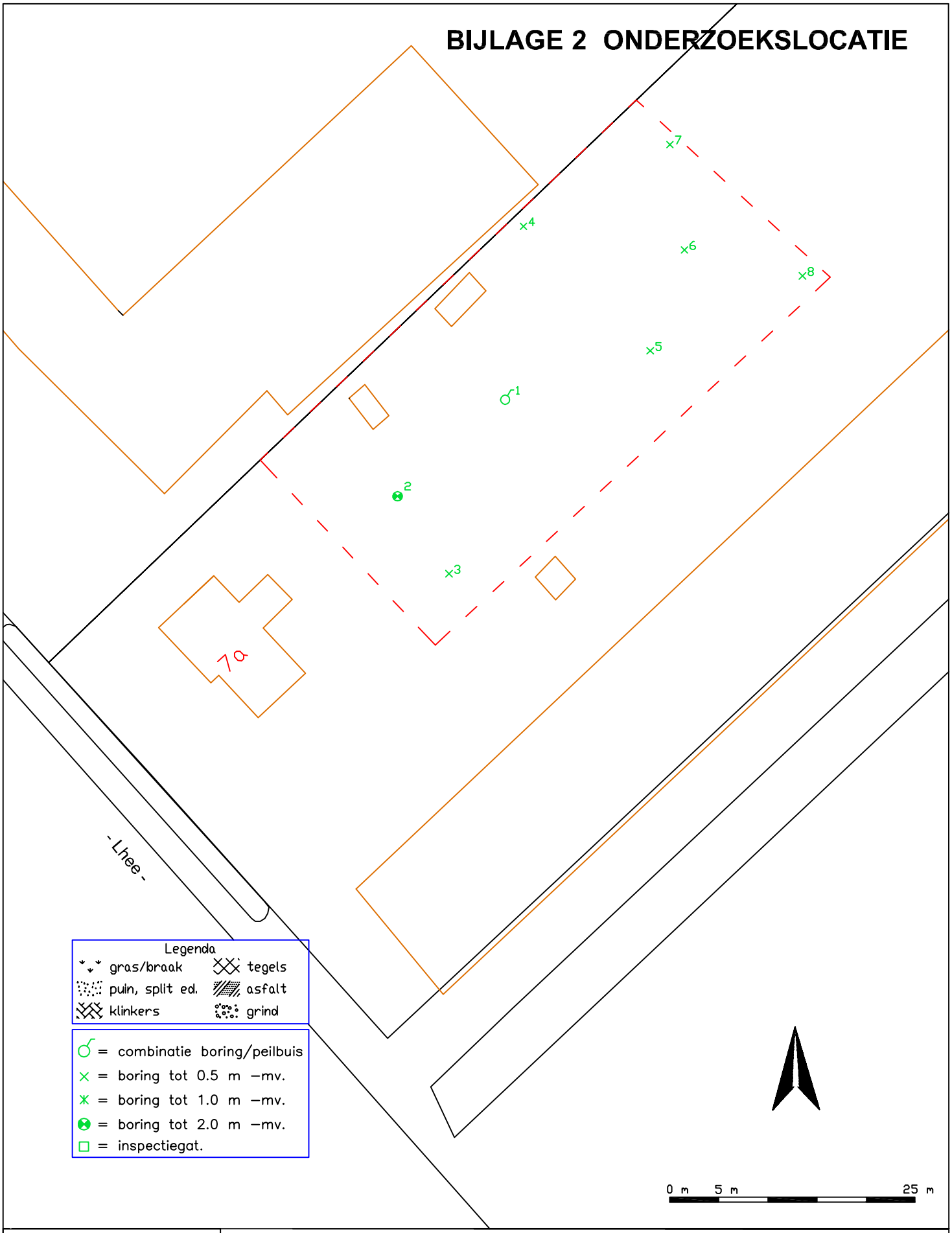

SIGMA Geo- & Milieutechniek
Phileas Foggstraat 153
7825 AW EMMEN
tel. (0591) 65 91 28
fax (0591) 65 93 25
Vakgebieden: Bouw, Milieu
http://www.sigma-bm.nl

project:	Lhee 7a, Dwingeloo
opdrachtgever:	BJZ.nu
onderdeel:	Bijlage

datum:	09-05-2023
schaal:	1:500
werknr.:	22-M10787
bladnr.:	1

Foto 1. Lhee 7A, Dwingeloo

Foto 2. Lhee 7a, Dwingeloo

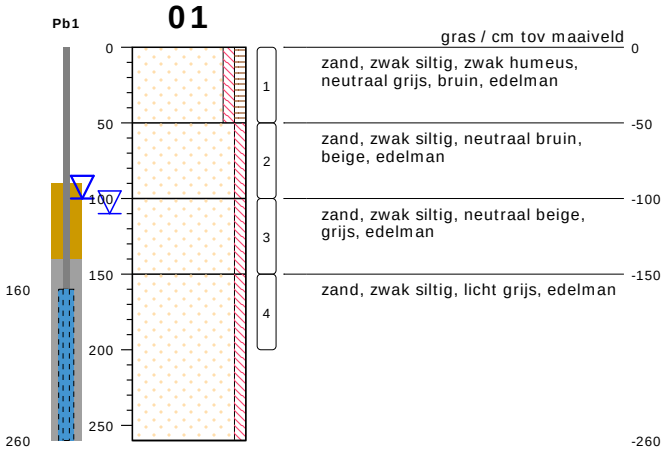

type **peilbuis met 1 filter**
datum **09-05-2023**
boormeester **Veldwerker**

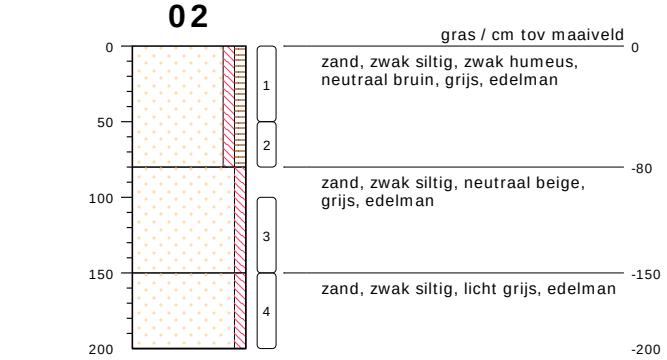

type **grondboring**
datum **09-05-2023**
boormeester **Veldwerker**

type **grondboring**
datum **09-05-2023**
boormeester **Veldwerker**

type **grondboring**
datum **09-05-2023**
boormeester **Veldwerker**

bodemprofielen **schaal 1:50**

onderzoek **Lhee 7a, Dwingeloo**
projectcode **23-M10787**
getekend conform **NEN 5104**

SIGMA Geo- & Milieutechniek

05

type **grondboring**
datum **09-05-2023**
boormeester **Veldwerker**

06

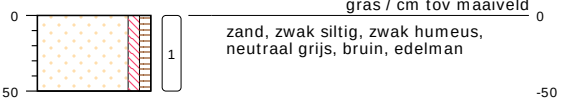

type **grondboring**
datum **09-05-2023**
boormeester **Veldwerker**

07

type **grondboring**
datum **09-05-2023**
boormeester **Veldwerker**

08

type **grondboring**
datum **09-05-2023**
boormeester **Veldwerker**

bodemprofielen **schaal 1:50**

onderzoek **Lhee 7a, Dwingeloo**
projectcode **23-M10787**
getekend conform **NEN 5104**

SIGMA Geo- & Milieutechniek

PEILBUIS

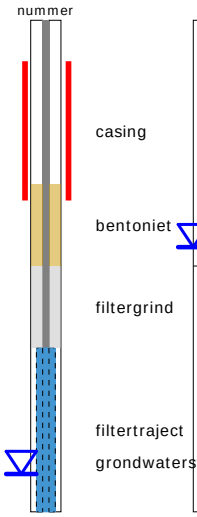

BORING

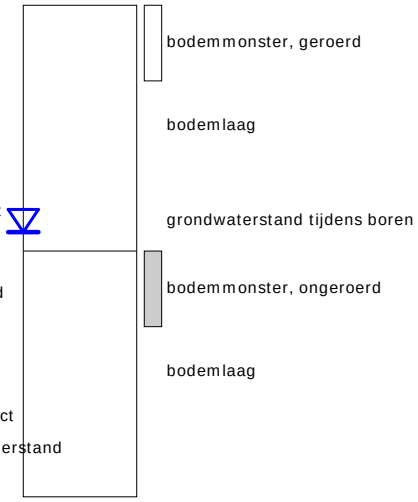

links= cm-maaiveld

rechts= cm+ NAP

OLIE OP WATER REACTIE

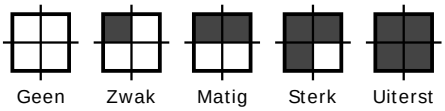

GEUR INTENSITEIT

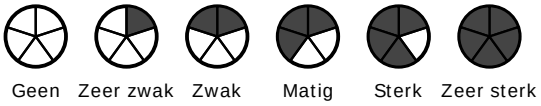

GRONDSOORTEN

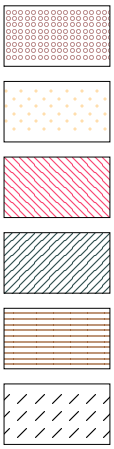

GRIND, grindig (G,g)

ZAND, zandig (Z,z)

LEEM, siltig (L,s)

KLEI, kleiig (K,k)

VEEN, humeus (V,h)

slib

MATE VAN BIJMENGING

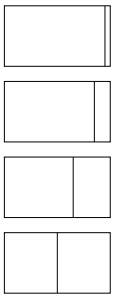

zwak - (0-5%)

matig - (5-15%)

sterk - (15-50%)

uiterst - (> 50%)

VERHARDINGEN

asfalt, beton, klinkers, tegels
stelconplaat, ondoordringbare laag

GRADATIE ZAND

uf = uiterst fijn (63-105 um)
zf = zeer fijn (105-150 um)
mf = matig fijn (150-210 um)
mg = matig grof (210-300 um)
zg = zeer grof (300-420 um)
ug = uiterst grof (420-2000 um)

OVERIG

bodemvreemde bestandsdelen aanwezig

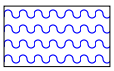

water

GRADATIE GRIND

f = fijn (2-5.6 mm)
mg = matig grof (5.6-16 mm)
zg = zeer grof (16-63 mm)

BESCHRIJVING BODEMLAAG

pid = foto ionisatie detector
bv = bodemvocht
ow = olie op water

BIJLAGE 4 ANALYSECERTIFICATEN

SGS Environmental Analytics
Correspondentieadres
Steenhouwerstraat 15 · 3194 AG Rotterdam
Tel.: +31 (0)10 231 47 00 · Fax: +31 (0)10 416 30 34
www.sgs.com/analytics-nl

Analyserapport

Sigma Geo- & Milieutechniek B.V.
Bodem-Sigma
Phileas Foggstraat 153
7825 AW EMMEN

Uw projectnaam	: Dwarsweg 11, Nijensleek
Uw projectnummer	: 23-M10788
SGS rapportnummer	: 13866989, versienummer: 1.

Rotterdam, 17-05-2023

Geachte heer/mevrouw,

Hierbij ontvangt u de analyse resultaten van het laboratoriumonderzoek ten behoeve van uw project 23-M10788. Het onderzoek werd uitgevoerd conform uw opdracht. De gerapporteerde resultaten hebben uitsluitend betrekking op de door SGS geteste monsters en zoals door SGS ontvangen zijn. De door u aangegeven omschrijvingen voor de monsters, het project en de monsternamedatum (indien aangeleverd) zijn overgenomen in dit analyserapport. SGS is niet verantwoordelijk voor de gegevens verstrekt door de opdrachtgever.

Het onderzoek is uitgevoerd door SGS Environmental Analytics, gevestigd aan de Steenhouwerstraat 15 in Rotterdam (NL). Indien het onderzoek is uitgevoerd door derden is dit in het rapport aangegeven.

Dit analyserapport bestaat inclusief bijlagen uit 6 pagina's. In geval van een versienummer van '2' of hoger vervallen de voorgaande versies. Alle bijlagen maken onlosmakelijk onderdeel uit van het rapport. Alleen vermenigvuldiging van het hele rapport is toegestaan.

Voor meer informatie, omtrent bijvoorbeeld meetonzekerheid of gebruikte analysemethoden, kunt u contact opnemen met de afdeling Customer Support.

Per 1 september 2022 is SGS Environmental Analytics B.V. gefuseerd met SGS Nederland B.V. en handelt onder de naam SGS Environmental Analytics. Alle erkenningen van SGS Environmental Analytics B.V. blijven van kracht en zijn/worden omgezet naar SGS Nederland B.V.

Wij vertrouwen er op u met deze informatie van dienst te zijn.

Hoogachtend,

René Eugster
Operations Manager Rotterdam

TESTEN RvA L 028

SGS Environmental Analytics IS GEACCREDITEERD VOLGENS DE DOOR DE RAAD VOOR ACCREDITATIE GESTELDE CRITERIA VOOR TESTLABORATORIA CONFORM EN ISO/IEC 17025:2017 ONDER NR. L 028.

SGS Environmental Analytics – Vestiging van SGS Nederland BV, Malledijk 18 - P.O. Box 200, NL-3200 AE Spijkenisse - Nederland. Al onze werkzaamheden worden uitgevoerd onder de algemene voorwaarden gedeponeerd bij de kamer van koophandel te Rotterdam inschrijving handelsregister : 24226722.

kwaliteitswaarborg bodembeheer SIKB AS3000

Analyserapport

Sigma Geo- & Milieutechniek B.V.
Bodem-Sigma

Projectnaam	Dwarsweg 11, Nijensleek	Orderdatum	10-05-2023
Projectnummer	23-M10788	Startdatum	10-05-2023
Rapportnummer	13866989 - 1	Rapportagedatum	17-05-2023

Nummer	Monstersoort	Monsterspecificatie
001	Grond (AS3000)	MM1 MM1, 01: 0-50, 02: 0-50, 03: 0-50, 04: 0-50, 05: 0-50, 06: 0-50, 07: 0-50, 08: 30-50
002	Grond (AS3000)	MM2 MM2, 01: 50-100, 01: 100-150, 01: 150-200, 02: 50-100, 02: 100-150, 02: 150-200

Analyse	Eenheid	Q	001	002
monster voorbehandeling		S	Ja	Ja
droge stof	gew.-%	S	88.4	83.6
gewicht artefacten	g	S	<1	<1
aard van de artefacten	-	S	geen	geen
organische stof (gloeiverlies)	% vd DS	S	2.7	0.4
KORRELGROOTTEVERDELING				
lutum (bodem)	% vd DS	S	2.8	2.8
METALEN				
barium	mg/kgds	S	24	<20
cadmium	mg/kgds	S	<0.2	<0.2
kobalt	mg/kgds	S	<1.5	<1.5
koper	mg/kgds	S	7.1	<5
kwik	mg/kgds	S	0.57	<0.05
lood	mg/kgds	S	14	<10
molybdeen	mg/kgds	S	<0.5	<0.5
nikkel	mg/kgds	S	3.6	<3
zink	mg/kgds	S	35	<20
POLYCYCLISCHE AROMATISCHE KOOLWATERSTOFFEN				
naftaleen	mg/kgds	S	<0.01	<0.01
fenantreen	mg/kgds	S	0.23	<0.01
antraceen	mg/kgds	S	0.05	<0.01
fluoranteen	mg/kgds	S	0.51	<0.01
benzo(a)antraceen	mg/kgds	S	0.27	<0.01
chryseen	mg/kgds	S	0.25	<0.01
benzo(k)fluoranteen	mg/kgds	S	0.18	<0.01
benzo(a)pyreen	mg/kgds	S	0.25	<0.01
benzo(ghi)peryleen	mg/kgds	S	0.18	<0.01
indeno(1,2,3-cd)pyreen	mg/kgds	S	0.20	<0.01
pak-totaal (10 van VROM) (0.7 factor)	mg/kgds	S	2.127 [1)]	0.07 [1)]
POLYCHLOORBIFENYLEN (PCB)				
PCB 28	µg/kgds	S	3.3 [2)]	<1
PCB 52	µg/kgds	S	1.4	<1
PCB 101	µg/kgds	S	2.7	<1
PCB 118	µg/kgds	S	<1	<1
PCB 138	µg/kgds	S	1.8 [3)]	<1
PCB 153	µg/kgds	S	2.4	<1
PCB 180	µg/kgds	S	<1	<1
som PCB (7) (0.7 factor)	µg/kgds	S	13 [1)]	4.9 [1)]

De met S gemerkte analyses zijn geaccrediteerd en vallen onder de AS3000-erkenning.

Paraaf :

TESTEN RvA L 028

SGS Environmental Analytics IS GEACCREDITEERD VOLGENS DE DOOR DE RAAD VOOR ACCREDITATIE GESTELDE CRITERIA VOOR TESTLABORATORIA CONFORM EN ISO/IEC 17025:2017 ONDER NR. L 028.

SGS Environmental Analytics – Vestiging van SGS Nederland BV, Malledijk 18 - P.O. Box 200, NL-3200 AE Spijkenisse - Nederland. Al onze werkzaamheden worden uitgevoerd onder de algemene voorwaarden gedeponeerd bij de kamer van koophandel te Rotterdam inschrijving handelsregister : 24226722.

kwaliteitswaarborg bodembeheer SIKB AS3000

Analyserapport

Sigma Geo- & Milieutechniek B.V.
Bodem-Sigma

Projectnaam	Dwarsweg 11, Nijensleek	Orderdatum	10-05-2023
Projectnummer	23-M10788	Startdatum	10-05-2023
Rapportnummer	13866989 - 1	Rapportagedatum	17-05-2023

Nummer	Monstersoort	Monsterspecificatie
001	Grond (AS3000)	MM1 MM1, 01: 0-50, 02: 0-50, 03: 0-50, 04: 0-50, 05: 0-50, 06: 0-50, 07: 0-50, 08: 30-50
002	Grond (AS3000)	MM2 MM2, 01: 50-100, 01: 100-150, 01: 150-200, 02: 50-100, 02: 100-150, 02: 150-200

Analyse	Eenheid	Q	001	002
MINERALE OLIE				
fractie C10-C12	mg/kgds		<5	<5
fractie C12-C22	mg/kgds		<5	<5
fractie C22-C30	mg/kgds		<5	<5
fractie C30-C40	mg/kgds		<5	<5
totaal olie C10 - C40	mg/kgds	S	<20	<20

De met S gemerkte analyses zijn geaccrediteerd en vallen onder de AS3000-erkenning.

Paraaf :

SGS Environmental Analytics IS GEACCREDITEERD VOLGENS DE DOOR DE RAAD VOOR ACCREDITATIE GESTELDE CRITERIA VOOR TESTLABORATORIA CONFORM EN ISO/IEC 17025:2017 ONDER NR. L 028.

SGS Environmental Analytics – Vestiging van SGS Nederland BV, Malledijk 18 - P.O. Box 200, NL-3200 AE Spijkenisse - Nederland. Al onze werkzaamheden worden uitgevoerd onder de algemene voorwaarden gedeponeerd bij de kamer van koophandel te Rotterdam inschrijving handelsregister : 24226722.

Analyserapport

Sigma Geo- & Milieutechniek B.V.
Bodem-Sigma

Projectnaam	Dwarsweg 11, Nijensleek	Orderdatum	10-05-2023
Projectnummer	23-M10788	Startdatum	10-05-2023
Rapportnummer	13866989 - 1	Rapportagedatum	17-05-2023

Monster beschrijvingen

001	*	De monstervoorbehandeling en analyses zijn uitgevoerd conform Accreditatieschema AS3000, dit geldt alleen voor de analyses die worden gerapporteerd met het "S" kenmerk.
002	*	De monstervoorbehandeling en analyses zijn uitgevoerd conform Accreditatieschema AS3000, dit geldt alleen voor de analyses die worden gerapporteerd met het "S" kenmerk.

Voetnoten

1	De sommatie na verrekening van de 0.7 factor voor <-waarden volgens BoToVa.
2	Het resultaat voor PCB 28 is mogelijk valspositief verhoogd door de aanwezigheid van PCB 31.
3	Er zijn componenten aanwezig die een storende invloed hebben op de meting. Om die reden is de onzekerheid in het resultaat vergroot.

Paraaf :

SGS Environmental Analytics IS GEACCREDITEERD VOLGENS DE DOOR DE RAAD VOOR ACCREDITATIE GESTELDE CRITERIA VOOR TESTLABORATORIA CONFORM EN ISO/IEC 17025:2017 ONDER NR. L 028.

SGS Environmental Analytics – Vestiging van SGS Nederland BV, Malledijk 18 - P.O. Box 200, NL-3200 AE Spijkenisse - Nederland. Al onze werkzaamheden worden uitgevoerd onder de algemene voorwaarden gedeponeerd bij de kamer van koophandel te Rotterdam inschrijving handelsregister : 24226722.

Analyserapport

Sigma Geo- & Milieutechniek B.V.
Bodem-Sigma

Projectnaam	Dwarsweg 11, Nijensleek	Orderdatum	10-05-2023
Projectnummer	23-M10788	Startdatum	10-05-2023
Rapportnummer	13866989 - 1	Rapportagedatum	17-05-2023

Analyse	Monstersoort	Relatie tot norm
monster voorbehandeling	Grond (AS3000)	Grond: NEN-EN 16179. Grond (AS3000): AS3000 en NEN-EN 16179
droge stof	Grond (AS3000)	Grond: NEN-EN 15934. Grond (AS3000): AS3010-2 en NEN-EN 15934
gewicht artefacten	Grond (AS3000)	AS3000
aard van de artefacten	Grond (AS3000)	Idem
organische stof (gloeiverlies)	Grond (AS3000)	AS3010-3 en NEN 5754.
lutum (bodem)	Grond (AS3000)	Grond: eigen methode. Grond (AS3000): AS3010-4
barium	Grond (AS3000)	AS3010-5 en NEN-EN-ISO 17294-2 (ontsluiting NEN 6961)
cadmium	Grond (AS3000)	Idem
kobalt	Grond (AS3000)	Idem
koper	Grond (AS3000)	Idem
kwik	Grond (AS3000)	Idem
lood	Grond (AS3000)	Idem
molybdeen	Grond (AS3000)	Idem
nikkel	Grond (AS3000)	Idem
zink	Grond (AS3000)	Idem
naftaleen	Grond (AS3000)	AS3010-6
fenantreen	Grond (AS3000)	Idem
antraceen	Grond (AS3000)	Idem
fluoranteen	Grond (AS3000)	Idem
benzo(a)antraceen	Grond (AS3000)	Idem
chryseen	Grond (AS3000)	Idem
benzo(k)fluoranteen	Grond (AS3000)	Idem
benzo(a)pyreen	Grond (AS3000)	Idem
benzo(ghi)peryleen	Grond (AS3000)	Idem
indeno(1,2,3-cd)pyreen	Grond (AS3000)	Idem
pak-totaal (10 van VROM) (0.7 factor)	Grond (AS3000)	Idem
PCB 28	Grond (AS3000)	AS3010-8
PCB 52	Grond (AS3000)	Idem
PCB 101	Grond (AS3000)	Idem
PCB 118	Grond (AS3000)	Idem
PCB 138	Grond (AS3000)	Idem
PCB 153	Grond (AS3000)	Idem
PCB 180	Grond (AS3000)	Idem
som PCB (7) (0.7 factor)	Grond (AS3000)	Idem
totaal olie C10 - C40	Grond (AS3000)	AS3010-7 en NEN-EN-ISO 16703

Monster	Barcode	Aanlevering	Monstername	Verpakking
001	O0608049	10-05-2023	09-05-2023	ALC201
001	O0608035	10-05-2023	09-05-2023	ALC201
001	O0608079	10-05-2023	09-05-2023	ALC201
001	O0608055	10-05-2023	09-05-2023	ALC201
001	O0608061	10-05-2023	09-05-2023	ALC201
001	O0608033	10-05-2023	09-05-2023	ALC201
001	O0608036	10-05-2023	09-05-2023	ALC201

Paraaf :

TESTEN RvA L 028

SGS Environmental Analytics IS GEACCREDITEERD VOLGENS DE DOOR DE RAAD VOOR ACCREDITATIE GESTELDE CRITERIA VOOR TESTLABORATORIA CONFORM EN ISO/IEC 17025:2017 ONDER NR. L 028.

SGS Environmental Analytics – Vestiging van SGS Nederland BV, Malledijk 18 - P.O. Box 200, NL-3200 AE Spijkenisse - Nederland. Al onze werkzaamheden worden uitgevoerd onder de algemene voorwaarden gedeponeerd bij de kamer van koophandel te Rotterdam inschrijving handelsregister : 24226722.

kwaliteitswaarborg bodembeheer SIKB AS3000

Analyserapport

Sigma Geo- & Milieutechniek B.V.
Bodem-Sigma

Projectnaam	Dwarsweg 11, Nijensleek	Orderdatum	10-05-2023
Projectnummer	23-M10788	Startdatum	10-05-2023
Rapportnummer	13866989 - 1	Rapportagedatum	17-05-2023

Monster	Barcode	Aanlevering	Monstername	Verpakking
001	O0608070	10-05-2023	09-05-2023	ALC201
002	O0608034	10-05-2023	09-05-2023	ALC201
002	O0608039	10-05-2023	09-05-2023	ALC201
002	O0608038	10-05-2023	09-05-2023	ALC201
002	O0608054	10-05-2023	09-05-2023	ALC201
002	O0608044	10-05-2023	09-05-2023	ALC201
002	O0609450	10-05-2023	09-05-2023	ALC201

Paraaf :

TESTEN RvA L 028

SGS Environmental Analytics IS GEACCREDITEERD VOLGENS DE DOOR DE RAAD VOOR ACCREDITATIE GESTELDE CRITERIA VOOR TESTLABORATORIA CONFORM EN ISO/IEC 17025:2017 ONDER NR. L 028.

SGS Environmental Analytics – Vestiging van SGS Nederland BV, Malledijk 18 - P.O. Box 200, NL-3200 AE Spijkenisse - Nederland. Al onze werkzaamheden worden uitgevoerd onder de algemene voorwaarden gedeponeerd bij de kamer van koophandel te Rotterdam inschrijving handelsregister : 24226722.

kwaliteitswaarborg bodembeheer SIKB AS3000

SGS Environmental Analytics
Correspondentieadres
Steenhouwerstraat 15 · 3194 AG Rotterdam
Tel.: +31 (0)10 231 47 00 · Fax: +31 (0)10 416 30 34
www.sgs.com/analytics-nl

Analyserapport

Sigma Geo- & Milieutechniek B.V.
Bodem-Sigma
Phileas Foggstraat 153
7825 AW EMMEN

Uw projectnaam	: Lhee 7a, Dwingeloo
Uw projectnummer	: 23-M10787
SGS rapportnummer	: 13869810, versienummer: 1.

Rotterdam, 22-05-2023

Geachte heer/mevrouw,

Hierbij ontvangt u de analyse resultaten van het laboratoriumonderzoek ten behoeve van uw project 23-M10787. Het onderzoek werd uitgevoerd conform uw opdracht. De gerapporteerde resultaten hebben uitsluitend betrekking op de door SGS geteste monsters en zoals door SGS ontvangen zijn. De door u aangegeven omschrijvingen voor de monsters, het project en de monsternamedatum (indien aangeleverd) zijn overgenomen in dit analyserapport. SGS is niet verantwoordelijk voor de gegevens verstrekt door de opdrachtgever.

Het onderzoek is uitgevoerd door SGS Environmental Analytics, gevestigd aan de Steenhouwerstraat 15 in Rotterdam (NL). Indien het onderzoek is uitgevoerd door derden is dit in het rapport aangegeven.

Dit analyserapport bestaat inclusief bijlagen uit 5 pagina's. In geval van een versienummer van '2' of hoger vervallen de voorgaande versies. Alle bijlagen maken onlosmakelijk onderdeel uit van het rapport. Alleen vermenigvuldiging van het hele rapport is toegestaan.

Voor meer informatie, omtrent bijvoorbeeld meetonzekerheid of gebruikte analysemethoden, kunt u contact opnemen met de afdeling Customer Support.

Per 1 september 2022 is SGS Environmental Analytics B.V. gefuseerd met SGS Nederland B.V. en handelt onder de naam SGS Environmental Analytics. Alle erkenningen van SGS Environmental Analytics B.V. blijven van kracht en zijn/worden omgezet naar SGS Nederland B.V.

Wij vertrouwen er op u met deze informatie van dienst te zijn.

Hoogachtend,

René Eugster
Operations Manager Rotterdam

TESTEN RvA L 028

SGS Environmental Analytics IS GEACCREDITEERD VOLGENS DE DOOR DE RAAD VOOR ACCREDITATIE GESTELDE CRITERIA VOOR TESTLABORATORIA CONFORM EN ISO/IEC 17025:2017 ONDER NR. L 028.

SGS Environmental Analytics – Vestiging van SGS Nederland BV, Malledijk 18 - P.O. Box 200, NL-3200 AE Spijkenisse - Nederland. Al onze werkzaamheden worden uitgevoerd onder de algemene voorwaarden gedeponeerd bij de kamer van koophandel te Rotterdam inschrijving handelsregister : 24226722.

kwaliteitswaarborg bodembeheer SIKB AS3000

Analyserapport

Sigma Geo- & Milieutechniek B.V.
Bodem-Sigma

Projectnaam	Lhee 7a, Dwingeloo	Orderdatum	15-05-2023
Projectnummer	23-M10787	Startdatum	16-05-2023
Rapportnummer	13869810 - 1	Rapportagedatum	22-05-2023

Nummer	Monstersoort	Monsterspecificatie
001	Grondwater (AS3000)	Pb 1 Pb 1, 01-Pb1: 160-260

Analyse	Eenheid	Q	001
METALEN			
barium	µg/l	S	150
cadmium	µg/l	S	<0.2
kobalt	µg/l	S	<2
koper	µg/l	S	23
kwik	µg/l	S	<0.05
lood	µg/l	S	3.5
molybdeen	µg/l	S	<2
nikkel	µg/l	S	4.6
zink	µg/l	S	16
VLUCHTIGE AROMATEN			
benzeen	µg/l	S	<0.2
tolueen	µg/l	S	<0.2
ethylbenzeen	µg/l	S	<0.2
o-xyleen	µg/l	S	<0.1
p- en m-xyleen	µg/l	S	0.21
xylenen (0.7 factor)	µg/l	S	0.28 [1)]
styreen	µg/l	S	<0.2
naftaleen	µg/l	S	<0.02
GEHALOGENEERDE KOOLWATERSTOFFEN			
1,1-dichloorethaan	µg/l	S	<0.2
1,2-dichloorethaan	µg/l	S	<0.2
1,1-dichlooretheen	µg/l	S	<0.1
cis-1,2-dichlooretheen	µg/l	S	<0.1
trans-1,2-dichlooretheen	µg/l	S	<0.1
som (cis,trans) 1,2-dichloorethenen (0.7 factor)	µg/l	S	0.14 [1)]
dichloormethaan	µg/l	S	<0.2
1,1-dichloorpropaan	µg/l	S	<0.2
1,2-dichloorpropaan	µg/l	S	<0.2
1,3-dichloorpropaan	µg/l	S	<0.2
som dichloorpropanen (0.7 factor)	µg/l	S	0.42 [1)]
tetrachlooretheen	µg/l	S	<0.1
tetrachloormethaan	µg/l	S	<0.1
1,1,1-trichloorethaan	µg/l	S	<0.1
1,1,2-trichloorethaan	µg/l	S	<0.1
trichlooretheen	µg/l	S	<0.2
chloroform	µg/l	S	<0.2
vinylchloride	µg/l	S	<0.2
tribroommethaan	µg/l	S	<0.2
MINERALE OLIE			
fractie C10-C12	µg/l		<25

De met S gemerkte analyses zijn geaccrediteerd en vallen onder de AS3000-erkenning.

Paraaf :

SGS Environmental Analytics IS GEACCREDITEERD VOLGENS DE DOOR DE RAAD VOOR ACCREDITATIE GESTELDE CRITERIA VOOR TESTLABORATORIA CONFORM EN ISO/IEC 17025:2017 ONDER NR. L 028.

TESTEN RvA L 028

SGS Environmental Analytics – Vestiging van SGS Nederland BV, Malledijk 18 - P.O. Box 200, NL-3200 AE Spijkenisse - Nederland. Al onze werkzaamheden worden uitgevoerd onder de algemene voorwaarden gedeponeerd bij de kamer van koophandel te Rotterdam inschrijving handelsregister : 24226722.

kwaliteitswaarborg bodembeheer SIKB AS3000

Analyserapport

Sigma Geo- & Milieutechniek B.V.
Bodem-Sigma

Projectnaam	Lhee 7a, Dwingeloo	Orderdatum	15-05-2023
Projectnummer	23-M10787	Startdatum	16-05-2023
Rapportnummer	13869810 - 1	Rapportagedatum	22-05-2023

Nummer	Monstersoort	Monsterspecificatie
001	Grondwater (AS3000)	Pb 1 Pb 1, 01-Pb1: 160-260

Analyse	Eenheid	Q	001
fractie C12-C22	µg/l		<25
fractie C22-C30	µg/l		<25
fractie C30-C40	µg/l		<25
totaal olie C10 - C40	µg/l	S	<50

De met S gemerkte analyses zijn geaccrediteerd en vallen onder de AS3000-erkenning.

Paraaf :

TESTEN RvA L 028

SGS Environmental Analytics IS GEACCREDITEERD VOLGENS DE DOOR DE RAAD VOOR ACCREDITATIE GESTELDE CRITERIA VOOR TESTLABORATORIA CONFORM EN ISO/IEC 17025:2017 ONDER NR. L 028.

SGS Environmental Analytics – Vestiging van SGS Nederland BV, Malledijk 18 - P.O. Box 200, NL-3200 AE Spijkenisse - Nederland. Al onze werkzaamheden worden uitgevoerd onder de algemene voorwaarden gedeponeerd bij de kamer van koophandel te Rotterdam inschrijving handelsregister : 24226722.

kwaliteitswaarborg bodembeheer SIKB AS3000

Analyserapport

Sigma Geo- & Milieutechniek B.V.
Bodem-Sigma

Projectnaam	Lhee 7a, Dwingeloo	Orderdatum	15-05-2023
Projectnummer	23-M10787	Startdatum	16-05-2023
Rapportnummer	13869810 - 1	Rapportagedatum	22-05-2023

Monster beschrijvingen

001	*	De monstervoorbehandeling en analyses zijn uitgevoerd conform Accreditatieschema AS3000, dit geldt alleen voor de analyses die worden gerapporteerd met het "S" kenmerk.

Voetnoten

1	De sommatie na verrekening van de 0.7 factor voor <-waarden volgens BoToVa.

Paraaf :

SGS Environmental Analytics IS GEACCREDITEERD VOLGENS DE DOOR DE RAAD VOOR ACCREDITATIE GESTELDE CRITERIA VOOR TESTLABORATORIA CONFORM EN ISO/IEC 17025:2017 ONDER NR. L 028.

SGS Environmental Analytics – Vestiging van SGS Nederland BV, Malledijk 18 - P.O. Box 200, NL-3200 AE Spijkenisse - Nederland. Al onze werkzaamheden worden uitgevoerd onder de algemene voorwaarden gedeponeerd bij de kamer van koophandel te Rotterdam inschrijving handelsregister : 24226722.

Analyserapport

Sigma Geo- & Milieutechniek B.V.
Bodem-Sigma

Projectnaam	Lhee 7a, Dwingeloo	Orderdatum	15-05-2023
Projectnummer	23-M10787	Startdatum	16-05-2023
Rapportnummer	13869810 - 1	Rapportagedatum	22-05-2023

Analyse	Monstersoort	Relatie tot norm
barium	Grondwater (AS3000)	AS3110-3 en NEN-EN-ISO 17294-2
cadmium	Grondwater (AS3000)	Idem
kobalt	Grondwater (AS3000)	Idem
koper	Grondwater (AS3000)	Idem
kwik	Grondwater (AS3000)	AS3110-3 en NEN-EN-ISO 17852
lood	Grondwater (AS3000)	AS3110-3 en NEN-EN-ISO 17294-2
molybdeen	Grondwater (AS3000)	Idem
nikkel	Grondwater (AS3000)	Idem
zink	Grondwater (AS3000)	Idem
benzeen	Grondwater (AS3000)	AS3130-1
tolueen	Grondwater (AS3000)	Idem
ethylbenzeen	Grondwater (AS3000)	Idem
o-xyleen	Grondwater (AS3000)	Idem
p- en m-xyleen	Grondwater (AS3000)	Idem
xylenen (0.7 factor)	Grondwater (AS3000)	Idem
styreen	Grondwater (AS3000)	Idem
naftaleen	Grondwater (AS3000)	Idem
1,1-dichloorethaan	Grondwater (AS3000)	Idem
1,2-dichloorethaan	Grondwater (AS3000)	Idem
1,1-dichlooretheen	Grondwater (AS3000)	Idem
cis-1,2-dichlooretheen	Grondwater (AS3000)	Idem
trans-1,2-dichlooretheen	Grondwater (AS3000)	Idem
som (cis,trans) 1,2-dichloorethenen (0.7 factor)	Grondwater (AS3000)	Idem
dichloormethaan	Grondwater (AS3000)	Idem
1,1-dichloorpropaan	Grondwater (AS3000)	Idem
1,2-dichloorpropaan	Grondwater (AS3000)	Idem
1,3-dichloorpropaan	Grondwater (AS3000)	Idem
som dichloorpropanen (0.7 factor)	Grondwater (AS3000)	Idem
tetrachlooretheen	Grondwater (AS3000)	Idem
tetrachloormethaan	Grondwater (AS3000)	Idem
1,1,1-trichloorethaan	Grondwater (AS3000)	Idem
1,1,2-trichloorethaan	Grondwater (AS3000)	Idem
trichlooretheen	Grondwater (AS3000)	Idem
chloroform	Grondwater (AS3000)	Idem
vinylchloride	Grondwater (AS3000)	Idem
tribroommethaan	Grondwater (AS3000)	Idem
totaal olie C10 - C40	Grondwater (AS3000)	AS3110-5

Monster	Barcode	Aanlevering	Monstername	Verpakking
001	G7153913	16-05-2023	15-05-2023	ALC236
001	B2124849	16-05-2023	15-05-2023	ALC204

Paraaf :

SGS Environmental Analytics IS GEACCREDITEERD VOLGENS DE DOOR DE RAAD VOOR ACCREDITATIE GESTELDE CRITERIA VOOR TESTLABORATORIA CONFORM EN ISO/IEC 17025:2017 ONDER NR. L 028.

SGS Environmental Analytics – Vestiging van SGS Nederland BV, Malledijk 18 - P.O. Box 200, NL-3200 AE Spijkenisse - Nederland. Al onze werkzaamheden worden uitgevoerd onder de algemene voorwaarden gedeponeerd bij de kamer van koophandel te Rotterdam inschrijving handelsregister : 24226722.

BIJLAGE 5

Verklaring van onafhankelijkheid voor de kritische functie:

“veldwerk t.b.v. milieuhygiënisch bodemonderzoek”

“milieukundige begeleiding van bodemsanering (processturing / verificatie)”

Hierbij verklaren de navolgend genoemde veldwerkers / milieukundig begeleiders het veldwerk / de processturing en/of de verificatie t.a.v. onderhavig onderzoek conform de eisen van de BRL SIKB 2000 / BRL SIKB 6000 te hebben uitgevoerd, onafhankelijk van de opdrachtgever en/of eigenaar (zijnde degene die een persoonlijk of zakelijk recht heeft op de bodem / locatie).

Naam geregistreerde veldwerker(s)/MKB’ers	Handtekening geregistreerde veldwerker(s)/MKB’ers
H. van Kuik	
H.van Kuik ……	……

Datum: 09-05-2023

AERIUS-Berekening

Lhee 7a, Dwingeloo

Omgevingsvergunningen

Wijzigingsplannen

Uw specialist in **Bestemmingsplannen**

Rood voor Rood - Ruimte voor Ruimte

Ruimtelijk advies

BJZ.nu - Ruimtelijke plannen en advies

Vestiging Almelo
Twentepoort Oost 16a
7609 RG Almelo

Vestiging Zwolle
Dr. van Wiechenweg 2
8025 BZ Zwolle

Vestiging Utrecht
Wattbaan 51
3439 ML Nieuwegein

Vestiging Groningen
Helperpark 284
9723 ZA Groningen

T 0546 454 466

E info@bjz.nu

18 juli 2023

VERSIE: DEFINITIEF

AERIUS-Berekening
Lhee 7a, Dwingeloo

Status:	Definitief
Datum:	18-07-2023
Projectnummer:	2022-412

BJZ.nu
ruimtelijke plannen en advies
Almelo, Groningen, Utrecht, Zwolle
0546 - 45 44 66 | info@bjz.nu | www.bjz.nu

INHOUDSOPGAVE

HOOFDSTUK 1 INLEIDING 4

HOOFDSTUK 2 VOORGENOMEN ONTWIKKELING 5

HOOFDSTUK 3 UITGANGSPUNTEN 7

3.1 Algemeen 7
3.2 Aanlegfase 7
3.3 Gebruiksfase 8

HOOFDSTUK 4 RESULTATEN & CONCLUSIE 10

4.1 Aanlegfase 10
4.2 Gebruiksfase 10
4.3 Conclusie 10

BIJLAGEN BIJ DE STIKSTOFBEREKENING 11

Bijlage 1 Rekenresultaten aanlegfase 12
Bijlage 2 Rekenresultaten gebruiksfase 13

HOOFDSTUK 1 INLEIDING

Voorliggende AERIUS-berekening heeft betrekking op het perceel gelegen aan de Lhee 7a te Dwingeloo, gemeente Westerveld. Het voornemen betreft om ter plaatse een kinderdagverblijf te realiseren.

In afbeelding 1.1 is de ligging van het projectgebied in het buitengebied van Dwingeloo en ten opzichte van de directe omgeving weergegeven. Het projectgebied is hierin aangeduid met respectievelijk de rode ster en rode contour.

Afbeelding 1.1 Ligging van het projectgebied ten opzichte Dwingeloo en ten opzichte van de directe omgeving (Bron: Plattekaart.nl)

In het kader van het voornemen is inzicht in de te verwachten effecten van stikstof op nabijgelegen Natura 2000-gebieden nodig. BJZ.nu is gevraagd om de te verwachten stikstofemissie als gevolg van de voorgenomen ontwikkeling en de eventuele gevolgen daarvan inzichtelijk te maken.

De stikstofberekening is uitgevoerd met behulp van de voorgeschreven rekentool AERIUS Calculator 2022. In voorliggend rapport wordt een toelichting op de AERIUS berekening gegeven.

HOOFDSTUK 2 VOORGENOMEN ONTWIKKELING

De voorgenomen ontwikkeling voorziet in de realisatie van een kinderopvang aan de Lhee 7a te Dwingeloo. Het gebouw wordt voornamelijk gerealiseerd van hout. Het gebouw wordt ter plaatse opgebouwd, hiervoor worden echter wel 12 prefab units gebruikt.

In afbeelding 2.1 is de gewenste situatie van het projectgebied weergegeven met hierin de plattegrond van de kinderopvang. In afbeelding 2.2 is een impressie van het gebouw te zien. Afbeelding 2.3 geeft de beoogde ontwikkeling ten opzichte van de omgeving weer.

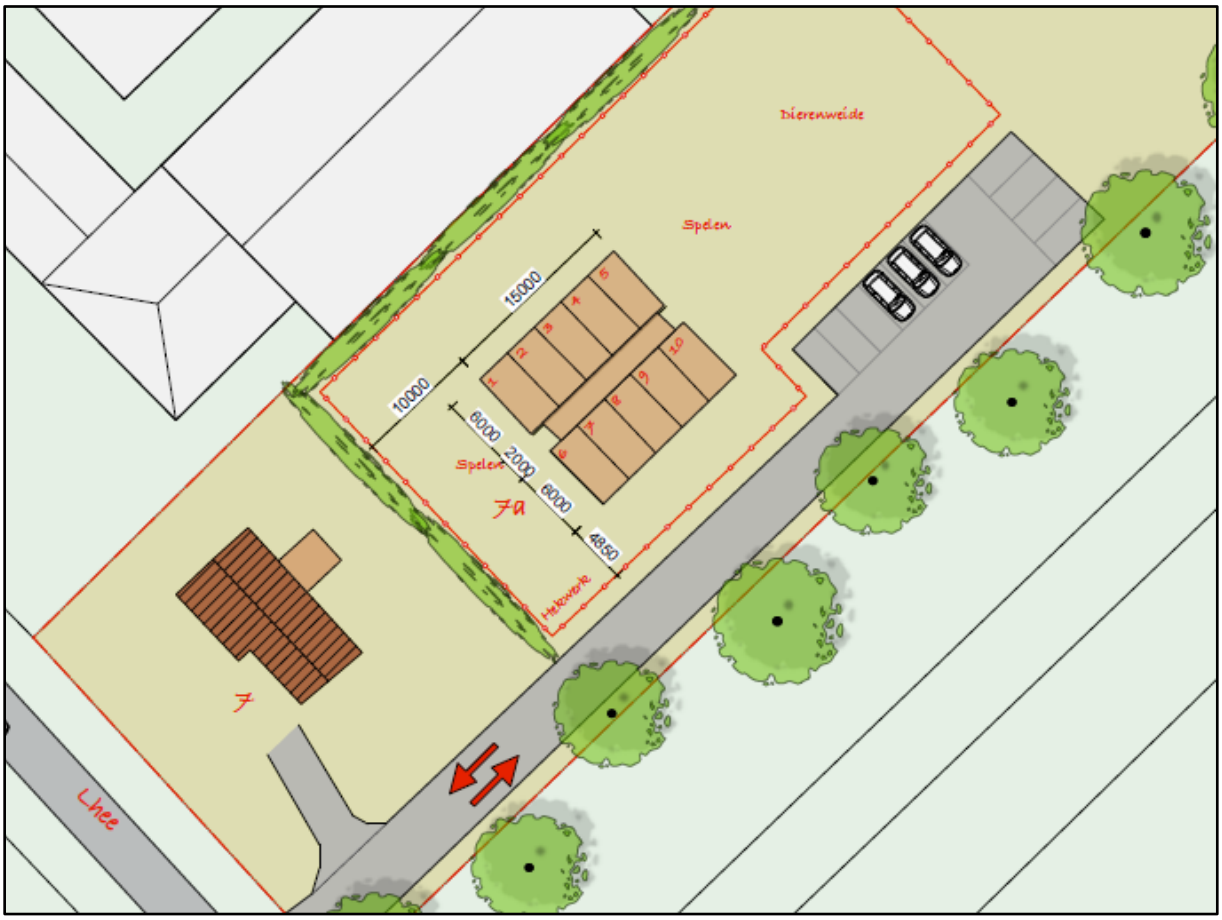

Afbeelding 2.1 Inrichting kavels (Bron: Ruth Architektenburo)

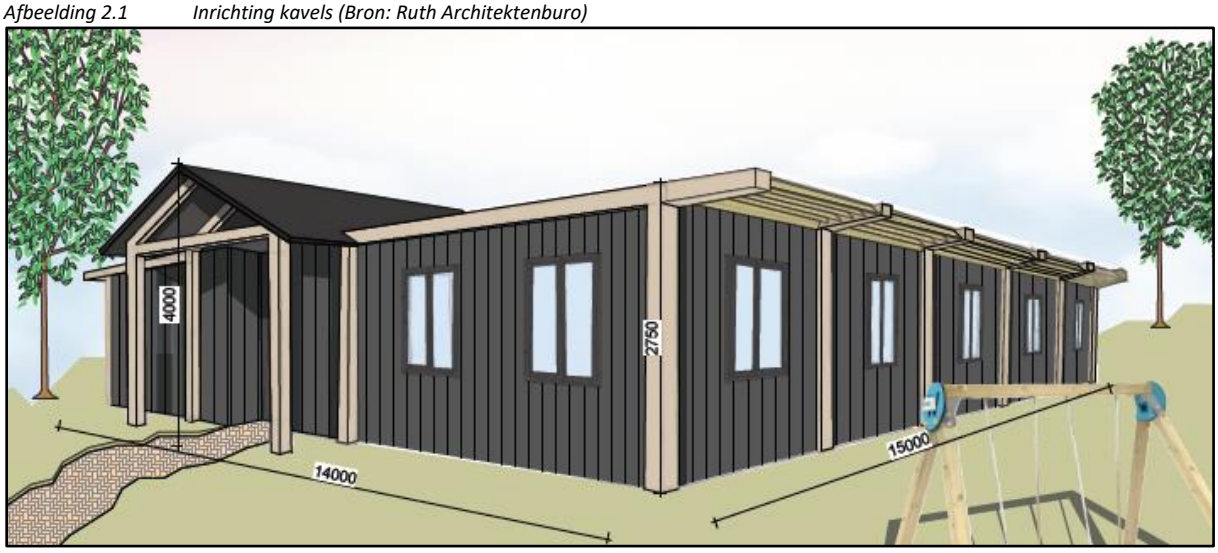

Afbeelding 2.2 3d impressie kinderopvang (Bron: Ruth Architektenburo)

Afbeelding 2.3 Beoogde ontwikkeling ten opzichte van de omgeving (Bron: Ruth Architektenburo)

HOOFDSTUK 3 UITGANGSPUNTEN

3.1 Algemeen

Het projectgebied bevindt zich op circa 840 meter van het dichtstbijzijnde stikstofgevoelige Natura 2000-gebied 'Dwingelderveld'.

Ten behoeve van het voornemen zijn, in het kader van de stikstofdepositie als gevolg van het plan, twee AERIUS-berekeningen uitgevoerd. Deze bestaan uit een berekening voor de aanlegfase (realisatie voornemen) en een berekening voor de gebruiksfase (gebruik voornemen). Hierna worden de uitgangspunten voor deze berekeningen en de resultaten toegelicht.

3.2 Aanlegfase

3.2.1 Algemeen

Binnen de aanlegfase (realisatie voornemen) is in voorliggend geval sprake van de volgende activiteiten (bronnen) die bijdragen aan de emissie van stikstof:

1. Verkeersgeneratie bouwverkeer van en naar het projectgebied;
2. Te benutten werktuigen binnen het projectgebied.

In de berekening is ervan uit gegaan dat de bouwactiviteiten binnen één jaar zullen plaatsvinden. Doordat de AERIUS-calculator rekent met een stikstofemissie/ -depositie per jaar, zullen alle stikstofbronnen van de aanlegfase in één (reken)jaar opgenomen.

3.2.2 Verkeersgeneratie bouwverkeer

De realisatie van het voornemen heeft een tijdelijke toename van vervoersbewegingen tot gevolg, namelijk door de komst van het personeel (bouwvakkers en aannemers) en de aan- en afvoer van bouwmateriaal en bouwafval. Dit heeft tijdelijke stikstofuitstoot tot gevolg.

In de AERIUS-berekening is van het volgende aantal verkeersbewegingen ten behoeve van de realisatie van het voornemen uitgegaan:

Type verkeer	Aantal voertuigen	Aantal verkeersbewegingen (aantal voertuigen x2)
Licht verkeer	150	300
Middelzwaar verkeer	20	40
Zwaar verkeer	60	120

Bovenstaande gegevens zijn gebaseerd op ervaringscijfers van BJZ.nu.[1]

In voorliggend geval wordt er, gezien de ligging van het projectgebied aan de Lhee, vanuit gegaan dat het bouwverkeer de locatie via de Lhee bereikt en verlaat. Het bouwverkeer gaat zich bewegen via de Lhee in noordelijke richting. Bij de kruising met de N855 wordt het bouwverkeer op een natuurlijke manier geremd, waar het bouwverkeer vervolgens opgaat in het heersende verkeersbeeld.

Gesteld wordt dat het bouwverkeer afkomstig van het projectgebied op de genoemde N-weg niet meer is te onderscheiden van het reeds aanwezige verkeer en dat het verkeer qua rij- en stopgedrag niet meer te onderscheiden zal zijn van het overige wegverkeer.

[1] Deze ervaringscijfers zijn gebaseerd op stikstofberekeningen waarbij input is vergaard van vooraanstaande bouw- en sloopbedrijven, planontwikkelaars en aannemers.

3.2.3 Te benutten werktuigen

Tijdens de realisatie van het voornemen worden binnen het projectgebied werktuigen benut. Dergelijke werktuigen stoten tijdens het gebruik eveneens stikstof uit. Het gaat hierbij om tijdelijke uitstoot, hiervan is na de realisatie geen sprake meer. Voor het berekenen van het dieselverbruik is de volgende formule aangehouden:

$$LBPJ = (0.095 * Pmax + 0.54) * D$$

LBPJ staat in de bovengenoemde formule voor literverbruik per jaar. Pmax is het maximale vermogen van het werktuig en D staat voor het aantal draaiuren. Daarnaast is er rekening gehouden met het gebruik van Ad-Blue. Ligterink et al 2021[2] constateert dat voor Stage IV en V werktuigen dit 6% van het totale dieselverbruik bedraagt. Hieronder is een overzicht opgenomen, waarin aan de hand van de uitgangspunten de emissie van de werktuigen is achterhaald. Het AdBlue verbruik geldt alleen voor machines, die uitgerust zijn met een scr-filter. Machines die een vermogen hebben, die kleiner is dan 56 kW, worden niet uitgerust met een scr-filter. Ook benzine aangedreven werktuigen hebben geen scr-filter. Voor deze werktuigen is het AdBlue verbruik niet van belang. In AERIUS kunnen bij het dieselverbruik en AdBlue verbruik geen decimale getallen ingevoerd worden, daarom zijn alle getallen naar boven afgerond. Onder het gebruiksrijp maken van het projectgebied vallen tevens de aanleg van de verharding voor de toegangsweg en parkeerplaatsen. Hieronder zijn in een tabel de uitgangspunten weergegeven.

In onderstaande tabel zijn de uitgangspunten voor de inzet van de werktuigen voor het projectgebied weergegeven.

Type werktuig	Aantal uren	Ver-mogen (kW)	Stage-klasse	Diesel/benzine verbruik (liter/uur)	Diesel/benzine verbruik totaal (liter/j)	AdBlue verbruik 6% (liter/j)
Bouw						
Graafmachine	24	200	IV	19,54	469	28
Mobiele hijskraan	24	200	IV	19,54	469	28
Betonstorter	24	200	IV	19,54	469	28
Gebruiksrijp						
Trilplaat	12	10	IV	1,5	18	n.v.t.
Shovel	12	30	IV	3,4	41	n.v.t.
Mini graafmachine	12	28	IV	3,2	38	n.v.t.

Bovenstaande gegevens zijn gebaseerd op ervaringscijfers van BJZ.nu.[3]

3.3 Gebruiksfase

In de gebruiksfase worden alle mogelijke NO_x en NH_3 emitterende bronnen geanalyseerd. In voorliggend geval is er sprake van de volgende mogelijke bronnen:

- Gasverbruik bebouwing;
- Verkeersgeneratie;

De bovenstaande mogelijke bronnen worden in deze paragraaf nader onderzocht en toegelicht.

[2] Ligterink et al., 2021. 'AUB (AdBlue verbruik, Uren, en Brandstofverbruik): een robuuste schatting van NOx en NH3 uitstoot van mobiele werktuigen'. TNO_2021_R12305

[3] Deze ervaringscijfers zijn gebaseerd op stikstofberekeningen waarbij input is vergaard van vooraanstaande bouw- en sloopbedrijven, planontwikkelaars en aannemers.

3.3.1 Gasverbruik bebouwing

De kinderopvang, worden conform aansluitverbod uit 2018 (Wet Voortgang Energietransitie), niet op het gasnet aangesloten. Hierdoor is het gebouw zelf geen NO_x of NH_3 emitterende bron. Het gebouw is hierom neutraal (zonder emissies) gemodelleerd als oppervlaktebron in de AERIUS-berekening.

3.3.2 Verkeersgeneratie

Het te realiseren voornemen brengt een bepaald aantal verkeersbewegingen met zich mee. Het aantal verkeersbewegingen heeft invloed op de AERIUS-berekening en dient in ogenschouw worden genomen. Om het aantal verkeersbewegingen te bepalen is gebruik gemaakt van de publicatie 'Toekomstbestendig parkeren, publicatie 381 (december 2018)' van CROW.

De volgende uitgangspunten zijn gehanteerd:

- Verstedelijkingsgraad: niet stedelijk / gemeente Westerveld (Bron: CBS Statline);
- Stedelijke zone: buitengebied.

In de CROW publicatie is de verkeersgeneratie per functie uiteengezet met een minimum en een maximaal aantal verkeersbewegingen. In voorliggend geval is uitgegaan van het gemiddelde.

Op basis van de vorenstaande uitgangspunten ontstaat qua verkeersgeneratie als gevolg van het project het volgende beeld:

Functie	Verkeersgeneratie	Aantal	Totaal
Kinderdagverblijf (crèche)	37,4 verkeersbewegingen per 100 m^2 bvo	294 m^2	109,96

De totale verkeersgeneratie voor het te realiseren kinderdagverblijf komt neer op **110 verkeersbewegingen per weekdagetmaal**.

In voorliggend geval wordt er, gezien de ligging van het projectgebied, van uitgegaan dat het gebruiksverkeer het projectgebied bereikt en verlaat één route. De route loopt vanaf het projectgebied richting het doorgaande deel van de Lhee (Dwingeloo – Lhee). Aangekomen bij dit deel van de weg zal het verkeer, gaat het gebruiksverkeer op in het heersende verkeersbeeld.

HOOFDSTUK 4 RESULTATEN & CONCLUSIE

4.1 Aanlegfase

Uit de AERIUS-berekening met betrekking tot de aanlegfase blijkt dat in de aanlegfase van de voorgenomen ontwikkeling geen sprake is van rekenresultaten hoger dan 0,00 mol/ha/j. Er is daarmee geen sprake van een stikstofdepositie met significant negatief effect op Natura 2000-gebieden. De onderdelen en resultaten van de AERIUS-berekening zijn in bijlage 1 bijgevoegd.

4.2 Gebruiksfase

Uit de AERIUS-berekening met betrekking tot de gebruiksfase blijkt dat in de gebruiksfase van de voorgenomen ontwikkeling geen sprake is van rekenresultaten hoger dan 0,00 mol/ha/j. Er is daarmee geen sprake van een stikstofdepositie met significant negatief effect op Natura 2000-gebieden. De onderdelen en resultaten van de AERIUS-berekening zijn in bijlage 2 bijgevoegd.

4.3 Conclusie

Geconcludeerd wordt dat voor zowel de aanlegfase als de gebruiksfase geen sprake is van rekenresultaten hoger dan 0,00 mol/ha/j. Er is daarmee geen sprake van een stikstofdepositie met significant negatief effect op Natura 2000-gebieden. Het plan is in het kader van de Wet natuurbescherming, ten aanzien van de effecten van stikstofdepositie op Natura 2000-gebieden, niet vergunningsplichtig.

BIJLAGEN BIJ DE STIKSTOFBEREKENING

Bijlage 1 Rekenresultaten aanlegfase

Projectberekening

Dit document geeft een overzicht van de invoer en rekenresultaten van een Projectberekening met AERIUS Calculator. De berekening is uitgevoerd binnen stikstofgevoelige Natura 2000-gebieden, op rekenpunten die overlappen met habitattypen en/of leefgebieden die aangewezen zijn in het kader van de Wet natuurbescherming, gekoppeld aan een aangewezen soort, of nog onbekend maar mogelijk wel relevant, en waar tevens sprake is van een overbelaste of bijna overbelaste situatie voor stikstof.

- Overzicht
- Samenvatting situaties
- Resultaten
- Detailgegevens per emissiebron

Deze PDF is een digitaal bestand dat weer in te lezen is in AERIUS. Meer toelichting over deze PDF kunt u vinden in een bijbehorende leeswijzer. Deze leeswijzer en overige documentatie is te raadplegen via: www.aerius.nl/handleidingen-en-leeswijzers

Contactgegevens

Rechtspersoon	BJZ.nu
Inrichtingslocatie	Lhee 7, - Dwingeloo

Activiteit

Omschrijving	Dwingeloo, Lhee 7
Toelichting	Aanlegfase

Berekening

AERIUS kenmerk	RriGLvyXwznj
Datum berekening	24 mei 2023, 08:15
Rekenconfiguratie	Wnb-rekengrid

Totale emissie

	Rekenjaar	Emissie NH_3	Emissie NO_x
Aanlegfase Dwingeloo, Lhee 7a - Beoogd	2023	0,4 kg/j	10,3 kg/j

Resultaten

	Hoogste bijdrage	Hexagon	Gebied
Aanlegfase Dwingeloo, Lhee 7a - Beoogd	-		
Gekarteerd oppervlak met toename (ha)	-		
Gekarteerd oppervlak met afname (ha)	-		
Grootste toename	-		
Grootste afname	-		

Aanlegfase Dwingeloo, Lhee 7a (Beoogd), rekenjaar 2023

Emissiebronnen	Emissie NH_3	Emissie NO_x
1 Anders... | Anders... | Projectgebied	-	-
3 Mobiele werktuigen | Bouw, Industrie en Delfstoffenwinning | Mobiele werktuigen	0,3 kg/j	9,9 kg/j
Verkeersnetwerk	16,0 g/j	0,4 kg/j

Hoogste af- en toename op (bijna) overbelaste stikstofgevoelige Natura 2000 gebieden.

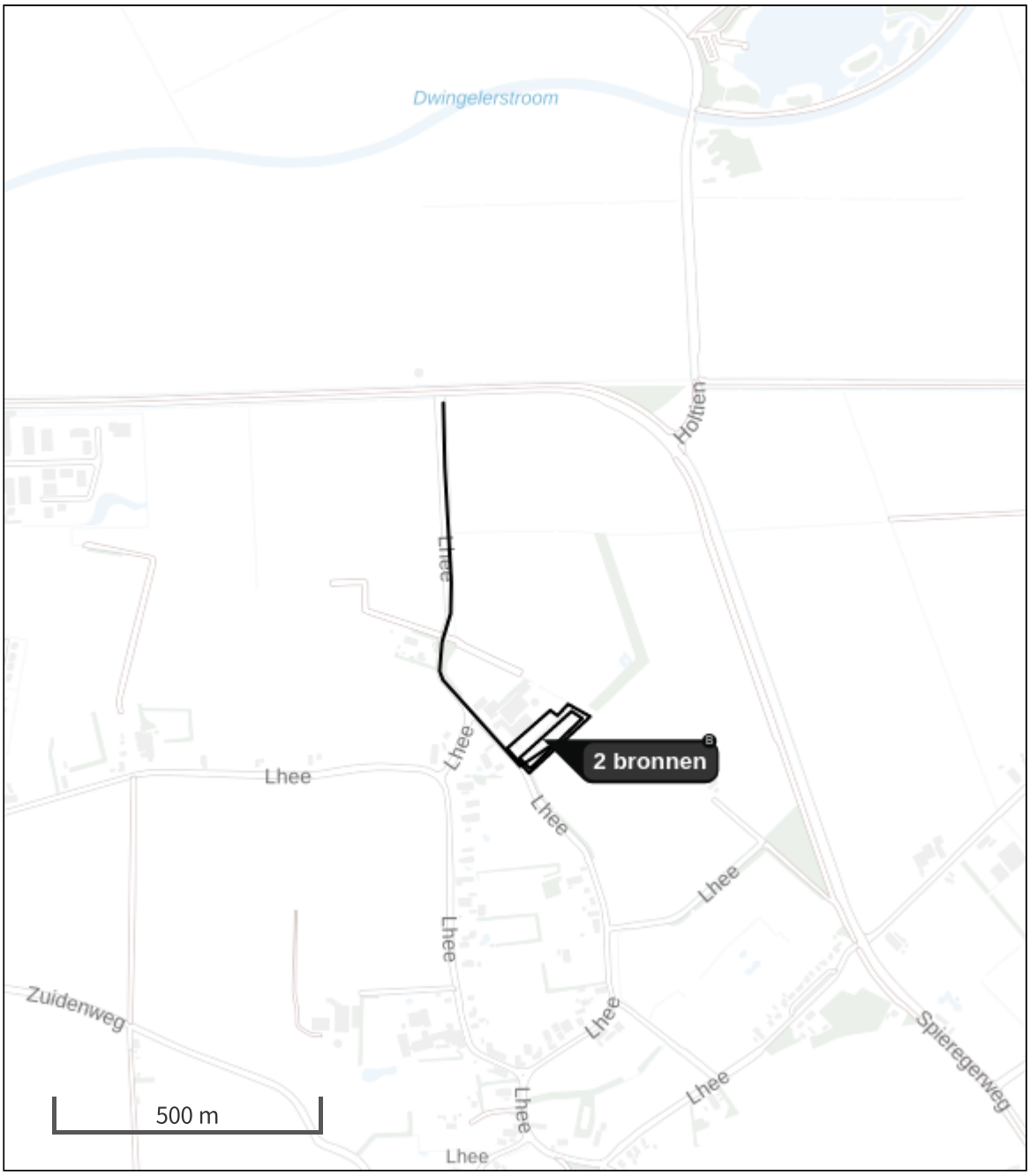

- Habitatrichtlijn
- Vogelrichtlijn
- Vogelrichtlijn, Habitatrichtlijn
- Niet bepaald

- Grootste toename (projectberekening)
- Grootste afname (projectberekening)
- Hoogste totaal (achtergrond + projectberekening)

De letters bij de bronlabels op de kaart geven bij welke type situaties de bronnen horen: beoogde situatie (B), referentiesituatie (R) en/of salderingssituatie (S).

Resultaten stikstofgevoelige Natura 2000 gebieden situatie "Aanlegfase Dwingeloo, Lhee 7a" (Beoogd) incl. saldering e/o referentie

	Berekend (ha gekarteerd)	Hoogste totale depositie (mol N/ha/jr)	Met toename (ha gekarteerd)	Grootste toename (mol N/ha/jr)	Met afname (ha gekarteerd)	Grootste afname (mol N/ha/jr)
Totaal	-	-	-	-	-	-

Aanlegfase Dwingeloo, Lhee 7a, Rekenjaar 2023

1 Anders... | Anders...

Naam	Projectgebied	Uittreedhoogte	0,0 m
Locatie	X:222900,47 Y:538943,85	Warmteinhoud	0,000 MW
		Spreiding	0 m
Oppervlakte	0,87 ha		
Wijze van ventilatie	Niet geforceerd		
Temporele variatie	Continue Emissie		

2 Wegverkeer | Weg

			Links	Rechts		
Naam	Route bouwverkeer				NO_x	0,4 kg/j
Locatie	X:222724,2 Y:539174,77	Type scherm	-	-	NO_2	0,1 kg/j
Lengte	817,78 m	Hoogte	-	-	NH_3	16,0 g/j
Wegtype	Buitenweg	Afstand tot de weg	-	-		
Rijrichting	Beide richtingen					
Tunnelfactor	1					
Type hoogteligging	Normaal					
Weghoogte	0 m					

Verkeer	Max. snelheid	Voertuigbewegingen	In file
Licht verkeer	Voorgeschreven factoren	300,0 p/jaar	0,0 %
Middelzwaar vrachtverkeer	Voorgeschreven factoren	40,0 p/jaar	0,0 %
Zwaar vrachtverkeer	Voorgeschreven factoren	120,0 p/jaar	0,0 %
Busverkeer	Voorgeschreven factoren	0,0 p/jaar	0,0 %

3 Mobiele werktuigen | Bouw, Industrie en Delfstoffenwinning

Naam	Mobiele werktuigen	NO_x	9,9 kg/j
Locatie	X:222914,58 Y:538941,27	NH_3	0,3 kg/j
Oppervlakte	0,36 ha		

Naam	Stageklasse	Brandstof-verbruik	Draaiuren	AdBlue verbruik	Stof	Emissie
Graafmachine	Stage-IV, 2014-2018, 75-560 kW, diesel, SCR: ja	469 l/j	24 u/j	28 l/j	NO_x NH_3	2,7 kg/j 0,1 kg/j
Mobiele hijskraan	Stage-IV, 2014-2018, 75-560 kW, diesel, SCR: ja	469 l/j	24 u/j	28 l/j	NO_x NH_3	2,7 kg/j 0,1 kg/j
Betonstorter	Stage-IV, 2014-2018, 75-560 kW, diesel, SCR: ja	469 l/j	24 u/j	28 l/j	NO_x NH_3	2,7 kg/j 0,1 kg/j
Trilplaat	alle werktuigen op benzine, 2takt	18 l/j			NO_x NH_3	72,0 g/j 0,0 kg/j
Shovel	Stage-IV, 2014-2018, <= 56 kW, diesel, SCR: nee	41 l/j	12 u/j		NO_x NH_3	0,9 kg/j 0,0 kg/j
Mini graafmachine	Stage-IV, 2014-2018, <= 56 kW, diesel, SCR: nee	38 l/j	12 u/j		NO_x NH_3	0,8 kg/j 0,0 kg/j

Disclaimer

Hoewel verstrekte gegevens kunnen dienen ter onderbouwing van een vergunningaanvraag, kunnen er geen rechten aan worden ontleend. De eigenaar van AERIUS aanvaardt geen aansprakelijkheid voor de inhoud van de door de gebruiker aangeboden informatie. Bovenstaande gegevens zijn enkel bruikbaar tot er een nieuwe versie van AERIUS beschikbaar is. AERIUS is een geregistreerd handelsmerk in Europa. Alle rechten die niet expliciet worden verleend, zijn voorbehouden.

Rekenbasis

Deze berekening is tot stand gekomen op basis van

AERIUS versie	2022.1_20230405_989cfb3815
Database versie	2022.1_989cfb3815

Voor meer informatie over de gebruikte methodiek en data zie:
https://www.aerius.nl/

Bijlage 2 Rekenresultaten gebruiksfase

Projectberekening

Dit document geeft een overzicht van de invoer en rekenresultaten van een Projectberekening met AERIUS Calculator. De berekening is uitgevoerd binnen stikstofgevoelige Natura 2000-gebieden, op rekenpunten die overlappen met habitattypen en/of leefgebieden die aangewezen zijn in het kader van de Wet natuurbescherming, gekoppeld aan een aangewezen soort, of nog onbekend maar mogelijk wel relevant, en waar tevens sprake is van een overbelaste of bijna overbelaste situatie voor stikstof.

- Overzicht
- Samenvatting situaties
- Resultaten
- Detailgegevens per emissiebron

Deze PDF is een digitaal bestand dat weer in te lezen is in AERIUS. Meer toelichting over deze PDF kunt u vinden in een bijbehorende leeswijzer. Deze leeswijzer en overige documentatie is te raadplegen via: www.aerius.nl/handleidingen-en-leeswijzers

Contactgegevens

Rechtspersoon	BJZ.nu
Inrichtingslocatie	Lhee 7a, 991 PE Dwingeloo

Activiteit

Omschrijving	Lhee 7a, Dwingeloo
Toelichting	Gebruiksfase Lhee 7a, Dwingeloo

Berekening

AERIUS kenmerk	RqRFa6k3HMaz
Datum berekening	26 juli 2023, 13:45
Rekenconfiguratie	Wnb-rekengrid

Totale emissie	Rekenjaar	Emissie NH_3	Emissie NO_x
Gebruiksfase Dwingeloo, Lhee 7a - Beoogd	2024	0,3 kg/j	2,9 kg/j

Resultaten	Hoogste bijdrage	Hexagon	Gebied
Gebruiksfase Dwingeloo, Lhee 7a - Beoogd	-		
Gekarteerd oppervlak met toename (ha)	-		
Gekarteerd oppervlak met afname (ha)	-		
Grootste toename	-		
Grootste afname	-		

Gebruiksfase Dwingeloo, Lhee 7a (Beoogd), rekenjaar 2024

Emissiebronnen	Emissie NH_3	Emissie NO_x
1 Anders... | Anders... | Projectgebied	-	-
Verkeersnetwerk	0,3 kg/j	2,9 kg/j

Hoogste af- en toename op (bijna) overbelaste stikstofgevoelige Natura 2000 gebieden.

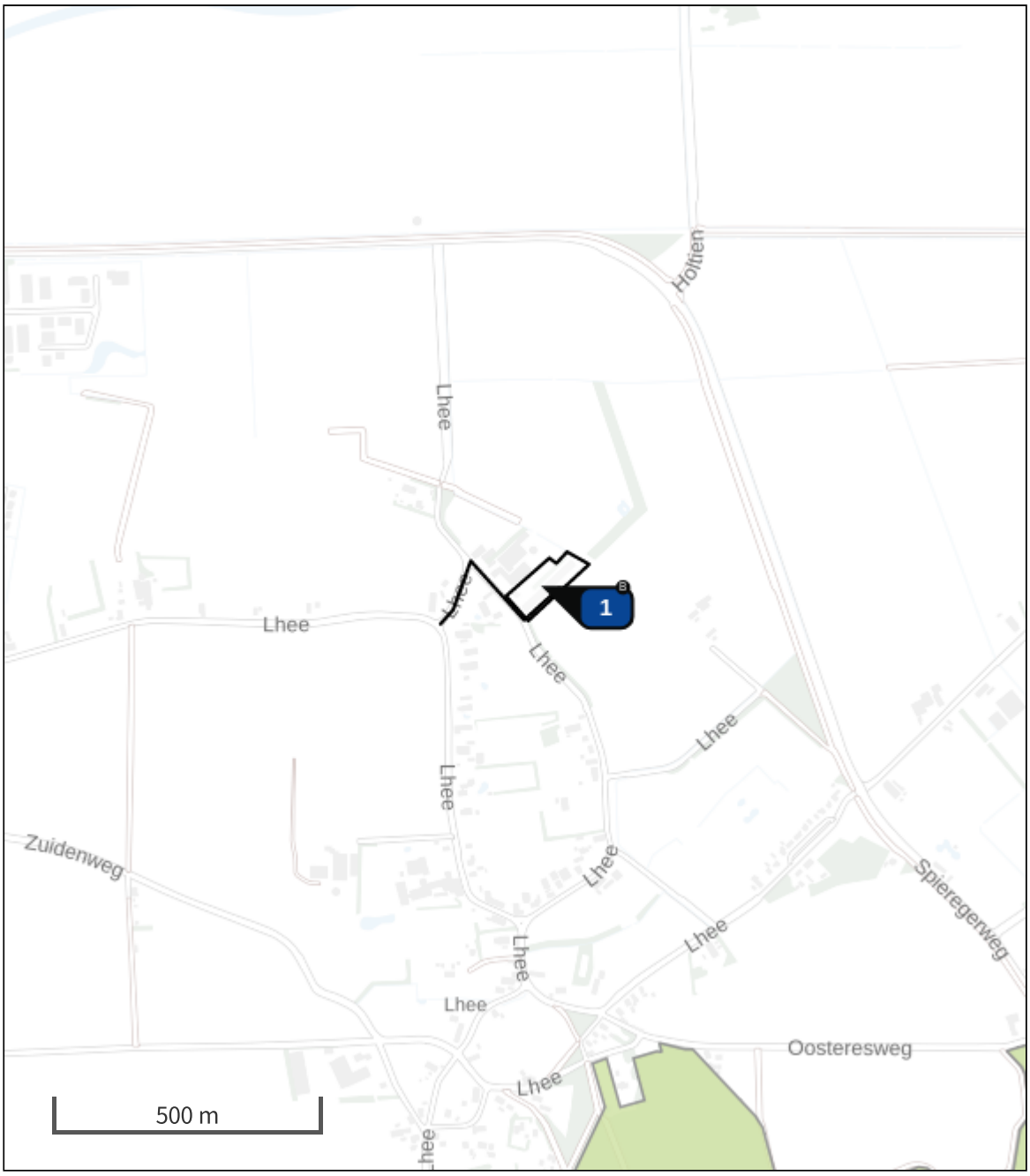

Habitatrichtlijn

Vogelrichtlijn

Vogelrichtlijn, Habitatrichtlijn

Niet bepaald

Grootste toename (projectberekening)

Grootste afname (projectberekening)

Hoogste totaal (achtergrond + projectberekening)

De letters bij de bronlabels op de kaart geven bij welke type situaties de bronnen horen: beoogde situatie (B), referentiesituatie (R) en/of salderingssituatie (S).

Resultaten stikstofgevoelige Natura 2000 gebieden situatie "Gebruiksfase Dwingeloo, Lhee 7a" (Beoogd) incl. saldering e/o referentie

	Berekend (ha gekarteerd)	Hoogste totale depositie (mol N/ha/jr)	Met toename (ha gekarteerd)	Grootste toename (mol N/ha/jr)	Met afname (ha gekarteerd)	Grootste afname (mol N/ha/jr)
Totaal	-	-	-	-	-	-

Gebruiksfase Dwingeloo, Lhee 7a, Rekenjaar 2024

1 Anders... | Anders...

Naam	Projectgebied	Uittreedhoogte	0,0 m
Locatie	X:222900,47 Y:538943,85	Warmteinhoud	0,000 MW
		Spreiding	0 m
Oppervlakte	0,87 ha		
Wijze van ventilatie	Niet geforceerd		
Temporele variatie	Continue Emissie		

2 Wegverkeer | Weg

			Links	Rechts		
Naam	Gebruiksverkeer				NO_x	2,9 kg/j
Locatie	X:222802,04 Y:538952,58	Type scherm	-	-	NO_2	0,7 kg/j
Lengte	376,05 m	Hoogte	-	-	NH_3	0,3 kg/j
Wegtype	Buitenweg	Afstand tot de weg	-	-		
Rijrichting	Beide richtingen					
Tunnelfactor	1					
Type hoogteligging	Normaal					
Weghoogte	0 m					

Verkeer	Max. snelheid	Aantal voertuigbewegingen	In file
Licht verkeer	Voorgeschreven factoren	110,0 p/etmaal	0,0 %
Middelzwaar vrachtverkeer	Voorgeschreven factoren	0,0 p/etmaal	0,0 %
Zwaar vrachtverkeer	Voorgeschreven factoren	0,0 p/etmaal	0,0 %
Busverkeer	Voorgeschreven factoren	0,0 p/etmaal	0,0 %

Disclaimer

Hoewel verstrekte gegevens kunnen dienen ter onderbouwing van een vergunningaanvraag, kunnen er geen rechten aan worden ontleend. De eigenaar van AERIUS aanvaardt geen aansprakelijkheid voor de inhoud van de door de gebruiker aangeboden informatie. Bovenstaande gegevens zijn enkel bruikbaar tot er een nieuwe versie van AERIUS beschikbaar is. AERIUS is een geregistreerd handelsmerk in Europa. Alle rechten die niet expliciet worden verleend, zijn voorbehouden.

Rekenbasis

Deze berekening is tot stand gekomen op basis van

AERIUS versie	2022.2_20230704_bb872f8ea4
Database versie	2022.2_bb872f8ea4

Voor meer informatie over de gebruikte methodiek en data zie:
https://www.aerius.nl/

Aanvraag ingediend op 10-10-2022 09:26

Korte procedure in Waterschap Drents Overijsselse Delta

ALGEMENE INFORMATIE

- e-mail: twan@bjz.nu
- aanvraagnummer: 00007081
- naam aanvraag: Korte procedure
- bevoegd gezag: Waterschap Drents Overijsselse Delta

OP BASIS VAN ONDERSTAANDE LOCATIE

Aanvraagformulier

VRAGEN EN ANTWOORDEN UIT DE AANVRAAG

1. Wat is de naam van het plan?
   - Lhee 7a Dwingeloo

2. Geef een korte omschrijving van het plan.
   - Realiseren kinderopvang

3. Wat is de toename aan verharding (bestrating en bebouwing) binnen het plangebied in m2?
   - 300

4. Wat is het adres van het plan?
   - Lhee 7a Dwingeloo

5. Wilt u een bijlage toevoegen van het plan?
   - Ja

6. Voeg een bijlage toe.
   - bestandsnaam: 1521 220316 KINDEROPVANG v2022 situatietekening.pdf

7. Wilt u nog een bijlage toevoegen?
   - Nee

OP BASIS VAN DE GEGEVEN ANTWOORDEN IN DE CHECK IS ONDERSTAANDE NODIG:

1. korte procedure

DETAILS

1. korte procedure

Voor uw plan moet u de korte procedure volgen.

Wat moet ik doen?

WIJ VERZOEKEN U OM IN TE LOGGEN OM DE PROCEDURE AF TE RONDEN. HIERDOOR IS UW PLAN OOK AANGEMELD BIJ HET WATERSCHAP!
Momenteel wordt de standaard waterparagraaf 'Korte procedure' nog niet meegezonden met uw aanmeldgegevens. We verzoeken u in het hoofdscherm de 'pdf' met het advies te downloaden ten behoeve van uw eigen administratie.

Geachte heer / mevrouw,

U heeft een watertoets uitgevoerd op de website www.dewatertoets.nl. Op basis van deze digitale toets kunt u de korte procedure volgen. Het waterschap gaat akkoord met uw plan, mits u voldoet aan de uitgangspunten uit de standaard waterparagraaf met bijbehorende aanvullende adviezen. Binnen de procedure voor het bestemmingsplan, projectbesluit of omgevingsvergunning kunt u deze teksten toevoegen aan de toelichting van het bestemmingsplan. Wij verzoeken u op de punten waar dat wordt gevraagd de tekst te specificeren voor uw plan.

STANDAARD WATERPARAGRAAF KORTE PROCEDURE

In het kader van de Wet ruimtelijke ordening (Wro) is het verplicht ruimtelijke plannen te ‘toetsen op water’, de zogenaamde watertoets. De watertoets is een waarborg voor water in ruimtelijke plannen en besluiten.

Relevant beleid

Het beleid van het waterschap Drents Overijsselse Delta staat beschreven in het waterbeheerplan 2016-2021. Specifiek voor het stedelijke gebied heeft het waterschap het beleid geformuleerd in ‘Water Raakt!’. Daarnaast is de Keur een belangrijk regelstellend instrument waarmee in ruimtelijke plannen rekening moet worden gehouden. U kunt de genoemde documenten raadplegen op onze site www.wdodelta.nl.

Invloed op de waterhuishouding

Het plan heeft geen schadelijke gevolgen voor de waterkwaliteit en ecologie. Binnen het bestemmingsplan worden niet meer dan tien wooneenheden gerealiseerd en de toename van het verharde oppervlak bedraagt niet meer dan 1500 m2. Binnen het plangebied is geen sprake van (grond)wateroverlast. Voor de aanleghoogte wordt een ontwateringsdiepte geadviseerd van minimaal 80 centimeter. Dit is de afstand tussen de gemiddelde hoogste grondwaterstand (GHG) en onderzijde bouwvloer. Bij het bouwen zonder kruipruimte kan worden volstaan met een kleinere ontwateringsdiepte. Om wateroverlast binnen woningen en bedrijven te voorkomen adviseren wij om een drempelhoogte van 30 centimeter boven het straatpeil te hanteren (as van de weg). Voor lager gelegen ruimtes, zoals kelders en parkeergarages, wordt aandacht besteed aan het voorkomen van wateroverlast door bijvoorbeeld instromend hemelwater.

Voorkeursbeleid hemelwater

(Onderstaande tekst graag specificeren wat van toepassing is voor uw plan. Daarbij vragen wij u om het verbreed gemeentelijke rioleringsplan (vGRP) van de gemeente te raadplegen en rekening te houden met het hemelwaterbeleid van de gemeente. Wij vragen u om dit te beschrijven in deze waterparagraaf.)

Bij de afvoer van overtollig hemelwater moet het afstromend hemelwater ter plaatse in de bodem dan wel op het oppervlaktewater worden teruggebracht. Het waterschap heeft de voorkeur om het hemelwater, daar waar mogelijk, te infiltreren in de bodem. Oppervlakkige afvoer naar de infiltratievoorziening en infiltratie via wadi’s heeft daarbij de voorkeur. Als oppervlakkige infiltratie niet mogelijk is, is ondergrondse infiltratie door middel van bijvoorbeeld een infiltratieriool (IT-riool) of infiltratiekratten een mogelijkheid. Als infiltratie niet mogelijk is dan kan hemelwater via een bodempassage worden geloosd op oppervlaktewater. De afvoer van overtollig hemelwater uit het plangebied mag, ongeacht de toegepaste methode, niet tot wateroverlast leiden op aangrenzende percelen of het omliggende watersysteem. Schoon hemelwater (bijvoorbeeld vanaf dakoppervlakken) kan direct worden afgevoerd naar oppervlaktewater.

Waar moet ik op letten?

Achtergrondinformatie

Re: Z2023-012024_Advies bodem Lhee 7a Dwingeloo zaaknummer 2022-218247

CH

[redacted]

Vandaag om 11:08

Aan: [redacted]

Buren.docx
10,6 kB

Downloaden • Voorbeeld

Hallo,

Bedankt voor je mail.
De buren nabij ons hebben er tot op heden geen bezwaren tegen geuit. Wenste ons succes en vragen af en toe hoe de vorderingen gaan.

Heb je enig idee hoe lang de gemeente er nog over kan doen voor ze het laten weten?

M.v.g,
[redacted]s

Verzonden vanuit Outlook

Buren

Lhee 5 a,b,c,d Zijn op de hoogte, hebben tot nu toe ook geen bezwaren.

Lhee 6, Heeft geen bezwaar.

Lhee 7, Hebben geen bezwaren.

Lhee 8, Zijn ook op de hoogte. Hebben tot op heden geen bezwaren.