

VERKLARING

BESTEMMINGEN

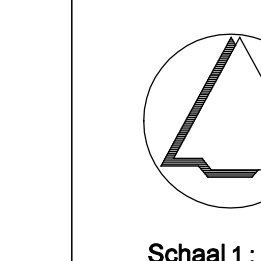
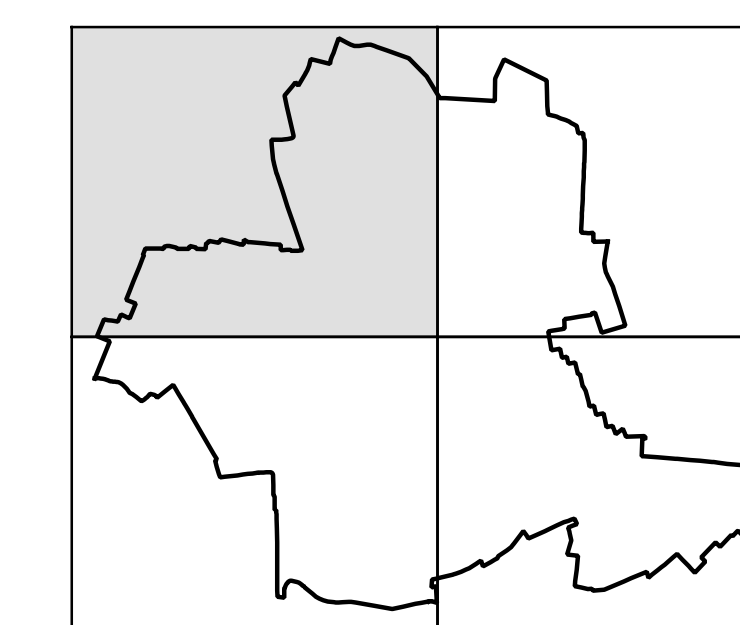
- WG woongebied
- W woondoelinden
- Wk karakteristieke woondoelinden
- M maatschappelijke doelinden
- Mb begraafplaats
- C centrumdoelinden
- B bedrijfdoelinden
- BT bedrijfterrein
- A agrarische doelinden
- S sportdoelinden
- G groenvoorzieningen
- GD dorpsgroen
- WA water
- V verkeersdoelinden
- Vv verkeers- en verblijfsdoelinden

DUBBELBESTEMMING

- Raicootone externe veiligheid

AANDUIDINGEN

- plangrens
- gegevens GBKN
- bouwvlak
- bestemmingsgrens
- indelinglijn
- dorpserv
- nieuwbouwoce
- lage goothoogte
- appartenten toegestaan
- groenvoorzieningen
- karakteristiek
- monument
- vulpunt LPG
- tankstation LPG
- afwijkende milieu categorie
- zone 1 (voor bedrijven categorie 1 tm 2, 30m)
- zone 2 (voor bedrijven categorie 1 tm 3.1, 50m)
- maximale goothoogte
- maximale bouwhoogte
- maximum aantal woningen



Schaal 1 : 1000

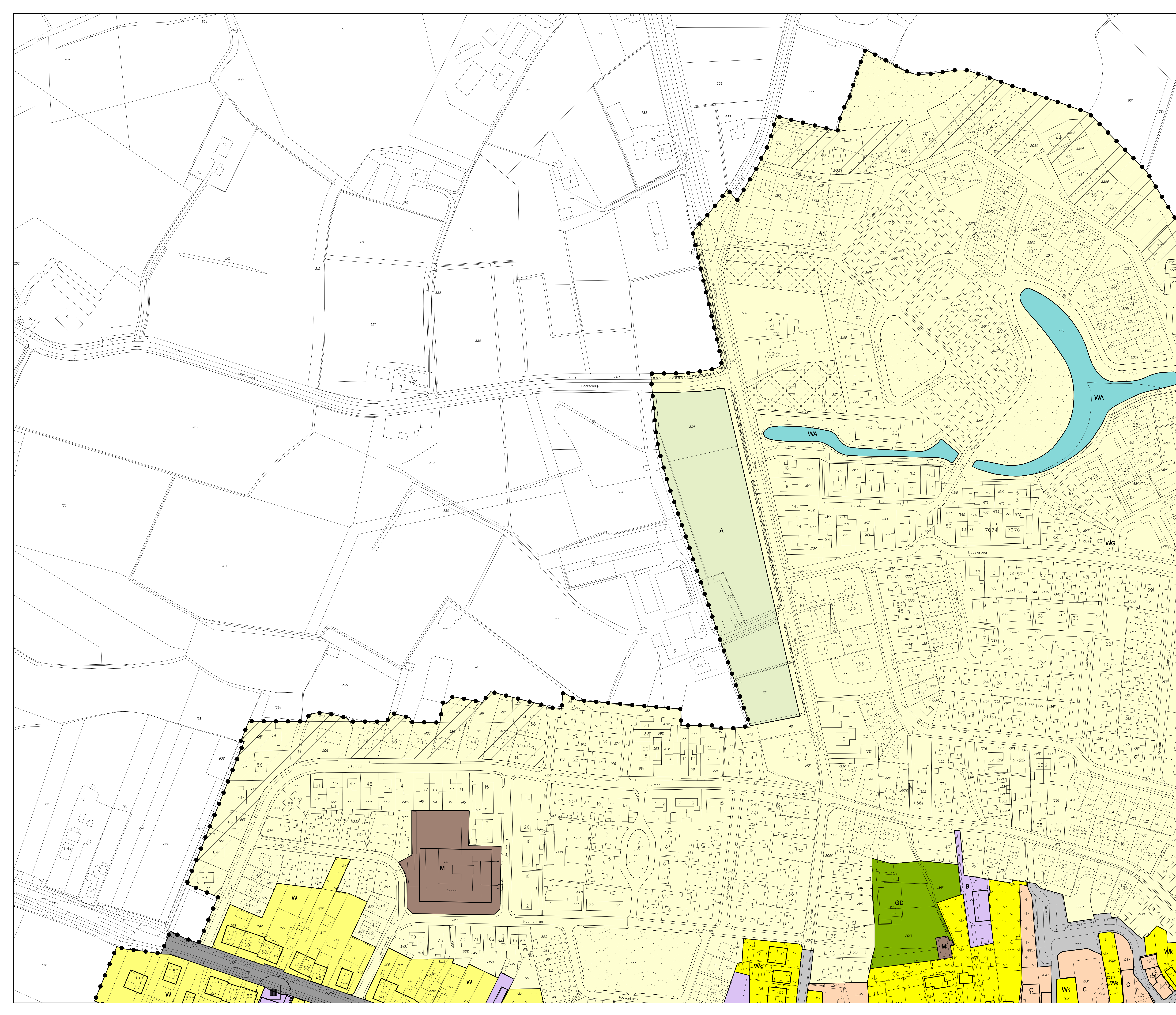
GEMEENTE TWENTERAND

Bestemmingsplan Den Ham  
plankaart in 4 bladen  
blad 1

datum: 09-09-2008 tek. nr. 255.00.05.31.00



BügelHajema Adviseurs bv  
Bureau voor Ruimtelijke  
Ordening en Milieu Beheer  
Postbus 274 9400 AG Assen  
Telefoon 0920-330200 Fax 0920-334035  
E-mail assen@buegelhajema.nl  
Vastleggen te Assen, Lelouwerden en Amerongen



VERKLARING

BESTEMMINGEN

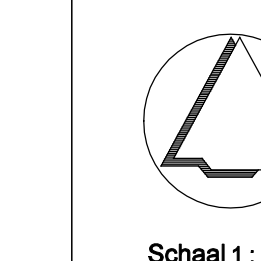
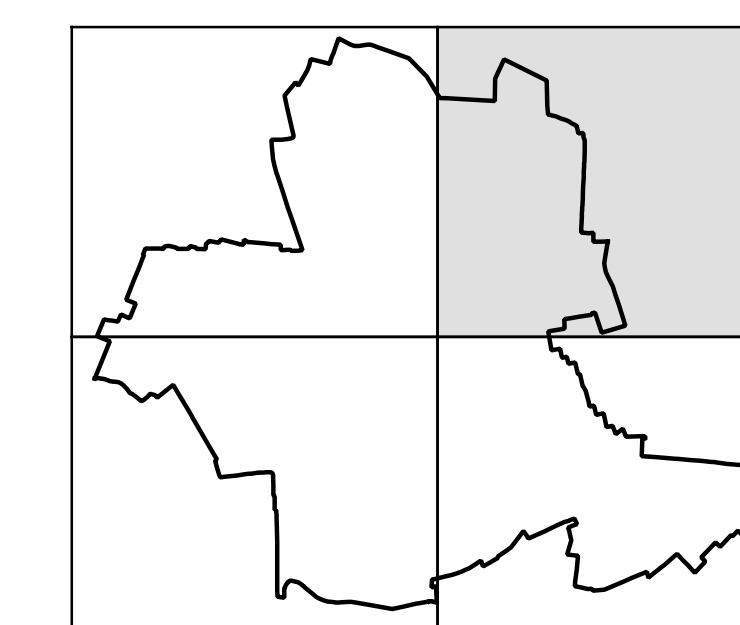
- WG woongebied
- W woondoelinden
- Wk karakteristieke woondoelinden
- M maatschappelijke doelinden
- Mb begraafplaats
- C centrumdoelinden
- B bedrijfsdoelinden
- BT bedrijventerrein
- A agrarische doelinden
- S sportdoelinden
- G groenvoorzieningen
- GD dorpsgroen
- WA water
- V verkeersdoelinden
- Vv verkeers- en verblijfsdoelinden

DUBBELBESTEMMING

- Raiczone externe veiligheid

AANDUIDINGEN

- plangrens
- gegevens GBKN
- bouwvlak
- bestemmingsgrens
- indelinglijn
- dorpserv
- nieuwbouwoce
- lage goothoogte
- appartements toegestaan
- groenvoorzieningen
- karakteristiek
- monument
- vulpunt LPG
- tankstation LPG
- afwijkende milieu categorie
- zone 1 (voor bedrijven categorie 1 tm 2, 30m.)
- zone 2 (voor bedrijven categorie 1 tm 3,1, 50m.)
- maximale goothoogte
- maximale bouwhoogte
- maximum aantal woningen



Schaal 1 : 1000

GEMEENTE TWENTERAND

Bestemmingsplan Den Ham  
plankaart in 4 bladen  
blad 2

datum: 09-09-2008 tek. nr. 255.00.05.31.00



BügelHajema Adviseurs bv  
Bureau voor Ruimtelijke  
Ordening en Milieu Beheer

Postbus 274 9400 AG Assen  
Telefoon 0592-330200 Fax 0592-334035  
E-mail assen@buegelhajema.nl

Vestigingen te Assen, Lauwörden en Amerstovort

VERKLARING

BESTEMMINGEN

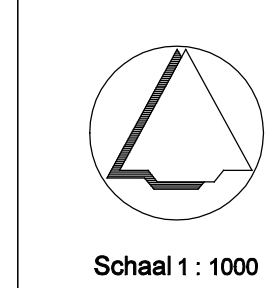
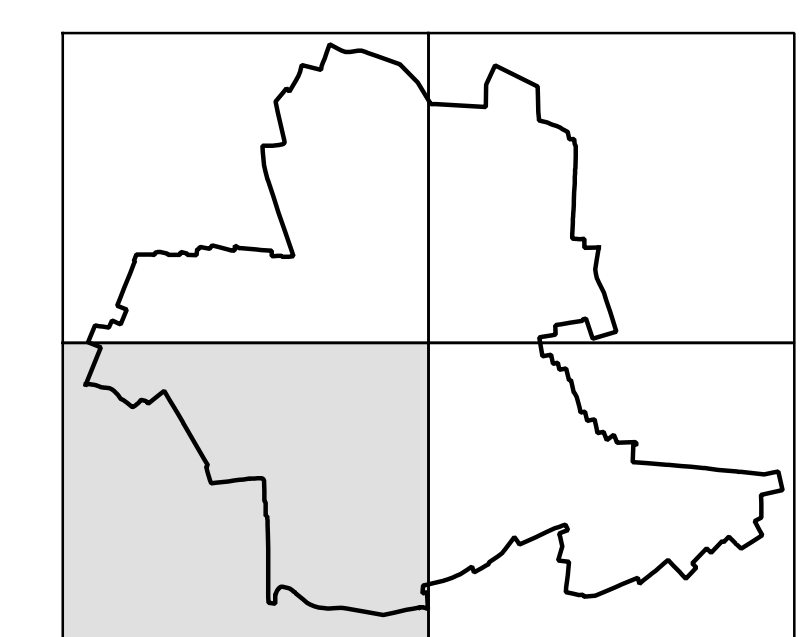
- WG woongebied
- W woondoelinden
- Wk karakteristieke woondoelinden
- M maatschappelijke doeleinden
- Mb begraafplaats
- C centrumdoelinden
- B bedrijfsdoelinden
- BT bedrijventerrein
- A agrarische doeleinden
- S sportdoelinden
- G groenvoorzieningen
- GD dorpsgroen
- WA water
- V verkeersdoelinden
- Vv verkeers- en verblijfsdoelinden

DUBBELBESTEMMING

- Risicozone externe veiligheid

AANDUIDINGEN

- plangrens
- gegevens GBKN
- bouwvlak
- bestemmingsgrens
- indelinglijn
- dorpserv
- nieuwbouwocele
- lage goothoogte
- appartements toegestaan
- groenvoorzieningen
- karakteristiek
- monument
- vulpunt LPG
- tankstation LPG
- afwijkende milieu categorie
- zone 1 (voor bedrijven categorie 1 tm 2, 30m)
- zone 2 (voor bedrijven categorie 1 tm 3, 1, 50m)
- maximale goothoogte
- maximale bouwhoogte
- maximum aantal woningen



Schaal 1 : 1000

GEMEENTE TWENTERAND

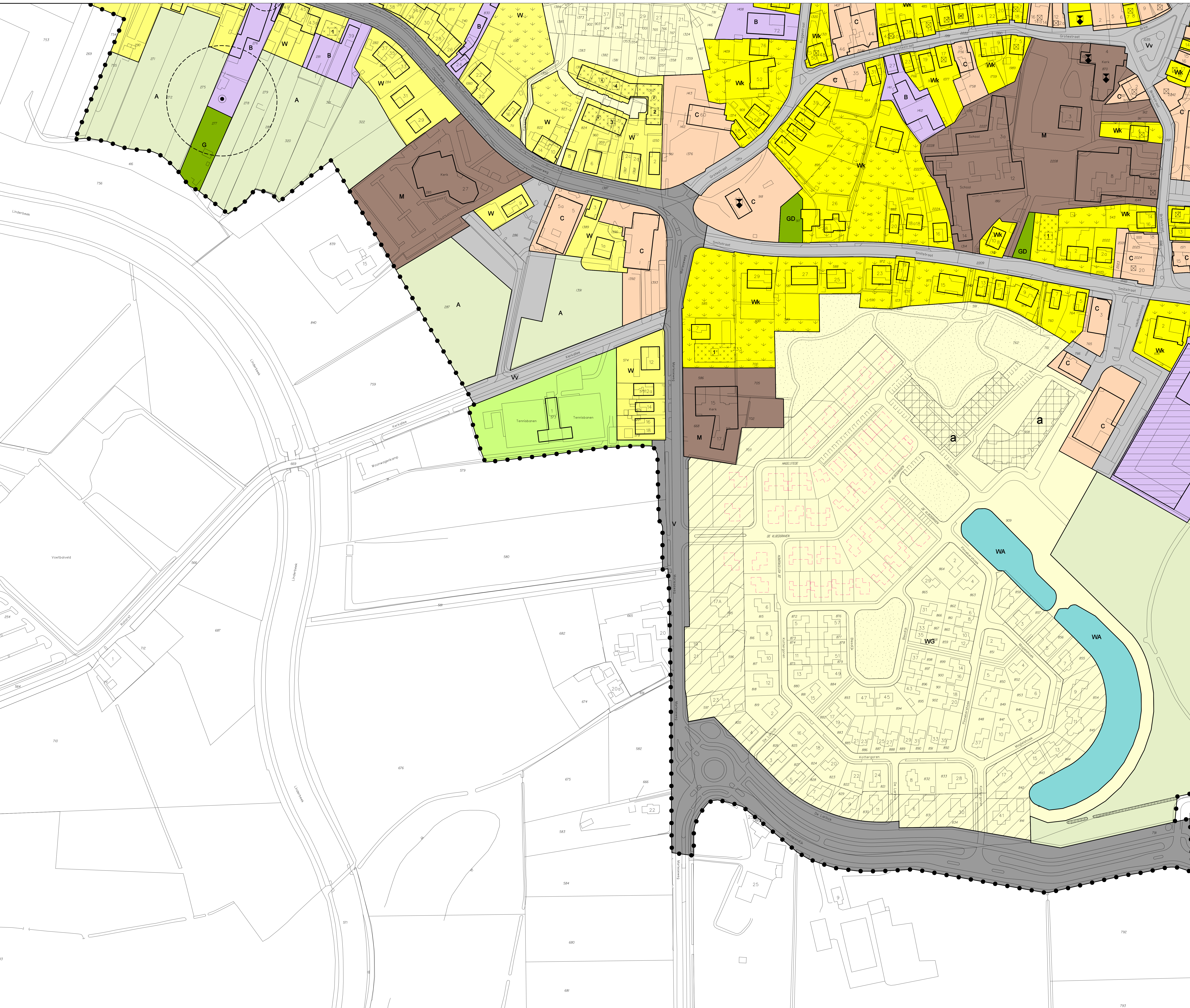
Bestemmingsplan Den Ham  
plankaart in 4 bladen  
blad 3

datum: 09-09-2008 tek. nr. 255.00.05.31.00



BügelHajema Adviseurs bv  
Bureau voor Ruimtelijke Ordening en Milieu Beheer  
Vastigheden te Assen, Louswolderen en Amerfoort

Postbus 274 9400 AG Assen  
Telefoon 0592-330200 Fax 0592-334035  
E-mail assen@buegelhajema.nl



VERKLARING

BESTEMMINGEN


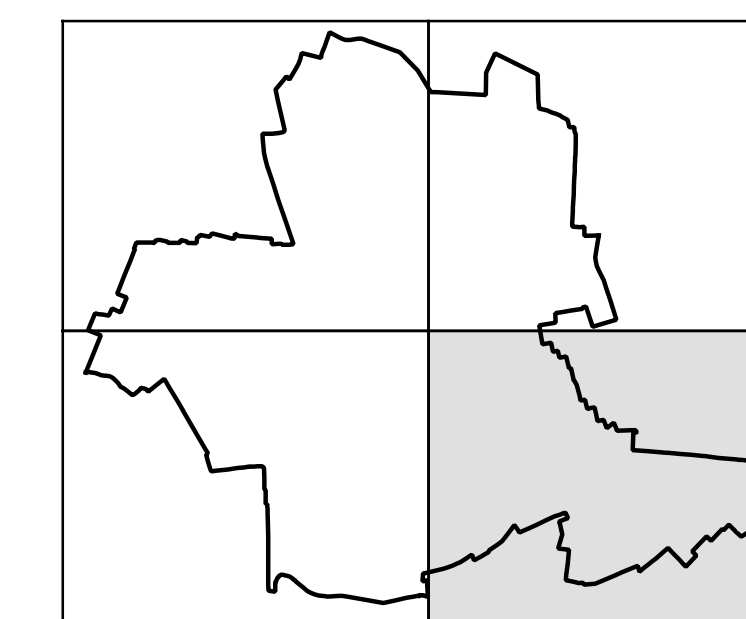
- WG woongebied
- W woondoelinden
- Wk karakteristieke woondoelinden
- M maatschappelijke doelinden
- Mb begraafplaats
- C centrumdoelinden
- B bedrijfsdoelinden
- BT bedrijventerrein
- A agrarische doelinden
- S sportdoelinden
- G groenvoorzieningen
- GD dorpsgroen
- WA water
- V verkeersdoelinden
- Vv verkeers- en verblijfsdoelinden

DUBBELBESTEMMING

- Risicozone externe veiligheid

AANDUIDINGEN

- plangrens
- gegevens GBKN
- bouwvlak
- bestemmingsgrens
- indelinglijn
- dorps erf
- nieuwbouwoecade
- lage goothoogte
- appartenten toegestaan
- groenvoorzieningen
- karakteristiek
- monument
- vulpunt LPG
- tankstation LPG
- afwijkende milieu categorie
- zone 1 (voor bedrijven categorie 1 tm 2, 30m.)
- zone 2 (voor bedrijven categorie 1 tm 3.1, 50m.)
- maximale goothoogte
- maximale bouwhoogte
- maximum aantal woningen



Schaal 1 : 1000

GEMEENTE TWENTERAND

Bestemmingsplan Den Ham  
plankaart in 4 bladen  
blad 4

datum: 09-09-2008 tek. nr. 255.00.05.31.00

BügelHajema

BügelHajema Adviseurs bv  
Bureau voor Ruimtelijke  
Ordening en Milieu Beheer

Postbus 274 9400 AG Assen  
Telefoon 0920-330200 Fax 0920-334035  
E-mail assen@buegelhajema.nl

Vastleggen te Assen, Louswolden en Amerongen