



QUICKSCAN FLORA EN FAUNA

VLASROOT/BROUWERSPAD

TE ZEELAND





Ecologie



Rapportage quickscan flora en fauna

Vlasroot/Brouwerspad te Zeeland

Opdrachtgever	Het Planbureau Hoogschaijksestraat 11a 5374 EC Schaijk
Rapportnummer	4389.001
Versienummer	D1
Status	Eindrapportage
Datum	11 juli 2017
Vestiging	Boxmeer
Opsteller	drs. J.G.T. Driessen
Paraaf	
Kwaliteitscontrole	ing. R.J. Stoffer
Paraaf	



Kwaliteitszorg

Econsultancy is lid van het Netwerk Groene Bureaus (NGB). Het NGB is een vereniging van ecologische advies- en onderzoeksbureaus die werkt aan de kwaliteit van advisering gericht op natuur, landschap, water, milieu en ruimte en die de belangen behartigt van groene adviesbureaus. Het Netwerk hanteert een gedragscode die opdrachtgevers en andere belanghebbenden een basis biedt om de leden aan te spreken op de kwaliteit van hun werk.

Betrouwbaarheid

Dit onderzoek is op zorgvuldige wijze uitgevoerd conform de toepasselijke en van kracht zijnde regelgeving ten aanzien van natuurwetgeving. Het onderzoek betreft een momentopname en geeft een inschatting van de geschiktheid van de onderzoekslocatie voor beschermde soorten en het al dan niet voorkomen van soorten. De gebruikte informatie omtrent verspreiding van soorten is deels afkomstig uit de NDFF en mag niet zonder toestemming worden verstrekt aan derden of op enige andere wijze openbaar gemaakt worden. Econsultancy accepteert op voorhand geen aansprakelijkheid ten aanzien van mogelijke beslissingen die de opdrachtgever naar aanleiding van het door Econsultancy uitgevoerde onderzoek neemt.

In het algemeen kan gesteld worden dat een quickscan geldig is voor een periode van 2 tot 3 jaar, tenzij in deze periode de ecologische omstandigheden wezenlijk zijn veranderd en/of de Wet natuurbescherming, dan wel inzichten hieromtrent zijn gewijzigd. Bij uitstel van de uitvoering van een project met meer dan 3 jaar verdient het de aanbeveling de resultaten van de quickscan opnieuw te toetsen.

INHOUDSOPGAVE

1	INLEIDING	1
2	GEBIEDSBESCHRIJVING	2
	2.1 Huidig gebruik onderzoekslocatie en omgeving	2
	2.2 Toekomstig gebruik van de onderzoekslocatie en voorgenomen ingrepen	4
3	ONDERZOEKSMETHODIEK	5
4	OVERZICHT VAN DE NATIONALE NATUURWETGEVING	6
	4.1 Zorgplicht	6
	4.2 Soortenbescherming	6
	4.3 Gebiedenbescherming	7
5	AANGETROFFEN EN TE VERWACHTEN BESCHERMDE SOORTEN	9
	5.1 Vogels	9
	5.2 Vleermuizen	10
	5.3 Overige zoogdieren	11
	5.4 Reptielen	11
	5.5 Amfibieën	11
	5.6 Vissen	12
	5.7 Ongewervelden	12
	5.8 Vaatplanten	12
6	TOETSING AAN SOORTENBESCHERMING	13
	6.1 Broedvogels	13
	6.2 Vleermuizen	13
	6.3 Algemene grondgebonden zoogdieren en amfibieën	13
	6.4 Overige soort(groep)en	13
7	TOETSING AAN GEBIEDENBESCHERMING	15
	7.1 Natura 2000-gebieden	15
	7.2 Natuurnetwerk Nederland	15
8	SAMENVATTING EN CONCLUSIES	17

Bijlage 1 toelichting verbodsbepalingen Wet natuurbescherming
 Bijlage 2 verklarende woordenlijst

1 INLEIDING

Econsultancy heeft van Het Planbureau opdracht gekregen voor het uitvoeren van een quickscan flora en fauna nabij de kruising van de Vlasroot met het Brouwerspad.

De quickscan flora en fauna is uitgevoerd in het kader van een bestemmingsplanwijziging en heeft als doel in te schatten of er op de onderzoekslocatie planten- en diersoorten aanwezig of te verwachten zijn, die volgens de Wet natuurbescherming een beschermde status hebben en die mogelijk negatieve invloed kunnen ondervinden door de voorgenomen ingreep. Tevens is beoordeeld of de voorgenomen ingreep invloed kan hebben op Natura 2000-gebieden, die middels de Wet natuurbescherming zijn beschermd, of op gebieden die deel uitmaken van het Natuurnetwerk Nederland.

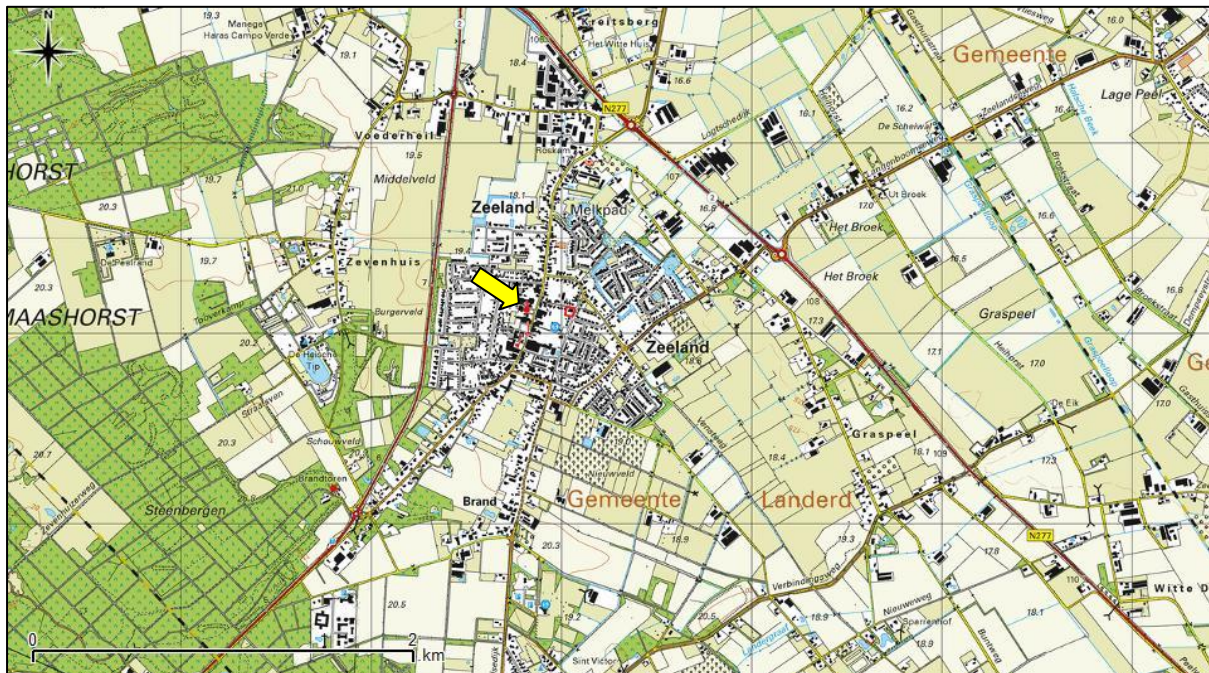
Econsultancy is lid van de branchevereniging "Netwerk Groene Bureaus" en werkt volgens de door het Netwerk opgestelde gedragscode en protocollen. In dat kader verklaart Econsultancy ten behoeve van de onderzoekslocatie niet eerder betrokken te zijn geweest voor ecologische advisering of ecologisch onderzoek.

2 GEBIEDSBESCHRIJVING

2.1 Huidig gebruik onderzoekslocatie en omgeving

De onderzoekslocatie ($\pm 1.800 \text{ m}^2$) is gelegen aan de Vlasroot/Brouwerspad, in de kern van Zeeland. In figuur 1 is de topografische ligging van de onderzoekslocatie weergegeven.

Volgens de topografische kaart van Nederland, kaartblad 45 E (schaal 1:25.000), zijn de coördinaten van het midden van de onderzoekslocatie $X = 175.044$, $Y = 412.113$.



Figuur 1. Topografische ligging van de onderzoekslocatie.

De onderzoekslocatie is bebouwd met een voormalig kantoorpand met bijbehorende siertuin, fietsenhok en parkeerplaatsen. Aan zuidzijde is daarnaast een verruigde weide aanwezig met aan de zuidwestzijde een klein open schuurtje. De omgeving bestaat voornamelijk uit woonbebouwing.

In figuur 2 is een luchtfoto van de onderzoekslocatie en de directe omgeving weergegeven. De figuren 3 t/m 8 geven een impressie van de onderzoekslocatie, middels foto's die zijn genomen tijdens het veldbezoek.



Figuur 2. Luchtfoto onderzoekslocatie en directe omgeving.



Figuur 3. Noordzijde kantoorpand.



Figuur 4. Kantoorpand met omliggende siertuin.



Figuur 5. Zuidzijde kantoorpand met verruigd weiland.



Figuur 6. Fietsenstalling.



Figuur 7. Schuurtje.



Figuur 8. Verruigd weiland.

2.2 Toekomstig gebruik van de onderzoekslocatie en voorgenomen ingrepen

De initiatiefnemer is voornemens de huidige bebouwing te slopen en groen te verwijderen ten behoeve van de realisatie van zes patiowoningen ter plaatse.

3 ONDERZOEKSMETHODIEK

Het onderzoek is uitgevoerd middels het verrichten van een veldbezoek en een bureauonderzoek. Op deze wijze is inzicht verkregen in de aanwezigheid van geschikt habitat en de daarbij te verwachten beschermde soorten, gesitueerd op of nabij de onderzoekslocatie.

Het veldbezoek is afgelegd op 29 juni 2017. Tijdens dit veldbezoek is de gehele onderzoekslocatie, alsmede de directe omgeving beoordeeld. Gedurende het veldbezoek is gelet op de mogelijke aanwezigheid van beschermde en bedreigde soorten op basis van het aanwezige habitat.

Verder is aan de hand van verspreidingsatlassen, andere standaardwerken en op basis van “expert judgement” nagegaan welke bijzondere planten- en diersoorten er voor kunnen komen op de onderzoekslocatie en zijn omtrent gebiedsbescherming gegevens van de provincie Noord-Brabant. Actuele verspreidingsgegevens van flora en fauna zijn uit de Nationale Databank Flora en Fauna (NDFF) opgevraagd.

De quickscan flora en fauna is een toets van de ecologische potenties van de onderzoekslocatie en betreft geen volwaardig soort(en) specifiek onderzoek. Er zijn in het onderhavige onderzoek geen inventarisaties uitgevoerd van soorten en soortgroepen. Een ecologische inventarisatie beslaat meerdere veldbezoeken gedurende de voor de soortgroep meest gunstige periode van het jaar.

4 OVERZICHT VAN DE NATIONALE NATUURWETGEVING

Dit hoofdstuk geeft achtergrondinformatie over de natuurwetgeving waaraan de voorgenomen ingreep op de onderzoekslocatie wordt getoetst. Er wordt een globale toelichting gegeven ten aanzien van potentiële overtredingen van de Wet natuurbescherming bij de meest voorkomende soorten en soortgroepen. Dit hoofdstuk is niet toegespitst op de situatie op de onderzoekslocatie, maar geeft enkel een beschrijving van de vigerende wetgeving. De Wet natuurbescherming is gericht op:

- het beschermen en ontwikkelen van de natuur, mede vanwege de intrinsieke waarde en het behouden en herstellen van de biologische diversiteit;
- het doelmatig beheren, gebruiken en ontwikkelen van de natuur ter vervulling van maatschappelijke functies;
- het verzekeren van een samenhangend beleid gericht op het behoud en beheer van waardevolle landschappen, vanwege hun bijdrage aan de biologische diversiteit en hun cultuurhistorische betekenis, mede ter vervulling van maatschappelijke functies.

De bevoegdheid voor het verlenen van ontheffingen en vrijstellingen bij soortenbescherming ligt grotendeels bij de provincies. De provincie is bevoegd gezag voor de toetsing van handelingen met mogelijke gevolgen voor beschermde dier- en plantensoorten (de soortenbeschermingsbepalingen) én voor Natura 2000-gebieden (de gebiedenbeschermingsbepalingen). Alleen bij ruimtelijke ingrepen waarmee grote nationale belangen zijn gemoeid, blijft het Rijk bevoegd gezag.

4.1 Zorgplicht

Het eerste artikel in de Wet natuurbescherming heeft betrekking op de zorgplicht en heeft betrekking op het voorkomen of beperken van schade aan soorten en gebieden, voor zover deze niet middels overige verbodsbepalingen zijn gereguleerd. Het gaat daarbij in de praktijk vooral om minder streng beschermde soorten, waarbij het onnodig doden, verwonden of beschadigen dient te worden vermeden.

In bijlage 1 worden dit artikel nader toegelicht.

4.2 Soortenbescherming

Bij een quickscan flora en fauna wordt in beeld gebracht of er (potentiële) vaste rust- of verblijfplaatsen aanwezig zijn van de soorten uit de verschillende beschermingsregimes. Vervolgens wordt beoordeeld of de voorgenomen ingreep verstorend kan zijn en of nader onderzoek noodzakelijk wordt geacht.

De Wet natuurbescherming onderscheidt beschermingsregimes voor soorten op grond van internationale verdragen, aangevuld met soorten die vanuit een nationaal oogpunt beschermd worden. Hierdoor zijn er in de Wet natuurbescherming drie verschillende verbodsartikelen per categorie soorten;

- soorten van de Vogelrichtlijn (*artikel 3.1*);
- soorten van de Habitatrichtlijn en de verdragen van Bern en Bonn (*artikel 3.5*);
- andere soorten (*artikel 3.10*).

In bijlage 1 worden deze artikelen nader toegelicht.

4.3 Gebiedenbescherming

Indien een plangebied in of nabij een beschermd gebied is gelegen, dan dient te worden bepaald of er een (extern) effect valt te verwachten. Het gaat daarbij om Natura 2000-gebieden en gebieden behorend tot het Natuurnetwerk Nederland.

4.3.1 Natura 2000

Natura 2000 is de benaming voor een Europees netwerk van natuurgebieden waarin belangrijke flora en fauna voorkomen, gezien vanuit een Europees perspectief. Met Natura 2000 wil men deze flora en fauna duurzaam beschermen. De staatssecretaris van Economische Zaken heeft voor Nederland ruim 160 Natura 2000-gebieden aangewezen. Gezamenlijk hebben ze een oppervlak van ruim 1,1 miljoen hectare. Ze maken deel uit van een samenhangend netwerk van natuurgebieden in de Europese Unie die zijn aangewezen op grond van de Vogelrichtlijn en Habitatrichtlijn. Het doel van Natura 2000 is het keren van de achteruitgang van de biodiversiteit.

Binnen een gebied kan spanning optreden tussen economie en ecologie. In een zogenaamd beheerplan leggen Rijk en provincies vast welke activiteiten, op welke wijze mogelijk zijn. Uitgangspunt is steeds het realiseren van ecologische doelen met respect voor en in een zorgvuldige balans met wat particulieren en ondernemers willen. Het opstellen gebeurt daarom in overleg met alle direct betrokkenen, zoals beheerders, gebruikers, omwonenden, gemeenten, natuurorganisaties en waterschappen. Samen geven ze invulling aan beleven, gebruiken en beschermen. Daar draait het om in de Nederlandse Natura 2000-gebieden (bron: Regiegroep Natura 2000).

Het is krachtens de Wet natuurbescherming verboden zonder vergunning van gedeputeerde staten projecten te realiseren of andere handelingen te verrichten die gelet op de instandhoudingsdoelstellingen voor een Natura 2000-gebied de kwaliteit van de natuurlijke habitats of de habitats van soorten in dat gebied kunnen verslechteren of een significant verstorend effect kunnen hebben op de soorten waarvoor dat gebied is aangewezen (artikel 2.7, lid 2).

Handelingen die een negatieve invloed hebben op Natura 2000-gebieden, worden slechts onder strikte voorwaarden toegestaan. Een vergunning is vereist. Door middel van het Nederlandse vergunningstelsel wordt een zorgvuldige afweging gewaarborgd. De vergunningen zullen beoordeeld en afgegeven worden door de desbetreffende provincie.

4.3.2 Natuurnetwerk Nederland

Het Natuurnetwerk Nederland is het Nederlands netwerk van bestaande en nieuw aan te leggen natuurgebieden. Het netwerk moet natuurgebieden beter verbinden met elkaar en met het omringende agrarisch gebied.

Het Natuurnetwerk Nederland bestaat uit:

- bestaande natuurgebieden, waaronder de 20 Nationale Parken;
- gebieden waar nieuwe natuur aangelegd wordt;
- landbouwgebieden, beheerd volgens agrarisch natuurbeheer;
- ruim 6 miljoen hectare grote wateren: meren, rivieren, de Noordzee en de Waddenzee;
- alle Natura 2000-gebieden.

Conform artikel 1.12 van de Wet natuurbescherming dragen gedeputeerde staten in hun provincie zorg voor de totstandkoming en instandhouding van een samenhangend landelijk ecologisch netwerk, genaamd 'Natuurnetwerk Nederland'. Zij wijzen daartoe in hun provincie gebieden aan die tot dit netwerk behoren.

De planologische begrenzing en beschermingsregimes van het Natuurnetwerk Nederland loopt via het traject van de provinciale ruimtelijke structuurvisies en verordeningen.

5 AANGETROFFEN EN TE VERWACHTEN BESCHERMDE SOORTEN

Het voorkomen van planten- en diersoorten in een gebied wordt mede bepaald door de aanwezigheid van geschikt leefgebied. Een soort kan in zijn leefgebied gebruik maken van verschillende plekken om te verblijven. Al deze plekken (biotopen) kunnen een bepaalde functie voor de soort vervullen. In dit hoofdstuk wordt op basis van het aanwezige habitat / verblijfsmogelijkheden samen met verspreidingsgegevens beschreven welke beschermde soorten binnen de onderzoekslocatie kunnen voorkomen. Afhankelijk van de soort wordt ingegaan op de potentiële aanwezigheid van vaste rust- en verblijfplaatsen, foerageergebied en verbindingroutes.

5.1 Vogels

Er zijn broedvogels waarvan de nesten ook beschermd zijn op het moment dat ze niet voor de voortplanting in gebruik zijn. Binnen stedelijk gebied in woningen zijn dit met name de huismus en de gierzwaluw.

Huisumus

De bebouwing op de onderzoekslocatie is niet geschikt als verblijfplaats voor huismussen. Dit vanwege het platte dak van het kantoorpand en het ontbreken van overige potentiële nestlocaties voor de huismus. Op de onderzoekslocatie is in de siertuin groen aanwezig dat gebruikt kan worden als schuil- en foerageermogelijkheid voor in de omgeving voorkomende huismussen. Vanwege echter de aanwezigheid van voldoende alternatieve schuil- en foerageermogelijkheden in de siertuinen en zuidwestelijk gelegen park, is er geen sprake van essentieel groen op de onderzoekslocatie. Negatieve effecten ten aanzien van een vaste rust- en verblijfplaats van een huismus is niet aan de orde.

Gierzwaluw

Door de aanwezigheid van een plat dak van het kantoorgebouw en het ontbreken van dakranden, nisjes of spleten waar deze soort gebruik van kan maken in de aanwezige bebouwing, kan een nestlocatie op de onderzoekslocatie worden uitgesloten. Negatieve effecten ten aanzien van de gierzwaluw zijn niet aan de orde.

De onderzoekslocatie vormt verder geen geschikt habitat voor vogelsoorten waarvan het nest jaar rond beschermd is, zoals slechtvalk, steenuil, kerkuil, ransuil of sperwer, mede vanwege de ligging in de dorpskern van Zeeland. Bovendien zijn op de onderzoekslocatie geen sporen van deze soorten aangetroffen als braakballen, krijtsporen of ruiveren, die duiden op een essentiële functie voor deze soorten. Een negatief effect ten aanzien van dergelijke soorten waarvan het nest jaarrond beschermd is als gevolg van de voorgenomen plannen is dan ook niet aan de orde.

Overige broedvogels

De beplanting in de tuinen op de onderzoekslocatie kan onderdak bieden aan broedvogelsoorten zoals merel, heggemus, roodborst, houtduif, groenling en vink. Nestlocaties van bovengenoemde soorten kunnen bij verwijdering van het groen mogelijk verstoord worden.


De broedvogels waarvan het nest in uitzonderlijke gevallen eveneens jaarrond is beschermd, zijn voornamelijk holenbroeders, zoals spechten en mezen, of makers van grote nesten. Nesten of potentiële nestlocaties van deze soorten zijn niet aangetroffen. Bovendien gaat het hier om relatief algemeen voorkomende soorten, die ook in de directe omgeving voldoende broedgelegenheid hebben. Er zijn derhalve geen bijzondere ecologische omstandigheden die rechtvaardigen dat deze soorten een jaarronde bescherming zouden moeten genieten.

5.2 Vleermuizen

Volgens het cursusdictaat "Vleermuizen en Planologie" (Limpens *et al.* 2010) en NDFP is de onderzoekslocatie gelegen in een deel van Nederland waar de volgende vleermuissoorten kunnen voorkomen: gewone dwergvleermuis, ruige dwergvleermuis, rosse vleermuis, laatvlieger, gewone grootoorvleermuis, grijze grootoorvleermuis, watervleermuis, meervleermuis, franjestaart en baardvleermuis.

Verblijfplaatsen op de onderzoekslocatie

Het te slopen kantoorpand op de onderzoekslocatie is geschikt als verblijfplaats voor gebouwbewonende vleermuizen. Dit vanwege de aanwezigheid van open stootvoegen (figuur 9), die toegang geven tot geschikte verblijfplaatsen in de spouwmuur. Het schuurtje en de fietsenstalling bieden geen geschikte verblijfplaatsen voor vleermuizen.



Figuur 9. Open stootvoegen, geschikt als toegangsmogelijkheden voor vleermuizen.

De bebouwing is geschikt als verblijfplaats voor soorten als gewone dwergvleermuis en laatvlieger. Deze soorten kunnen de bebouwing gebruiken als zomerverblijfplaats, kraamverblijfplaats, paarverblijfplaats en mogelijk winterverblijfplaats. Bij de voorgenomen sloop kan mogelijk een negatief effect plaatsvinden op verblijfplaatsen van vleermuizen.

Voor boombewonende vleermuizen als ruige dwergvleermuis en rosse vleermuis zijn geen geschikte verblijfplaatsen aanwezig op de onderzoekslocatie. Dit vanwege het ontbreken van bomen met vleermuisgeschikte holtes, spleten of loshangend schors.

Verblijfplaatsen buiten de onderzoekslocatie

Het is door de onderlinge afstand tot de bebouwing in de omgeving en de afwezigheid van overige geschikte bomen met spleten of holtes niet aannemelijk dat er in de directe invloedssfeer van de onderzoekslocatie potentiële verblijfplaatsen aanwezig zijn die negatieve invloed kunnen ondervinden van de werkzaamheden.

Foerageerhabitat

De siertuinen en de weide, kan gelet op het aanwezige habitat, gebruikt worden door in de omgeving verblijvende vleermuizen als gewone dwergvleermuis en laatvlieger om te foerageren. De plannen zullen echter geen aantasting van belangrijk foerageerhabitat vormen. Dit doordat in de omgeving

voldoende alternatieve foerageermogelijkheden aanwezig zijn in omliggende siertuinen, begeleidende wegbeplanting en zuidwestelijk gelegen park.

Vliegroutes

Vleermuizen maken veelal gebruik van lijnvormige (donkere) landschapselementen als houtsingels, beken en lanen om zich te verplaatsen tussen verblijfplaatsen en foerageergebieden. Doordat dergelijke lijnvormige elementen ontbreken op de onderzoekslocatie, worden er geen potentiële vliegroutes verstoord.

5.3 Overige zoogdieren

Streng beschermde soorten

Steenmarters gebruiken hoozolders, loze ruimtes onder het dak, schuurtjes en dergelijke, als verblijfplaats. Een steenmarter heeft binnen zijn territorium verscheidene verblijfplaatsen. De aanwezige bebouwing vormt vanwege de leegstand een potentiële verblijfplaats voor de steenmarter. Tijdens de uitgevoerde interne inspectie zijn echter geen sporen van de steenmarter aangetroffen, als prooiroesten of uitwerpselen. Bij intensief gebruik van een locatie door deze soort zijn dergelijke sporen vrij eenvoudig aan te treffen. Gelet op het ontbreken ervan kan worden gesteld dat de onderzoekslocatie niet in gebruik is door de steenmarter.

Het voorkomen van overige grondgebonden zoogdieren waarvoor geen vrijstelling geldt zoals buning, wezel, hermelijn, das en bever, is tijdens het veldbezoek niet vastgesteld. Vanwege het ontbreken van geschikt habitat, de ligging midden in de dorpskern van Zeeland en/of op basis van verspreidingsgegevens kan het voorkomen ervan redelijkerwijs worden uitgesloten.

Licht beschermde soorten

De onderzoekslocatie vormt geschikt habitat voor een aantal soorten grondgebonden zoogdieren. Het gaat daarbij om algemene soorten als egel, mol en enkele muizensoorten. Bij de voorgenomen sloop en verwijdering van het groen kunnen dergelijke algemene soorten een negatief effect ondervinden.

5.4 Reptielen

Volgens verspreidingsgegevens van RAVON (van Delft *et al.* 2015) en NDFF zijn in de omgeving van Zeeland de volgende reptielensoorten waargenomen: hazelworm, levendbarende hagedis en zandhagedis.

Reptielen stellen specifieke eisen aan het habitat die betrekking hebben op verschillende factoren. Op de onderzoekslocatie is geen geschikt habitat voor de reptielen aanwezig. De waargenomen soorten komen voor in bossen, bosranden, zandgronden, heideterreinen en/of structuurrijke spoor- of wegbermen. Deze elementen zijn niet aanwezig op de onderzoekslocatie. Een negatief effect op reptielen door de voorgenomen plannen is niet aan de orde.

5.5 Amfibieën

Volgens gegevens van RAVON (Van Delft *et al.* 2015) en de NDFF zijn binnen enkele kilometers rondom Zeeland de volgende streng beschermde soorten waargenomen: Alpenwatersalamander, kamsalamander, vinpootsalamander, heikikker en poelkikker.

Op de onderzoekslocatie zijn geen geschikte voortplantingswateren voor (beschermde) amfibieën aanwezig. Vanwege de afwezigheid van geschikt voortplantingswater in de directe omgeving en de geïsoleerde ligging in stedelijk gebied, is gebruik van het plangebied als landhabitat door beschermde

soorten tevens uitgesloten. Algemene amfibieënsoorten als gewone pad en bruine kikker, zich voortplantend in vijvers in de omgeving van de onderzoekslocatie, kunnen wel in het groen van de onderzoekslocatie worden aangetroffen. Desbetreffende soorten kunnen mogelijk incidenteel verstoord worden bij verwijdering van het groen.

5.6 Vissen

Vanwege het ontbreken van oppervlaktewater op de onderzoekslocatie kan deze soortgroep buiten beschouwing worden gelaten

5.7 Ongewervelden

Libellen

Voor libellen geldt dat water nodig is ter voortplanting. Gezien het ontbreken hiervan kan gesteld worden dat deze soortgroep niet in staat is zich in de huidige situatie te vestigen.

Dagvlinders

Beschermde dagvlinders stellen specifieke eisen aan het voortplantingshabitat. Bij het habitat is het belangrijk dat aan de eisen van alle stadia van de vlindersoort wordt voldaan. Voor de beschermde soorten in Nederland geldt dat deze veelal gebonden zijn aan zeldzame waardplanten, die vaak alleen in natuurterreinen zijn te vinden. Geschikte waardplanten voor beschermde vlindersoorten als sleedoornpage (sleedoorn), iepenpage (iep) en kleine ijsvogelvlinder (kamperfoelie) zijn binnen het plangebied niet aanwezig. Het is uitgesloten dat er binnen de onderzoekslocatie geschikt habitat aanwezig is voor een (deel)populatie van een beschermde vlindersoort.

Overige ongewervelden

De aanwezigheid van de overige beschermde ongewervelde soorten, zoals vliegend hert, Europese rivierkreeft en platte schijfhoorn, zijn op de onderzoekslocatie eveneens uitgesloten. Er is geen geschikt habitat voor dergelijke beschermde soorten op de locatie aanwezig.

5.8 Vaatplanten

De aanwezigheid van water, de zuurgraad van de bodem, de beschikbare hoeveelheid voedingsstoffen, de hoeveelheid zonlicht en de antropogene beïnvloeding bepalen in hoeverre een groeiplaats voor een bepaalde plant geschikt is. Aangezien de locatie geheel bestaat uit bebouwing, verharding siertuin en verruigd stikstofrijk weiland zijn beschermde soorten niet verwachten. Tevens zijn geen beschermde soorten waargenomen of bekend in de omgeving, waardoor aanwezigheid van beschermde vaatplanten redelijkerwijs kan worden uitgesloten. Negatieve effecten op beschermde plantensoorten bij de voorgenomen ingreep zijn uitgesloten.

6 TOETSING AAN SOORTENBESCHERMING

Als gevolg van de voorgenomen ingreep op de onderzoekslocatie kunnen er overtredingen van verbodsbepalingen uit de Wet natuurbescherming optreden. In dit hoofdstuk wordt beschreven voor welke soorten er sprake is van dreigende overtreding van de Wet natuurbescherming en of met eenvoudige maatregelen overtreding is te voorkomen. Verder wordt beschreven voor welke soorten een vervolgtrajec noodzakelijk is, bijvoorbeeld omdat toetsing van de ingreep aan de Wet natuurbescherming op basis van de huidige onderzoeksinspanning niet mogelijk is, en wat de eventuele consequenties zijn ten aanzien van ontheffingen.

6.1 Broedvogels

Voor de algemene broedvogelsoorten in het groen geldt dat, indien verwijdering van het groen plaatsvindt buiten het broedseizoen, er geen overtredingen plaats zullen vinden met betrekking tot deze soorten. Het is verboden nesten te beschadigen, te vernielen of weg te nemen. De nesten mogen echter wel worden weggenomen wanneer deze op dat moment niet in gebruik zijn. In de Wet natuurbescherming wordt geen vaste periode gehanteerd voor het broedseizoen. Globaal kan voor het broedseizoen de periode maart tot half augustus worden aangehouden. Geldend is echter de aanwezigheid van een broedgeval op het moment van ingrijpen. Mocht toch binnen het broedseizoen groen verwijderd worden dan dient vooraf een inspectie plaats te vinden op afwezigheid van broedvogels.

6.2 Vleermuizen

De te slopen bebouwing op de onderzoekslocatie is geschikt als verblijfplaats voor vleermuizen. De te slopen bebouwing zou in geval van aanwezigheid van een verblijfsfunctie van vleermuizen kunnen leiden tot overtreding van de Wet natuurbescherming.

Gelet op de geschiktheid van de bebouwing voor vleermuizen, zal aanvullend onderzoek noodzakelijk zijn om de daadwerkelijke functie van de bebouwing voor vleermuizen te kunnen vaststellen. De vleermuissoorten die onderzocht dienen te worden zijn gewone dwergvleermuis en laatvlieger. Een dergelijk aanvullend onderzoek dient te worden uitgevoerd conform het protocol voor vleermuisonderzoek (Netwerk Groene Bureaus, 2017). Dit houdt in dat afhankelijk van de potentiële functies er in de periode mei tot en met september een aantal veldbezoeken uitgevoerd dient te worden. Vervolgens kan aan de hand van de onderzoeksresultaten worden vastgesteld of er overtredingen plaats zullen vinden bij de uitvoering van de sloop.

6.3 Algemene grondgebonden zoogdieren en amfibieën

Voor de te verwachten soorten algemene zoogdieren en amfibieën geldt dat de werkzaamheden mogelijk verstorend kunnen werken. Als gevolg van de werkzaamheden kunnen dieren verwond of gedood worden en hun verblijfplaats verwijderd worden. Voor de te verwachten soorten geldt, op grond van het provinciale soortenbeleid, bij ruimtelijke ontwikkelingen echter een vrijstelling, waardoor geen nader onderzoek hoeft plaats te vinden of ontheffing te hoeven worden aangevraagd. Het is echter in het kader van de zorgplicht wel noodzakelijk om voldoende zorg te dragen voor de aanwezige individuen en al het redelijkerwijs mogelijke dient gedaan te worden om het doden van individuen te voorkomen.

6.4 Overige soort(groep)en

Overtredingen van de Wet natuurbescherming ten aanzien van beschermde soorten behorend tot de overige soortgroepen zijn wegens het ontbreken van geschikt habitat/verblijfsmogelijkheden, op basis

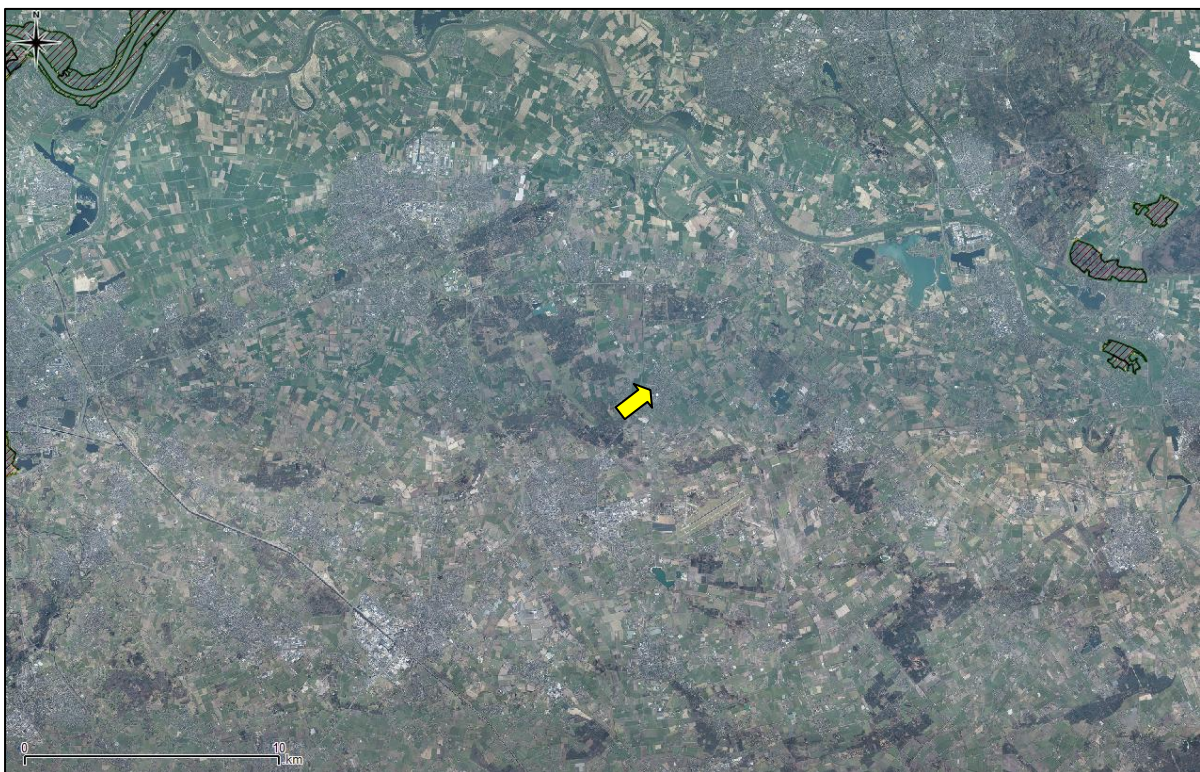
van verspreidingsgegevens, de aanwezigheid van voldoende alternatieven en/of gezien de aard van de ingreep in dit geval niet aan de orde.

7 TOETSING AAN GEBIEDENBESCHERMING

In algemene zin kan er door een plan sprake zijn van negatieve gevolgen vanuit natuurwetgeving beschermde gebieden. In dit hoofdstuk wordt beschreven voor welke gebieden er mogelijk sprake is van negatieve effecten als gevolg van de voorgenomen ingrepen op de onderzoekslocatie. Verder wordt beschreven of een vervolgtraject noodzakelijk is en wat de eventuele consequenties zijn ten aanzien van vergunningen.

7.1 Natura 2000-gebieden

De onderzoekslocatie is niet gelegen binnen de grenzen, of grenst niet direct aan dat aangewezen is als Natura 2000-gebied. Het meest nabijgelegen Natura 2000-gebied, Sint Jansberg, bevindt zich op circa 17 kilometer afstand ten oosten van de onderzoekslocatie (zie figuur 10).

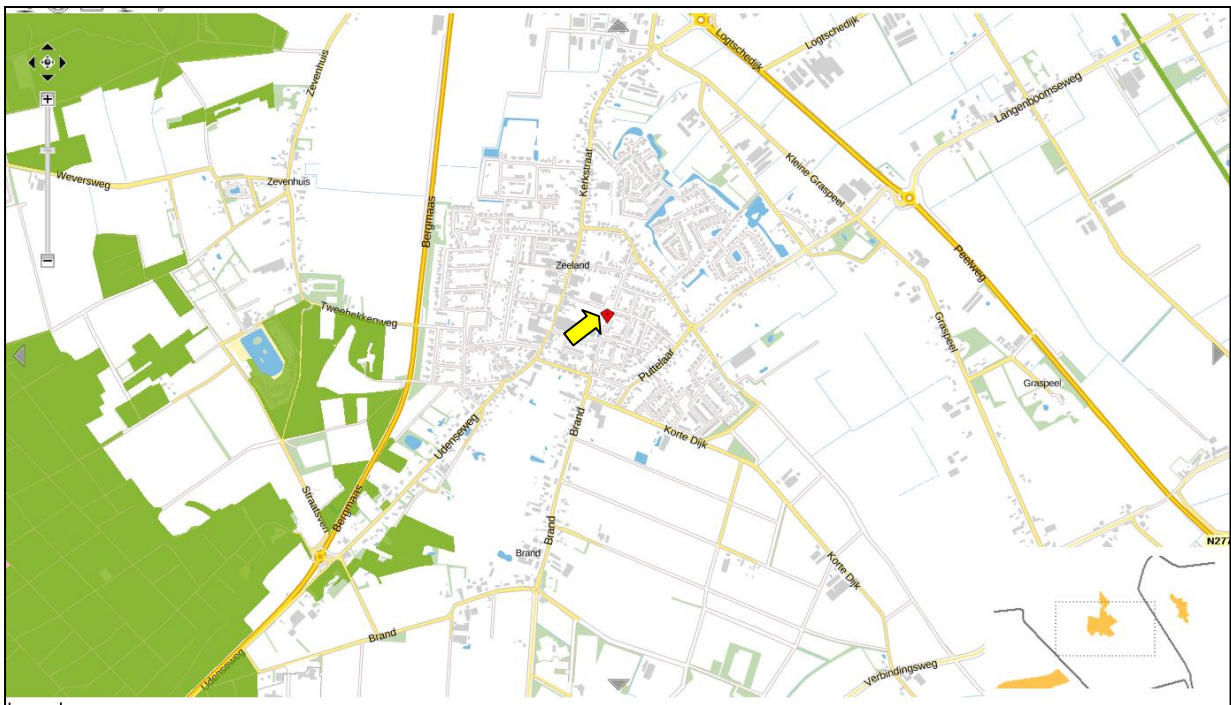


Figuur 10. Ligging onderzoekslocatie ten opzichte van Natura 2000-gebieden.

De onderzoekslocatie is niet gelegen binnen een Natura 2000-gebied. Indien er sprake zou zijn van een effect, betreft dit een extern effect, zoals toename van geluid, licht of depositie van stikstof. Externe effecten als gevolg van de voorgenomen plannen op de onderzoekslocatie zijn, gezien de afstand (± 17 km) tot de meest nabijgelegen Natura 2000-gebieden in combinatie met de aard van de plannen (sloop en woningbouw ter plaatse) niet te verwachten. Vervolgonderzoek in het kader van de Natuurbeschermingswet wordt niet noodzakelijk geacht.

7.2 Natuurnetwerk Nederland

De onderzoekslocatie is niet gelegen in een gebied dat is aangewezen als deel van het Natuurnetwerk Nederland. De meest nabijgelegen onderdelen zijn gelegen op ongeveer 850 meter ten westen van de onderzoekslocatie (zie figuur 11).



Figuur 11. Ligging onderzoekslocatie (gele pijl) ten opzichte van het Nationaal Natuurnetwerk (groen).

De onderzoekslocatie is gelegen op 850 meter afstand van een onderdeel van het Natuurnetwerk Nederland. Vanwege de afstand tot de delen van het Natuurnetwerk Nederland, alsmede de aard van de ingreep (sloop en nieuwbouw van energiezuinige woningen), zullen de wezenlijke kenmerken en waarden van het Natuurnetwerk Nederland niet worden aangetast.

8 SAMENVATTING EN CONCLUSIES

Econsultancy heeft in opdracht van Het Planbureau een quickscan flora en fauna uitgevoerd aan de Vlasroot/Brouwerspad te Zeeland.

De quickscan flora en fauna is uitgevoerd in het kader van een bestemmingsplanwijziging en heeft tot doel om in te schatten of er op de onderzoekslocatie planten- en diersoorten of gebieden aanwezig zijn die volgens de Wet natuurbescherming een beschermde status hebben en die mogelijk negatieve gevolgen kunnen ondervinden door de voorgenomen ingreep.

De initiatiefnemer is voornemens de huidige bebouwing te slopen en groen te verwijderen ten behoeve van de realisatie van zes patiowoningen ter plaatse.

De aanwezigheid van geschikt habitat op de onderzoekslocatie voor de verschillende soorten en soortgroepen is weergegeven in tabel I. In de tabel is samengevat of de voorgenomen ingreep mogelijk verstorend kan werken en wat de consequenties zijn voor eventuele vervolgstappen, zoals soortgericht nader onderzoek of vergunningtrajecten. In de tabel is weergegeven of maatregelen noodzakelijk zijn om overtreding van de Wet natuurbescherming voor bepaalde soortgroepen te voorkomen.

Tabel I. Overzicht geschiktheid onderzoekslocatie voor soortgroepen en te nemen vervolgstappen

Soortgroep		Geschikt habitat	Ingreep verstorend	Nader onderzoek	Ontheffings-aanvraag	Bijzonderheden / opmerkingen
Broedvogels	algemeen	ja	mogelijk	nee	nee	het verwijderen van het aanwezig groen buiten het broedseizoen uitvoeren
	jaarrond beschermd	nee	nee	nee	nee	-
Vleermuizen	verblijfplaatsen	ja	mogelijk	ja	afhankelijk van nader onderzoek	-
	foerageergebied	ja	nee	nee	nee	voldoende alternatief foerageergebied in omgeving
	vliegroutes	nee	nee	nee	nee	-
Grondgebonden zoogdieren		ja	mogelijk	nee	nee	aandacht voor zorgplicht ten aanzien van algemene soorten als mol, egel en diverse muizensoorten
Amfibieën		minimaal	mogelijk	nee	nee	aandacht voor zorgplicht ten aanzien van algemene soorten als gewone pad en bruine kikker
Reptielen		nee	nee	nee	nee	-
Vissen		nee	nee	nee	nee	-
Ongewervelden		nee	nee	nee	nee	-
Vaatplanten		nee	nee	nee	nee	-
Gebiedsbescherming						
		Gebied aanwezig	Ingreep verstorend	Nader onderzoek	Vergunningplicht	
Natura 2000		op 17 km	nee	nee	nee	-
Natuurnetwerk Nederland		op 850 m	nee	nee	nee	

Conclusie

Op basis van onderhavige quickscan dient voor uitvoering van de plannen middels aanvullend veldonderzoeken duidelijkheid te worden verkregen omtrent de aanwezigheid van een verblijfplaats van vleermuizen in de te slopen bebouwing. Overtredingen ten aanzien van broedvogels kunnen worden voorkomen door het groen ter plaatse te verwijderen buiten het broedseizoen of vooraf te controleren op de afwezigheid van broedgevallen. Verder dient te allen tijde de zorgplicht in acht te worden genomen.

Gelet op de gevonden en te verwachten ecologische waarden en de beoogde planontwikkeling is de verwachting dat de voorgenomen plannen uitvoerbaar zijn, mits in de planvorming en tijdens het uitvoeren van de plannen het bepaalde in de Wet natuurbescherming in acht wordt genomen. Indien van toepassing kunnen, middels het tijdig treffen van de juiste maatregelen en het aanvragen van een ontheffing, de plannen alsnog worden uitgevoerd.

Met betrekking tot beschermde gebieden worden geen bezwaren voorzien ten aanzien van de uitvoering van de voorgenomen plannen.

GERAADPLEEGDE BRONNEN

Algemene Literatuur

van Delft, J., J. Kranenbarg, A. de Bruin & P. Frigge 2015. Waarnemingenoverzicht 2014. Bijlage bij RAVON 59 Jaargang 17 (4).

Dietz C., O. von Helversen & D. Nill 2011. Vleermuizen. Alle soorten van Europa en Noordwest-Afrika. De Fontein/Tirion Uitgevers, Utrecht.

Limpens, H.J.G.A., K. Mostert & W. Bongers (red.) 1997. Atlas van de Nederlandse Vleermuizen. Onderzoek naar verspreiding en ecologie. Stichting Uitgeverij Koninklijke Nederlandse Natuurhistorische Vereniging, Utrecht.

Limpens, H., J. Regelink & R. Koelman 2010. Vleermuizen en planologie. Zoogdiervereniging, Nijmegen.

Ministerie van Landbouw, Natuurbeheer en Visserij 1990. Handleiding voor de bescherming van bedreigde muurplanten. Ministerie van LNV, Den Haag.

Ministerie van Economische Zaken 2016. Soortenbescherming bij ruimtelijke ingrepen. Lees hier wat de Wet natuurbescherming daarover regelt. Versie 1.3, december 2016. Ministerie van Economische Zaken, Den Haag.

Rijksdienst voor Ondernemend Nederland, 2014. Soortenstandaard Gewone dwergvleermuis *Pipistrellus pipistrellus*, versie 2.0 december 2014.

Rijksdienst voor Ondernemend Nederland, 2014. Soortenstandaard Gierzwaluw *Apus apus*, versie 2.0 december 2014.

Rijksdienst voor Ondernemend Nederland, 2014. Soortenstandaard Huismus *Passer domesticus*, versie 2.0 december 2014.

SOVON Vogelonderzoek Nederland 2002. Atlas van de Nederlandse broedvogels 1998-2000. Nederlandse fauna 5. Nationaal Natuurhistorisch Museum Naturalis, KNNV Uitgeverij & European Invertebrate Survey-Nederland, Leiden.

Algemene websites

www.brabant.nl (NNN en beschermde gebieden in Noord-Brabant)

www.ndff.nl

www.ravon.nl (soortgegevens amfibieën, reptielen en vissen)

www.rijksoverheid.nl (natuurwetgeving)

www.mijn.rvo.nl (natuurwetgeving)

www.rvo.nl (nationale natuurwetgeving en soortenstandaarden)

www.sovon.nl (soortgegevens vogels)

www.zoogdiervereniging.nl (soortgegevens zoogdieren)

Bijlage 1 toelichting verbodsbepalingen Wet natuurbescherming

Zorgplicht

Het eerste artikel in de Wet natuurbescherming heeft betrekking op de zorgplicht en heeft betrekking op het voorkomen of beperken van schade aan soorten en gebieden, voor zover deze niet middels overige verbodsbepalingen zijn gereguleerd (zie tabel II). Het gaat daarbij in de praktijk vooral om minder streng beschermde soorten, waarbij het onnodig doden, verwonden of beschadigen dient te worden vermeden.

Tabel II. Zorgplicht

Artikel 1.11. Zorgplicht	
1.	Een ieder neemt voldoende zorg in acht voor Natura 2000-gebieden, bijzondere nationale natuurgebieden en voor in het wild levende dieren en planten en hun directe leefomgeving.
2.	De zorg houdt in elk geval in dat een ieder die weet of redelijkerwijs kan vermoeden dat door zijn handelen of nalaten nadelige gevolgen kunnen worden veroorzaakt voor een Natura 2000-gebied, een bijzonder nationaal natuurgebied of voor in het wild levende dieren en planten: <ol style="list-style-type: none"> a) dergelijke handelingen achterwege laat, dan wel, b) indien dat achterwege laten redelijkerwijs niet kan worden gevegd, de noodzakelijke maatregelen treft om die gevolgen te voorkomen, of c) voor zover die gevolgen niet kunnen worden voorkomen, deze zoveel mogelijk beperkt of ongedaan maakt.

Overtreding van de zorgplicht is niet strafbaar gesteld; “de zorgplicht kan wel door toepassing van bestuursdwang worden gehandhaafd”. Deze formulering van de zorgplicht brengt met zich mee dat wanneer men een bepaalde handeling wilt verrichten die gevolgen voor natuurwaarden zou kunnen hebben, men zich daaraan voorafgaand op de hoogte stelt van de aanwezige natuurwaarden, de kwetsbaarheid ervan en de mogelijke gevolgen daarvoor van het voorgenomen handelen. De zorgplicht is te allen tijde van toepassing, ook al vindt er geen overtreding van een verbodsbepaling plaats. Indien er aanleiding is maatregelen te nemen ten aanzien van de zorgplicht, zal dat voor het betreffende beschermde natuurgebied en de betreffende soortgroep in deze rapportage worden aangegeven.

Soortenbescherming

De Wet natuurbescherming onderscheidt beschermingsregimes voor soorten op grond van internationale verdragen, aangevuld met soorten die vanuit een nationaal oogpunt beschermd worden. Hierdoor zijn er in de Wet natuurbescherming drie verschillende verbodsartikelen per categorie soorten;

- soorten van de Vogelrichtlijn (*artikel 3.1*);
- soorten van de Habitatrichtlijn en de verdragen van Bern en Bonn (*artikel 3.5*);
- andere soorten (*artikel 3.10*).

In tabel III t/m V worden deze artikelen nader toegelicht.

Tabel III. Verbodsbepalingen en toelichting Artikel 3.1 Wet natuurbescherming

Artikel 3.1. Soorten van de Vogelrichtlijn	
1.	Het is verboden opzettelijk van nature in Nederland in het wild levende vogels van soorten als bedoeld in artikel 1 van de Vogelrichtlijn te doden of te vangen.
2.	Het is verboden opzettelijk nesten, rustplaatsen en eieren van vogels als bedoeld in het eerste lid te vernielen of te beschadigen, of nesten van vogels weg te nemen.
3.	Het is verboden eieren van vogels als bedoeld in het eerste lid te rapen en deze onder zich te hebben.
4.	Het is verboden vogels als bedoeld in het eerste lid opzettelijk te storen.
5.	Het verbod, bedoeld in het vierde lid, is niet van toepassing indien de storing niet van wezenlijke invloed is op de staat van instandhouding van de desbetreffende vogelsoort.
Toelichting	
Alle inheemse vogelsoorten in Nederland vallen onder de Vogelrichtlijn. De Vogelrichtlijn is een richtlijn vanuit de Europese Unie uit 1979 en heeft betrekking op de instandhouding van alle natuurlijk in het wild levende vogelsoorten op het Europese grondgebied van de Lidstaten waarop het Verdrag van toepassing is. De lijst met soorten is niet limitatief.	

Tabel IV. Verbodsbepalingen en toelichting Artikel 3.5 Wet natuurbescherming

Artikel 3.5. In het wild levende dieren van soorten, genoemd in bijlage IV, onderdeel a, bij de Habitatrichtlijn, bijlage II bij het Verdrag van Bern of bijlage I bij het Verdrag van Bonn	
1.	Het is verboden in het wild levende dieren van deze soorten in hun natuurlijk verspreidingsgebied opzettelijk te doden of te vangen.
2.	Het is verboden dieren als bedoeld in het eerste lid opzettelijk te verstoren.
3.	Het is verboden eieren van dieren als bedoeld in het eerste lid in de natuur opzettelijk te vernielen of te rapen.
4.	Het is verboden de voortplantingsplaatsen of rustplaatsen van deze dieren te beschadigen of te vernielen.
5.	Het is verboden planten van soorten uit de Habitatrichtlijn of het Verdrag van Bern in hun natuurlijke verspreidingsgebied opzettelijk te plukken en te verzamelen, af te snijden, te ontwortelen of te vernielen.
Toelichting	
Het gaat bij artikel 3.5 over in het wild levende dieren van verschillende soortgroepen. In de wet wordt voor vogelsoorten uit bijlage II van het verdrag van Bern geen uitzondering gemaakt. Van de vogelsoorten die in Nederland voorkomen is hieronder een selectie gemaakt. Van de overige soortengroepen zijn alle soorten genoemd.	
Soorten	
Planten	drijvende waterweegbree, groenknolorchis, kruipend moerasscherm, zomerschroeforchis
Zoogdieren	bever, hamster, hazelmuis, lynx, Noordse woelmuis, otter, wolf, wilde kat
Walvisachtigen	bruinvis, bultrug, butskop (hille), dwergpotvis, dwergvinvis, gestreepte dolfin, gewone dolfin, gewone spitsdolfijn, gewone vinvis, griend, grijze dolfin, kleine zwaardwalvis, narwal, Noordse vinvis, orka, potvis, spitsdolfijn van Gray, tuimelaar, walrus witflankdolfijn, witsnuitdolfijn, witte dolfin
Vleermuizen	Bechsteins vleermuis, bosvleermuis, Brandts vleermuis, franjestaart, gewone baardvleermuis, gewone dwergvleermuis, gewone grootoorvleermuis, grijze grootoorvleermuis, grote hoefijzerneus, grote rosse vleermuis, ingekorven vleermuis, kleine dwergvleermuis, kleine hoefijzerneus, laatvlieger, meervleermuis, mopsvleermuis, Noordse vleermuis, rosse vleermuis, ruige dwergvleermuis, tweekleurige vleermuis, vale vleermuis, watervleermuis
Amfibieën	boomkikker, geelbuikvuurpad, heikikker, kamsalamander, knoflookpad, poelkikker, rugstreeppad, vroedmeesterpad
Reptielen	dikkopschildpad, gladde slang, Kemps' zeeschildpad, lederschildpad, muurhagedis, soepschildpad, zandhagedis
Vissen	houting, steur
Vlinders	apollovlinder, boszandoog, donker pimpernelblauwtje, grote vuurvlinder, moerasparelmoervlinder, monarchvlinder, pimpernelblauwtje, teunisbloempijlstaart, tijmblauwtje, zilverstreephoibeestje
Libellen	bronslibel, gaffellibel, gevlekte witsnuitlibel, groene glazenmaker, mercurwaterjuffer, Noordse winterjuffer, oostelijke witsnuitlibel, rivierrombout, sierlijke witsnuitlibel
Insecten	brede geelrandwaterroofkever, gestreepte waterroofkever, heldenbok, juchtleerkever, oeveraas, vermiljoenkever
Overig	Bataafse stroommossel, platte schijfhoren

Artikel 3.5. In het wild levende dieren van soorten, genoemd in bijlage IV, onderdeel a, bij de Habitatrictlijn, bijlage II bij het Verdrag van Bern of bijlage I bij het Verdrag van Bonn

Vogels	appelvink, baardman, beflijster, bergeend, bergfluit, bijeneter, blauwborst, blauwe kiekendief, boerenzwaluw, bontbekplevier, bonte strandloper, bonte vliegenvanger, boomklever, boomkruiper, boompieper, boomvalk, bosrietzanger bosruiter, bosuil, braamsluiper, brandgans, bruine kiekendief, buizerd, casarca, Cetti's zanger, draaihals, duinpieper, dwergmeeuw, dwergster, Engelse kwikstaart, Europese kanarie, fitis, fluit, geelgors, gekraagde roodstaart, gele kwikstaart, geoorde fuut, glanskop, goudhaan, grasmus, graspieper, graszanger, grauwe kiekendief, grauwe klauwier, grauwe vliegenvanger, griel, groene specht, groenling, grote bonte specht, grote gele kwikstaart, grote karekiet, grote stern, grote zilverreiger, havik, heggenmus, hop, huiszwaluw, ijsvogel, kerkuil, klapekster, klein waterhoen, kleine barmsijs, kleine bonte specht, kleine karekiet, kleine plevier, kleine zilverreiger, kleinste waterhoen, kluut, kneu, koolmees, koereiger, kraanvogel, krekeltzanger, kortsnavelboomkruiper, kruisbek, kuifmees, kwak, kwartelkoning, lepelaar, matkop, middelste bonte specht, nachtegaal, Noordse stern, oehoe, oeverloper, oeverpieper, oeverzwaluw, ooievaar, orpheusspotvogel, paapje, pestvogel, pimpelmees, poelruiter, porseleinhoen, purperreiger, putter, ransuil, rietgors, rietzanger, rode wouw, roerdomp, roodborst, roodborsttapuit, roodhalsfuut, rouwkwikstaart, sijs, slangenarend, slechtvalk, smelleken, snor, sperwer, spotvogel, sprinkhaanzanger, steenuil, steltkluut, strandplevier, taigaboomkruiper, tapuit, tijftaf, torenvalk, tuinfluit, velduil, visarend, visdief, vuurgoudhaan, wespandief, wielewaal, winterkoning, witbandkruisbek, witte kwikstaart, witwangster, nachtzwaluw, woudaap, zeearend, zwarte mees, zwarte ooievaar, zwarte roodstaart, zwarte specht, zwarte stern, zwarte wouw, zwartkop, zwartkopmeeuw
--------	---

Tabel V. Verbodsbepalingen en toelichting Artikel 3.10 Wet natuurbescherming

Artikel 3.10. Andere soorten		
Het is verboden om:		
<ol style="list-style-type: none"> In het wild levende zoogdieren, amfibieën, reptielen, vissen, dagvlinders, libellen en kevers van de soorten, genoemd in de bijlage, onderdeel A1, bij deze wet, opzettelijk te doden of te vangen. De vaste voortplantingsplaatsen of rustplaatsen van dieren als bedoeld in onderdeel a opzettelijk te beschadigen of te vernielen. Vaatplanten van de soorten, genoemd in de bijlage, onderdeel B2, bij deze wet, in hun natuurlijke verspreidingsgebied opzettelijk te plukken en te verzamelen, af te snijden, te ontwortelen of te vernielen. 		
Toelichting		
Het gaat bij artikel 10 om in het wild levende zoogdieren, amfibieën, reptielen, vissen, dagvlinders, libellen en kevers. Dieren zijn opgenomen in bijlage onderdeel A1. Planten zijn opgenomen in bijlage onderdeel B2 van de Wet natuurbescherming. Voor een aantal zoogdieren, amfibieën en reptielen geldt per provincie een vrijstelling onder bepaalde voorwaarden. Dit verschilt per provincie. De betreffende soorten zijn aangegeven met een sterretje. Daarnaast is het mogelijk dat sommige provincies ook 'eigen' beschermde soorten hanteren, als aanvulling op het landelijke.		
Soorten		
Dieren	Zoogdieren	aardmuis*, boommarter, bosmuis*, bunzing*, damhart, das, dwergmuis*, dwergspitsmuis*, edelhart, eekhoorn*, egel*, eikelmuis, gewone bosspitsmuis*, gewone zeehond, grote bosmuis, grijze zeehond, haas*, hermelijn*, huisspitsmuis*, konijn*, molmuis, ondergrondse woelmuis*, ree*, rosse woelmuis*, steenmarter*, tweekleurige bosspitsmuis*, veldmuis*, veldspitsmuis, vos*, waterspitsmuis, wezel*, wild zwijn, woelrat*
	Amfibieën	Alpenwatersalamander, bruine kikker*, gewone pad*, kleine watersalamander*, meerkikker*, middelste groene kikker*, vinpootsalamander, vuursalamander
	Reptielen	adder, hazelworm*, levendbarende hagedis*, ringslang
	Vissen	beekdonderpad, beekprik, elrits, gestippelde alver, grote modderkruiper, kwabaal
	Dagvlinders	aardbeivlinder, bosparemoervlinder, bruin dikkopje, bruine eikenpage, donker pimpernelblauwtje, duinparemoervlinder, gentiaanblauwtje, grote paremoervlinder, grote vos, grote vuurvlinder, grote weerschijnvlinder, iepenpage, kleine heivlinder, kleine ijsvogelvlinder, komavvlinder, pimpernelblauwtje, sleedoornpage, spiegeldikkopje, veenbesblauwtje, veenbesparemoervlinder, veenhooibeestje, veldparemoervlinder, zilveren maan
	Libellen	beekrombout, bosbeekjuffer, donkere waterjuffer, gevlekte glanslibel, gewone bronlibel, hoogveenglanslibel, Kempense heidelibel, speerwaterjuffer
	Overige soorten	Europese rivierkreeft, vliegend hert
Planten		akkerboterbloem, akkerdoornzaad, akkerogentroost, beklieerde ogentroost, berggamander, bergnactorchis, blaasvaren, blauw guichelheil, bokkenorchis, bosboterbloem, bosdravik, brave hendrik, brede wolfsmelk, breed wollegras, bruinrode wespenorchis, dennenorichis, dreps, echte gamander, franjegentiaan, geelgroene wespenorchis, geplooid vrouwenmantel, getande veldsla, gevlekt zonneroosje, glad biggenkruid, gladde zegge, groene nactorchis, groensteel, groot spiegelklokje, grote bosaardbei, grote leeuwenklauw, honingorchis, kalkboterbloem, kalketrip, karthuiseranjier, karwijselie, kleine ereprijs, kleine schorseneer, kleine wolfsmelk, kluwenklokje, knollathyrus, knolspirea, korensla, kranskarwij, kruiptijm, lange zonnedauw, liggende ereprijs, moerasgamander, muurbloem, naakte lathyrus, naaldenkervel, pijlscheefkalk, roggelelie, rood peperboomje, rozenkransje, ruw pazelzaad, scherpkruid, schubvaren, schubzegge, smalle raai, spits havikskruid, steenbraam

Volgens artikel 3.31 zijn de verboden, bedoeld in de artikelen 3.1, 3.5 en 3.10 niet van toepassing op handelingen die zijn beschreven in en aantoonbaar worden uitgevoerd overeenkomstig een door het Ministerie van Economische Zaken goedgekeurde gedragscode en die plaatsvinden in het kader van bestendig beheer, bestendig gebruik, of ruimtelijke ontwikkeling of inrichting.

Houtopstanden

De bescherming van houtopstanden onder conform hoofdstuk 4 van de Wet natuurbescherming heeft als doel om het aanwezige areaal bos in Nederland te behouden. Onder houtopstanden vallen alle zelfstandige eenheden van bomen, boomvormers of struiken van een oppervlakte van tien are of meer of rijbeplanting die meer dan twintig bomen omvat.

Binnen de Wet natuurbescherming zijn op houtopstanden de artikelen van toepassing die zijn opgenomen in tabel VI.

Tabel VI. Bescherming houtopstanden in de Wet natuurbescherming

<p>Artikel 4.1</p>	<p>De artikelen uitgezonderd artikel 4.6 zijn niet van toepassing op:</p> <ul style="list-style-type: none"> a) Houtopstanden binnen de bij besluit van de gemeenteraad vastgestelde grenzen van de bebouwde kom; b) Houtopstanden op erven of in tuinen; c) Fruitbomen en windschermen om boomgaarden; d) Naaldbomen, kennelijk bedoeld om te dienen als kerstbomen, indien niet ouder dan twintig jaar; e) Kweekgoed; f) Wegbeplantingen, beplantingen langs waterwegen en eenrijige beplantingen langs landbouwgronden bestaande uit wilgen en populieren; g) het dunnen van een houtopstand; h) uit populieren, wilgen, essen of elzen bestaande beplantingen die kennelijk zijn bedoeld voor de productie van houtige biomassa, indien zij: <ul style="list-style-type: none"> 1. ten minste eens per tien jaar worden geoogst; 2. bestaan uit minstens tienduizend stoven per hectare per beplantingseenheid, zijnde een aaneengesloten beplanting die niet wordt doorsneden door onbeplante stroken breder dan twee meter, en 3. zijn aangelegd na 1 januari 2013.
<p>Artikel 4.2</p>	<p>1. Het is verboden een houtopstand geheel of gedeeltelijk te vellen of te doen vellen, met uitzondering van het periodiek vellen van griend- of hakhout, zonder voorafgaande melding daarvan bij gedeputeerde staten.</p> <p>3. Gedeputeerde staten kunnen het vellen van houtopstanden telkens voor ten hoogste vijf jaar verbieden ter bescherming van bijzondere natuur- of landschapswaarden.</p>
<p>Artikel 4.3 lid 1 en 2</p>	<p>Ingeval een houtopstand geheel of gedeeltelijk is geveld, met uitzondering van het periodiek vellen van griend- of hakhout, of anderszins teniet is gegaan, draagt de rechthebbende zorg voor het op bosbouwkundig verantwoorde wijze herbeplanten van dezelfde grond binnen drie jaar na het vellen of tenietgaan van de houtopstand.</p> <p>De rechthebbende vervangt binnen drie jaar na de herbeplanting, bedoeld in het eerste lid, herbeplanting die niet is aangeslagen.</p>
<p>Artikel 4.4 lid 1</p>	<p>De artikelen 4.2, eerste en derde lid, en 4.3, eerste en tweede lid, zijn niet van toepassing op:</p> <p>het vellen van houtopstanden en herbeplanten op een wijze die is beschreven in en aantoonbaar wordt gerealiseerd overeenkomstig een door Onze Minister goedgekeurde gedragscode.</p> <p>het vellen van houtopstanden ter uitvoering van een instandhoudingsmaatregel of een passende maatregel in het kader van natuurontwikkeling en -beheer</p>
<p>Artikel 4.5</p>	<p>Gedeputeerde staten kunnen ontheffing verlenen van artikel 4.3, eerste en tweede lid, ten behoeve van herbeplanting op andere grond, indien de herbeplanting voldoet aan bij provinciale verordening gestelde regels.</p>

Bijlage 2 Verklarende woordenlijst

Externe werking

Niet alleen activiteiten in een Natura 2000-gebied/NNN hebben invloed op de staat van instandhouding van het gebied, ook activiteiten buiten het gebied kunnen de natuurwaarden in een gebied beïnvloeden. Dit wordt "externe werking" genoemd. Er bestaat geen ruimtelijke grens voor externe werking: bepalend zijn de effecten op de instandhoudingsdoelstellingen van de soorten en habitattypen in het Natura 2000-gebied/NNN, ongeacht de afstand tot het beschermde gebied.

Expert Judgement

Inschatting van een deskundige op grond van zijn kennis en ervaring.

Foerageerhabitat

Het gebied waarbinnen een soort voedsel zoekt.

Foerageren

Zoeken en vinden van voedsel door dieren (jachtgebied).

Functioneel leefgebied

Hiermee wordt het gebied dat is benodigd om de functionaliteit van een voortplantingsplaats of van een vaste- rust of verblijfplaats te behouden. Een nestlocatie of voortplantingsplaats kan bijvoorbeeld alleen succesvol functioneren, wanneer er voldoende habitat (schuilgelegenheid, voedsel etc.) van voldoende kwaliteit aanwezig is om te kunnen paren, eieren te leggen en jongen groot te brengen.

Gunstige staat van instandhouding

Er is sprake van een gunstige staat van instandhouding van een soort of habitatype als de omstandigheden waarin de soort of het habitatype voorkomt perspectief bieden op een duurzaam voortbestaan van die soort of dat habitatype.

Habitat

Omvat de plaatsen waar een bepaald organisme voorkomt doordat de abiotische en biotische factoren (niet levende en levende natuur) van die plaatsen voldoen aan de eisen en toleranties die het organisme stelt om te kunnen overleven, groeien en zich voortplanten.

Kraamverblijfplaats

Voortplantingsplaats van vleermuizen. Het gaat hierbij vaak om de vrouwelijke exemplaren van een kolonie (ook wel kraamgroep genoemd) die gezamenlijk hun jongen grootbrengen. De aantallen vleermuizen in een kraamgroep kun oplopen tot meerdere honderden exemplaren.

Landschappelijk inpassingsplan

Het inpassen van ruimtelijke ontwikkelingen in het buitengebied middels een ontwerp van de groenvoorziening, dat voldoet aan het beleid ten aanzien van ruimtelijke kwaliteit. Hierdoor wordt zorg gedragen dat een ruimtelijke ontwikkeling past in het landschap.

Landhabitat

Amfibieën zijn voor de voortplanting afhankelijk van water. Buiten de voortplantingsperiode maakt de soortgroep gebruik van landhabitat als onderdeel van het leefgebied. Landhabitat voor amfibieën omvat onder andere structuurrijke of opgaande vegetatie zoals (loof)bos, houtwallen, struikgewas, heide, ruigtekruiden, vegetaties en moeras.

Mitigerende maatregelen

Maatregelen die negatieve effecten bij een ingreep voorkomen of reduceren.

Omgevingscheck

Een omgevingscheck wordt uitgevoerd bij verlies van leefgebied van een jaarrond beschermde functie van een soort die door een ingreep (tijdelijk) verloren gaat. De omgeving van de ingreep wordt door een ter zake deskundige beoordeeld op aanwezigheid van voldoende alternatief leefgebied en/of potentiële verblijfplaatsen.

Ontheffing

De Wet natuurbescherming is bedoeld om planten- en diersoorten die vrij in het wild leven te beschermen. Om deze kwetsbare soorten te beschermen bevat de Wet natuurbescherming een aantal verbodsbepalingen. Onder bepaalde voorwaarden mogen de activiteiten wel doorgaan, daarvoor kan een ontheffing benodigd zijn. Een ontheffing is een besluit waarbij in een individueel concreet geval een uitzondering op een wettelijk verbod wordt gemaakt.

Paarverblijfplaats

Dit is een verblijfplaats die hoofdzakelijk in het najaar (september/oktober) door vleermuizen worden gebruikt om te paren. Eén mannetje kan een dergelijke verblijfplaats met meerdere vrouwtjes delen. In de omgeving van de paarverblijfplaats wordt veelal door het territoriale mannetje middels baltsvluchten getracht vrouwtjes aan te lokken.

Projectplan

Een projectplan dient als begeleidend document voor een ontheffingsaanvraag. In het projectplan zijn maatregelen verwoord waarmee de functionaliteit van een rust- of verblijfplaats van een beschermde soort behouden blijft en schade aan individuen wordt voorkomen.

Populatie

Een biologische populatie is een groep individuen van dezelfde soort die zich onderling voortplant en als zodanig geïsoleerd is van andere zulke groepen.

Rode Lijst

Rode Lijsten laten zien welke soorten zijn verdwenen en welke soorten in een gebied sterk zijn achteruitgegaan of zeldzaam zijn. Er bestaan verschillende Rode Lijsten. Voor vogels, voor zoogdieren, planten, paddenstoelen, insecten en voor allerlei andere soortgroepen. Rode Lijsten hebben geen officiële juridische status. Plaatsing op de lijst maakt een dier dus nog geen 'beschermde diersoort' in de zin van de Wet natuurbescherming. De Rode Lijsten hebben in de praktijk wel een belangrijke signaleringfunctie. Door de Rode Lijst te raadplegen, kunnen alle instellingen die met natuurbehoud te maken hebben rekening houden met bedreigde soorten.

Significant negatief effect

Een effect is in het kader van de Wet natuurbescherming significant als de instandhoudingsdoelen van het Natura 2000-gebied dreigen te worden aangetast.

Het begrip 'significant' staat centraal in de toepassing van het beschermingsregime voor Natura 2000-gebieden bij zowel vaststelling van beheerplannen als de vergunningverlening. Het bepaalt of een uitvoerige toetsing, een zogenaamde passende beoordeling, moet worden uitgevoerd. Indien als gevolg van een ingreep de toekomstige oppervlakte habitat of leefgebied, aantal van een soort of kwaliteit van een habitat lager zal worden dan zoals bedoeld in de instandhoudingsdoelstelling, dan kan sprake zijn van significante gevolgen. Voor het goede begrip, de soorten hoeven er niet te zitten, het gebied moet geschikt zijn voor de soorten.

Voortplantingsplaats of rustplaats

Een plek binnen het leefgebied van een soort die essentieel is voor de levenscyclus van een individu. De Wet natuurbescherming omschrijft niet exact wat een vaste rust- of verblijfplaats is. Dit is soortafhankelijk.

Vliegroute

Een vaste route die door vleermuizen wordt gebruikt tussen de verblijfplaatsen naar foerageergebieden.

Winterverblijfplaats

Verblijfplaats die gebruikt wordt om de periode van winterrust te overbruggen. Voor vleermuizen zijn dit vorstvrije, maar koele en vochtige plekken. Er kans sprake zijn van massaverblijfplaatsen, verblijfplaatsen van kleine groepen of één of enkele individuen.

Zomerverblijfplaats

Is een vleermuisverblijfplaats anders dan een kraamverblijf. Buiten de kraamperiode worden deze door vrouwtjes gebruikt, binnen de kraamperiode door individuele mannetjes.

