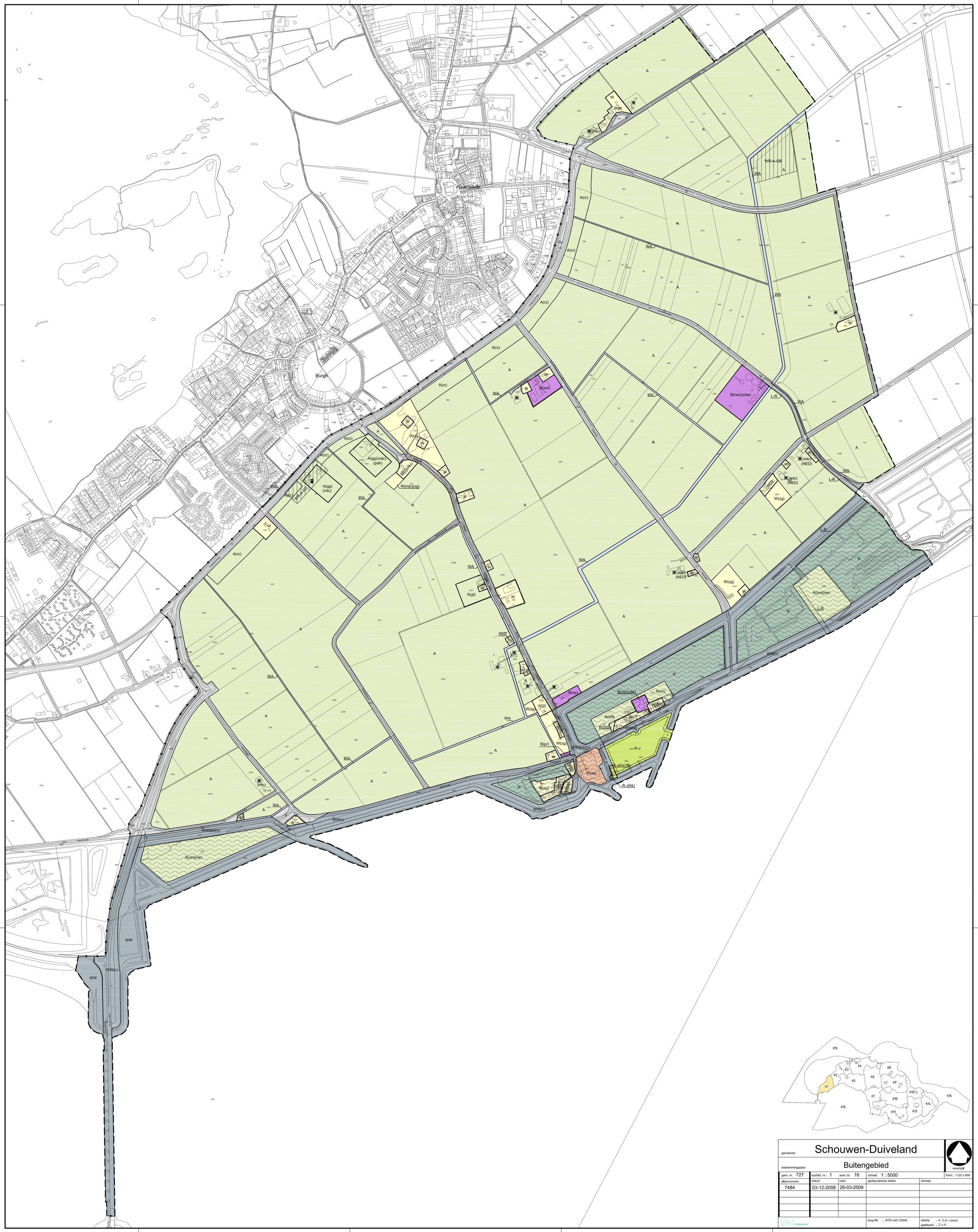

gemeente	Schouwen-Duiveland			noordpijl
bestemmingsplan	Buitengebied			
gem. nr. 727	kaarttbl. nr.: 1	aant. bl. 16	schaal: 1 : 5000	form.: 1120 x 900
plannummer	datum	raad	gedeputeerde staten	beroep
7484	03-12-2008	26-03-2009		
Arcadis Middelburg			dwg-file : 07G1-b01.DWG	referte : Ir. C.A. Louws getekend : C.v.V.

A
WA
WR-A-GD
W
W(vab)
W(vab)(NED)
W(pe)(mic)(vab)(NED)
W(pe)
W(zg)
W[2]
W(vab)(zg)
R-VR(kt)
A(rz)
WR-A-GD
A(mic)
B(dk)
B(an)(ah)(cs)(rvc)
W(vab)
W(vab)(NED)
W(vab)
W(zg)
W
N
A(un)(nw)
WW(bd)(v)
WW(v)
L-R
M(dt)
A(un)(nw)
N
A(mic)
Noordwelle
Rijksweg
Provincialeweg
Noordwelleseweg
Oude Noordwelleseweg
Oude Rijksweg
Oude Provinciale

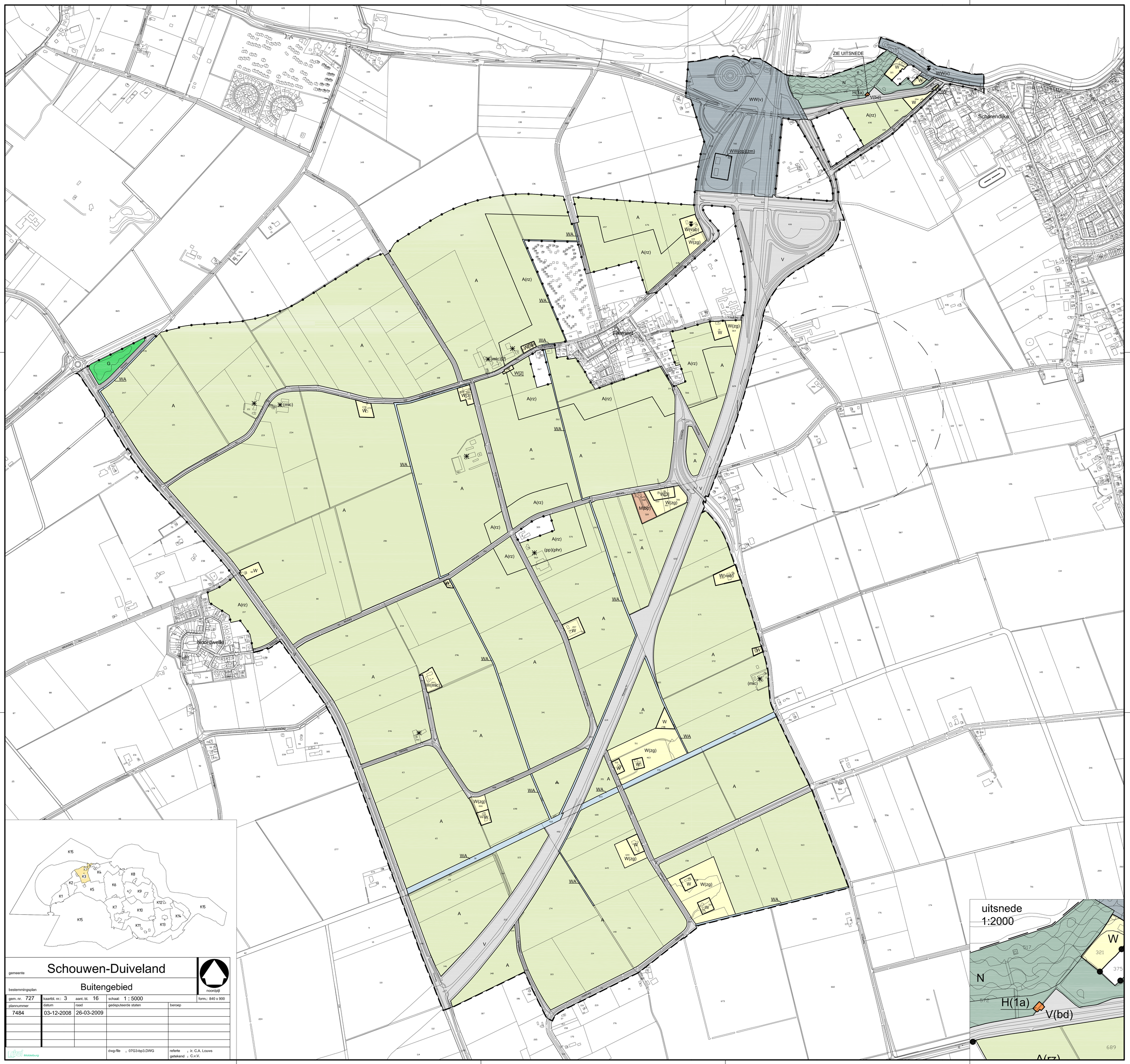

gemeente **Schouwen-Duiveland**

bestemmingsplan **Buitengebied**

noordpijl

gem. nr. 727	kaartbl. nr.: 3	aant. bl. 16	schaal: 1 : 5000	form.: 840 x 900
plannummer	datum	raad	gedeputeerde staten	beroep
7484	03-12-2008	26-03-2009		

dwg-file : 07G3-bp3.DWG

referte : ir. C.A. Louws
getekend : C.v.V.

Middelburg

Schoondijke
Elkerzee
Looperskapelle
Brijdorpe
Den Osse
Bruinisse
WWvv
WWvz
WW
WA
WR-A-GB
WR-A-GA
A(rz)
A(nw)
A(v)
A(gg)
A(gg)[2]
A(ad)
A(sc)(cs)
A(sc)(os)
A(mv)
A(gt)
M(mv)(zg)
M(paa)
M(zm)
B(wk)[2]
H(wab)(vlic)
W(mic)(pp)(vab)
W(mic)
W(cs)(zdw)
W(zg)
W(mk)
W(os)
W(pp)
W(vl)
W[2]
H(1b)
H(mb)(mu)
H(vl)
H(wk)
(mic)
(mic)(cs)
(cs)(mic)
(cs)(zdw)
(zd)(hov)
(os)
(z)
Vv(ab)
Vv(zg)
Mbaa)
Mbab)
Mbac)
Mbad)
Mbae)
Mbaf)
Mbag)
Mbah)
Mbai)
Mbaj)
Mbak)
Mbal)
Mbam)
Mban)
Mbao)
Mbap)
Mbaq)
Mbar)
Mbas)
Mbat)
Mbau)
Mbav)
Mbaw)
Mbax)
Mbay)
Mbaz)
Mbba)
Mbbb)
Mbbc)
Mbbd)
Mbbe)
Mbbf)
Mbbg)
Mbbh)
Mbbi)
Mbbj)
Mbbk)
Mbbl)
Mbbm)
Mbbn)
Mbbo)
Mbbp)
Mbbq)
Mbbr)
Mbbs)
Mbbt)
Mbbu)
Mbbv)
Mbbw)
Mbbx)
Mbby)
Mbbz)
Mbca)
Mbcb)
Mbcc)
Mbcd)
Mbce)
Mbcf)
Mbcg)
Mbch)
Mbci)
Mbcj)
Mbck)
Mbcl)
Mbcm)
Mbcn)
Mbco)
Mbcp)
Mbcq)
Mbcr)
Mbcs)
Mbct)
Mbcu)
Mbcv)
Mbcw)
Mbcx)
Mbcy)
Mbcz)
Mbda)
Mbdb)
Mbdc)
Mbdd)
Mbde)
Mbdf)
Mbdg)
Mbdh)
Mbdi)
Mbdj)
Mbdk)
Mbdl)
Mbdm)
Mbdn)
Mbdo)
Mbdp)
Mbdq)
Mbdr)
Mbds)
Mbdt)
Mbdu)
Mbdv)
Mbdw)
Mbdx)
Mbdy)
Mbdz)
Mbea)
Mbeb)
Mbec)
Mbed)
Mbee)
Mbef)
Mbeg)
Mbeh)
Mbei)
Mbej)
Mbek)
Mbel)
Mbem)
Mben)
Mbeo)
Mbep)
Mbeq)
Mber)
Mbes)
Mbet)
Mbeu)
Mbev)
Mbew)
Mbex)
Mbey)
Mbez)
Mbfa)
Mbfb)
Mbfc)
Mbfd)
Mbfe)
Mbff)
Mbfg)
Mbfh)
Mbfi)
Mbfj)
Mbfk)
Mbfl)
Mbfm)
Mbfn)
Mbfo)
Mbfp)
Mbfq)
Mbfr)
Mbfs)
Mbft)
Mbfu)
Mbfv)
Mbfw)
Mbfx)
Mbfy)
Mbfz)
Mbga)
Mbgb)
Mbgc)
Mbgd)
Mbge)
Mbgf)
Mbgg)
Mbgh)
Mbgi)
Mbgj)
Mbgk)
Mbgl)
Mbgm)
Mbgn)
Mbgo)
Mbgp)
Mbgq)
Mbgr)
Mbgs)
Mbgt)
Mbgu)
Mbgv)
Mbgw)
Mbgx)
Mbgy)
Mbgz)
Mbha)
Mbhb)
Mbhc)
Mbhd)
Mbhe)
Mbhf)
Mbhg)
Mbhh)
Mbhi)
Mbhj)
Mbhk)
Mbhl)
Mbhm)
Mbhn)
Mbho)
Mbhp)
Mbhq)
Mbhr)
Mbhs)
Mbht)
Mbhu)
Mbhv)
Mbhw)
Mbhx)
Mbhy)
Mbhz)
Mbia)
Mbib)
Mbic)
Mbid)
Mbie)
Mbif)
Mbig)
Mbih)
Mbii)
Mbij)
Mbik)
Mbil)
Mbim)
Mbin)
Mbio)
Mbip)
Mbiq)
Mbir)
Mbis)
Mbit)
Mbiu)
Mbiv)
Mbiw)
Mbix)
Mbiy)
Mbiz)
Mbja)
Mbjb)
Mbjc)
Mbjd)
Mbje)
Mbjf)
Mbjg)
Mbjh)
Mbji)
Mbjj)
Mbjk)
Mbjl)
Mbjm)
Mbjn)
Mbjo)
Mbjp)
Mbjq)
Mbjr)
Mbjs)
Mbjt)
Mbju)
Mbjv)
Mbjw)
Mbjx)
Mbjy)
Mbjz)
Mbka)
Mbkb)
Mbkc)
Mbkd)
Mbke)
Mbkf)
Mbkg)
Mbkh)
Mbki)
Mbkj)
Mbkk)
Mbkl)
Mbkm)
Mbkn)
Mbko)
Mbkp)
Mbkq)
Mbkr)
Mbks)
Mbkt)
Mbku)
Mbkv)
Mbkw)
Mbkx)
Mbky)
Mbkz)
Mbla)
Mblb)
Mblc)
Mbld)
Mble)
Mblf)
Mblg)
Mblh)
Mbli)
Mblj)
Mblk)
Mbll)
Mblm)
Mbln)
Mblo)
Mblp)
Mblq)
Mblr)
Mbls)
Mblt)
Mblu)
Mblv)
Mblw)
Mblx)
Mbly)
Mblz)
Mbma)
Mbmb)
Mbmc)
Mbmd)
Mbme)
Mbmf)
Mbmg)
Mbmh)
Mbmi)
Mbmj)
Mbmk)
Mbml)
Mbmm)
Mbmn)
Mbmo)
Mbmp)
Mbmq)
Mbmr)
Mbms)
Mbmt)
Mbmu)
Mbmv)
Mbmw)
Mbmx)
Mbmy)
Mbmz)
Mbna)
Mbnb)
Mbnc)
Mbnd)
Mbne)
Mbnf)
Mbng)
Mbnh)
Mbni)
Mbnj)
Mbnk)
Mbnl)
Mbnm)
Mbnn)
Mbno)
Mbnp)
Mbnq)
Mbnr)
Mbns)
Mbnt)
Mbnu)
Mbnv)
Mbnw)
Mbnx)
Mbny)
Mbnz)
Mboa)
Mbob)
Mboc)
Mbod)
Mboe)
Mbof)
Mbog)
Mboh)
Mboi)
Mboj)
Mbok)
Mbol)
Mbom)
Mbon)
Mboo)
Mbop)
Mboq)
Mbor)
Mbos)
Mbot)
Mbou)
Mbov)
Mbow)
Mbox)
Mboy)
Mboz)
Mbpa)
Mbpb)
Mbpc)
Mbpd)
Mbpe)
Mbpf)
Mbpg)
Mbph)
Mbpi)
Mbpj)
Mbpk)
Mbpl)
Mbpm)
Mbpn)
Mbpo)
Mbpp)
Mbpq)
Mbpr)
Mbps)
Mbpt)
Mbpu)
Mbpv)
Mbpw)
Mbpx)
Mbpy)
Mbpz)
Mbqa)
Mbqb)
Mbqc)
Mbqd)
Mbqe)
Mbqf)
Mbqg)
Mbqh)
Mbqi)
Mbqj)
Mbqk)
Mbql)
Mbqm)
Mbqn)
Mbqo)
Mbqp)
Mbqq)
Mbqr)
Mbqs)
Mbqt)
Mbqu)
Mbqv)
Mbqw)
Mbqx)
Mbqy)
Mbqz)
Mbra)
Mbrb)
Mbrc)
Mbrd)
Mbre)
Mbrf)
Mbrg)
Mbrh)
Mbri)
Mbrj)
Mbrk)
Mbrl)
Mbrm)
Mbrn)
Mbro)
Mbrp)
Mbrq)
Mbrr)
Mbrs)
Mbrt)
Mbru)
Mbrv)
Mbrw)
Mbrx)
Mbry)
Mbrz)
Mbsa)
Mbsb)
Mbsc)
Mbsd)
Mbse)
Mbsf)
Mbsg)
Mbsh)
Mbsi)
Mbsj)
Mbsk)
Mbsl)
Mbsm)
Mbsn)
Mbso)
Mbsp)
Mbsq)
Mbsr)
Mbss)
Mbst)
Mbsu)
Mbsv)
Mbsw)
Mbsx)
Mbsy)
Mbsz)
Mbta)
Mbtb)
Mbtc)
Mbtd)
Mbte)
Mbtf)
Mbtg)
Mbth)
Mbti)
Mbtj)
Mbtk)
Mbtl)
Mbtm)
Mbtn)
Mbto)
Mbtp)
Mbtq)
Mbtr)
Mbts)
Mbtt)
Mbtu)
Mbtv)
Mbtw)
Mbtx)
Mbty)
Mbtz)
Mbua)
Mbub)
Mbuc)
Mbud)
Mbue)
Mbuf)
Mbug)
Mbuh)
Mbui)
Mbuj)
Mbuk)
Mbul)
Mbum)
Mbun)
Mbuo)
Mbup)
Mbuq)
Mbur)
Mbus)
Mbut)
Mbuu)
Mbuv)
Mbuw)
Mbux)
Mbuy)
Mbuz)
Mbva)
Mbvb)
Mbvc)
Mbvd)
Mbve)
Mbvf)
Mbvg)
Mbvh)
Mbvi)
Mbvj)
Mbvk)
Mbvl)
Mbvm)
Mbvn)
Mbvo)
Mbvp)
Mbvq)
Mbvr)
Mbvs)
Mbvt)
Mbvu)
Mbvv)
Mbvw)
Mbvx)
Mbvy)
Mbvz)
Mbwa)
Mbwb)
Mbwc)
Mbwd)
Mbwe)
Mbwf)
Mbwg)
Mbwh)
Mbwi)
Mbwj)
Mbwk)
Mbwl)
Mbwm)
Mbwn)
Mbwo)
Mbwp)
Mbwq)
Mbwr)
Mbws)
Mbwt)
Mbwu)
Mbwv)
Mbww)
Mbwx)
Mbwy)
Mbwz)
Mbxa)
Mbxb)
Mbxc)
Mbxd)
Mbxe)
Mbxf)
Mbxg)
Mbxh)
Mbxi)
Mbxj)
Mbxk)
Mbxl)
Mbxm)
Mbxn)
Mbxo)
Mbxp)
Mbxq)
Mbxr)
Mbxs)
Mbxt)
Mbxu)
Mbxv)
Mbxw)
Mbxx)
Mbxy)
Mbxz)
Mbya)
Mbyb)
Mbyc)
Mbyd)
Mbye)
Mbyf)
Mbyg)
Mbyh)
Mbyi)
Mbyj)
Mbyk)
Mbyl)
Mbym)
Mbyn)
Mbyo)
Mbyp)
Mbyq)
Mbyr)
Mbys)
Mbyt)
Mbyu)
Mbyv)
Mbyw)
Mbyx)
Mbyy)
Mbyz)
Mbza)
Mbzb)
Mbzc)
Mbzd)
Mbze)
Mbzf)
Mbzg)
Mbzh)
Mbzi)
Mbzj)
Mbzk)
Mbzl)
Mbzm)
Mbzn)
Mbzo)
Mbzp)
Mbzq)
Mbzr)
Mbzs)
Mbzt)
Mbzu)
Mbzv)
Mbzw)
Mbzx)
Mbzy)
Mbzz)

K1 K2 K3 K4 K5 K6 K7 K8 K9 K10 K11 K12 K13 K14 K15

gemeente	Schouwen-Duiveland			
bestemmingsplan	Buitengebied			
gem. nr. 727	kaartbl. nr.: 4	aant. bl. 16	schaal: 1 : 5000	form.: 1330 x 900
plannummer	datum	raad	gecepuleerde staten	beroep
7484	03-12-2008	26-03-2009		

dwg-file : 07Gt4-bp4.DWG
getekend : C.v.V.

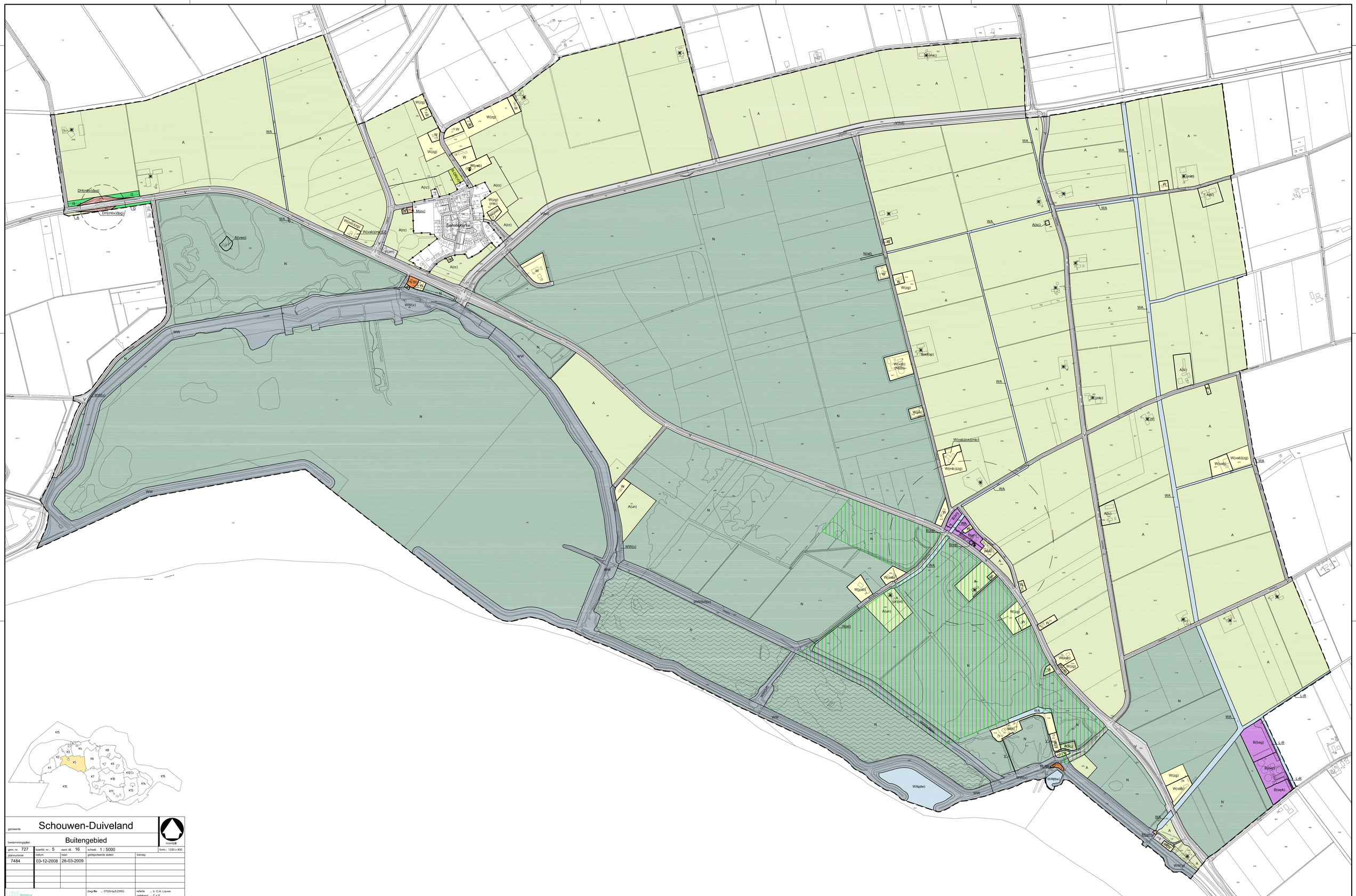
Serooskerke
DH(mbv/zg)
W(zg)
W(vab)
A(rz)
M(mx)
W(vab/zg)
W(vab/mic/zg)
J(zm)
N(vwg)
WW(v)
WW
WA
A
N
V
W
W(vab)
W(zg)
W(zg) (mic)
W(vab/zg)
A(un)
WW(v)
WW(ab/dk)(v)
N(wd)
W(vab/mic)
W(mic/zg)
A(sc)
N(ad)
W(vab) (NED)
Tank(op)
W(vab/zg)
A(bv)
A(mt)
A(jv)
A(mic)
A(z)
W(vab)
W(vab/zg)
L-R
B(bag)
B(wz)
B(wpk)
W(zg)
W(vab)
B(wt)
B(ad)
WA(dw)
WW(v)
WA(ab)
WA(ad)
WA(sf)
WA(ab)
WA(ad)
WA(ab)
WA(ad)
WA(ab)
WA(ad

Brouwershaven

Bruinsdorpe

Nieuwerkerke

Kockengen

WR-A-GD

WR-A-GB

WR-A-GC

WA

L-R

R-VR(bbc)

G(bbc)(bos)

V(bd)

V(bbd)

A(rz)

A(sc)

A(sc)(op)

A(gt)

A(gg)

A(wt)

A(mic)

A(iv)(mic)

W(zg)

W(vab)

W(mic)(vab)

W(cs)(vab)

W(mic)(cs)

W(lmlv)

B(oe)

B(ebc)

B(dp)

B(bon)

B(nov)(vab)

B(nov)

B(opl)

N

[2]

[2](bw)

(mic)

(NED)

(lmlv)

(can)(mlc)

(mlc)

(pw)

(rnk)

K1

K2

K3

K4

K5

K6

K7

K8

K9

K10

K11

K12

K13

K14

K15

gemeente	Schouwen-Duiveland			
bestemmingsplan	Buitengebied			noordpijl
gem. nr. 727	kaartbl. nr.: 6	aant. bl. 16	schaal: 1 : 5000	form.: 1330 x 900
plannummer	datum	raad	gedeputeerde staten	beroep
7484	03-12-2008	26-03-2009		
			dwg-file : 07G6-b06.DWG	referte : Ir. C.A. Louws
				getekend : C.v.V.

Middelburg

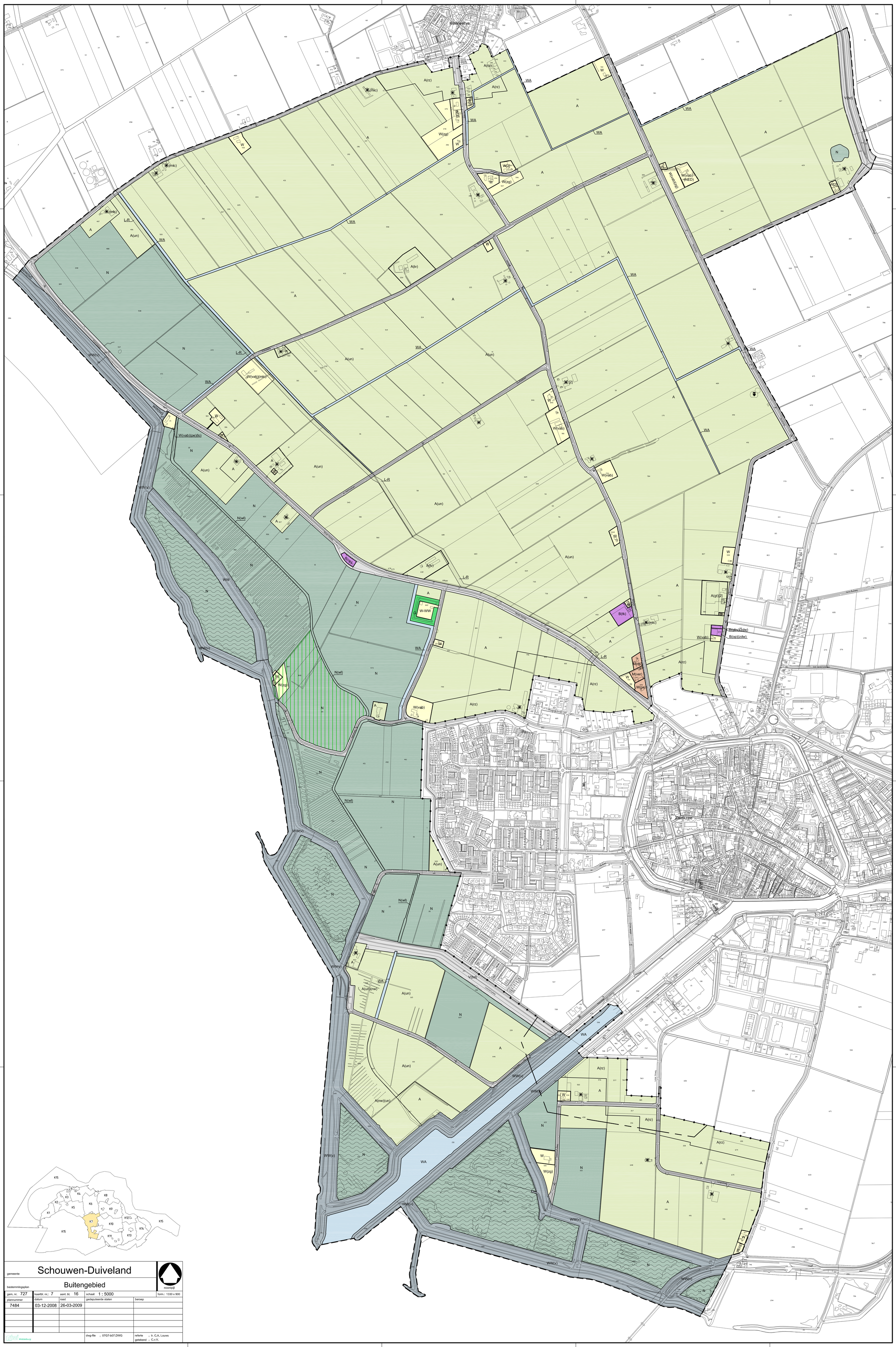
Kerkwerve
Zierikzee
A
A(rz)
A(un)
A(iv)
A(gt)[2]
W
W(zg)
W(vab)
W(vab)(mic)
W(vab)(pe)(lo)
W(vab)(zg)
W(vab)(NED)
W(2)
W-WW
N
N(wl)
WW(v)
WW(od)
WW
V
V(od)
V(bd)
L-R
WA
A(un)(nw)
A(nw)(un)
A(iv)
B(op)
B(tk)
B(op)(zdw)
B(rabv)[2](zdw)
M(ds)
M(ver)
M(ps)
[2]
(mic)
(mlc)
Lange Slinge
Lange Slinge
Lange Slinge

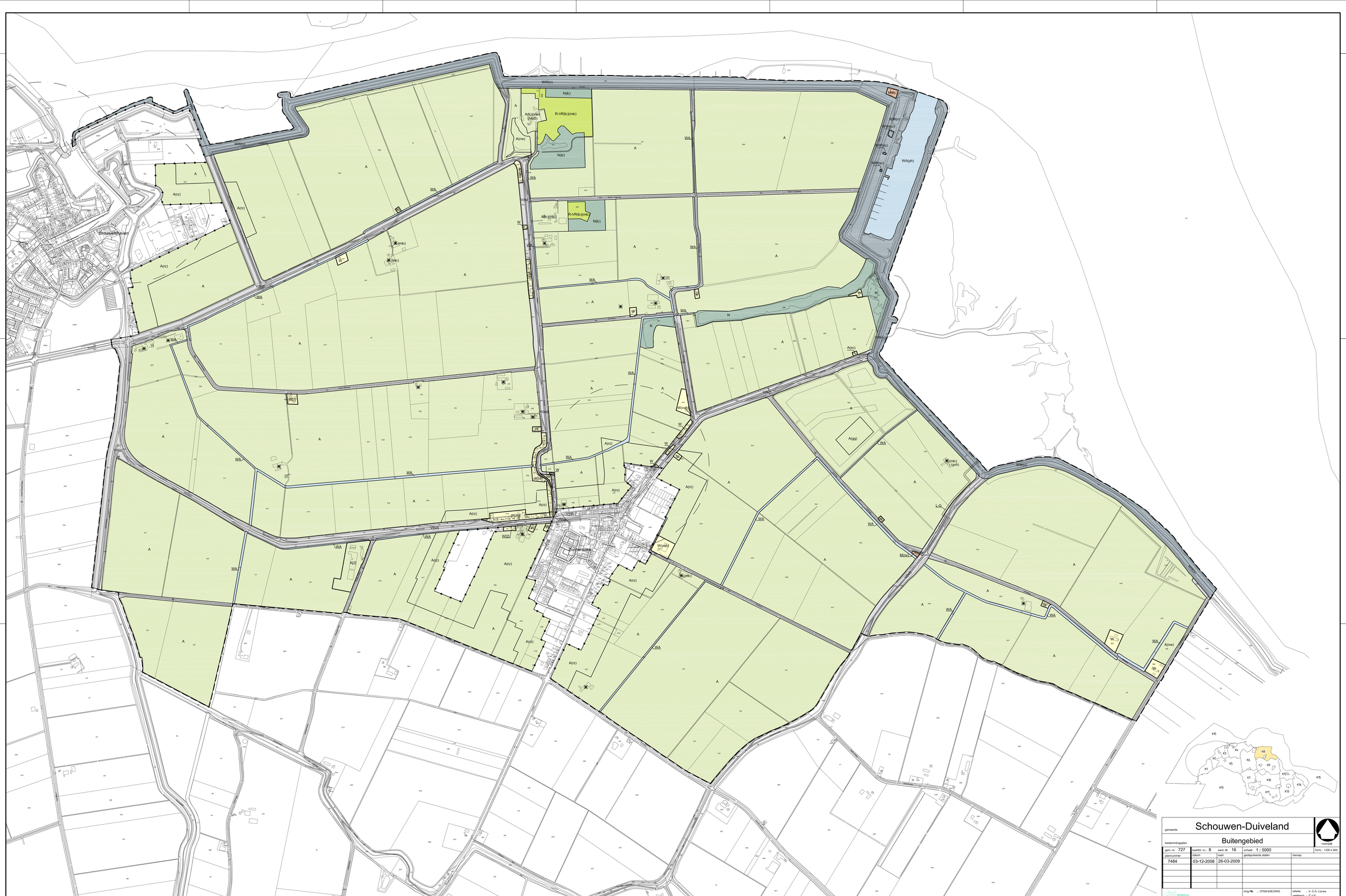
WW(v)
N(k)
A(k)(mic) (NBD)
R-VR(k)(mic)
A(nw)
N(k)c
WA(ph)
WW(v)
WA(vb)c
WA(vb)c
WA(vb)sc
WW(v)
WA
A
A(rz)
Brouwershaven
W(vb)
W(vb)
W(vb)

Zonnemaire

Nieuwdorpseweg

Nieuwdorpseweg

Nieuwdorpseweg

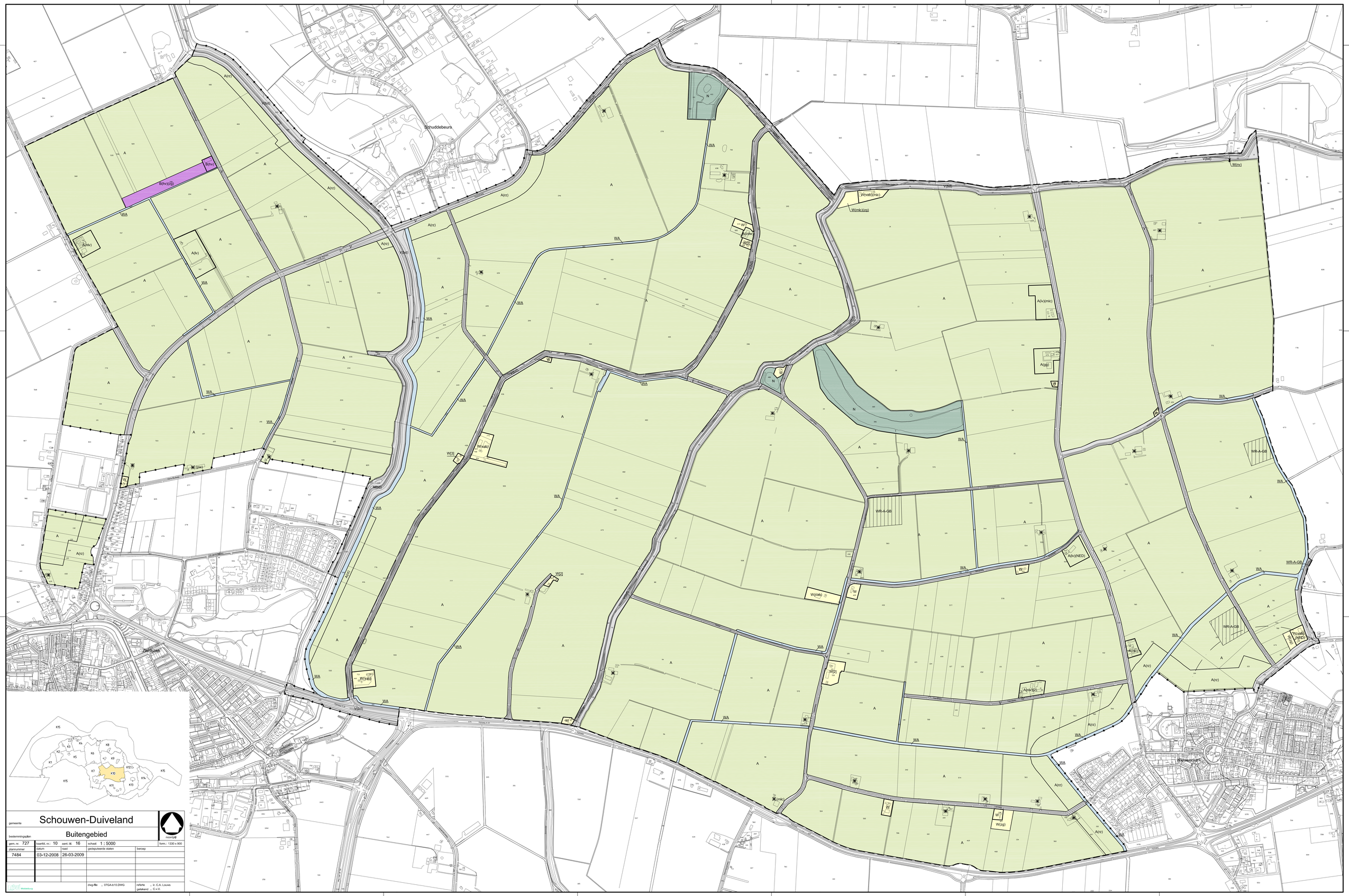

gemeente **Schouwen-Duiveland**

bestemmingsplan **Buitengebied**

noordpijl

gem. nr.	kaartbl. nr.:	aant. bl.	schaal:	form.: 1330 x 900
727	10	16	1 : 5000	

plannummer	datum	raad	gedeputeerde staten	beroep
7484	03-12-2008	26-03-2009		

dwg-file : 07GA-b10.DWG

referte : ir. C.A. Louws
getekend : C.v.V.

Middelburg

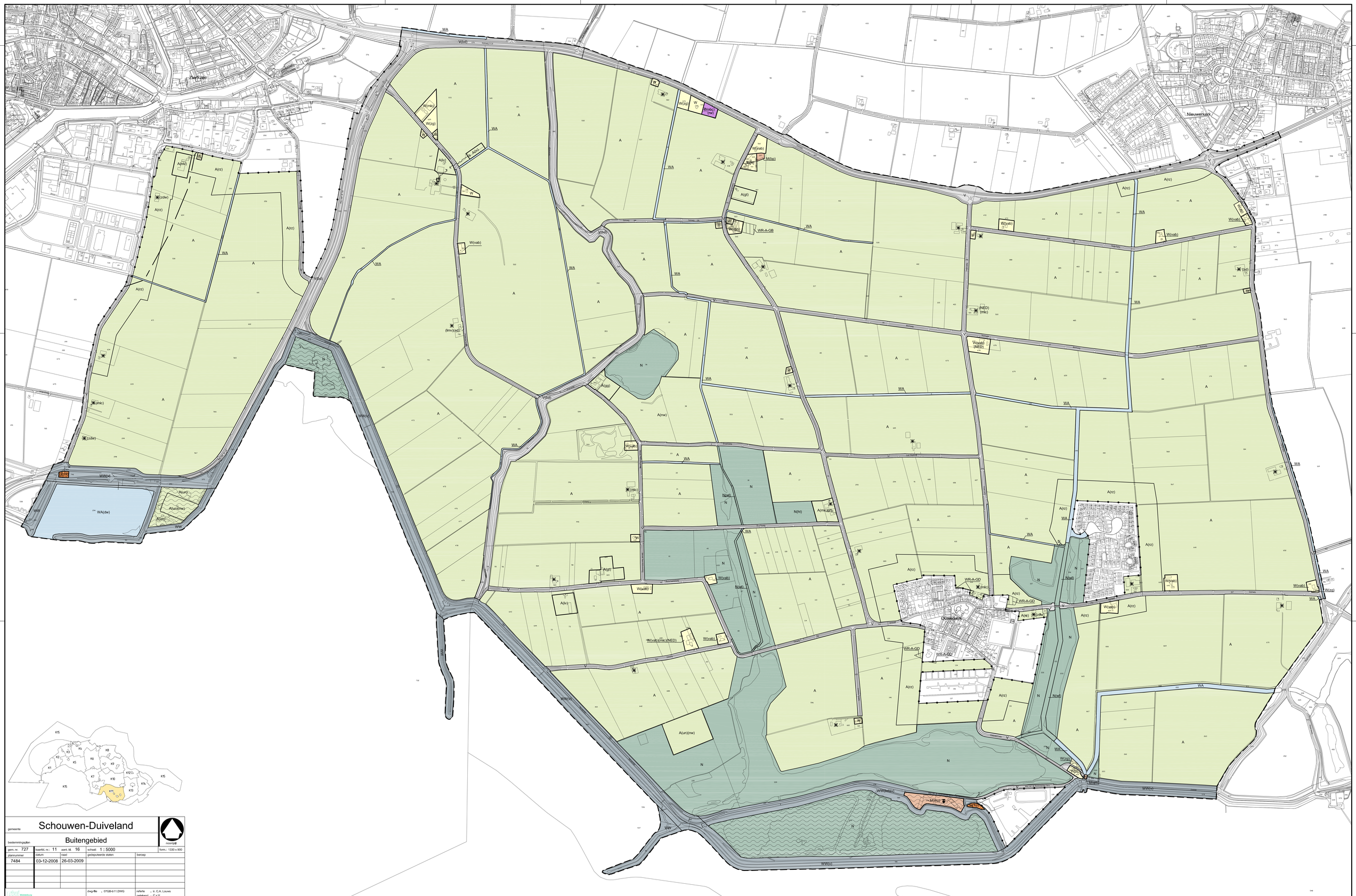
WA
V(bd)
W(mkc)
W(zg)
A(rz)
A(mv)
A(lv)
A(gt)
W(vab)
(zdw)
(mkc)
(zdw)
(lmv)(dd)
A(gg)
A(rw)
W(vab)
N(wt)
N(ht)
A(mc)(ht)
(mkc)
A(gt)
W(vab)
W(vab)(mkc)(NED)
W(vab)
A(lv)
A(un)(nw)
WW(v)
WW
WA(dw)
A(un)
A(un)(nw)
A(un)
WW(v)
V
W
W(zg)
W(vab)
M(bp)
A(gf)
WR-A-GB
W(vab)
W(vab)
W(vab)
A(rz)
(ld)
(NED)
(mkc)
W(vab)
(NED)
W(vab)
W(vab)
W(zg)
A(rz)
WR-A-GD
(mkc)
WR-A-GD
A(rz)
(zdw)
Ouwekerk
WR-A-GD
WR-A-GD
A(rz)
N(wt)
A(rz)
A(rz)
A(rz)
WA
W(zg)
W(vab)
W(zg)
WA
WA
WA

Schouwen-Duiveland

gemeente

Buitengebied

bestemmingsplan

noordpijl

gem. nr.	kaartbl. nr.:	aant. bl.	schaal:	form.:
727	12	16	1 : 5000	1120 x 900

plannummer	datum	raad	gedeputeerde staten	beroep
7484	03-12-2008	26-03-2009		

Middelburg

dwg-file : 07GC-b12.DWG

referte : Ir. C.A. Louws

getekend : C.v.V.

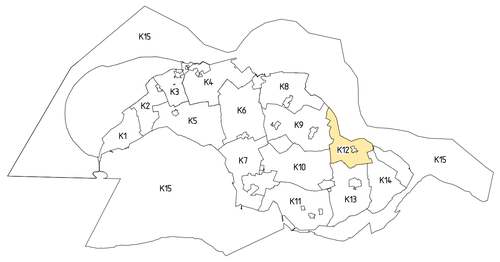

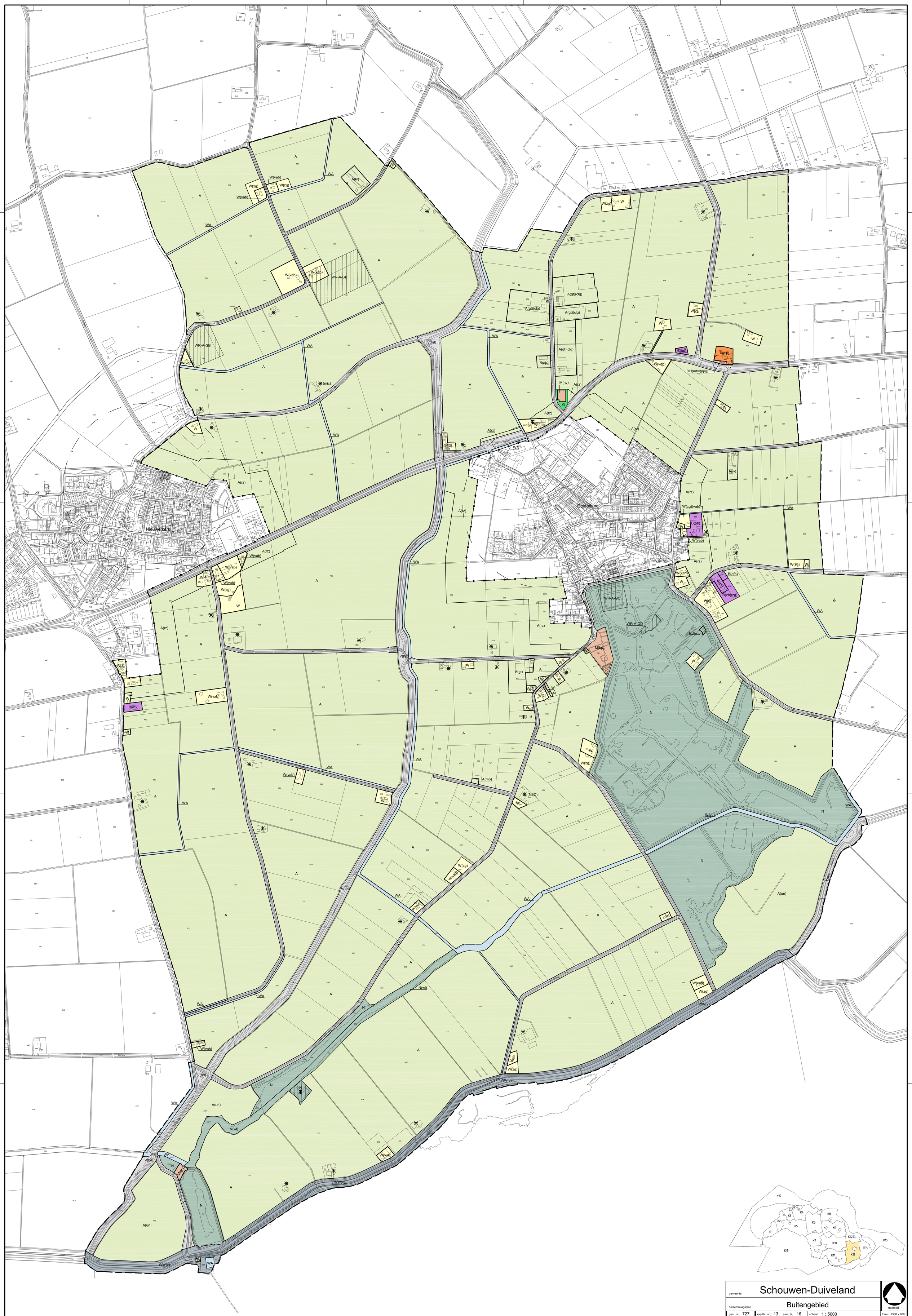

gemeente	Schouwen-Duiveland			
bestemmingsplan	Buitengebied			noordpijl
gem. nr. 727	kaartbl. nr.: 13	aant. bl. 16	schaal: 1 : 5000	form.: 1330 x 900
plannummer	datum	raad	gedeputeerde staten	beroep
7484	03-12-2008	26-03-2009		
Middelburg			dwg-file ; 07GD-b13.DWG	referte ; Ir. C.A. Louws getekend ; C.v.V.

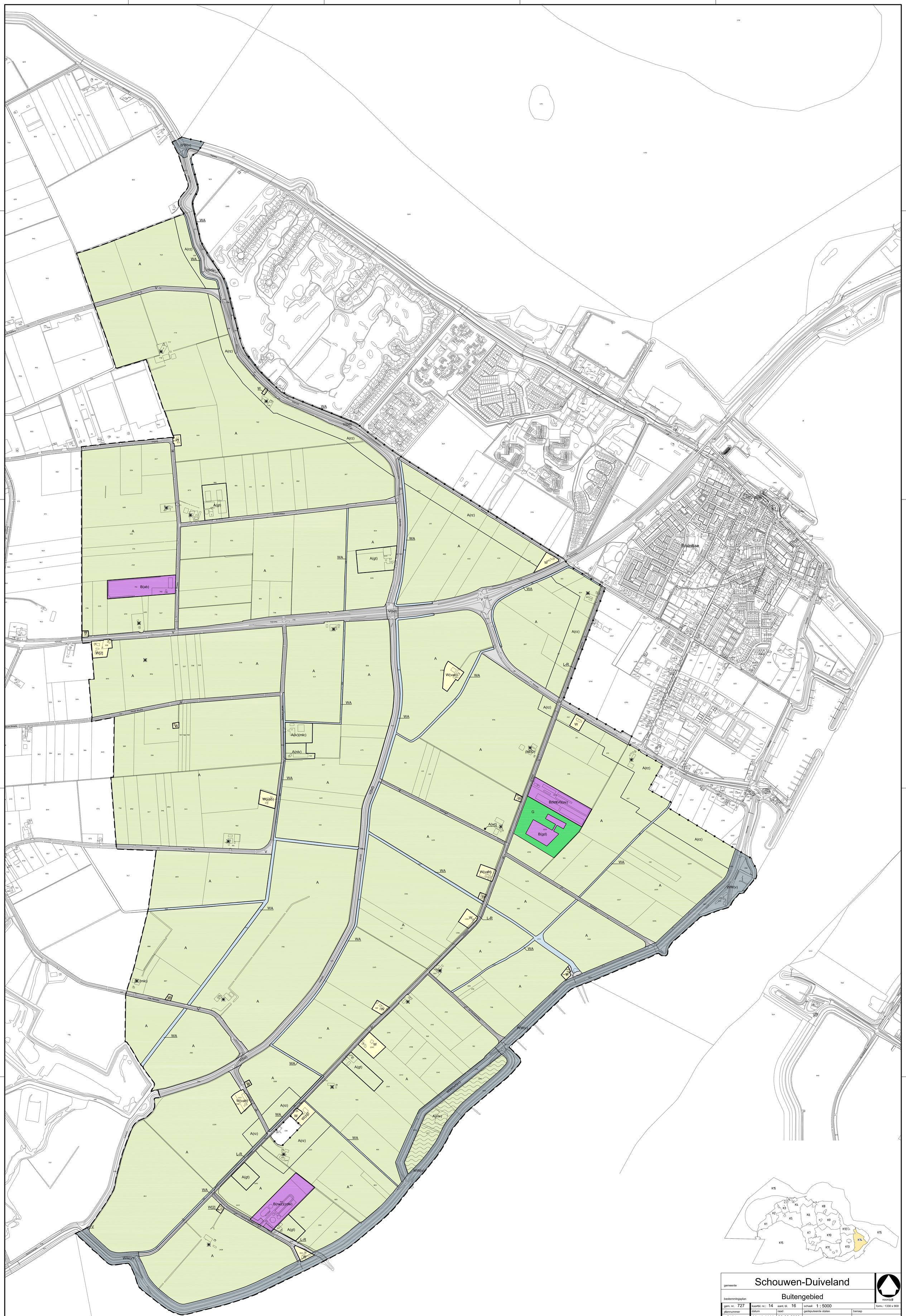

gemeente	Schouwen-Duiveland			noordpijl
bestemmingsplan	Buitengebied			
gem. nr. 727	kaartbl. nr.: 14	aant. bl. 16	schaal: 1 : 5000	form.: 1330 x 900
plannummer	datum	raad	gedeputeerde staten	beroep
7484	03-12-2008	26-03-2009		
Middelburg			dwg-file : 07GE-b14.DWG	referte : Ir. C.A. Louws getekend : C.v.V.

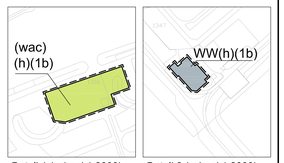

Detail 1 (schaal 1:2000)

Detail 2 (schaal 1:2000)

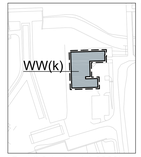

Detail 3 (schaal 1:2000)

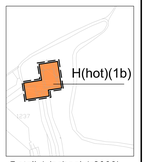

Detail 4 (schaal 1:2000)

GEMEENTE GOEDEREEDE

GEMEENTE GOEDEREEDE

GEMEENTE DIRKSLAND

GEMEENTE MIDDELHARNIS

GEMEENTE OOSTFLAKKEE

GEMEENTE TH'OLEN

GEMEENTE TH'OLEN

GEMEENTE NOORD-BEVELAND

GEMEENTE VEERE

MASTGAT

ARGIJPEL

GREVELINGENMEER

KABELJAUWPLAAT

STAMPERSPLAAT

VEERMANSPLAAT

DWARS IN DE WEG

SLIKKEN VAN KOMMENEDE

ROGGENPLAAT

MOSSELBANK

PLAAT VAN OUDE TONGE

SLIKKEN VAN VIANE

WA(dw)

WW

WW(v)

WW (bv)(v)

N

KL

L-R

Ih-DR

WR-A-WA

V(br)

zie detail 1

zie detail 2

zie detail 3



gemeente	Schouwen-Duiveland				
bestemmingsplan	Buitengebied				
gem. nr. 727	kaartbl. nr. 15	aant. bl. 16	schaal 1 : 25.000		form.: 1710 x 800
plannummer	datum		oost	grootpuntenlijn station	bewerp
7484	03-12-2008	26-03-2009			

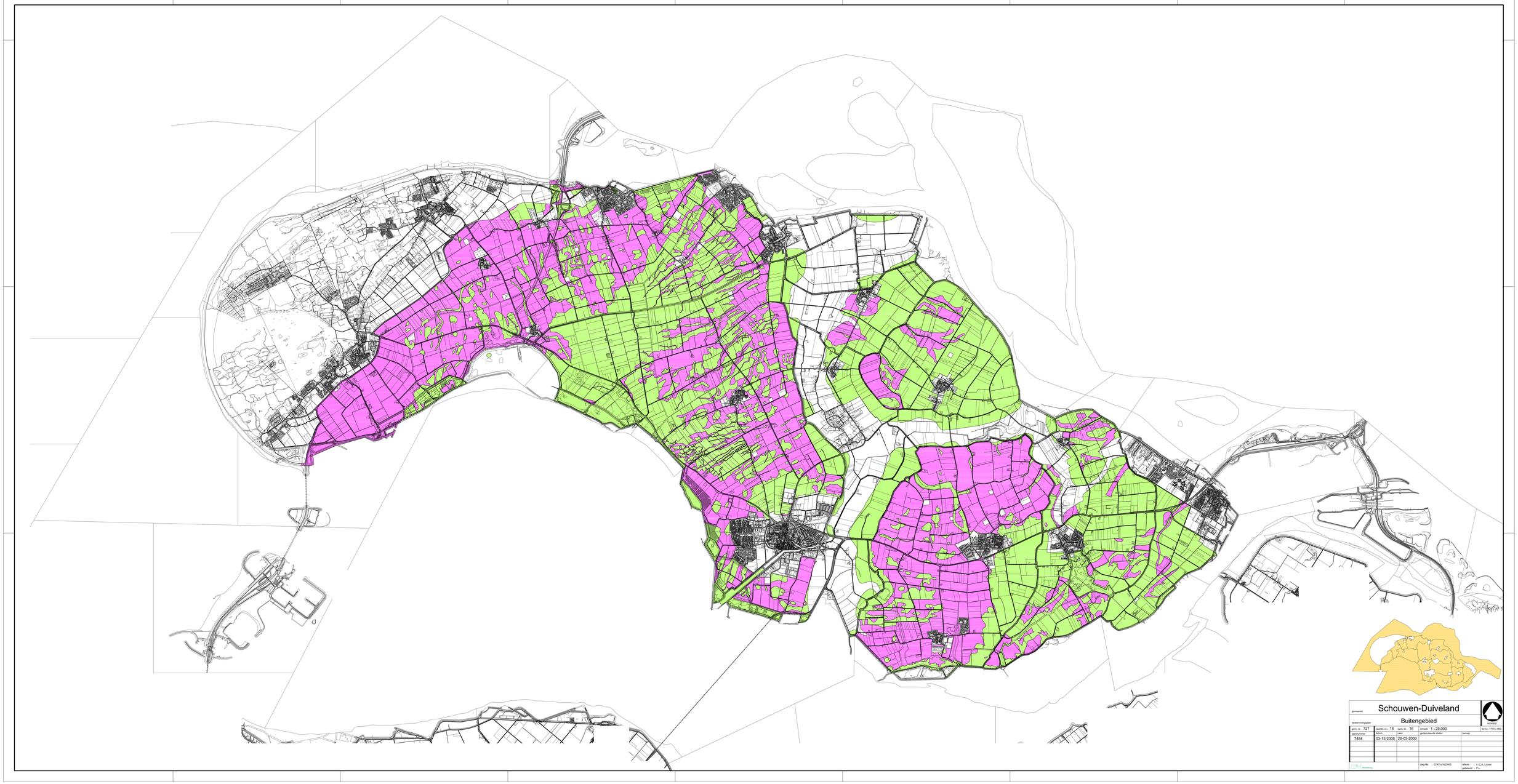

gemeente: Schouwen-Duiveland

bestemmingsplan: Buitengebied

provincie

gem. nr.	kaartbl.nr./	aant. bl.	schaal:	form.: 1710 x 900
727	16	16	1 : 25.000	

plannummer	datum	haalt	gehoorde/verle datum	tervarp
7484	03-12-2008	26-03-2009		

dwg-file : 07AT-b16.DWG

richtlijn : b. C.A. Lowin

gedeeltelijk : P.L.

Schouwen-Duiveland
Buitengebied

Kaart 17
Wegenkaart

Legenda:

- rijkswegen
- provinciale wegen
- belangrijkste overige wegen
- 30 — wegvakken met nummer
- plangrens

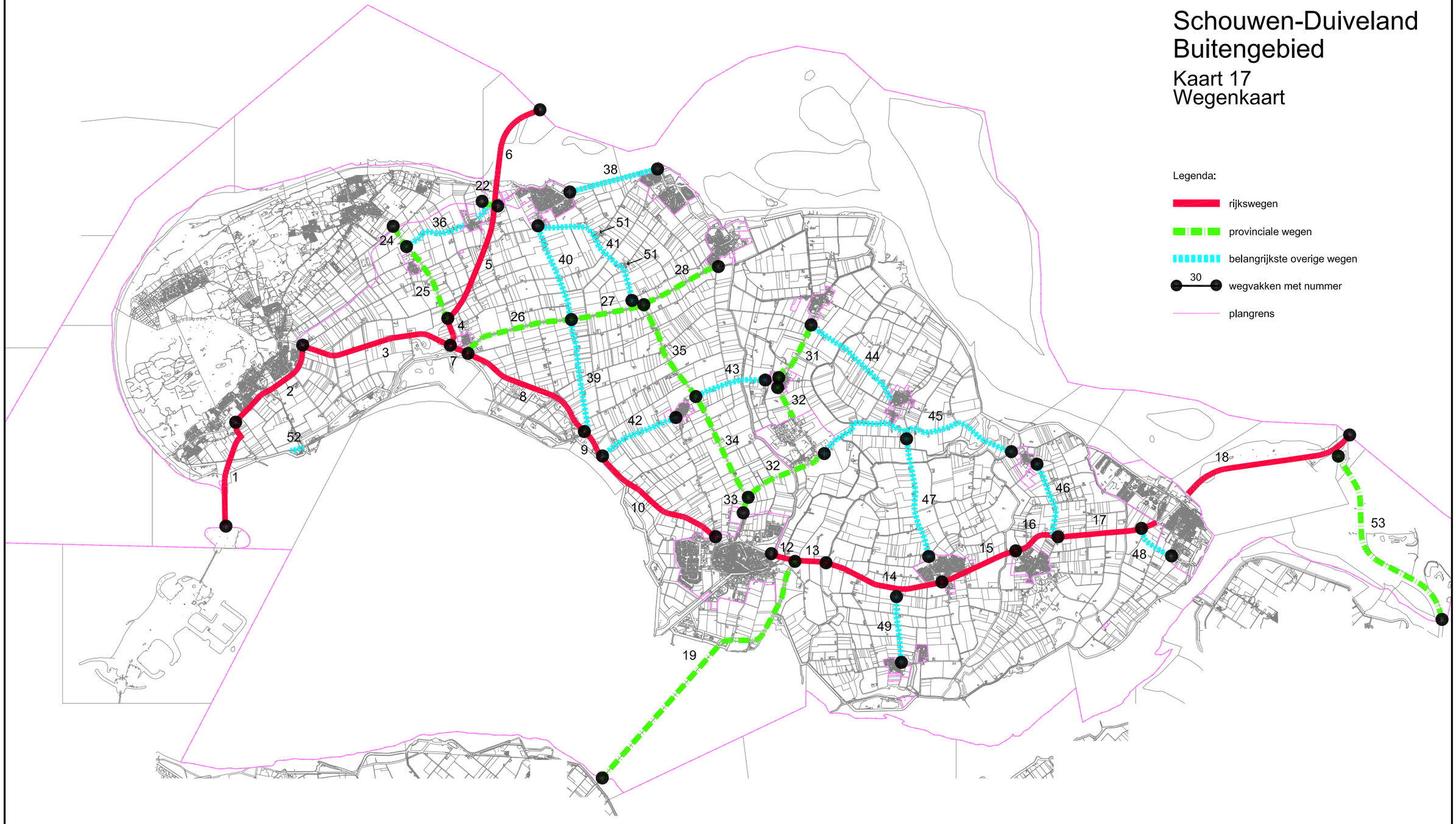

Middelburg

ARTIKEL / BESTEMMINGEN

3	A	Agrarisch
4	B	Bedrijf
5	DH	Detailhandel
6	G	Groen
7	H	Horeca
8	M	Maatschappelijk
9	N	Natuur
10	R-DR	Recreatie-Dagrecreatie
11	R-J	Recreatie-Jachthaven
12	R-VR	Recreatie-Verblijfsrecreatie
13	V	Verkeer
14	WA	Water
15	W	Wonen
16	W-WW	Wonen-Woonwagens
17	WW	Waterstaatswerken

DUBBELBESTEMMINGEN

18	WR-A-GA	Waarde - Archeologisch Waardevol Gebied A
19	WR-A-GB	Waarde - Archeologisch Waardevol Gebied B
20	WR-A-GC	Waarde - Archeologisch Waardevol Gebied C
21	WR-A-GD	Waarde - Archeologisch Waardevol Gebied D
22		Waarde - Archeologisch Onderzoeks-Gebied A
23		Waarde - Archeologisch Onderzoeks-Gebied B
24		Waterstaat - Waterkering

DUBBELBESTEMMINGEN (vervolg)

25	L-G	Leiding - Gas
26	L-R	Leiding - Riool

AANDUIDINGEN (bouwvlak)

bouwvlak

AANDUIDINGEN (letteraanduiding)

(ab)	autosloopbedrijf
(ad)	agrarische dienstverlening
(ah)	autoherstelinrichting
(al)	agrarisch loonbedrijf
(an)	agrarisch hulp- en nevenbedrijf
(bag)	baggerspecie- en gronddepot
(bak)	baken luchtvaart
(bbc)	boerenboscamping
(bd)	beschermde dijk
(bh)	bloemenhandel
(bon)	bouwonderneming
(bos)	bos
(bp)	begraafplaats
(br)	brug
(bw)	bedrijfs-/dienstwoning
(clg)	clusterlocatie glastuinbouw
(cs)	caravanstalling
(dk)	dierenkliniek
(dp)	dierenpension
(ds)	dierenasiel
(dw)	deltawater
(fo)	foeragehandel
(gbv)	glas be- en verwerkingsbedrijf
(gd)	gronddepot
(gfh)	groente- en fruithandel
(gg)	grond gebonden
(gh)	groothandel in akkerbouwproducten
(gm)	gemaal
(gt)	glastuinbouw
(gvh)	geen veehouderij toegestaan
(hk)	havenkantoor
(hov)	hoveniersbedrijf
(ht)	heemtuin
(hv)	helikoptervliegveld
(hz)	houtzagerij
(hot)	hotel
(iv)	intensieve veehouderij
(k)	kantoor
(kt)	kampeerterrein
(lc)	landschapscamping
(lmv)	landbouwmachineverhuur
(lo)	logeergebouw

AANDUIDINGEN (letteraanduiding) vervolg

(lpg)	verkoop lpg
(ma)	manege
(mbv)	motorbrandstofverkooppunt
(mic)	minicamping
(ml)	molen
(mo)	mestopslag
(mu)	museum
(mv)	machineverhuurbedrijf
(NED)	Nieuwe Economische Drager
(niv)	neventak intensieve veehouderij
(nv)	nutsvoorziening
(nw)	natuurwaarden
(obc)	opslag boten en caravans
(op)	opslag
(os)	opslag en reparatie scheepsmotoren
(ov)	op- en overslag
(pah)	paardenhotel
(pe)	pension
(ph)	passantenhaven
(phr)	paardenhouderij
(pp)	paardenpension
(pr)	palingrokerij
(ps)	pompstation drinkwaterwinning
(pw)	plattelandswinkel
(ra)	reparatiebedrijf van boten en aanhangwagens
(rvc)	reparatie en verkoop (sta)caravans
(rw)	reparatiewerkplaats
(rwz)	rioolwaterzuivering
(rz)	randzone
(sc)	schuur
(tk)	tuincentrum / kwekerij
(un)	uitbreiding natuur
(ut)	uitkijktoren
(v)	verkeer
(vab)	voormalig agrarisch bedrijf
(ver)	verenigingsgebouw
(vi)	visserij
(vt)	volkstuin
(vwo)	verblijf voor wetenschappelijk onderzoek
(wac)	watersportcentrum
(wk)	wormenkwekerij
(wl)	waterloop
(wpk)	werkplaats met kantoor
(wt)	windturbine
(zdw)	zonder dienst- of bedrijfswoning
(zg)	zonder gebouwen
(zh)	zand- en grondhandel
(zm)	zendmast
(1a)	horecacatogerie 1a
(1b)	horecacatogerie 1b
[2]	maximum aantal woningen, dienst- of bedrijfswoningen

AANDUIDINGEN (figuur)

- Agrarische bouwstede
- Rijksmonument
- een bouwvlak/bouwstede vormend

AANDUIDINGEN (gebiedsaanduiding)

- plangrens
- bladgrens
- molenbiotoop
- veiligheidszone LPG
- geluidszone industrielawaai
- hydrologische bufferzone
- vrijwaringszone luchtvaartverkeer-1
- vrijwaringszone luchtvaartverkeer-2
- vrijwaringszone luchtvaartverkeer-3

VERKLARINGEN

kadastrale en gbkn informatie

Gemeente	: Schouwen-Duiveland
Bestemmingsplan	: Buitengebied
Datum	: 03-12-2008
Raad	: 26-03-2009
Nummer	: 727.7484