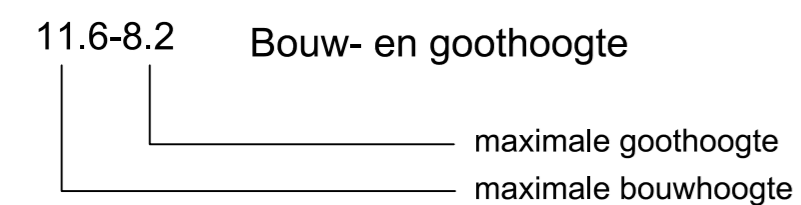


Verklaring:



monument
niet monument



maximale goothoogte
maximale bouwhoogte



OPDRACHTGEVER
Gemeente Schouwen-Duiveland

PROJECT
Kapvormenkaart Brouwershaven

Bijlage bij de regels van bestemmingsplan Brouwershaven, Dreischor en Noordgouwe

STATUS	DATUM
Voorontwerp	: 14-05-2012
Ontwerp	: 11-12-2012
Vaststelling	: 30-05-2013


SCHAAL
1:1000

TEKENAAR
R. Brinkman

PROJECTLEIDER
E. Oude Weernink

TEKENINGNUMMER
04-238307-DV-VA-Kappenkaart-130625

FORMAAT
A2

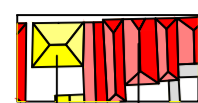


ORANJEWOUDE OOSTERHOUT
Beneluxweg 7
4900 AA Oosterhout

HEERENVEEN
DEVENTER
ALMERE
CAPELLE A/D IJSEL
OOSTERHOUT

postbus 40
tel. (0162) 487000
fax (0162) 451141

Verklaring:



Kaprichting / kapvormen

monument
niet monument


4.3 6.5

Gevelbreedte panden

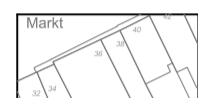
11.6-8.2

Bouw- en goothoogte

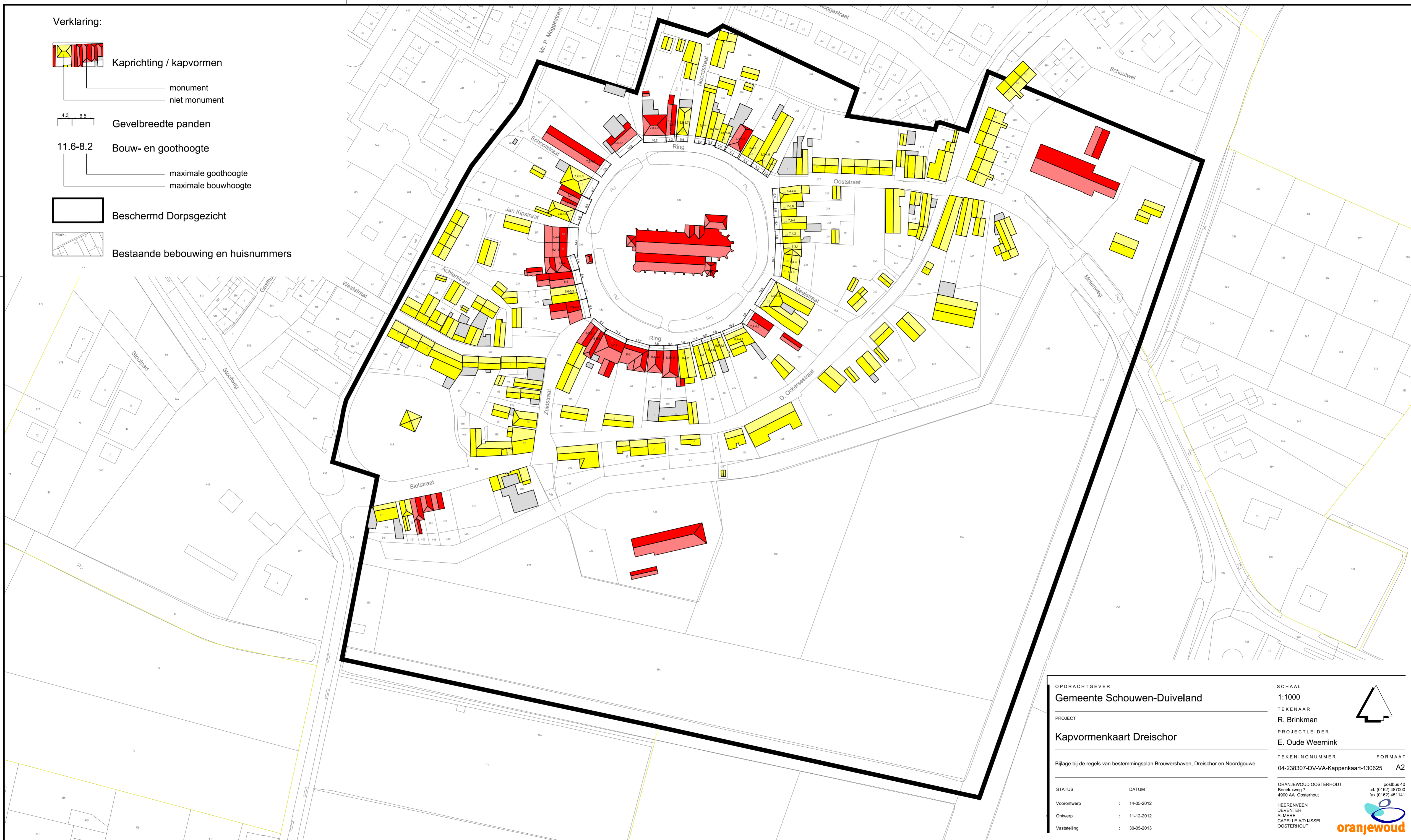
maximale goothoogte
maximale bouwhoogte



Beschermd Dorpsgezicht



Bestaande bebouwing en huisnummers



OPDRACHTGEVER
Gemeente Schouwen-Duiveland

PROJECT
Kapvormenkaart Dreischor

Bijlage bij de regels van bestemmingsplan Brouwershaven, Dreischor en Noordgouwe

STATUS
Voorontwerp : 14-05-2012
Ontwerp : 11-12-2012
Vaststelling : 30-05-2013

SCHAAL
1:1000

TEKENAAR
R. Brinkman

PROJECTLEIDER
E. Oude Weernink

TEKENINGNUMMER
04-238307-DV-VA-Kappenkaart-130625

FORMAAT
A2



ORANJEWOUW OOSTERHOUT
Beneluxweg 7
4900 AA Oosterhout
tel. (0162) 487000
fax (0162) 451141

HEERENVEEN
DEVENTER
ALMERE
CAPELLE A/D IJSSEL
OOSTERHOUT

postbus 40
tel. (0162) 487000
fax (0162) 451141

