

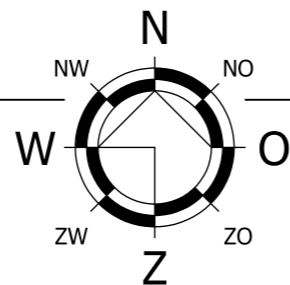
Bestaande situatie

Bestaand bouwvlak = 1,045 hectare



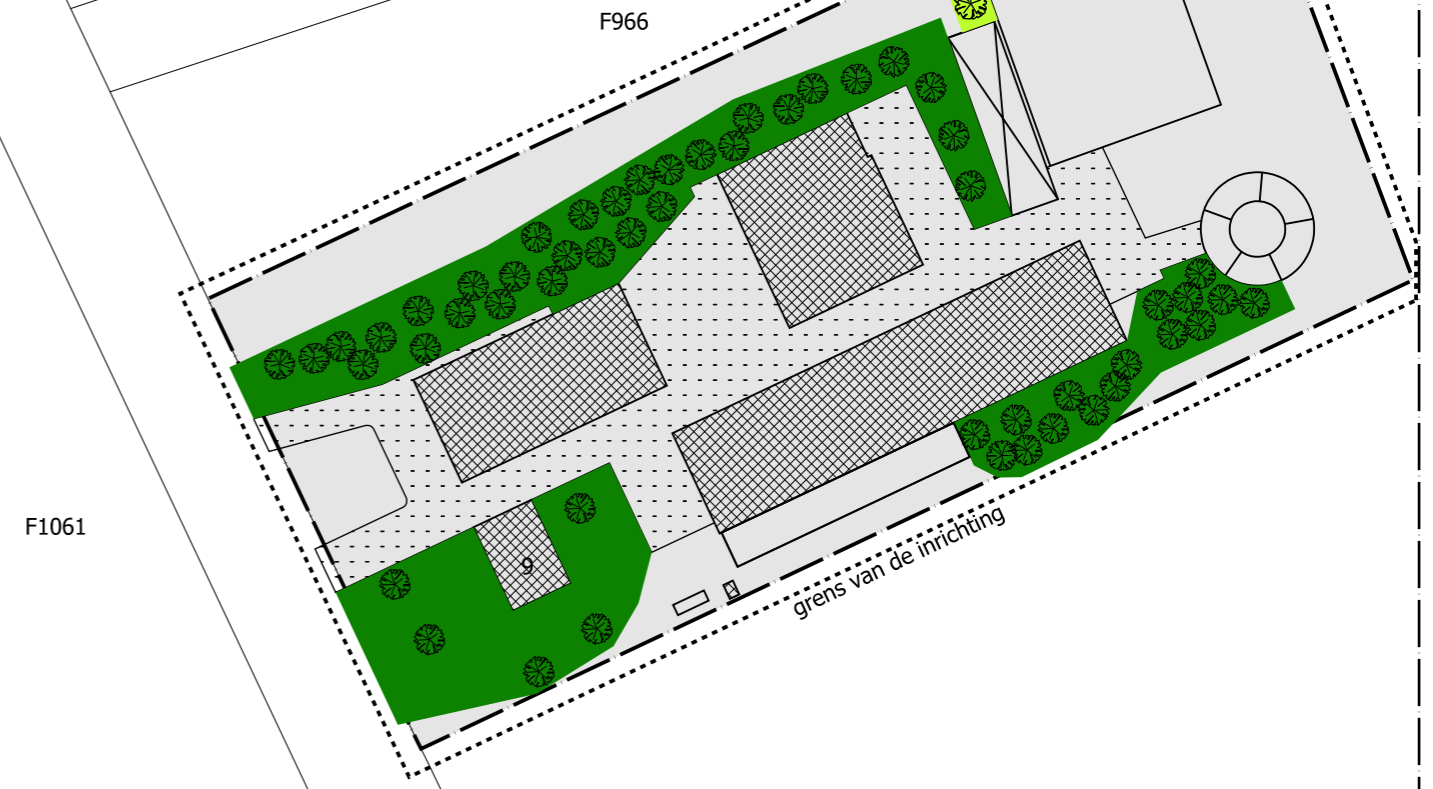
SITUATIE

Kadastrale gemeente: Reusel
Sectie / nummer(s): F / 966
Schaal: 1: 1000



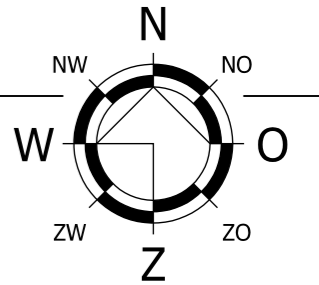
Gewenste situatie

Gewenst bouwvlak = 1,045 hectare








SITUATIE

Kadastrale gemeente: Reusel
Sectie / nummer(s): F / 966
Schaal: 1: 1000



Renvooi

-  = Bestaande bebouwing
-  = Erfverharding
-  = Bestaande groenvoorziening
-  = Nieuw te realiseren groenvoorziening
-  = Bestaand en gewenst bouwvlak = 1,045 hectare

Bomen

Gewone esdoorn

Struweel 0,45 st/m²

Lijsterbes
Vlier
Hazelaar
krentenboompje

© VAN DUN ADVIES BV



Vestiging Ulicoten
T. 013 5199458

Vestiging Someren
T. 0493 745015

info@vandunadvies.nl
www.vandunadvies.nl

PROJECTNUMMER
09119.016

TEKENING
Landschappelijk inpassingsplan

ONDERWERP
Agrarisch bedrijf aan de Hamelendijk 9 te Reusel

TEKENAAR
RvD.
SCHAAL
1:1000
BLAD
1-01

DATUM
30-04-2019

WIJZIGINGEN
1^e **25-07-2019**

2^e

3^e

4^e