

**BIJLAGE 1: GEURVERORDENING GEMERT - BAKEL**

## 1 Verordening geurhinder en veehouderij gemeente Gemert-Bakel 2013

### 2 Wetstechnische informatie

Gegevens van de regeling

**Overheidsorganisatie** Gemeente Gemert-Bakel

**Officiële naam regeling** Verordening geurhinder en veehouderij gemeente Gemert-Bakel 2013

**Citeertitel** Verordening geurhinder en veehouderij gemeente Gemert-Bakel 2013.

**Vastgesteld door** gemeenteraad

**Onderwerp** milieu

**Eigen onderwerp** geurhinder

### 3 Opmerkingen met betrekking tot de regeling

Geen

### 4 Wettelijke grondslag(en) of bevoegdheid waarop de regeling is gebaseerd

1. Wet geurhinder en veehouderij, art. 6, lid 1
2. Wet geurhinder en veehouderij, art. 6, lid 2
3. Wet geurhinder en veehouderij, art. 6, lid 3
4. Wet geurhinder en veehouderij, art. 6, lid 4

### 5 Regelgeving die op deze regeling is gebaseerd (gedelegeerde regelgeving)

Geen

Overzicht van in de tekst verwerkte wijzigingen

Datum inwerking-treding	Terugwerkende kracht met	Datum en uitwerking-treding	Betreft	Datum ondertekening Bron bekendmaking	Kenmerk voorstel
04-09-2014			bijlage	10-07-2014 Gemeenteblad, 2014, Onbekend 47700	
19-02-2014		04-09-2014	nieuwe regeling	06-02-2014 Gemeenteblad, 2014, Onbekend 8072	

### 6 Tekst van de regeling

#### 7 Intitulé

**Verordening geurhinder en veehouderij gemeente Gemert-Bakel 2013.**

**De raad van de gemeente Gemert-Bakel,**

gelezen het voorstel van de burgemeester en wethouders d.d. 28 januari 2014;

gelet op artikel 6 van de Wet geurhinder en veehouderij;

gelet op de door hem bij besluit van 6 februari 2014 vastgestelde geurgebiedsvisie Gemert-Bakel 2013 als bedoeld in artikel 8 van de Wet geurhinder en veehouderij;

#### **b e s l u i t:**

vast te stellen de verordening houdende regels met betrekking tot beslissingen inzake vergunningen krachtens de Wet milieubeheer voor veehouderijen, voor zover het betreft geurhinder vanwege tot die veehouderijen behorende dierverblijven:

**Verordening geurhinder en veehouderij gemeente Gemert-Bakel 2013**

#### **8 Artikel 1 begripsbepaling**

In deze verordening wordt verstaan onder:

- A.

Veehouderij: inrichting die tot een krachtens artikel 1.1, derde lid, van de Wet milieubeheer aangewezen categorie behoort en is bestemd voor het fokken, mesten, houden, verhandelen, verladen of wegen van dieren;

- B.

Wet: de Wet geurhinder en veehouderij;

- C.

Geurbelasting: de waarde ter plaatse van de gevel van het gevoelige object, berekend met V-Stacks, uitgedrukt in Europese odour units per tijdseenheid;

- D.

Geurgevoelig object: zoals bedoeld in artikel 1 van de Wet geurhinder en veehouderij;

- E.

Odour units (ouE/m<sup>3</sup>; P98): Geurconcentratie als aantallen Europese odour units in een volume-eenheid lucht (ouE/m<sup>3</sup>), gemeten volgens de NEN-EN 13725:2003 "Luchtbeplating van de

geurconcentratie door dynamische olfactometrie". In deze verordening wordt voor de geurbelasting uitgegaan van het gebruikelijke 98-percentiel geurconcentratie. Dat betekent dat de – met een verspreidingsmodel – berekende geurconcentratie gedurende 98 procent van de tijdseenheid niet wordt overschreden.

#### **9 Artikel 2 Aanwijzing gebieden**

- 1. Als gebied als bedoeld in artikel 6 lid 1, van de Wet wordt aangewezen het volgende gebied: het gehele grondgebied van de gemeente Gemert-Bakel;
- 2. Als gebied als bedoeld in artikel 6 lid 4, van de Wet wordt aangewezen het volgende gebied: het gehele grondgebied van de gemeente Gemert-Bakel;
- 3. Het gebied als bedoeld in de leden 1 en 2 wordt aangegeven op de bij deze verordening behorende en als zodanig gewaarmerkte geurgebiedsvisie 2013 en bijbehorende kaarten;
- 4. Voor de gebiedsindelingen zoals onderscheiden in de artikelen 1 en 2 van deze verordening wordt verwezen naar de in het derde lid genoemde geurgebiedsvisie 2013 en met in acht neming van het raadsbesluit over deze verordening van 6 februari 2014.

#### **10 Artikel 3 Waarden voor de geurbelasting**

- 1. Op grond van artikel 6 lid 1 van de Wgv en in afwijking van artikel 3, lid 1 van de Wet bedraagt de maximale waarde voor de geurbelasting van een veehouderij op een geurgevoelig object in het gebied als genoemd in artikel 2 lid 1 van deze verordening:

A. Kern Elsendorp en De Rips	1,5 Ou
B. Overige kernen	2,0 Ou
C. Bedrijventerrein Wolfsveld	14,0 Ou
D. Landbouwontwikkelingsgebieden	10,0 Ou
E. Primair woon- en werkgebied	5,0 Ou
F. Extensiveringsgebied rondom kernen	5,0 Ou
G. Extensiveringsgebied natuur	5,0 Ou
H. Recreatieve zones	5,0 Ou
I. Verwevingsgebied	14,0 Ou
J. Overig buitengebied	5,0 Ou
- 2. De onder 1 genoemde gebieden A tot en met I staan aangegeven op de bij deze verordening horende kaart "Gemeentelijke normstelling".

#### **11 Artikel 4 Afwijkende afstand pelsdierhouderij**

Op grond van artikel 6 lid 4 van de Wgv, gelden voor het grondgebied van de gemeente voor pelsdieren de volgende afstanden (in meters).

Pelsdieren

H 1	Nertsen	1–1000	1001–1500	1501–3000	3001–6000	6001–9000
Deelgebied A en B uit artikel 3		200	225	250	300	400
Deelgebieden C t/m J uit artikel 3		125	150	175	225	275

In de berekening worden jongen en reuen buiten beschouwing gelaten.

Indien zowel nertsen als vossen, dan wel uitsluitend vossen worden gehouden, worden voor het bepalen van de afstand 10 vossen (fokmoeren) gelijkgesteld met 15 nertsen (fokteven). Indien (nadat de eventueel aanwezige vossen zijn omgerekend naar nertsen) meer dan 9000 fokteven worden gehouden, wordt de afstand voor elke extra 3000 fokteven met 100 meter extra vergroot voor de kernen (deelgebied A en deelgebied B uit artikel 3) en met 50 meter extra vergroot voor het overig deel van het grondgebied van de gemeente (deelgebieden C tot en met J uit artikel 3).

Indien de pelsdieren in emissiearme huisvesting (ammoniakemissie  $\leq$  0,25 kg/dierplaats) worden gehouden, worden de afstanden met 25 meter verminderd.

#### **12 Artikel 5 Citeertitel**

Deze verordening kan worden aangehaald als de

"Verordening geurhinder en veehouderij gemeente Gemert-Bakel 2013".

#### **13 Artikel 6 In werking treding**

Deze verordening treedt in werking met ingang van de dag na publicatie van de verordening. De geurverordeningen van Gemert-Bakel zoals deze zijn vastgesteld in 2007 en in 2012 vervallen vanaf het moment van het in werking treden van deze verordening.

de raad voornoemd,

de griffier, de voorzitter (plv),

P.G.J.M. van Boxtel A.L.A. Vlasblom

Aldus vastgesteld door de gemeenteraad van de gemeente Gemert-Bakel in zijn openbare vergadering d.d. 6 februari 2014, de raad voornoemd, de griffier, de voorzitter (plv),

## BIJLAGE 2 VOORGRONDBELASTING OMLIGGENDE VEEHOUDERIJEN

Naam van de berekening: Nog niet bekend

Gemaakt op: 22-12-2015 15:13:22

Rekentijd: 0:00:01

Naam van het bedrijf: Keizersberg

Berekende ruwheid: 0,13 m

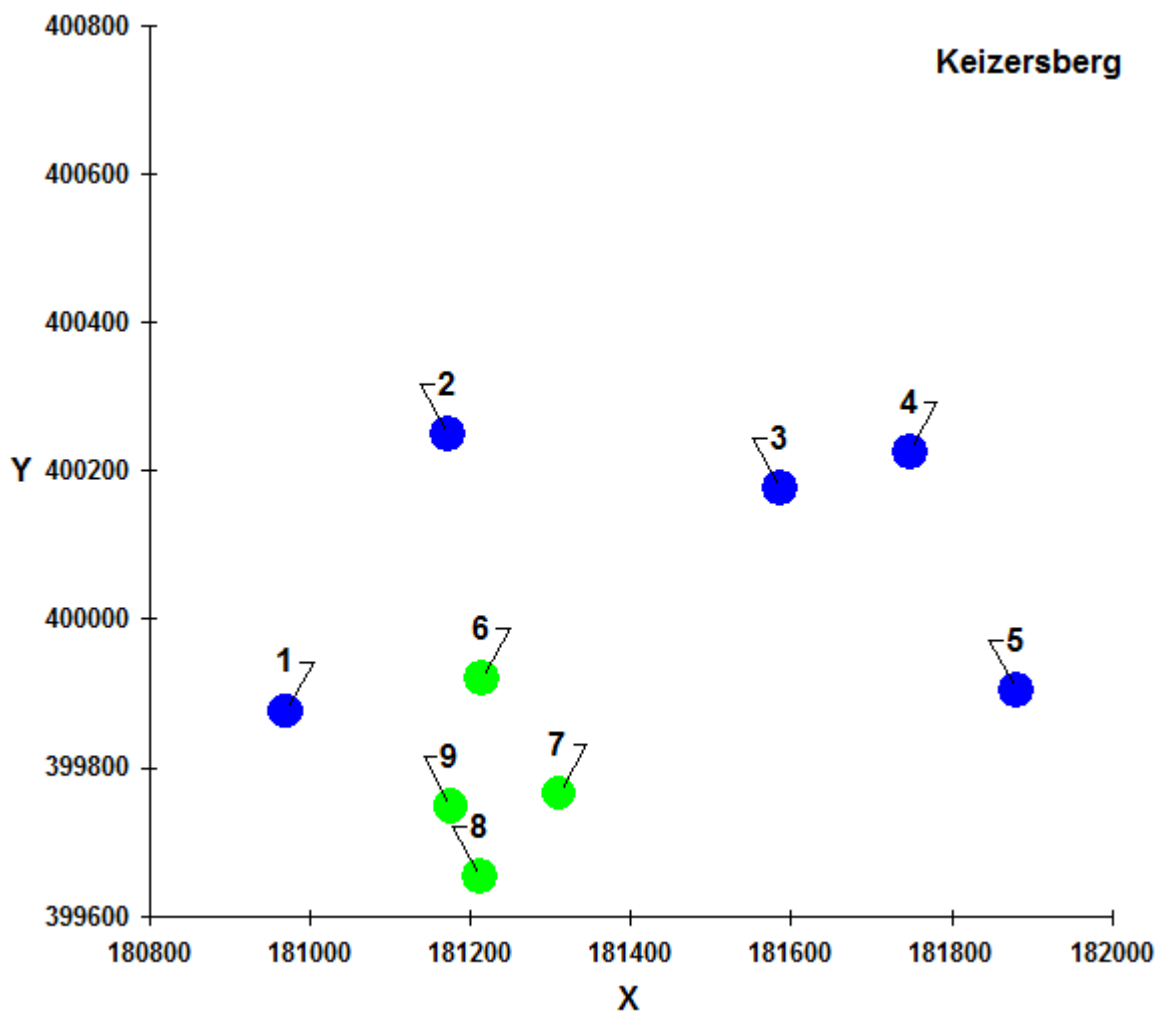
Meteo station: Eindhoven

### Brongegevens:

Volgnr.	BronID	X-coord.	Y-coord.	EP Hoogte	Gem.geb. hoogte	EP Diam.	EP Uitr. snelh.	E-Aanvraag
1	Zeelandsedijk 62	180 969	399 876	6,0	6,0	0,50	4,00	11 500
2	Keizersven 6	181 171	400 250	6,0	6,0	0,50	4,00	0
3	Keizersven 25	181 586	400 177	6,0	6,0	0,50	4,00	0
4	Keizersven 31	181 748	400 226	6,0	6,0	0,50	4,00	0
5	Keizersberg 30	181 881	399 905	6,0	6,0	0,50	4,00	0

### Geur gevoelige locaties:

Volgnummer	GGLID	Xcoördinaat	Ycoördinaat	Geurnorm	Geurbelasting
6	Keizersberg noord	181 214	399 920	14,0	2,3
7	Keizersberg oost	181 310	399 765	14,0	1,2
8	Keizersberg zuid	181 211	399 653	14,0	1,2
9	Keizersberg west	181 175	399 747	14,0	1,8



Naam van de berekening: Nog niet bekend

Gemaakt op: 22-12-2015 15:14:49

Rekentijd: 0:00:01

Naam van het bedrijf: Keizersberg

Berekende ruwheid: 0,13 m

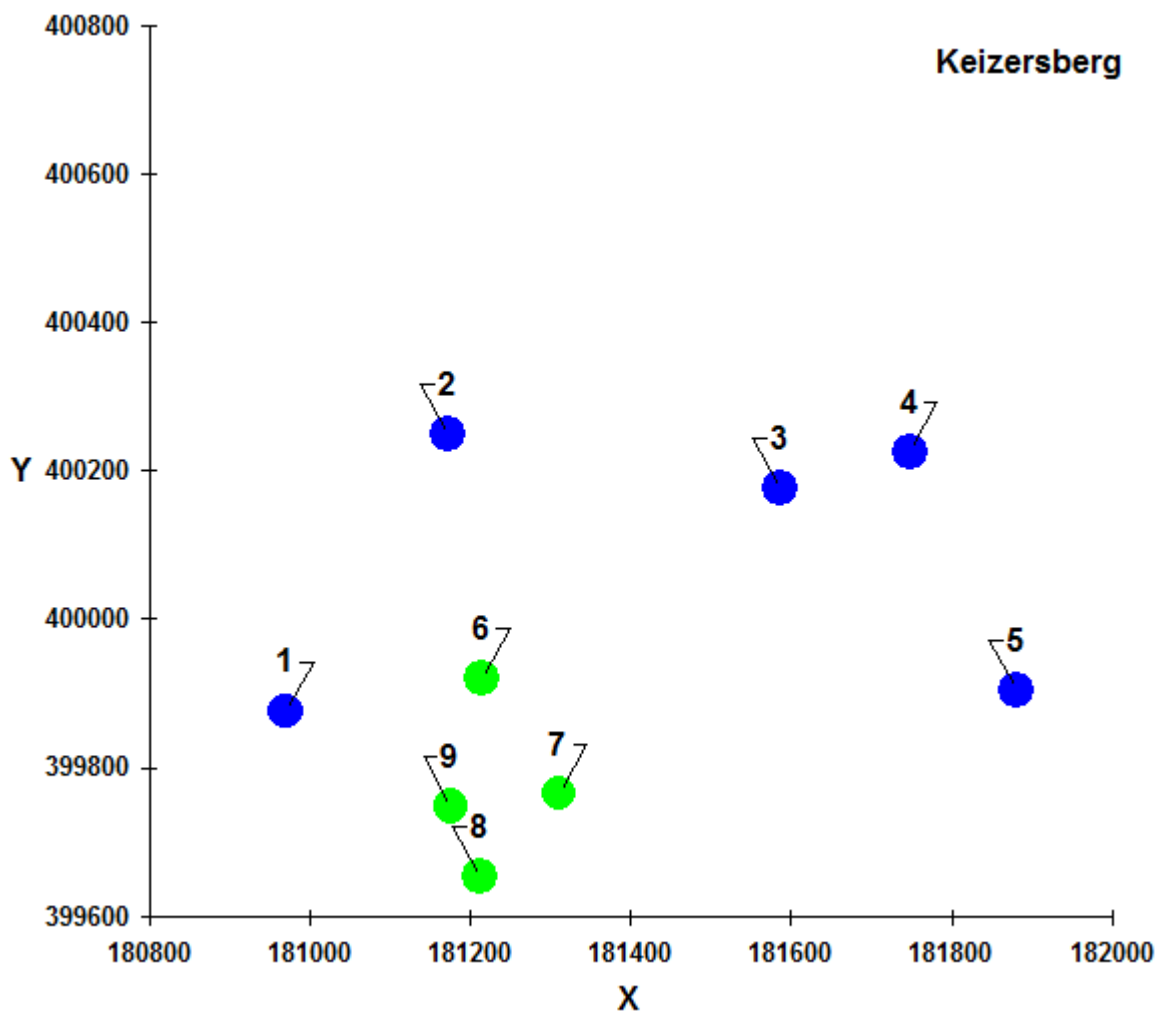
Meteo station: Eindhoven

**Brongegevens:**

Volgnr.	BronID	X-coord.	Y-coord.	EP Hoogte	Gem.geb. hoogte	EP Diam.	EP Uitr. snelh.	E-Aanvraag
1	Zeelandsedijk 62	180 969	399 876	6,0	6,0	0,50	4,00	0
2	Keizersven 6	181 171	400 250	6,0	6,0	0,50	4,00	68 642
3	Keizersven 25	181 586	400 177	6,0	6,0	0,50	4,00	0
4	Keizersven 31	181 748	400 226	6,0	6,0	0,50	4,00	0
5	Keizersberg 30	181 881	399 905	6,0	6,0	0,50	4,00	0

**Geur gevoelige locaties:**

Volgnummer	GGLID	Xcoördinaat	Ycoördinaat	Geurnorm	Geurbelasting
6	Keizersberg noord	181 214	399 920	14,0	6,1
7	Keizersberg oost	181 310	399 765	14,0	3,8
8	Keizersberg zuid	181 211	399 653	14,0	3,3
9	Keizersberg west	181 175	399 747	14,0	4,0



Naam van de berekening: Nog niet bekend

Gemaakt op: 22-12-2015 15:43:55

Rekentijd: 0:00:01

Naam van het bedrijf: Keizersberg

Berekende ruwheid: 0,13 m

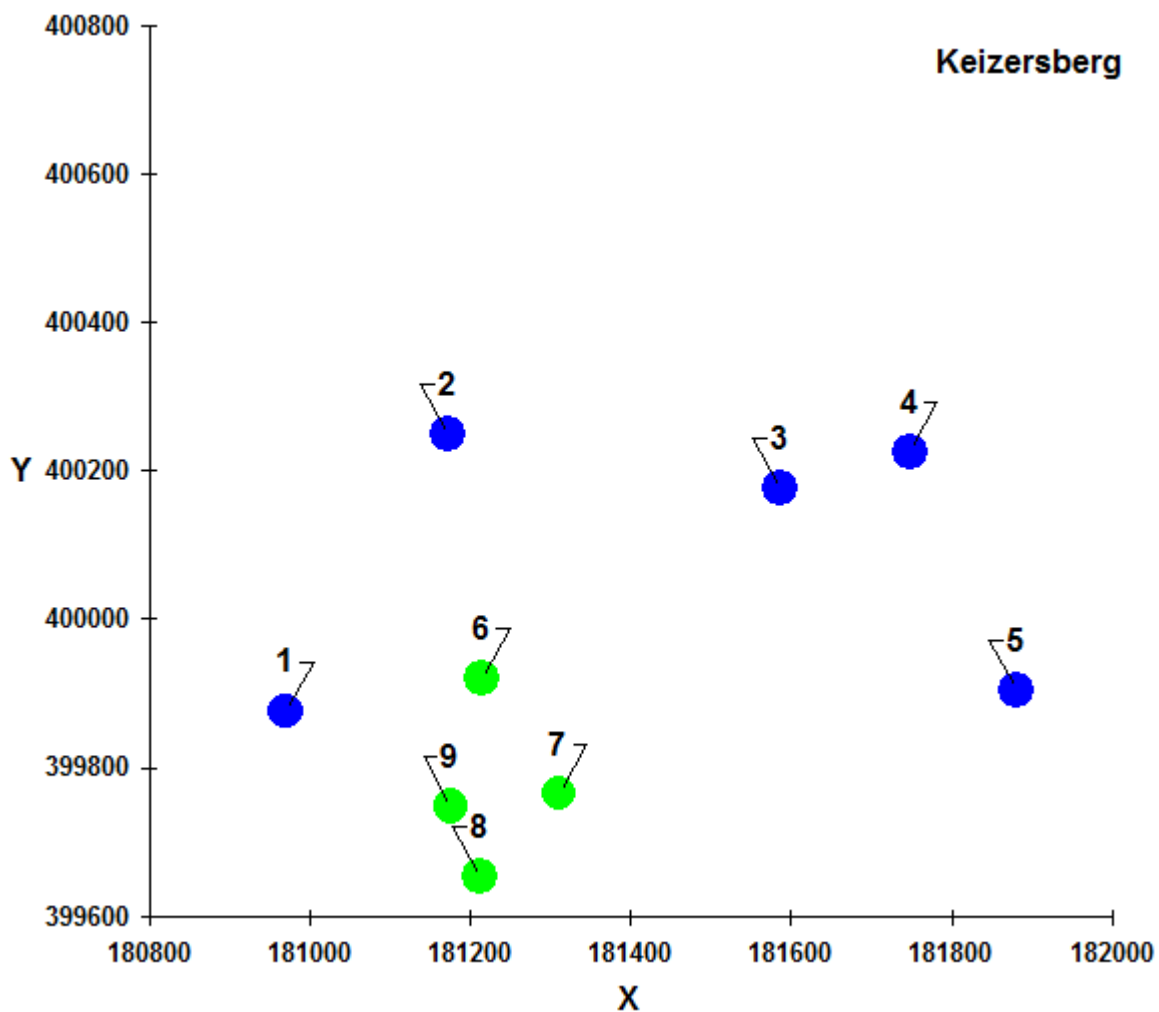
Meteo station: Eindhoven

### Brongegevens:

Volgnr.	BronID	X-coord.	Y-coord.	EP Hoogte	Gem.geb. hoogte	EP Diam.	EP Uitr. snelh.	E-Aanvraag
1	Zeelandsedijk 62	180 969	399 876	6,0	6,0	0,50	4,00	0
2	Keizersven 6	181 171	400 250	6,0	6,0	0,50	4,00	0
3	Keizersven 25	181 586	400 177	6,0	6,0	0,50	4,00	25 267
4	Keizersven 31	181 748	400 226	6,0	6,0	0,50	4,00	0
5	Keizersberg 30	181 881	399 905	6,0	6,0	0,50	4,00	0

### Geur gevoelige locaties:

Volgnummer	GGLID	Xcoördinaat	Ycoördinaat	Geurnorm	Geurbelasting
6	Keizersberg noord	181 214	399 920	14,0	2,0
7	Keizersberg oost	181 310	399 765	14,0	1,8
8	Keizersberg zuid	181 211	399 653	14,0	1,3
9	Keizersberg west	181 175	399 747	14,0	1,3



Naam van de berekening: Nog niet bekend

Gemaakt op: 22-12-2015 15:45:23

Rekentijd: 0:00:01

Naam van het bedrijf: Keizersberg

Berekende ruwheid: 0,13 m

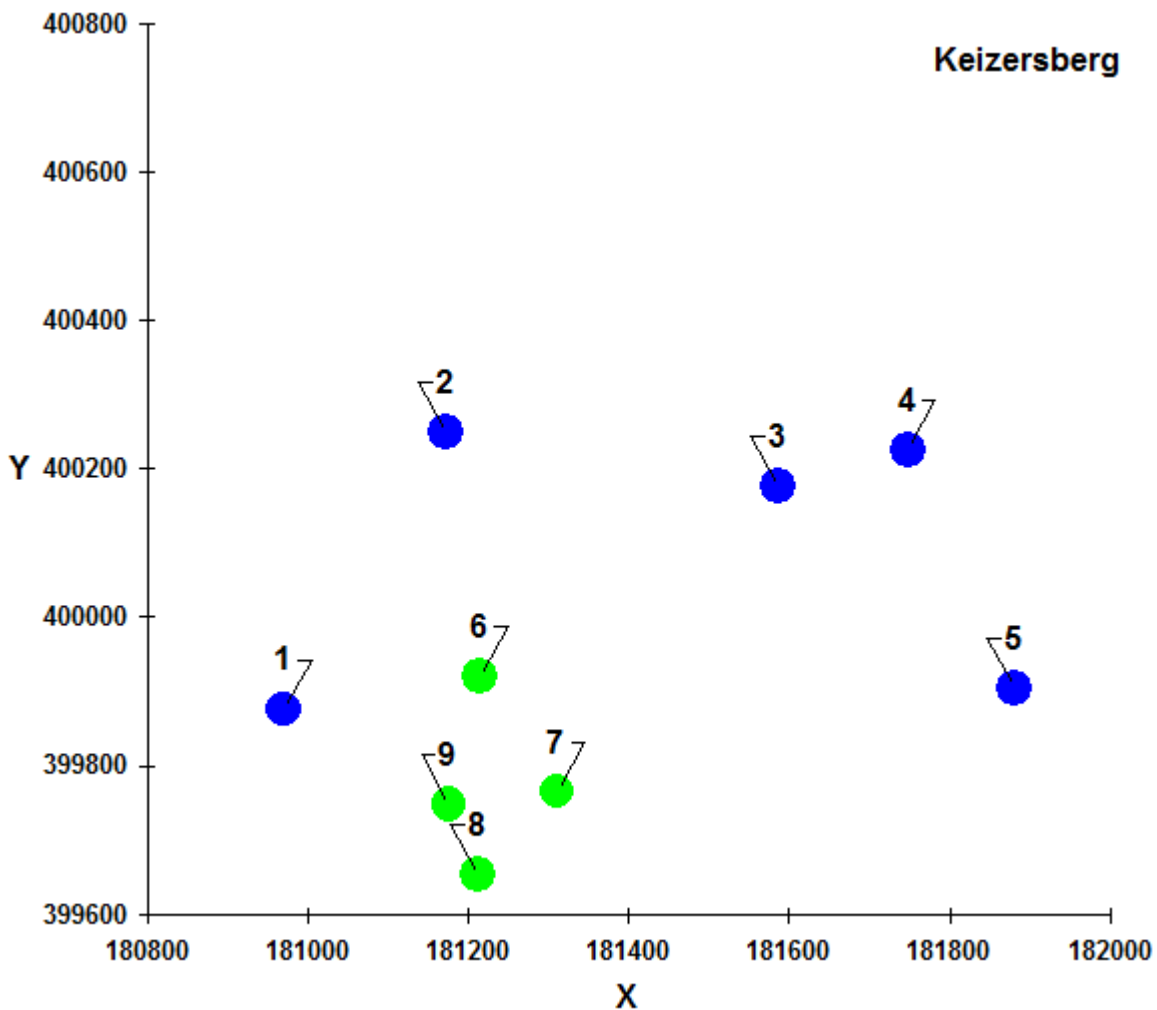
Meteo station: Eindhoven

**Brongegevens:**

Volgnr.	BronID	X-coord.	Y-coord.	EP Hoogte	Gem.geb. hoogte	EP Diam.	EP Uitr. snelh.	E-Aanvraag
1	Zeelandsedijk 62	180 969	399 876	6,0	6,0	0,50	4,00	0
2	Keizersven 6	181 171	400 250	6,0	6,0	0,50	4,00	0
3	Keizersven 25	181 586	400 177	6,0	6,0	0,50	4,00	0
4	Keizersven 31	181 748	400 226	6,0	6,0	0,50	4,00	25 415
5	Keizersberg 30	181 881	399 905	6,0	6,0	0,50	4,00	0

**Geur gevoelige locaties:**

Volgnummer	GGLID	Xcoördinaat	Ycoördinaat	Geurnorm	Geurbelasting
6	Keizersberg noord	181 214	399 920	14,0	1,4
7	Keizersberg oost	181 310	399 765	14,0	1,2
8	Keizersberg zuid	181 211	399 653	14,0	0,9
9	Keizersberg west	181 175	399 747	14,0	1,0





Naam van de berekening: Nog niet bekend

Gemaakt op: 22-12-2015 15:47:02

Rekentijd: 0:00:01

Naam van het bedrijf: Keizersberg

Berekende ruwheid: 0,13 m

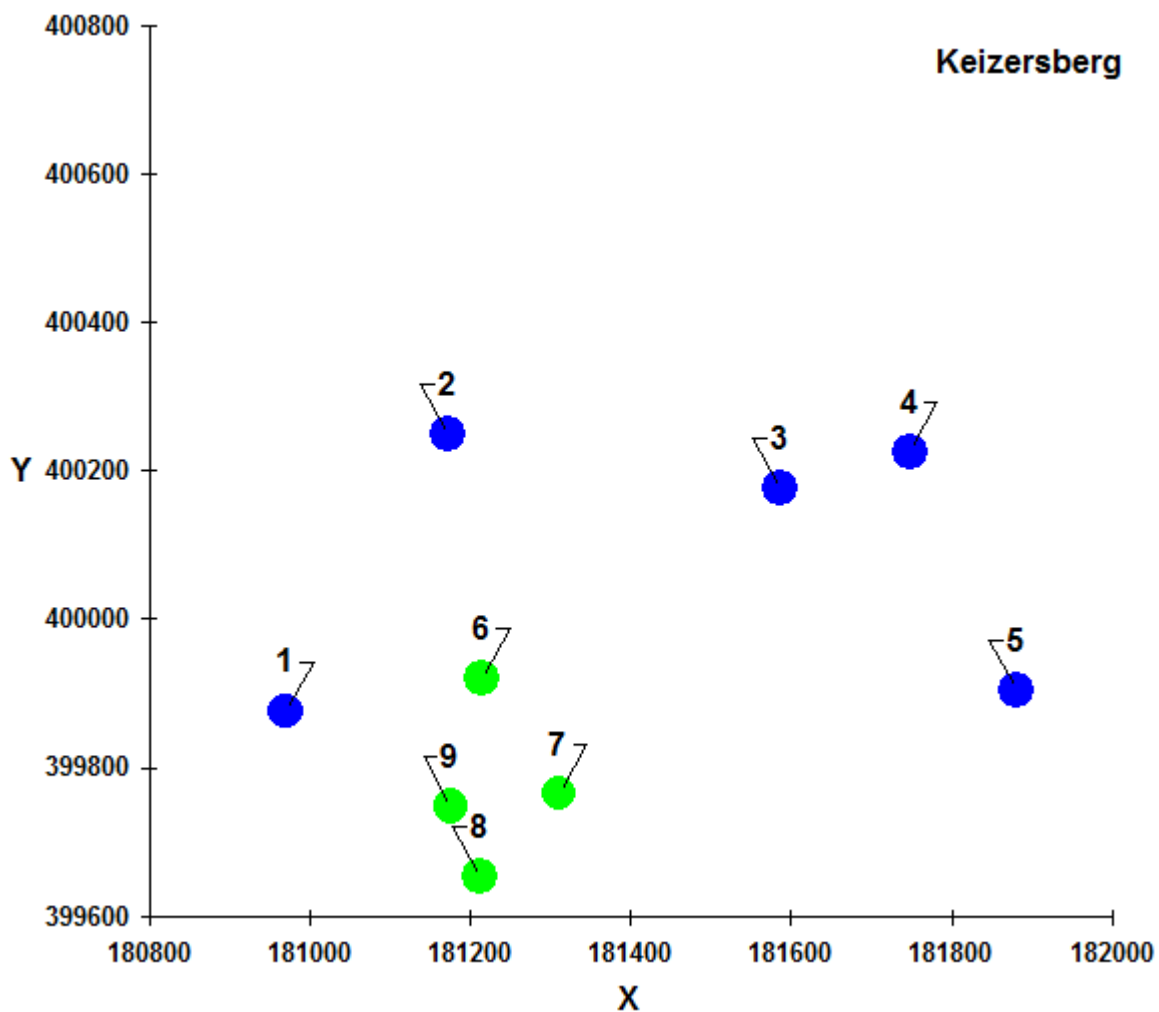
Meteo station: Eindhoven

**Brongegevens:**

Volgnr.	BronID	X-coord.	Y-coord.	EP Hoogte	Gem.geb. hoogte	EP Diam.	EP Uitr. snelh.	E-Aanvraag
1	Zeelandsedijk 62	180 969	399 876	6,0	6,0	0,50	4,00	0
2	Keizersven 6	181 171	400 250	6,0	6,0	0,50	4,00	0
3	Keizersven 25	181 586	400 177	6,0	6,0	0,50	4,00	0
4	Keizersven 31	181 748	400 226	6,0	6,0	0,50	4,00	0
5	Keizersberg 30	181 881	399 905	6,0	6,0	0,50	4,00	37 193

**Geur gevoelige locaties:**

Volgnummer	GGLID	Xcoördinaat	Ycoördinaat	Geurnorm	Geurbelasting
6	Keizersberg noord	181 214	399 920	14,0	1,1
7	Keizersberg oost	181 310	399 765	14,0	1,9
8	Keizersberg zuid	181 211	399 653	14,0	1,5
9	Keizersberg west	181 175	399 747	14,0	1,4



## **BIJLAGE 3: ACHTERGRONDBELASTING OMLIGGENDE VEEHOUDERIJEN**

Naam van de berekening: Nog niet bekend

Gemaakt op: 22-12-2015 15:10:41

Rekentijd: 0:00:02

Naam van het bedrijf: Keizersberg

Berekende ruwheid: 0,13 m

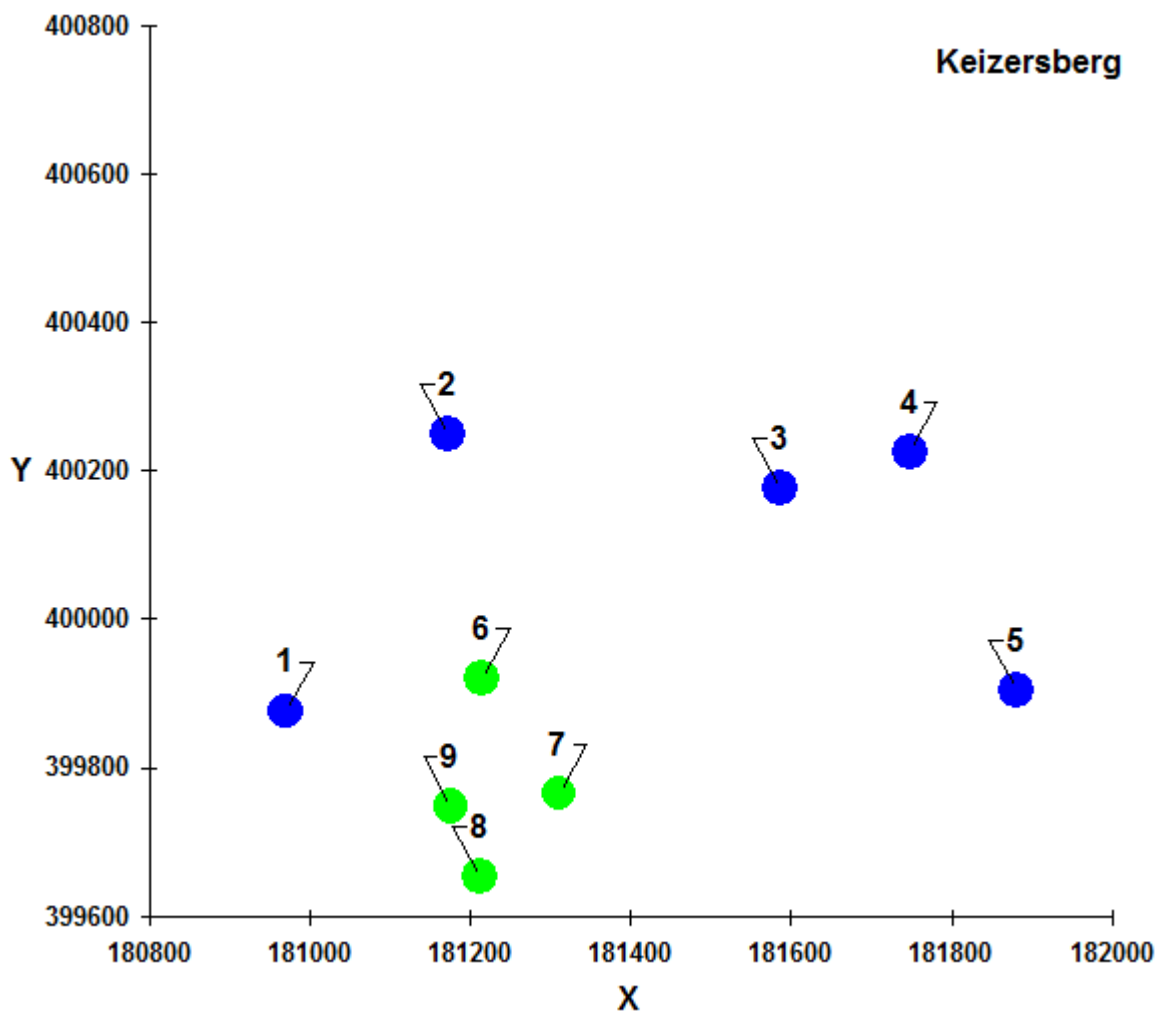
Meteo station: Eindhoven

**Brongegevens:**

Volgnr.	BronID	X-coord.	Y-coord.	EP Hoogte	Gem.geb. hoogte	EP Diam.	EP Uitr. snelh.	E-Aanvraag
1	Zeelandsedijk 62	180 969	399 876	6,0	6,0	0,50	4,00	11 500
2	Keizersven 6	181 171	400 250	6,0	6,0	0,50	4,00	68 641
3	Keizersven 25	181 586	400 177	6,0	6,0	0,50	4,00	25 267
4	Keizersven 31	181 748	400 226	6,0	6,0	0,50	4,00	25 415
5	Keizersberg 30	181 881	399 905	6,0	6,0	0,50	4,00	37 193

**Geur gevoelige locaties:**

Volgnummer	GGLID	Xcoördinaat	Ycoördinaat	Geurnorm	Geurbelasting
6	Keizersberg noord	181 214	399 920	14,0	7,9
7	Keizersberg oost	181 310	399 765	14,0	5,4
8	Keizersberg zuid	181 211	399 653	14,0	4,9
9	Keizersberg west	181 175	399 747	14,0	5,7





**Econsultancy is een onafhankelijk adviesbureau.** Wij bieden realistisch advies en concrete oplossingen voor milieuvraagstukken en willen daarmee een bijdrage leveren aan een duurzaam en verantwoord gebruik van onze leefomgeving.

#### **Diensten**

Wij kunnen u van dienst zijn met een uitgebreid scala aan onderzoeken op het gebied van bodem, waterbodem, water, archeologie, ecologie en milieu. Op [www.econsultancy.nl](http://www.econsultancy.nl) vindt u uitgebreide informatie over de verschillende onderzoeken.

#### **Werkwijze**

Inzet en professionele betrokkenheid kenmerkt onze diensten. De verantwoordelijke projectleider is het eenduidige aanspreekpunt voor de klant en draagt zorg voor alle aspecten van het project: kwaliteit, tijd, geld, communicatie en organisatie. De kernwaarden deskundig, vertrouwd, betrokken, flexibel, zorgvuldig en vernieuwend zijn een belangrijke leidraad in ons handelen.

#### **Kennis**

Het deskundig begeleiden van onze opdrachtgevers vraagt om betrokkenheid bij en kennis van de bedoelingen van de opdrachtgever. Het vereist ook gedegen en actuele vakinhoudelijke kennis. Alle beschikbare kennis wordt snel en effectief ingezet. De medewerkers vormen ons belangrijkste kapitaal. Persoonlijke en inhoudelijke ontwikkeling staat centraal want het werk vraagt steeds om nieuwe kennis en nieuwe verantwoordelijkheden.

#### **Creativiteit**

Onze medewerkers zijn in staat om buiten de geijkte kaders een oplossing te zoeken met in achtneming van de geldende wet- en regelgeving. Oplossingen die bedoeld zijn om snel en efficiënt het doel van de opdrachtgever te bereiken.

#### **Kwaliteit**

Er wordt continue gestreefd naar het verhogen van de professionaliteit van de dienstverlening. Het leveren van diensten wordt intern op een dusdanige wijze georganiseerd dat het gevraagde resultaat daadwerkelijk op een zo effectief en efficiënt mogelijke wijze wordt voortgebracht. Hierbij staat de klanttevredenheid centraal. Het kwaliteitssysteem van Econsultancy voldoet aan de NEN-EN-ISO 9001: 2008. Tevens is Econsultancy gecertificeerd voor diverse protocollen en beoordelingsrichtlijnen.

#### **Opdrachtgevers**

Econsultancy heeft sinds haar oprichting in 1996 al meer dan tienduizend projecten uitgevoerd. Projecten in opdracht van particulier tot de Rijksoverheid, van het bedrijfsleven tot non-profit organisaties. De projecten kennen een grote diversiteit en hebben in sommige gevallen uitsluitend een onderzoekend karakter en zijn in andere gevallen meer adviserend. Steeds vaker wordt onderzoek binnen meerdere disciplines door onze opdrachtgevers verlangd. Onze medewerkers zijn in staat dit voor de opdrachtgever te coördineren en zelf (deel)onderzoeken uit te voeren. Ter illustratie van de veelvoud en veelzijdigheid van de projecten in de werkvelden bodem, waterbodem, ecologie, archeologie, water, geluid en milieu kunnen uitgebreide referentielijsten worden verschaft.

#### **Vestiging Limburg**

Rijksweg Noord 39  
6071 KS Swalmen  
Tel. 0475 - 504961  
[Swalmen@econsultancy.nl](mailto:Swalmen@econsultancy.nl)

#### **Vestiging Gelderland**

Fabriekstraat 19c  
7005 AP Doetinchem  
Tel. 0314 - 365150  
[Doetinchem@econsultancy.nl](mailto:Doetinchem@econsultancy.nl)

#### **Vestiging Brabant**

Rapenstraat 2  
5831 GJ Boxmeer  
Tel. 0485 - 581818  
[Boxmeer@econsultancy.nl](mailto:Boxmeer@econsultancy.nl)



E-MAIL  
info@  
econsultancy.nl  
INTERNET  
econsultancy.nl

