



STIKSTOFDEPOSITIE ONDERZOEK

GROENENDAAL, GEMERT

Opdrachtgever:

Ruimte voor Ruimte

Projectnr:

RVR011-0001

Datum:

22 november 2023

STIKSTOFDEPOSITIE ONDERZOEK

GROENENDAAL, GEMERT

Opdrachtgever: Ruimte voor Ruimte
Projectnr: RVR011-0001
Rapportnr: 20231122-RVR011-STD-RAP 3.0
Status: Definitief
Datum: 22 november 2023

T 088 - 33 66 333
F 088 - 33 66 099
E info@kragten.nl



© 2023 Kragten
Niets uit dit rapport mag worden veeleevoudigd en/of openbaar gemaakt door middel van druk, fotokopie, microfilm of op welke andere wijze dan ook zonder voorafgaande toestemming van Kragten. Het is tevens verboden informatie en kennis verwerkt in dit rapport ter beschikking te stellen aan derden of op andere wijze toe te passen dan waaraan in de overeenkomst toestemming wordt verleend.

Opsteller:
MEV/CBR

Verificatie:
RVH

Validatie:
HVG

kragten

INHOUDSOPGAVE

1	INLEIDING.....	4
2	UITGANGSPUNTEN	5
2.1	Algemeen	5
2.2	Situering Natura 2000-gebieden	6
3	WETTELIJK KADER.....	8
3.1	Landelijke wet- en regelgeving.....	8
3.2	Voortoets.....	8
3.3	Passende beoordeling	8
3.4	Toetsingskader buurlanden.....	9
4	BEREKENINGSSYSTEMATIEK.....	10
4.1	Algemeen	10
4.2	Referentiesituatie	10
4.3	Gebruiksfase	10
4.3.1	Stookinstallaties	10
4.3.2	Verkeer.....	11
4.4	Aanlegfase.....	12
4.4.1	Mobiele werktuigen.....	12
4.4.2	Bouwverkeer.....	12
5	REKENRESULTATEN EN BEOORDELING.....	14
6	CONCLUSIE.....	15

BIJLAGEN

B1	AERIUS
B1.1	Gebruiksfase
B1.2	Aanlegfase
B2	EMISSIEBEPALING

1 INLEIDING

In opdracht van Ruimte voor Ruimte is door Kragten een stikstofdepositie onderzoek uitgevoerd in verband met het woningbouwplan aan de Groenendaal te Gemert. Het plan behelst de beoogde ontwikkeling van een nieuw woongebied met maximaal 18 vrijstaande woningen.

Ten behoeve van de juridisch-planologische verankering van het initiatief dient een bestemmingsplanprocedure te worden doorlopen. Als onderdeel hiervan dient te worden bepaald of als gevolg van dit initiatief significant negatieve gevolgen op nabijgelegen Natura 2000-gebieden kunnen worden uitgesloten. Een van deze mogelijke beïnvloedingsfactoren is stikstofdepositie, waarvoor voorliggend onderzoek is uitgevoerd.

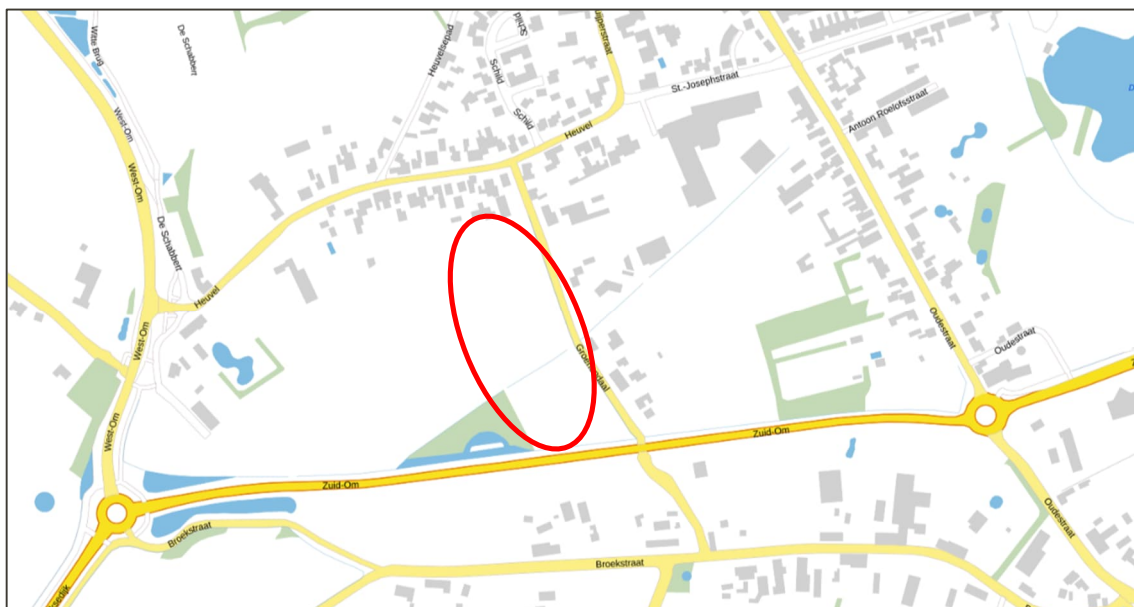
Ten behoeve van een voortoets in het kader van de Wet natuurbescherming is de gewenste situatie gemodelleerd op basis van de aangeleverde gegevens door de opdrachtgever. De stikstofdepositie is op de nabijgelegen Natura 2000-gebieden berekend en getoetst of het plan (mogelijke) significant negatieve gevolgen veroorzaakt op de instandhoudingsdoelstellingen van Natura 2000-gebieden.

Voorliggende rapportage geeft een overzicht van de gehanteerde uitgangspunten en rekenmethodiek, de rekenresultaten en de bevindingen.

2 UITGANGSPUNTEN

2.1 Algemeen

Het plangebied is gelegen aan de Groenendaal te Gemert. Navolgende verbeelding geeft een geografisch overzicht van de ligging van het plan en de omgeving.



Afbeelding 1 Ligging plangebied (bron: www.pdok.nl)

Het plan voorziet in de ontwikkeling van maximaal 18 vrijstaande woningen evenals omliggende groen- en verkeersbestemmingen. Navolgende afbeelding geeft een weergave van de indeling van het bouwplan.



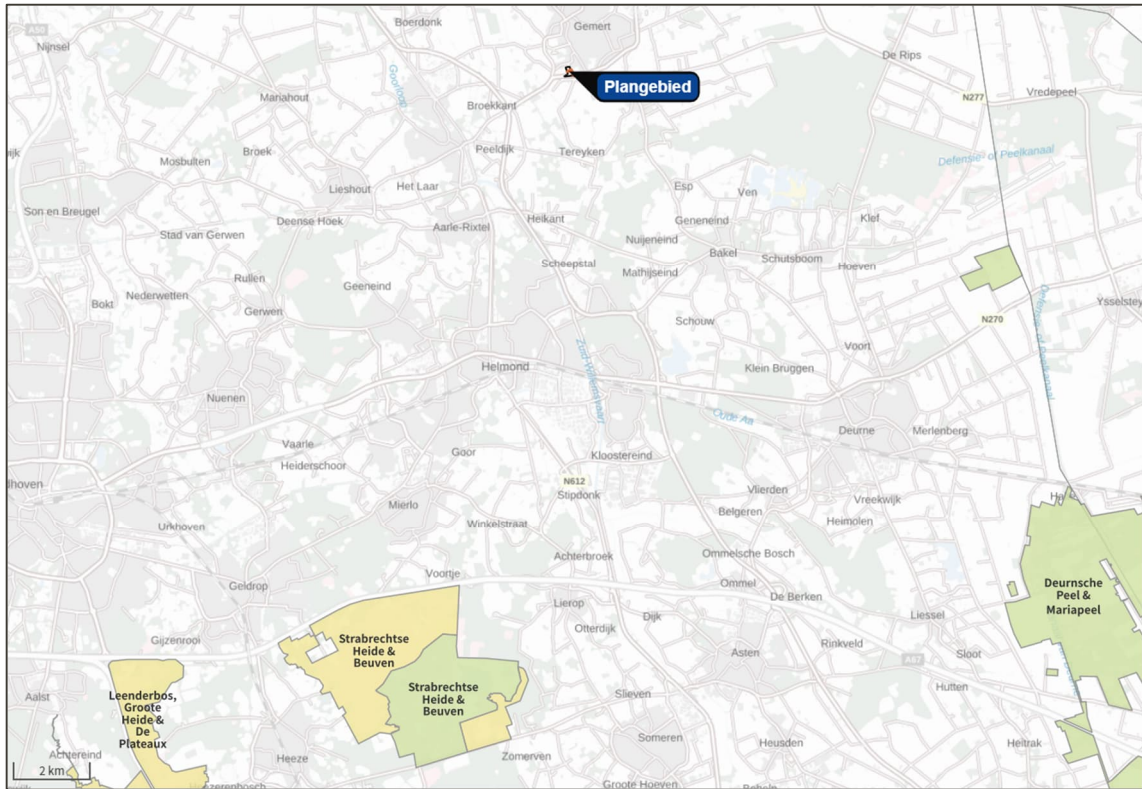
Afbeelding 2 Indeling plangebied (bron: Kragten BV.)

2.2 Situering Natura 2000-gebieden

Ten behoeve van de stikstofdepositieberekeningen dient rekening gehouden te worden met de Natura 2000-gebieden waar een relevante bijdrage vanwege het plan verwacht kan worden. Navolgend zijn de meest nabij gelegen Natura 2000-gebieden opgesomd en weergegeven in de navolgende verbeelding. Aerius Calculator bepaalt automatisch de van toepassing zijnde Natura 2000-gebieden met een relevant effect.

- | | |
|---|------------------------------|
| - Deurnsche Peel & Mariapeel | circa 12,8 km van plangebied |
| - Strabrechtse Heide & Beuven | circa 14,4 km van plangebied |
| - Leenderbos, Grootte Heide & De Plateaux | circa 19,0 km van plangebied |

Overige Natura 2000-gebieden zijn op grotere afstand gelegen, de locatie van het plangebied is in de verbeelding weergegeven. De opgesomde en grafisch weergegeven Natura 2000-gebieden zijn niet gelijk aan de Natura 2000-gebieden met een relevante bijdrage maar geven slechts een overzicht van de ligging van het plan ten opzichte van nabijgelegen Natura 2000-gebieden.



Afbeelding 3 Situering Natura 2000-gebieden (bron: <https://calculator.aerius.nl/calculator/>)

3 WETTELIJK KADER

3.1 Landelijke wet- en regelgeving

In het kader van de toets aan de Wet Natuurbescherming wordt bepaald of een project of plan (mogelijke) significante gevolgen veroorzaakt op de instandhoudingsdoelstellingen van Natura 2000-gebieden. Voor plannen en projecten dient middels een voortoets, eventueel gevolgd door een passende beoordeling, getoetst te worden of het plan of project mogelijk significante gevolgen kan hebben op gevoelige habitattypen die gelegen zijn binnen omliggende Natura 2000-gebieden. De beoordeling van plannen, projecten en andere handelingen is uitgewerkt in paragraaf 2.3 van de Wet natuurbescherming.

3.2 Voortoets

Bij de voortoets in het kader van de Wet natuurbescherming draait het om de vraag of sprake kan zijn van significante gevolgen. De significantie van de gevolgen voor een gebied als gevolg van een plan of project worden afgezet tegen de instandhoudingsdoelstellingen van een Natura 2000-gebied, die zijn neergelegd in het aanwijzingsbesluit en zijn uitgewerkt in het beheerplan voor dat gebied. Wanneer een plan of project gevolgen heeft voor het gebied, maar de instandhoudingsdoelstellingen daarvan niet in gevaar brengt, zijn significante gevolgen uitgesloten.

Bij deze toetsing wordt bekeken of de ontwikkeling afzonderlijk of in combinatie met andere plannen of projecten significante gevolgen kan hebben. In hoeverre stikstofdepositie voor significante gevolgen op Natura 2000-gebieden kan zorgen, wordt in eerste instantie bepaald door te bezien of de ontwikkelingen die het plan of project mogelijk maakt tot een toename van stikstofdepositie leiden. Van ontwikkelingen die ten opzichte van de feitelijke situatie geen toename van de stikstofdepositie veroorzaken op Natura 2000-gebieden met stikstofgevoelige habitats waarvan de Kritische Depositie Waarde (KDW) wordt overschreden, zijn significante gevolgen met zekerheid uit te sluiten. In dit geval hoeft geen passende beoordeling te worden opgesteld.

Als uit de toets blijkt dat de realisatie van de in het plan opgenomen ontwikkelingsmogelijkheden wel leidt tot een toename van stikstofdepositie op één of meer in het kader van Natura 2000 beschermde stikstofgevoelige habitats waarvan de KDW al wordt overschreden of dreigt te worden overschreden door de toename van de stikstofdepositie. Waarbij tevens uit een ecologische toets blijkt dat significant negatieve gevolgen hierdoor niet kunnen worden uitgesloten, dan moet wel een passende beoordeling worden opgesteld.

Ingeval een ontwikkeling een herhaling of voortzetting is van een plan of project waarvoor reeds eerder een passende beoordeling is gemaakt, kan ingevolge artikel 2.8 lid 2 van de Wet natuurbescherming een nieuwe passende beoordeling achterwege blijven, voor zover deze redelijkerwijs geen nieuwe gegevens of inzichten kan opleveren omtrent de significante gevolgen ervan. De plan-m.e.r. die voor planologische procedures is gekoppeld aan het opstellen van een passende beoordeling is in een dergelijke situatie niet nodig. Feitelijk is er dan al een (nog steeds actuele) passende beoordeling aanwezig, die aantoont dat schadelijke gevolgen als gevolg van het plan zijn uitgesloten.

3.3 Passende beoordeling

Wanneer een plan of project significante negatieve gevolgen kan hebben, moet het bestuursorgaan ingevolge de Wet natuurbescherming een passende beoordeling opstellen vóórdat een plan kan worden vastgesteld. In geval van een project kan middels een vergunning in het kader van de Wet natuurbescherming de ontwikkeling worden vergund. Deze passende beoordeling moet de zekerheid geven dat de natuurlijke kenmerken van het betreffende gebied niet worden aangetast.

Een bestemmingsplan of project dient rekening te houden met de in het aanwijzingsbesluit voor het betrokken gebied vastgestelde instandhoudingsdoelstellingen en de wijze waarop deze zijn uitgewerkt in het voor het gebied vastgestelde beheerplan. De aanwijzingsbesluiten worden vastgesteld door de Minister van Economische Zaken. De beheerplannen worden over het algemeen vastgesteld door Gedeputeerde Staten van de provincie waarin het gebied geheel of grotendeels is gelegen, behalve voor zover de verantwoordelijkheid voor het beheer bij het Rijk ligt.

Als het bevoegd gezag op grond van de passende beoordeling niet de vereiste zekerheid heeft verkregen dat een plan of project de natuurlijke kenmerken niet zal aantasten, kan het plan in beginsel niet worden vastgesteld of kan het project niet vergund worden. Dat is alleen anders als er geen alternatieve oplossingen beschikbaar zijn, sprake is van dwingende redenen van openbaar belang en compenserende maatregelen worden getroffen. In dat geval kan een plan toch worden vastgesteld c.q. een project worden vergund.

3.4 Toetsingskader buurlanden

Nederland heeft met Duitsland en met België overlegd over de wijze waarop de bevoegde gezagen bij de beoordeling van aanvragen van toestemmingsbesluiten de gevolgen toetsen van activiteiten die stikstofdepositie veroorzaken op buitenlandse Natura 2000-gebieden. Nederland zal voor de toetsing van activiteiten die in Nederland plaatsvinden met gevolgen voor Natura 2000-gebieden in Duitsland of België dezelfde toetsingskaders hanteren als Duitsland en België zelf.

Voor de toetsing op Belgische Natura 2000-gebieden wordt aangesloten bij het Nederlands toetsingskader.

Voor de toetsing op Duitse Natura 2000-gebieden geldt het volgende toetsingskader:

1. Wanneer een project of een handeling op Nederlands grondgebied op geen enkel Natura 2000-gebied in Duitsland een toename van stikstofdepositie van meer dan 7,14 mol per hectare per jaar veroorzaakt, is er geen bezwaar tegen het verlenen van toestemming voor deze activiteit. Dit stikstofaspect staat een vergunningverlening door het Nederlandse bevoegd gezag dan niet in de weg.
2. Wanneer een project of een handeling op Nederlands grondgebied op een Duits Natura 2000-gebied meer dan 7,14 mol per hectare per jaar aan stikstofdepositie veroorzaakt, maar minder dan 3% van de kritische depositiewaarde van een voor stikstof gevoelig habitatype of leefgebied waar de totale deposities hoger zijn dan de kritische depositiewaarde, verzoekt het Nederlandse bevoegd gezag aan het desbetreffende Duitse bevoegd gezag om vast te stellen of in cumulatie sprake kan zijn van significante gevolgen. Als het Duitse bevoegd gezag vaststelt dat daarvan geen sprake is, staat dit stikstofaspect vergunningverlening door het Nederlandse bevoegd gezag niet in de weg.
3. Wanneer een project of handeling op Nederlands grondgebied op een Duits Natura 2000-gebied aan stikstofdepositie meer veroorzaakt dan 3% van de kritische depositiewaarde van een voor stikstof gevoelig habitatype of leefgebied waarvan de totale deposities hoger zijn dan de kritische depositie waarde, heeft het desbetreffende Nederlandse bevoegd gezag overleg met het desbetreffende Duitse bevoegd gezag. Zij zullen gezamenlijk bezien of en zo ja onder welke voorwaarden toestemming mag worden verleend. Ingeval het gaat om een project met mogelijk significante gevolgen als bedoeld in artikel 6, derde lid, van de Habitatrichtlijn, stelt degene die voornemens is het project te realiseren, daartoe een passende beoordeling op.

4 BEREKENINGSSYSTEMATIEK

4.1 Algemeen

Ten behoeve van de berekening van de stikstofdepositie in de Natura 2000-gebieden is een rekenmodel opgesteld met behulp van AERIUS Calculator, versie 2023.0.1¹. AERIUS Calculator rekent op basis van het Operationele Prioritaire Stoffen model (OPS) van het RIVM en standaard rekenmethode 2 (SRM2) uit de Regeling beoordeling luchtkwaliteit 2007.

In het kader van een voortoets dient beschouwd te worden of het plan afzonderlijk – of in combinatie met andere plannen – significante gevolgen ter plaatse van nabijgelegen Natura 2000-gebieden heeft.

Referentiesituatie

Bij een voortoets moeten de gevolgen van het plan worden gezien in relatie tot de referentiesituatie. Ingevolge de vaste jurisprudentie van de Afdeling bestuursrechtspraak van de Raad van State geldt als referentiesituatie bij de vaststelling van een nieuw bestemmingsplan ter vervanging van het geldende bestemmingsplan: de huidige – legale – feitelijke situatie ten tijde van de vaststelling van het nieuwe plan.

Beoogde situatie (gebruiksfase & aanlegfase)

Volgens vaste jurisprudentie van de Afdeling bestuursrechtspraak van de Raad van State moet zowel bij de voortoets als in de passende beoordeling van een bestemmingsplan worden uitgegaan van de representatieve invulling van de maximale planologische mogelijkheden die een plan biedt, en niet van een inschatting van wat er in werkelijkheid zal gaan gebeuren of wat er wordt beoogd. De achterliggende gedachte is dat alle mogelijkheden die het bestemmingsplan biedt in de praktijk kunnen worden benut en dat de plantoets dus moet uitwijzen of ook in dat geval negatieve gevolgen voor een Natura 2000-gebied zijn uit te sluiten.

4.2 Referentiesituatie

Ter plaatse van het plangebied is sprake van agrarische grond. Ten behoeve het onderhavig onderzoek is er worst-case vanuit gegaan dat er geen relevante stikstofemissie naar de lucht plaatsvindt ter plaatse van het plangebied.

4.3 Gebruiksfase

De voor stikstofdepositie mogelijk relevante bronnen betreffen de verkeersbewegingen ten gevolge van het plan en de stikstofemissies ten gevolge van stookinstallaties van de te realiseren woonfuncties.

Voor de berekening is uitgegaan van het rekenjaar 2024. De uitgangspunten zijn in navolgende paragrafen beschreven. Bijlage B1.1 geeft een weergave van de invoergegevens.

4.3.1 Stookinstallaties

Middels de inwerkingtreding van de Wet voortgang energietransitie op 1 juli 2018 is voor netbeheerders de aansluitplicht op het landelijk gastransportnet voor nieuwbouwwoningen vervallen. Op deze vervallen aansluitplicht is echter bij de realisatie van wooneenheden de mogelijkheid tot het verlenen van een ontheffing conform de Regeling gebiedsaanwijzing gasaansluitplicht. Met de inwerkingtreding van deze Regeling heeft het college van Burgemeester en Wethouders de mogelijkheid om voor een gebied een ontheffing te verlenen voor het realiseren van een gasaansluiting.

De mogelijkheid tot het verlenen van een ontheffing overeenkomstig de Regeling wordt in het onderhavige plan uitgesloten. Er vinden derhalve géén relevante emissie naar de lucht plaats ten gevolge van gasgestookte

¹ <https://calculator.aerius.nl/calculator/>

stookinstallaties. De NO_x-emissie van het plan bedraagt derhalve 0,0 kg/jaar. De voor stikstofdepositie relevante bronnen betreffen de verkeersbewegingen ten gevolge van het plan en worden navolgend beschreven.

4.3.2 Verkeer

Ten gevolge van het woningbouwplan vindt een verkeersaantrekkende werking plaats. In de bepaling van de stikstofdepositie is rekening gehouden met het arriverend en vertrekkend verkeer binnen het plan.

De verkeersgeneratie is bepaald met behulp van de publicatie 381 "Toekomstbestendig parkeren - Kencijfers parkeren en verkeersgeneratie van het CROW. Ten aanzien van het onderzoeksgebied en de stedelijkheidsgraad is uitgegaan van "Rest bebouwde kom / matig stedelijk".

Tabel 1 Verkeersgeneratie

Type	Aantal	Kental verkeersgeneratie [bewegingen]	Verkeersgeneratie [bewegingen/etmaal]
Koop Huis, vrijstaand	18	8,6 per woning	155

Het verkeer is gemodelleerd binnen het plangebied en meegenomen tot aan de Heuvel. Hierna is het verkeer ruimschoots opgenomen in het heersend verkeersbeeld. De verkeersgeneratie is gemodelleerd middels het itemtype 'wegverkeer – binnen bebouwde kom'. Aeries Calculator maakt voor de verspreiding van emissies vanwege wegverkeer gebruik van de Standaardrekenmethode 2 (SRM-2) overeenkomstig de Regeling boordeling luchtkwaliteit 2007 (Rbl 2007).

Navolgende verbeelding geeft een weergave van de gehanteerde bronnen in de gebruiksfase.



Afbeelding 4 Grafische weergave gehanteerde bronnen gebruiksfase

4.4 Aanlegfase

Aanvullend is een berekening uit gevoerd naar de aanlegfase. Navolgend worden de uitgangspunten voor de berekening naar de aanlegfase beschreven. Bijlage B1.2 geeft een weergave van de invoergegevens.

4.4.1 Mobiele werktuigen

Ten behoeve van de aanlegfase van het plan zal gebruik worden gemaakt van mobiele werktuigen. Om de NO_x- en NH₃-emissie van de mobiele werktuigen te bepalen wordt gebruik gemaakt van de draaiuren van de mobiele werktuigen. De berekende emissie is berekende overeenkomstig de AERIUS methodiek zoals geactualiseerd door TNO in 2021². Tenslotte is ten aanzien van de belasting (%) voor werktuigcategorieën aangesloten bij de TNO actualisatie 2020³. Deze gecombineerde TNO methodiek maakt gebruik van de invoer van het vermogen (kW), de belasting (%) en de motortechnologie (STAGE-klasse) om het brandstofverbruik te bepalen. Vervolgens worden aan de hand van de NO_x- & NH₃-emissiefactoren voor brandstofverbruik de NO_x- & NH₃-emissie per werktuig berekend.

Voor de aanlegwerkzaamheden zal gebruik worden gemaakt van mobiele werktuigen. Aangezien de exacte uitvoeringswijze en het in te zetten materiaal nog onbekend is, is het aantal uren inzet van mobiele werktuigen gebaseerd op bureauveringscijfers.

De uitvoering van het plan start in 2023, daarom wordt het rekenjaar 2023 aangehouden, en de werkzaamheden worden in een worstcase situatie in 1 jaar uitgevoerd.

Bijlage B2 geeft een volledige weergave van de gehanteerde uitgangspunten en de berekende emissie.

4.4.2 Bouwverkeer

In de navolgende berekening is ervan uitgegaan dat ten behoeve van iedere woning 10 voertuigen (20 bewegingen) zwaar vrachtverkeer en 5 voertuigen (10 bewegingen) middelzwaar vrachtverkeer nodig zijn ten behoeve van de aan- en afvoer van bouwmaterialen. Tevens wordt voor de aanleg van de wadi gerekend met 20 voertuigen (40 bewegingen) zwaar verkeer en 5 voertuigen (10 bewegingen) middelzwaar vrachtverkeer. Ten behoeve van het gehele plan komt dit neer op circa 95 voertuigen (190 bewegingen) middelzwaar vrachtverkeer en 200 voertuigen (400 bewegingen) zwaar vrachtverkeer per jaar.

Daarnaast wordt rekening gehouden met 10 voertuigen licht verkeer (20 bewegingen) per werkdag (255 werkdagen per jaar) voor het arriveren en vertrekken van personen voor ondersteunde werkzaamheden. In totaal komt dit neer op 5.100 bewegingen.

Het verkeer is gemodelleerd binnen het plangebied en meegenomen tot aan de Heuvel. Hierna is het verkeer ruimschoots opgenomen in het heersend verkeersbeeld. De verkeersgeneratie is gemodelleerd middels het itemtype 'wegverkeer – binnen bebouwde kom'. Aeries Calculator maakt voor de verspreiding van emissies vanwege wegverkeer gebruik van de Standaardrekenmethode 2 (SRM-2) overeenkomstig de Regeling boordeling luchtkwaliteit 2007 (Rbl 2007).

Navolgende verbeelding geeft een weergave van de gehanteerde bronnen in de aanlegfase.

² TNO 2021 R12305 AUB (AdBlue verbruik, Uren, en Brandstofverbruik): een robuuste schatting van NO_x en NH₃ uitstoot van mobiele werktuigen, 13 december 2021

³ TNO 2020 R11528, Onderbouwing AERIUS emissiefactoren voor wegverkeer, mobiele werktuigen, binnenvaart en zeevaart, 8 oktober 2020



Abbeiding 5 Grafische weergave gehanteerde bronnen aanlegfase

5 REKENRESULTATEN EN BEOORDELING

Met behulp van het rekenprogramma Aeries Calculator is de stikstofdepositiebijdrage vanwege de gebruiks- en aanlegfase berekend ter plaatse van nabijgelegen gevoelige habitattypen in de voor het plan relevante Natura 2000-gebieden. In bijlage B1.1 en B1.2 zijn voor zowel de uitgevoerde berekening naar gebruiksfase als de aanlegfase weergegeven middels de Aeries PDF-export.

Uit de uitgevoerde berekeningen naar de gebruiksfase en de aanlegfase blijkt dat de stikstofdepositie in beide situaties niet meer dan 0,00 mol N/ha/jaar bedraagt. Het onderhavige plan zal afzonderlijk – of in combinatie met andere plannen – geen relevante significante cumulatieve effecten kunnen veroorzaken ter plaatse van nabijgelegen Natura 2000-gebieden. In het kader van een voortoets kunnen significant negatieve effecten derhalve worden uitgesloten waardoor het uitvoeren van een passende beoordeling niet aan de orde is en het aspect stikstofdepositie geen belemmering vormt voor de realisatie van het plan.

6 CONCLUSIE

In opdracht van Ruimte voor Ruimte is door Kragten een stikstofdepositie onderzoek uitgevoerd in verband met het woningbouwplan aan de Groenendaal te Gemert. Het plan behelst de beoogde ontwikkeling van een nieuw woongebied met maximaal 18 vrijstaande woningen.

Ten behoeve van de juridisch-planologische verankering van het initiatief dient een bestemmingsplanprocedure te worden doorlopen. Als onderdeel hiervan dient te worden bepaald of als gevolg van dit initiatief significant negatieve effecten op nabijgelegen Natura 2000-gebieden kunnen worden uitgesloten. Een van deze mogelijke beïnvloedingsfactoren is stikstofdepositie, waarvoor voorliggend onderzoek is uitgevoerd.

Uit de uitgevoerde berekeningen naar de gebruiksfase en de aanlegfase blijkt dat de stikstofdepositie in beide situaties niet meer dan 0,00 mol N/ha/jaar bedraagt. Het onderhavige plan zal afzonderlijk – of in combinatie met andere plannen – geen relevante significante cumulatieve effecten kunnen veroorzaken ter plaatse van nabijgelegen Natura 2000-gebieden. In het kader van een voortoets kunnen significant negatieve effecten derhalve worden uitgesloten waardoor het uitvoeren van een passende beoordeling niet aan de orde is en het aspect stikstofdepositie geen belemmering vormt voor de realisatie van het plan.

BIJLAGEN

B1 AERIUS

B1.1 Gebruiksfase

Projectberekening

Dit document geeft een overzicht van de invoer en rekenresultaten van een Projectberekening met AERIUS Calculator. De berekening is uitgevoerd binnen stikstofgevoelige Natura 2000-gebieden, op rekenpunten die overlappen met habitattypen en/of leefgebieden die aangewezen zijn in het kader van de Wet natuurbescherming, gekoppeld aan een aangewezen soort, of nog onbekend maar mogelijk wel relevant, en waar tevens sprake is van een overbelaste of bijna overbelaste situatie voor stikstof.



- [Overzicht](#)
- [Samenvatting situaties](#)
- [Resultaten](#)
- [Detailgegevens per emissiebron](#)

*Deze PDF is een digitaal bestand dat weer in te lezen is in AERIUS. Meer toelichting over deze PDF kunt u vinden in een bijbehorende leeswijzer. Deze leeswijzer en overige documentatie is te raadplegen via:
www.aerius.nl/handleidingen-en-leeswijzers*



Contactgegevens

Rechtspersoon
Inrichtingslocatie

Ruimte voor Ruimte
Groenendaal,
5421 XT Gemert

Activiteit

Omschrijving
Toelichting

RVR011Groenendaal te Gemert
RVR011Groenendaal te Gemert Onderzoek stikstofdepositie
gebruiksfase

Berekening

AERIUS kenmerk
Datum berekening
Rekenconfiguratie

S2c7qBj45BDV
22 november 2023, 10:02
Wnb-rekengrid

Totale emissie

Gebruiksfase - Beoogd

Rekenjaar	Emissie NH ₃	Emissie NO _x
2024	0,1 kg/j	3,8 kg/j

Resultaten



Gebruiksfase - Beoogd
Gekarteerd oppervlak met toename (ha)
Gekarteerd oppervlak met afname (ha)
Grootste toename
Grootste afname

Hoogste bijdrage	Hexagon	Gebied
-		
-		
-		
-		
-		

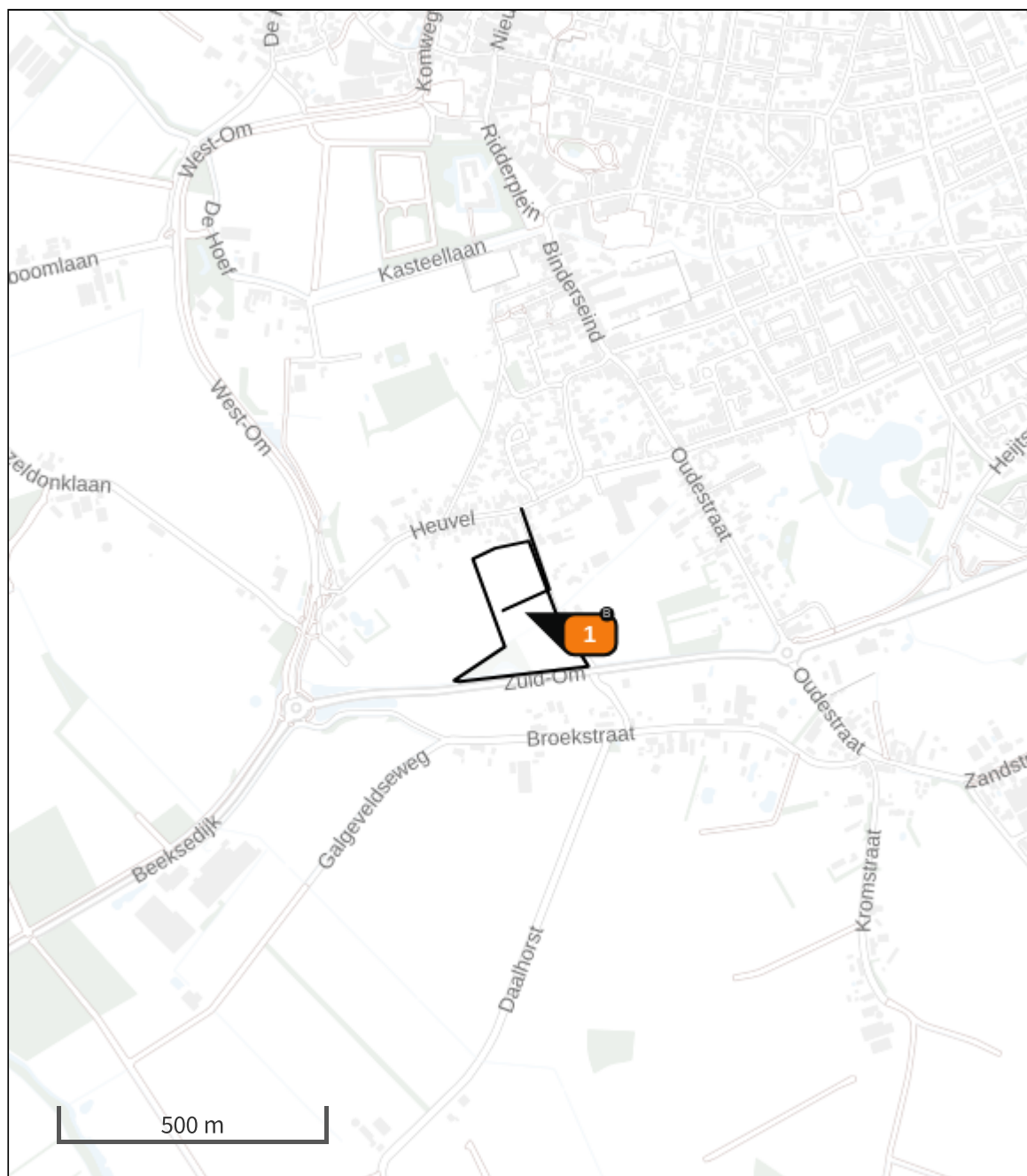


Gebruiksphase (Beoogd), rekenjaar 2024

Emissiebronnen

	Emissie NH ₃	Emissie NO _x
 Wonen en Werken Woningen Woningen (gasloos)	-	-
 Verkeersnetwerk	0,1 kg/j	3,8 kg/j

Hoogste af- en toename op (bijna) overbelaste stikstofgevoelige Natura 2000 gebieden.



- | | |
|--|--|
|  Habitrichtlijn |  Grootste toename (projectberekening) |
|  Vogelrichtlijn |  Grootste afname (projectberekening) |
|  Vogelrichtlijn, Habitrichtlijn |  Hoogste totaal (achtergrond + projectberekening) |
|  Niet bepaald | |

De letters bij de bronlabels op de kaart geven bij welke type situaties de bronnen horen: beoogde situatie (B), referentiesituatie (R) en/of salderingsituatie (S).

Resultaten stikstofgevoelige Natura 2000 gebieden situatie "Gebruiksfase" (Beoogd) incl. saldering e/o referentie

	Berekend (ha gekarteerd)	Hoogste totale depositie (mol N/ha/jr)	Met toename (ha gekarteerd)	Grootste toename (mol N/ha/jr)	Met afname (ha gekarteerd)	Grootste afname (mol N/ha/jr)
Totaal	-	-	-	-	-	-

Gebruiksfase, Rekenjaar 2024

1 Wonen en Werken | Woningen

Naam	Woningen (gasloos)	Uittreedhoogte	<u>1,0 m</u>
Locatie	X:175476,4	Warmteinhoud	0,000 MW
	Y:395355,98	Spreiding	1 m
Oppervlakte	3,23 ha		
Wijze van ventilatie	Niet geforceerd		
Temporele variatie	<u>Continue Emissie</u>		

2 Wegverkeer | Weg

Naam	Verkeersgeneratie	Links	Rechts	NO _x	3,8 kg/j
Locatie	X:175515,17 Y:395428,58	Type scherm	-	NO ₂	0,6 kg/j
Lengte	257,47 m	Hoogte	-	NH ₃	0,1 kg/j
Wegtype	Binnen bebouwde kom (doorstromend)	Afstand tot de weg	-		
Rijrichting	Beide richtingen				
Tunnelfactor	1				
Type hoogteligging	Normaal				
Weghoogte t.o.v. maaiveld	0 m				
Verkeer	Max. snelheid	Aantal voertuigbewegingen		In file	
Licht verkeer	Voorgeschreven factoren	155,0 /etmaal		0,0 %	
Middelzwaar vrachtverkeer	Voorgeschreven factoren	0,0 /etmaal		0,0 %	
Zwaar vrachtverkeer	Voorgeschreven factoren	0,0 /etmaal		0,0 %	
Busverkeer	Voorgeschreven factoren	0,0 /etmaal		0,0 %	

Disclaimer

Hoewel verstrekte gegevens kunnen dienen ter onderbouwing van een vergunningaanvraag, kunnen er geen rechten aan worden ontleend. De eigenaar van AERIUS aanvaardt geen aansprakelijkheid voor de inhoud van de door de gebruiker aangeboden informatie. Bovenstaande gegevens zijn enkel bruikbaar tot er een nieuwe versie van AERIUS beschikbaar is. AERIUS is een geregistreerd handelsmerk in Europa. Alle rechten die niet expliciet worden verleend, zijn voorbehouden.

Rekenbasis

Deze berekening is tot stand gekomen op basis van

AERIUS versie 2023.0.1_20231106_3125d8b3c1

Database versie 2023.0.1_3125d8b3c1_calculator_nl_stable

Voor meer informatie over de gebruikte methodiek en data zie:

<https://www.aerius.nl/>

B1.2 Aanlegfase

Projectberekening

Dit document geeft een overzicht van de invoer en rekenresultaten van een Projectberekening met AERIUS Calculator. De berekening is uitgevoerd binnen stikstofgevoelige Natura 2000-gebieden, op rekenpunten die overlappen met habitattypen en/of leefgebieden die aangewezen zijn in het kader van de Wet natuurbescherming, gekoppeld aan een aangewezen soort, of nog onbekend maar mogelijk wel relevant, en waar tevens sprake is van een overbelaste of bijna overbelaste situatie voor stikstof.



- [Overzicht](#)
- [Samenvatting situaties](#)
- [Resultaten](#)
- [Detailgegevens per emissiebron](#)

*Deze PDF is een digitaal bestand dat weer in te lezen is in AERIUS. Meer toelichting over deze PDF kunt u vinden in een bijbehorende leeswijzer. Deze leeswijzer en overige documentatie is te raadplegen via:
www.aerius.nl/handleidingen-en-leeswijzers*



Contactgegevens

Rechtspersoon
Inrichtingslocatie

Ruimte voor Ruimte
Groenendaal,
5421 XT Gemert

Activiteit

Omschrijving
Toelichting

RVR011Groenendaal te Gemert
RVR011Groenendaal te Gemert Onderzoek stikstofdepositie
aanlegfase

Berekening

AERIUS kenmerk
Datum berekening
Rekenconfiguratie

Rx1LLJVsTNvv
22 november 2023, 10:02
Wnb-rekengrid

Totale emissie

Aanlegfase - Beoogd

Rekenjaar	Emissie NH ₃	Emissie NO _x
2023	5,6 kg/j	134,9 kg/j

Resultaten


Aanlegfase - Beoogd
Gekarteerd oppervlak met toename (ha)
Gekarteerd oppervlak met afname (ha)
Grootste toename
Grootste afname

Hoogste bijdrage	Hexagon	Gebied
-		
-		
-		
-		
-		

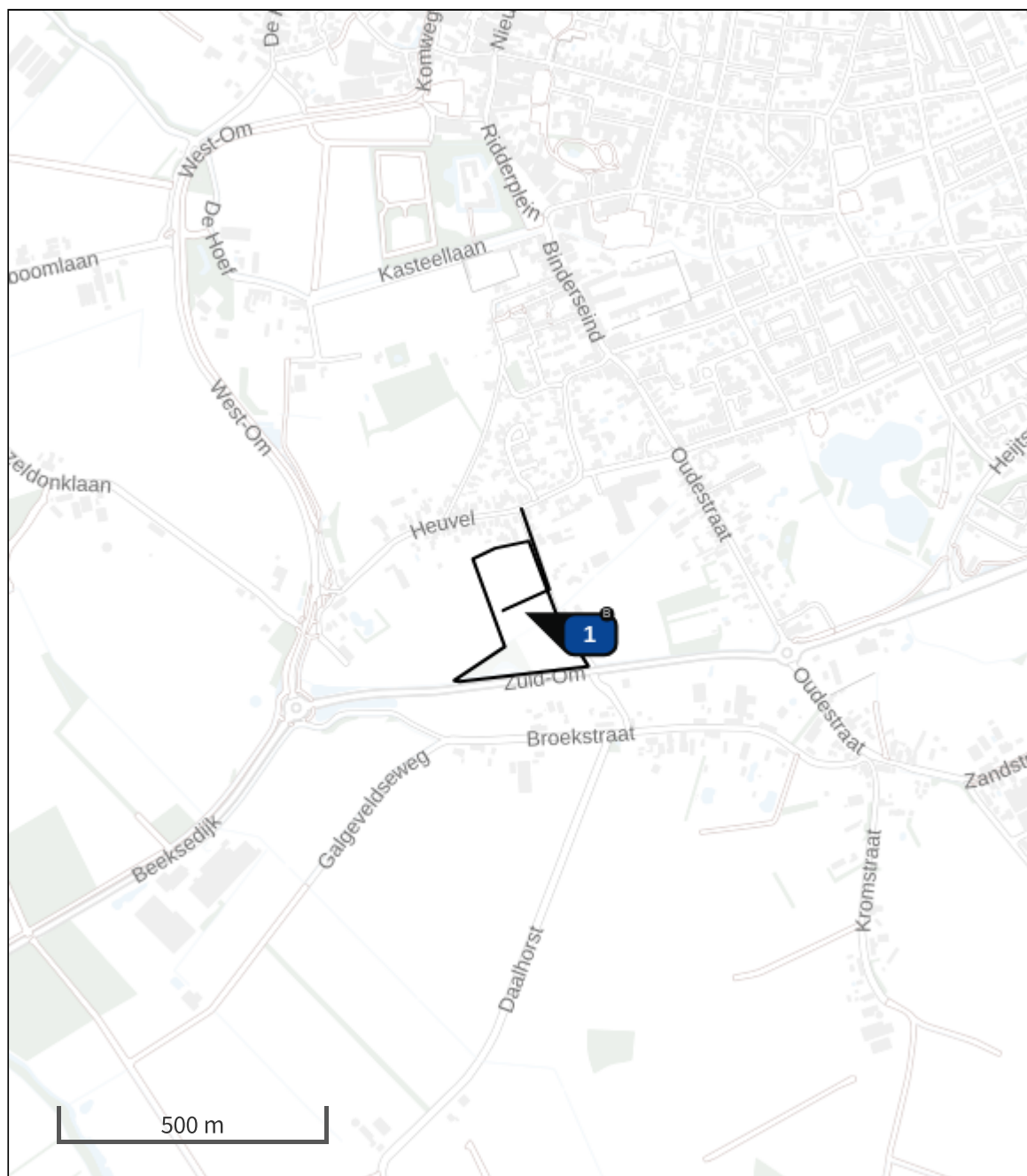


Aanlegfase (Beoogd), rekenjaar 2023

Emissiebronnen

	Emissie NH ₃	Emissie NO _x
1 Anders... Anders... Mobiele werktuigen	5,6 kg/j	134,0 kg/j
 Verkeersnetwerk	25,0 g/j	0,9 kg/j

Hoogste af- en toename op (bijna) overbelaste stikstofgevoelige Natura 2000 gebieden.



- | | |
|--|--|
|  Habitrichtlijn |  Grootste toename (projectberekening) |
|  Vogelrichtlijn |  Grootste afname (projectberekening) |
|  Vogelrichtlijn, Habitrichtlijn |  Hoogste totaal (achtergrond + projectberekening) |
|  Niet bepaald | |

De letters bij de bronlabels op de kaart geven bij welke type situaties de bronnen horen: beoogde situatie (B), referentiesituatie (R) en/of salderingsituatie (S).

Resultaten stikstofgevoelige Natura 2000 gebieden situatie "Aanlegfase" (Beoogd) incl. saldering e/o referentie

	Berekend (ha gekarteerd)	Hoogste totale depositie (mol N/ha/jr)	Met toename (ha gekarteerd)	Grootste toename (mol N/ha/jr)	Met afname (ha gekarteerd)	Grootste afname (mol N/ha/jr)
Totaal	-	-	-	-	-	-

Aanlegfase, Rekenjaar 2023

1 Anders... | Anders...

Naam	Mobiele werktuigen	Uittreedhoogte	4,0 m	NO _x	134,0 kg/j
Locatie	X:175476,4 Y:395355,98	Warmteinhoud	<u>0,000 MW</u>	NH ₃	5,6 kg/j
Oppervlakte	3,23 ha	Spreiding	0 m		
Wijze van ventilatie	Niet geforceerd				
Temporele variatie	<u>Continue Emissie</u>				

2 Wegverkeer | Weg

Naam	Bouwverkeer	Links	Rechts	NO _x	0,9 kg/j
Locatie	X:175515,17 Y:395428,58	Type scherm	-	NO ₂	0,2 kg/j
Lengte	257,46 m	Hoogte	-	NH ₃	25,0 g/j
Wegtype	Binnen bebouwde kom (doorstromend)	Afstand tot de weg	-		
Rijrichting	Beide richtingen				
Tunnelfactor	1				
Type hoogteligging	Normaal				
Weghoogte t.o.v. maaiveld	0 m				
Verkeer	Max. snelheid	Aantal voertuigbewegingen	In file		
Licht verkeer	Voorgeschreven factoren	5.100,0 /jaar	0,0 %		
Middelzwaar vrachtverkeer	Voorgeschreven factoren	190,0 /jaar	0,0 %		
Zwaar vrachtverkeer	Voorgeschreven factoren	400,0 /jaar	0,0 %		
Busverkeer	Voorgeschreven factoren	0,0 /jaar	0,0 %		

Disclaimer

Hoewel verstrekte gegevens kunnen dienen ter onderbouwing van een vergunningaanvraag, kunnen er geen rechten aan worden ontleend. De eigenaar van AERIUS aanvaardt geen aansprakelijkheid voor de inhoud van de door de gebruiker aangeboden informatie. Bovenstaande gegevens zijn enkel bruikbaar tot er een nieuwe versie van AERIUS beschikbaar is. AERIUS is een geregistreerd handelsmerk in Europa. Alle rechten die niet expliciet worden verleend, zijn voorbehouden.

Rekenbasis

Deze berekening is tot stand gekomen op basis van

AERIUS versie 2023.0.1_20231106_3125d8b3c1

Database versie 2023.0.1_3125d8b3c1_calculator_nl_stable

Voor meer informatie over de gebruikte methodiek en data zie:

<https://www.aerius.nl/>

B2 EMISSIEBEPALING

Emissiebepaling

Mobiele Werktuigen per woning

Naam	Werktuig	STAGE Klasse	Type werktuigcategorie Aerius	Bouwjaar	Vermogen [kW]	Classificatie tabel TNO	Motor-efficiëntie	Belasting [%]	Dieseltental [L/uur]	Bedrijfsduur [uren]	Dieselverbruik [L]	AdBlue verbruik [L]	NO _x -emissie [kg]	NH ₃ -emissie [kg]
Betonstortter	betonstorters 200 kW	STAGE IV	betonstorters 200 kW, bouwjaar vanaf 2014	2018	200	D	0,92274469	69,2857%	36,55	4,6	168,1	10,1	0,93	0,04
Graafmachine	graafmachines 100 kW	STAGE IV	graafmachines 100 kW, bouwjaar vanaf 2015	2018	100	D	0,92274469	69,2857%	18,54	10	185,4	11,1	1,05	0,04
Hijskraan	hijskranen 200 kW	STAGE IV	hijskranen 200 kW, bouwjaar vanaf 2014	2018	200	D	0,92274469	69,2857%	36,55	12	438,6	26,3	2,43	0,11
Laadschop	laadschoppen op banden 200 kW	STAGE IV	laadschoppen op banden 200 kW, bouwjaar vanaf 2014	2018	200	D	0,92274469	55,0000%	29,26	10	292,6	17,6	1,63	0,07
Trilplaat	trilplaten 10 kW	STAGE II	trilplaten 10 kW, bouwjaar vanaf 2002	2005	10	X	1,05101005	40,0000%	1,92	4	7,7	0	0,25	0,00
Verreiker	verreikers 100 kW	STAGE IV	verreikers 100 kW, bouwjaar vanaf 2015	2018	100	D	0,92274469	84,0000%	22,30	8	178,4	10,7	1,00	0,04
Totaal:													7,29	0,30

Mobiele werktuigen graafwerkzaamheden wadi

Naam	Werktuig	STAGE Klasse	Type werktuigcategorie Aerius	Bouwjaar	Vermogen [kW]	Classificatie tabel TNO	Motor-efficiëntie	Belasting [%]	Dieseltental [L/uur]	Bedrijfsduur [uren]	Dieselverbruik [L]	AdBlue verbruik [L]	NO _x -emissie [kg]	NH ₃ -emissie [kg]
Graafmachine	graafmachines 100 kW	STAGE IV	graafmachines 100 kW, bouwjaar vanaf 2015	2018	100	D	0,92274469	69,2857%	18,54	24	185,4	11,1	1,05	0,04
Laadschop	laadschoppen op banden 200 kW	STAGE IV	laadschoppen op banden 200 kW, bouwjaar vanaf 2014	2018	200	D	0,92274469	55,0000%	29,26	24	292,6	17,6	1,63	0,07
Totaal:													2,68	0,11

Bouwverkeer

Categorie	Voertuigen per dag	Bewegingen per dag	Voertuigen per woning	Bewegingen per woning	Voertuigen Wadi	Bewegingen Wadi
Lichtverkeer	10	20		0,0		0,0
Middel zwaar vrachtverkeer		0	5,0	10,0	5,0	10,0
Zwaar vrachtverkeer		0	10,0	20,0	20,0	40,0

Aantal woningen: **18**

Uitvoeringsduur: **1** jaar **255** werkdagen

Totaal
 Mobile werktuigen: 131,3 kg NO_x
 5,5 kg NH₃

Per jaar
 134,0 kg NO_x
 5,6 kg NH₃

Bouwverkeer:
 5.100,0 bewegingen licht verkeer
 190,0 bewegingen middelzwaar
 400,0 bewegingen zwaar

5.100,0 bewegingen licht verkeer
190,0 bewegingen middelzwaar
400,0 bewegingen zwaar