BLAD 1

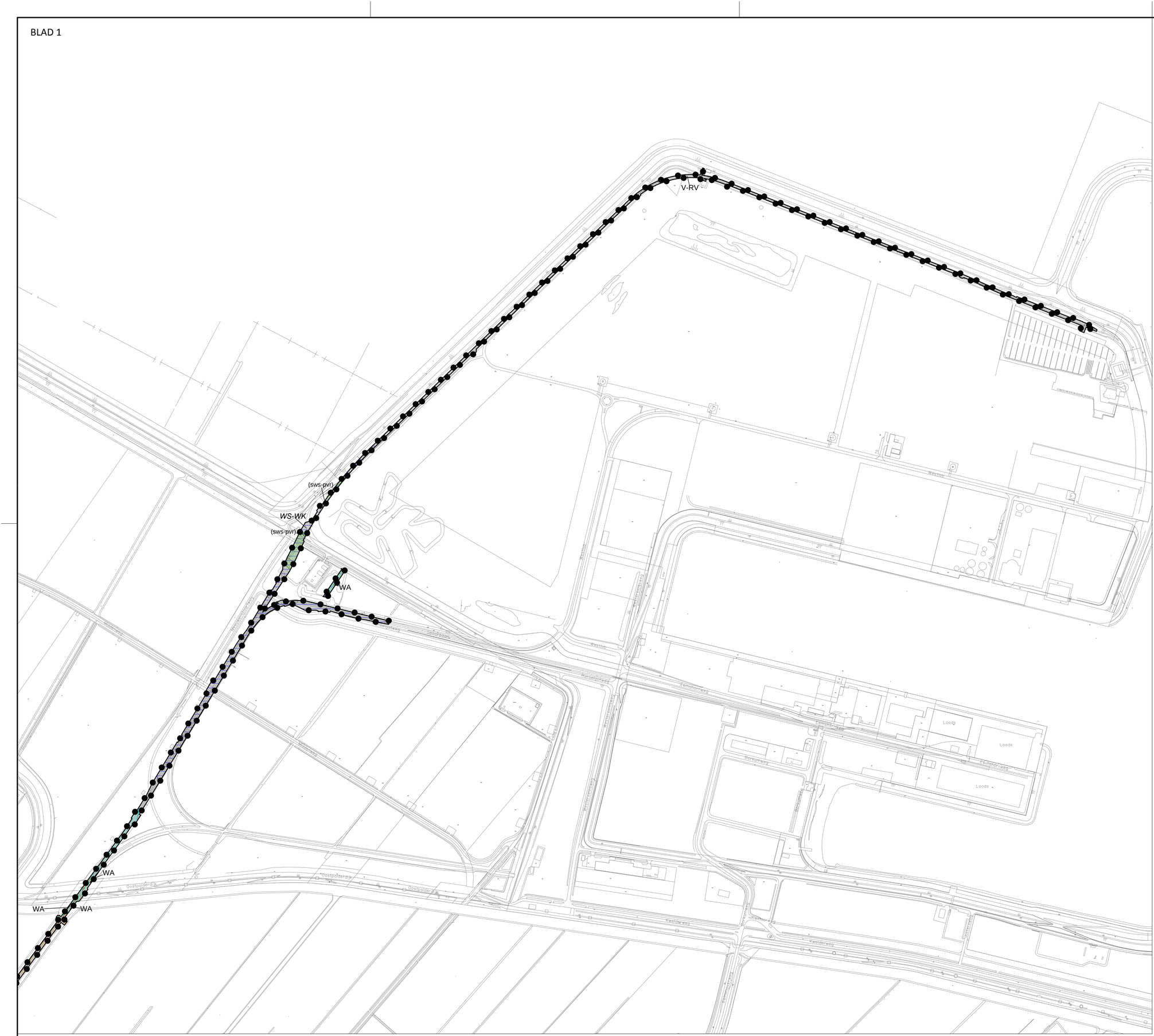

BLAD 2

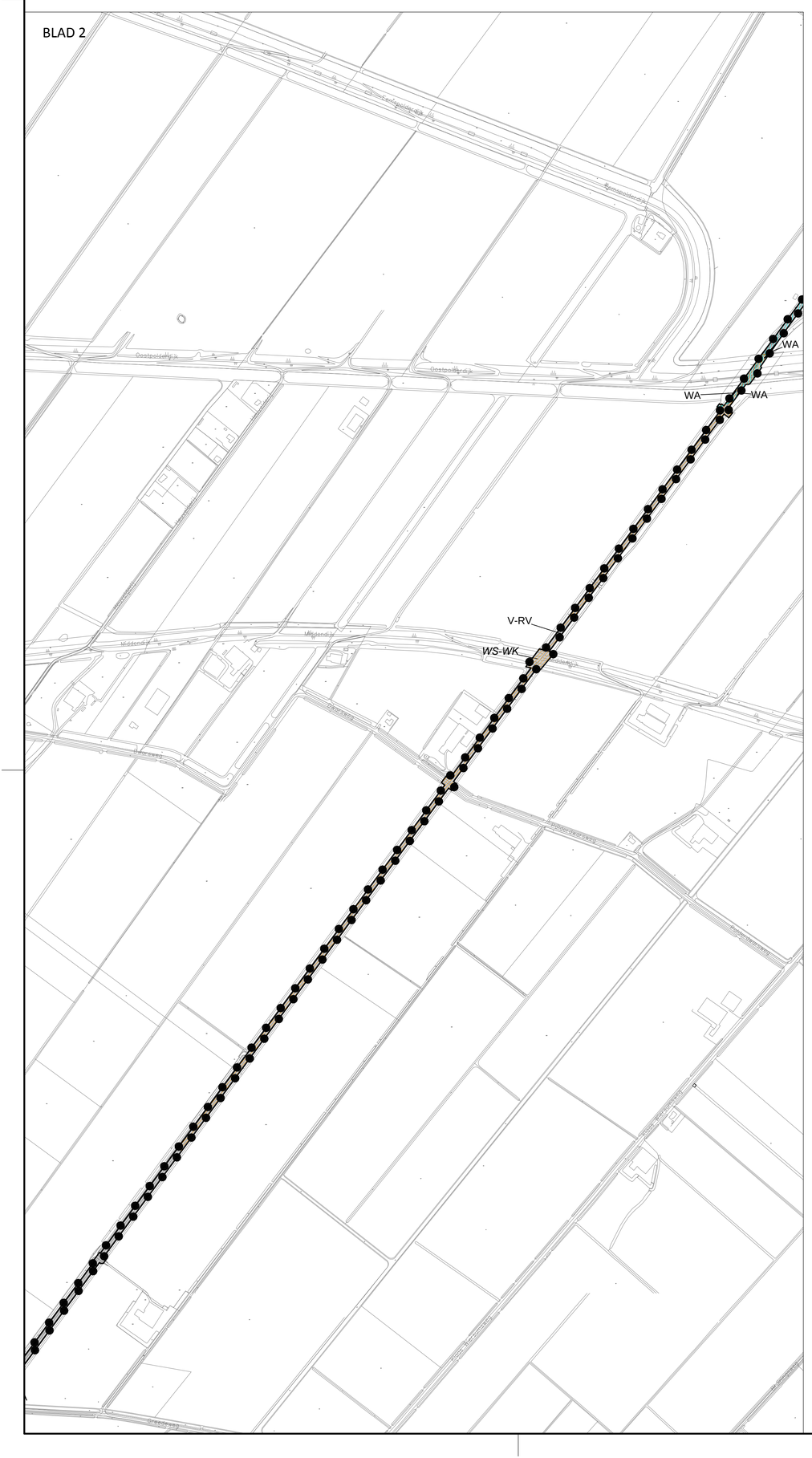

BLAD 3

Plangebied

grens plangebied

Enkelbestemmingen

- V-RV — Verkeer - Railverkeer
- WA — Water

Dubbelbestemmingen

- L-B — Leiding - Buisleiding
- WS-WK — Waterstaat - Waterkering

Gebiedsaanduidingen

- geluidzone - industrie
- overige zone - windturbine
- veiligheidszone - bevi
- vrijwaringszone - molenbiotoop
- vrijwaringszone - waterkering 1

Functieaanduidingen

- (sws-pvr) — specifieke vorm van waterstaat - profiel vrije ruimte

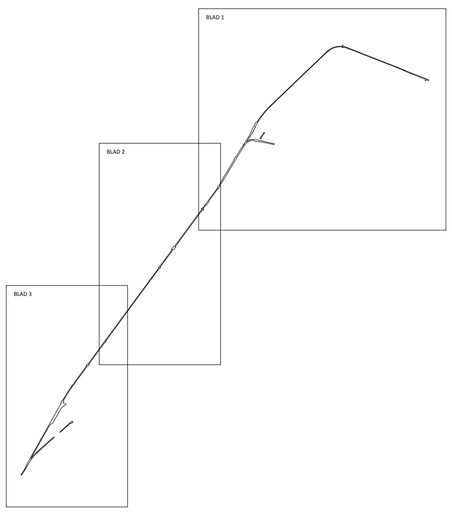

Opdrachtgever
Railinfra Solutions

Project
SpoorRds - Ems

Imro-idn : NL.IMRO.1651.BP035-0401

Status		Datum
Voorontwerp	:	13-10-2014
Ontwerp	:	26-02-2015
Ter vaststelling	:	05-11-2015
Vaststelling Raad	:	03-12-2015

Schaal
1:5000

Tekenaar
S. Israel

Projectleider
M.E.C. Mutsaers

Blad in bladen
1-1

Tekeningnummer
08-268405-BP-VA-RS-151209

Formaat
A0

www.anteagroup.nl

anteagroup

K:\2015\2000\202\68405.07\RO advies\Bestemmingsplan\Kaart + verdergrond\08-268405-BP-VA-RS-151209.dwg