Watersleutel

Versie

Beweeg cursor over begrippen voor toelichting.

Blauwe vakjes invullen. Druk vervolgens op update.

Projectnaam & omschrijving

1-8-2022

17 370 12 1 44

Bestemmingplan

Noordeindseweg 340

Watersysteem

polder/boezem		**Bergboezem Berkel**
gemaalcapaciteit	*mm/etmaal*	**16.1**
peilgebied	kaart	**GPG2008BKL V**

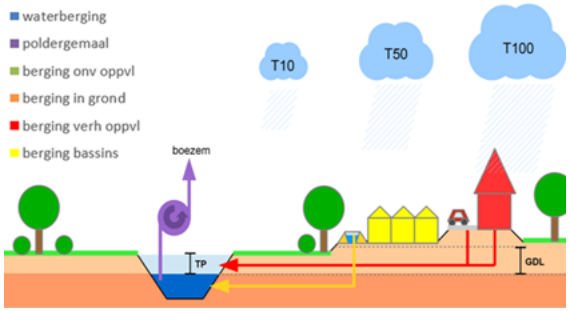

Oppervlakteverdeling plangebied

		HUIDIG	TOEKOMSTIG
Stedelijk			
verhard infrastr./bebouwing	*m²*	**0**	**2415**
onverhard stedelijk	*m²*	**0**	**6187**
Agrarisch glastuinbouw			
verhard glasgebied	*m²*	**5825**	**0**
onverhard glasgebied	*m²*	**2777**	**0**
Agrarisch gras, akkerbouw, natuur			
verhard landelijk	*m²*	**0**	**0**
onverhard landelijk	*m²*	**0**	**0**
Water			
huidig aanwezig water	*m²*	**0**	**0**
Totaal			
oppervlakte plangebied	*m²*	**8602**	**8602**

Gebiedskenmerken

		HUIDIG	TOEKOMSTIG
gemiddeld maaiveld	*NAP m*	**-4.00**	**-4.00**
maatgevend peil	*NAP m*	**-6**	**-6**
gemiddelde drooglegging	*m*	**2**	**2**

Oppervlaktewater in m²

		Totaal	Ontwikkeling	Klimaat 2050
extra te realiseren	*kruimelgeval*	**0**	-466	466
huidig aanwezig		**0**	0	
totaal te realiseren		**0**	-466	466
	aandeel plangebied	0.0%	-5.4%	5.4%

Waterberging in m³

		Totaal	Ontwikkeling	Klimaat 2050
extra te realiseren	*kruimelgeval*	**0.0**	-222.4	222.4

Huidig, actueel klimaat, T50

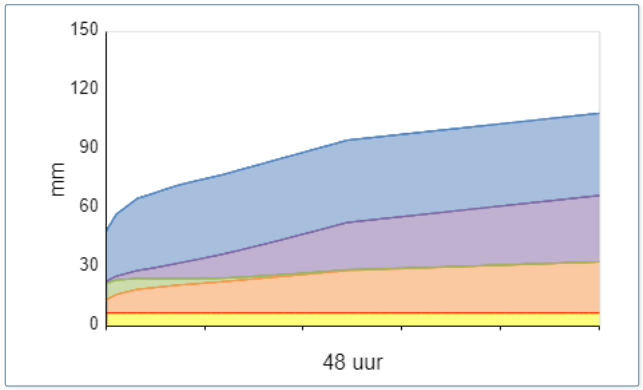

Ontwikkeling, klimaat 2050, T100

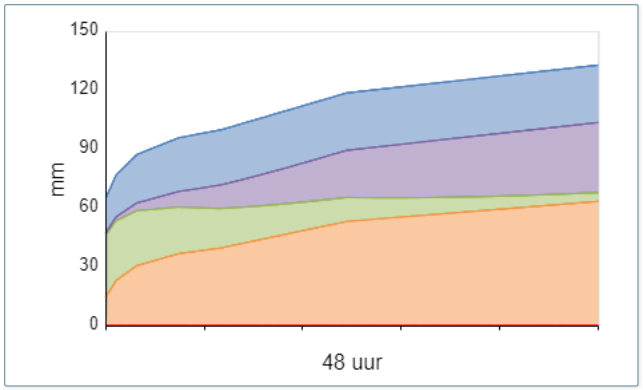

Grafieken dienen alleen ter verduidelijking van de principes