GEM. ZEIST

GEM. MAARN

GEM. DOORN

GEM. BUNNIK

WERKHOVEN

GEM. LANGBROEK

DOORN

NEDERLANGBROEK

N.

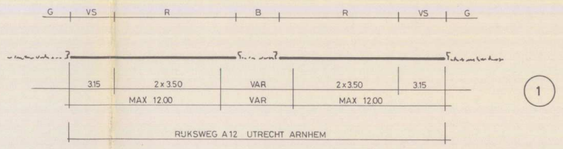

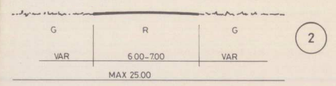



VERKLARING.

B BERM
G GROEN
R RUWEG
VS VLUCHTSTROOK

DWARSPROFIELEN.

SCHAAL 1:200.

RENVOOI.

AANDUIDINGEN.

- BESTAANDE BEBOUWING EN TOPOGRAFISCHE GEGEVENS
- GEBIED VALLENDE BUITEN HET PLAN
- BESCHERMD MONUMENT DER BOUWKUNST
- GRENS VAN EEN BESCHERMD ARCHEOLOGISCH MONUMENT
- 2 VERWIJZING NAAR EEN DWARSPROFIEL
- WEG VOOR NATIONAAL VERKEER (RUKSWEG A12)
- WEG VOOR STREEKVERKEER (LANGBROEKERDUK, TRAAU, DE ZUWE)
- WEG VOOR PLAATSELIJK VERKEER (OVERIGE VERHARDE OPENBARE WEGEN)
- OLIËTRANSPORTLEIDING
- GASTRANSPORTLEIDING
- GRENS VAN GEMEENTE
- GRENS VAN HET PLAN, INCIDENTEEL TEVENS GRENS VAN DE GEMEENTE
- GRENS VAN HET WATERWINGEBIED I
- GRENS VAN HET WATERWINGEBIED II INCIDENTEEL TEVENS GRENS VAN DE GEMEENTE

} WAARBINNEN DE VERORDENING "GRONDWATER- EN BODEMBESCHERMING PROVINCIE UTRECHT" VAN TOEPASSING IS

Beboort bij besluit van gedeputeerde staten van Utrecht van 15 november 1983 o/d Rv nr b/RO/2083
De griffier der staten

BESTEMMINGEN.

WEG	2.01
BOS	2.03
GEBIED VAN LANDSCHAPPELIJK OF NATUURWETENSCHAPPELIJKE WAARDE MET AGRARISCH GEBRUIK	2.04
AGRARISCH-BOUWPERCEEL-1	2.06
AGRARISCH-BOUWPERCEEL-2	2.07

ZIE VOOR NADERE AANDUIDING DE BIJBEHOREND VOORSCHRIFTEN.

Bouwperceel Dwarsweg 4.
Gewijzigd door burgemeester en wethouders op 5.6.1984.
Goedgekeurd door gedeputeerde staten op 18.9.1984.

Beboort bij raadsbesluit van 16 DEC. 1982 nr. 187.
Mij bekend,
De Secretaris van Driebergen-Rijsenburg

306860

GEMEENTE DRIEBERGEN-RIJSENBURG	SCHAAL 1:10000
BESTEMMINGSPLAN LANDELIJK-GEBIED-1982	
VASTGESTELD (ex art. 10 van de wet R.O.) d.d. 16 december 1982	