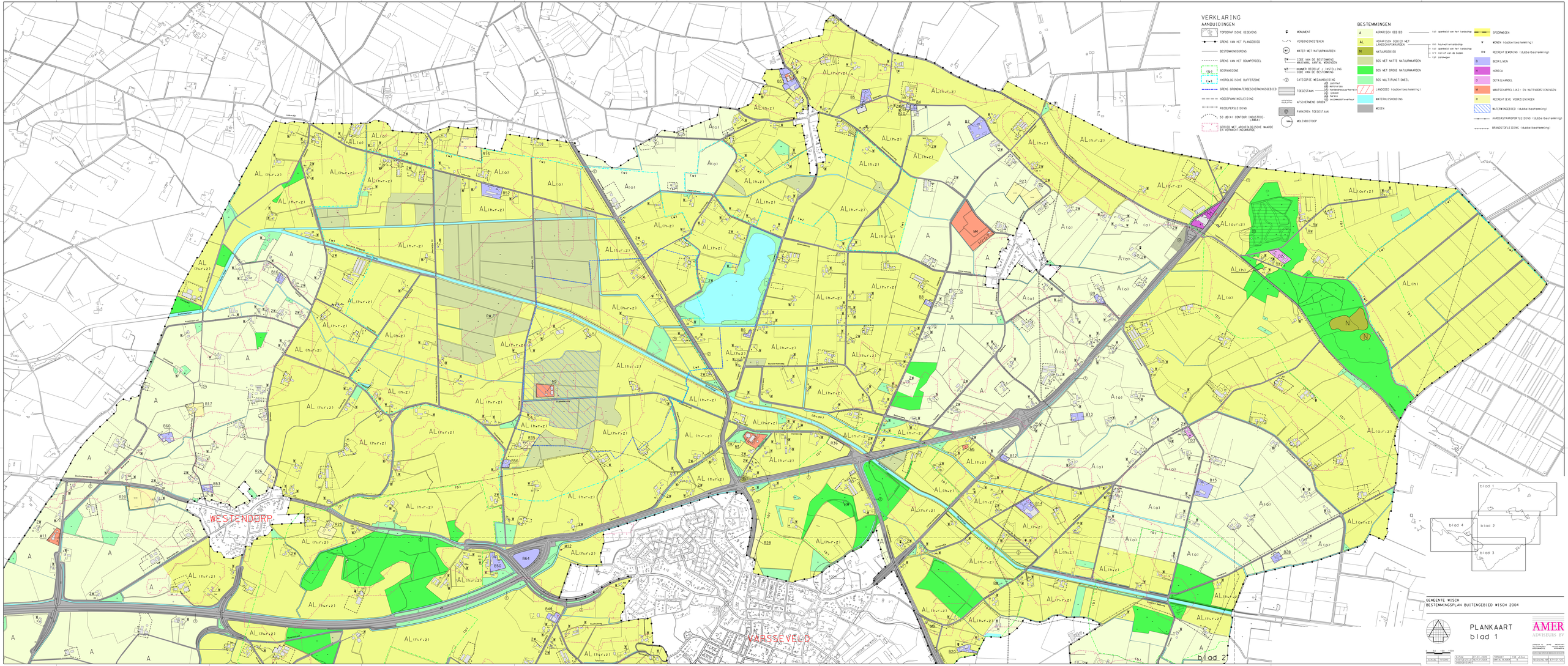
VERKLARING
AANDUIDINGEN
TOPOGRAFISCHE GEGEVENS
GRENS VAN HET PLANGEBIED
BESTEMMINGSGRENS
GRENS VAN HET BOUWPERCEEL
BOSRANDZONE
HYDROLOGISCHE BUFFERZONE
GRENS GRONDWATERBESCHERMINGSGEBIED
HOOGSPANNINGSLEIDING
RIOOLPERSLEIDING
50 dB(A) CONTOUR INDUSTRIE-LAWAI
GEBIED MET ARCHEOLOGISCHE WAARDE EN VERWACHTINGSWAARDE
MONUMENT
VERWIJZINGSTEKEN
WATER MET NATUURWAARDEN
CODE VAN DE BESTEMMING
MAXIMAAL AANTAL WONINGEN
NUMMER BEDRIJF / INSTELLING
CODE VAN DE BESTEMMING
CATEGORIE MILIEUZONERING
TOEGESTAAN
AFSCHERMEND GROEN
PARKEREN TOEGESTAAN
MOLENREGISTOOP
BESTEMMINGEN
A AGRARISCH GEBIED
AL AGRARISCH GEBIED MET LANDSCHAPSWAARDEN
N NATUURGEBIED
BOS MET NATTE NATUURWAARDEN
BOS MET GROOTE NATUURWAARDEN
BOS MULTIFUNCTIONEEL
LANDGOED (dubbele bestemming)
WATERHUISHOUDING
WEGEN
(1a) openbaar vaar het landschap
(1b) huisvestiningsdrempel
(1c) openbaar vaar het landschap
(2) recreëren op de boten
(3) zondagen
SPOORWEGEN
W WONEN (dubbele bestemming)
RW RECREATIEWONING (dubbele bestemming)
B BEDRIJVEN
H HORECA
D DETAILHANDEL
M MARTSCHAPPELIJKE- EN NUTSVOORZIENINGEN
R RECREATIEVE VOORZIENINGEN
WATERWINGEBIED (dubbele bestemming)
AARDGASTRANSPORTLEIDING (dubbele bestemming)
BRANDSTOFLEIDING (dubbele bestemming)
WESTENDORP
VARSSEVELD
blad 1
blad 2
blad 3
blad 4
GEMEENTE WISCH
BESTEMMINGSPLAN BUITENGEBIED WISCH 2004
PLANKAART
blad 1
AMER
ADVISERS BV
SCHAAL 1:5000
DATUM 01-12-2004
GEWIJZIGD 01-12-2004
GEOGEVALIDEERD
FORMAAT A0 LIGGEND
DIGITAL BLADNR. 8
VASTGESTELD DOOR DE GEMEENTERAAD
VERSTREKKING BESTEMMINGSPLAN
VERSTREKKING BESTEMMINGSPLAN

blad 1

blad 4

VARSSEVELD

blad 3

VERKLARING

AANDUIDINGEN

- TOPOGRAFISCHE GEGEVENS
- GRENS VAN HET PLANGEBIED
- BESTEMMINGSGRENS
- GRENS VAN HET BOUWPERCEEL
- (b) BOSRANDZONE
- (w) HYDROLOGISCHE BUFFERZONE
- GRENS GRONDWATERBESCHERMINGSGEBIED
- HOOGSPANNINGSLEIDING
- RIOOLPERSLEIDING
- 50 dB(A) CONTOUR INDUSTRIELAWAI
- GEBIED MET ARCHEOLOGISCHE WAARDE EN VERWACHTINGSWAARDE
- MONUMENT
- VERBINDINGSTEKEN
- (W) WATER MET NATUURWAARDEN
- Z4 CODE VAN DE BESTEMMING MAXIMAAL AANTAL WONINGEN
- M3 NUMMER BEDRIJF / INSTELLING CODE VAN DE BESTEMMING
- (2) CATEGORIE WIGANDUIDING
- TOEGESTAAN
  - (1) tijdelijk
  - (2) motorcross
  - (3) hondenuitlaatterrein
  - (4) camper
  - (5) horeca
  - (6) accommodatie/overhaar
- AFSCHERMENDE GROEN
- (P) PARKEREN TOEGESTAAN
- (MT) MOLENBIOTOOP

BESTEMMINGEN

- A AGRARISCH GEBIED — (1) openheid van het landschap
- AL AGRARISCH GEBIED MET LANDSCHAPSWAARDEN
  - (h) houtwal/erfbeplanting
  - (o) openheid van het landschap
  - (v) recreatief van de boeren
  - (z) zijdewegen
- N NATUURGEBIED
- BOS MET NATTE NATUURWAARDEN
- BOS MET DROGE NATUURWAARDEN
- BOS MULTIFUNCTIONEEL
- LANDGOED (dubbelbestemming)
- WATERHUISHOUDING
- WEGEN
- SPOORWEGEN
- W WONEN (dubbelbestemming)
- RW RECREATIEWONING (dubbelbestemming)
- B BEDRIJVEN
- H HORECA
- D DETAILHANDEL
- M MARTSCHAPPELIJKE- EN NUTSVOORZIENINGEN
- R RECREATIEVE VOORZIENINGEN
- WATERWINGEBIED (dubbelbestemming)
- AARDGASTRANSPORTLEIDING (dubbelbestemming)
- BRANDSTOFLEIDING (dubbelbestemming)

blad 1
blad 4
blad 2
blad 3

GEMEENTE WISCH
BESTEMMINGSPLAN BUITENGEBIED WISCH 2004

PLANKAART
blad 2

AMER
ADVISEURS BV

0 50 100 150m

SCHAAL 1:5000

DATUM 01-12-2005
GEWIJZIGD OP 01-12-2005
GEKEURD DOOR

FORMAAT 1.00x.81cm
AANTAL BLADEN 4

COMPANY ID 0050 - WISCH
PROJECT NAME BP BUITENGEBIED WISCH
PROJECT NR. 4

PROJECTNR. WISCH 07-07-02

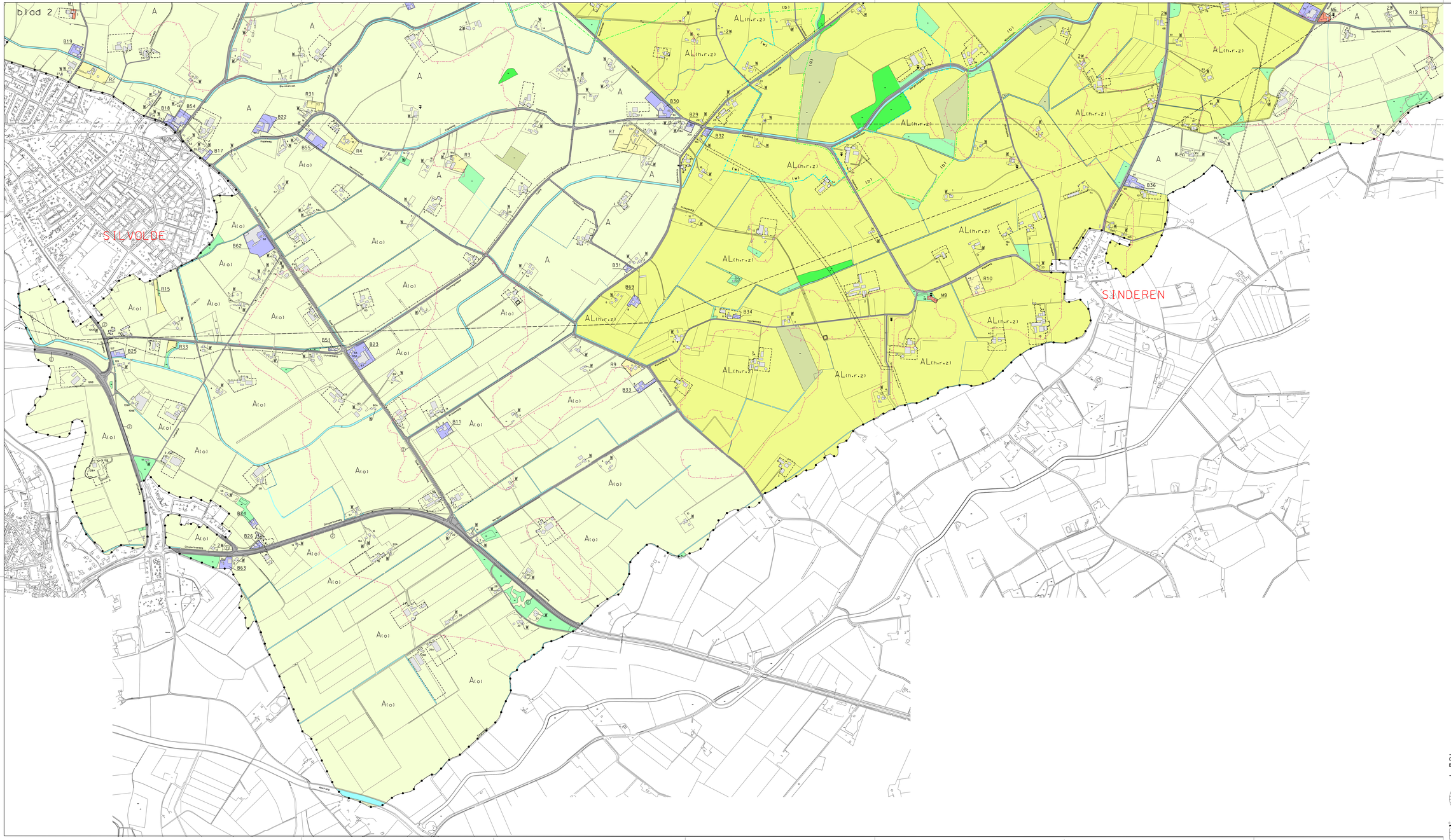
blad 2
SILVOLDE
SINDEREN
A
A(o)
AL(h,r,z)
B19
B18
B54
B17
B22
B55
B31
R4
R3
R7
B30
B29
B32
B36
R12
M6
B62
R15
B25
B33
B51
B23
B69
B34
R10
M9
R9
B11
B24
B26
B63
Bosweg
Tijdpad
Kerkstraat
Kerkhofweg
Dorpsstraat
Oude Dijk
Kaarsmaker
Kaarsmakersweg
Hoogstraat
Hoogstraatweg
Kaarsmakersdijk
Molenweg
Molenweg
Molenweg

VERKLARING

AANDUIDINGEN

- TOPOGRAFISCHE GEGEVENS
- GRENS VAN HET PLANGEBIED
- BESTEMMINGSGRENS
- GRENS VAN HET BOUWPERCEEL
- (b) BOSRANDZONE
- (w) HYDROLOGISCHE BUFFERZONE
- GRENS GRONDWATERBESCHERMINGSGEBIED
- HOOGSPANNINGSLEIDING
- RIOOLPERSLEIDING
- 50 dB(A) CONTOUR INDUSTRIELAWAAI
- GEBIED MET ARCHEOLOGISCHE WAARDE EN VERWACHTINGSWAARDE
- MONUMENT
- VERBINDINGSTEKEN
- Wr WATER MET NATUURWAARDEN
- 2W — CODE VAN DE BESTEMMING / MAXIMAAL AANTAL WONINGEN
- M3 — NUMMER BEDRIJF / INSTELLING / CODE VAN DE BESTEMMING
- (2) CATEGORIE WEGAANDUIDING
- TOEGESTAAN — (1) jachthut, (2) motorcross, (3) hondendressuurterrein, (4) ijsbaan, (5) horeca, (6) accommodatieverhuur
- AFSCHERMEND GROEN
- P PARKEREN TOEGESTAAN
- 1500m MOLENBIOTOOP

BESTEMMINGEN

A	AGRARISCH GEBIED	(o) openheid van het landschap
AL	AGRARISCH GEBIED MET LANDSCHAPSWAARDEN	(h) hoofdwaterlandschap; (o) openheid van het landschap; (r) relief van de bodem; (z) zandwegen
N	NATUURGEBIED	
	BOS MET NATTE NATUURWAARDEN	
	BOS MET DROGE NATUURWAARDEN	
	BOS MULTIFUNCTIONEEL	
	LANDGOED (dubbelbestemming)	
	WATERHUISHOUDING	
	WEGEN	
	SPOORWEGEN	
W	WONEN (dubbelbestemming)	
RW	RECREATIEWONING (dubbelbestemming)	
B	BEDRIJVEN	
H	HORECA	
D	DETAILHANDEL	
M	MAATSCHAPPELIJKE- EN NUTSVOORZIENINGEN	
R	RECREATIEVE VOORZIENINGEN	
	WATERWINGEBIED (dubbelbestemming)	
	AARDGASTRANSPORTLEIDING (dubbelbestemming)	
	BRANDSTOFLEIDING (dubbelbestemming)	

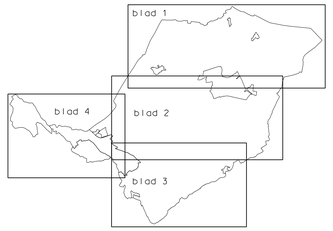

GEMEENTE WISCH
BESTEMMINGSPLAN BUITENGEBIED WISCH 2004

PLANKAART
blad 4

AMER ADVISEURS BV

0 50 100 150m

SCHAAL 1:15000	DATUM 07-01-2005	FORMAAT 136x 83cm	
	VASTGESTELD 16-12-2004	AANTAL BLADEN 4	
	GOEDGEKEURD		

ZONNEHOF 43 3811NG AMERSFOORT
TEL.033-4621623 FAX 033-4651811

WISH/BESTEMMINGSPLAN BUITENGEBIED

TEKENING NR. 67-T01-20