VERKLARING

bestemmingen

- A — AGRARISCH
- A-LN — AGRARISCH-LANDSCHAPPELIJKE EN NATUURWETENSCHAPPELIJKE WAARDEN BEHOUDEN
- B — BOS
- BO — CENTRUM
- C — DETAILHANDEL
- DH — DIENSTVERLENING
- DV — GROEN
- G — HORECA
- H — MAATSCHAPPELIJK
- M — NATUUR
- N — RECREATIEF
- R — SPORT
- S — TUIN
- T — VERKEER
- V — WATER PRIMAIR/SECUNDAIR
- WAPS — WATER
- WA — WONEN
- W —

dubbelbestemming

- Archeologisch waardevol gebied
- Beschermd dorpsgezicht
- Grondwaterbeschermingsgebied
- Ecologische verbindingszone
- Zone bescherming waterpark
- Zone bescherming waterkering
- Zone waterbergend winterbed
- Leiding - Riool

aanduidingen

- (ab) Autobedrijf
- (at) Atelier
- (b) Bedrijf
- (bb) Bed en breakfast
- (bp) Begraafplaats
- (bt) Berging toegestaan
- (bw) Bedrijfswoning
- (da) Dierenarts
- (dh) Detailhandel
- (dv) Dienstverlening
- (gz) Gezondheidszorg
- (gb) Garagebox
- (h) Horeca
- (ha) Hulsarts
- (k) Kantoor
- (kn) Kantoor toegestaan
- (kw) Kwekerij
- (lh) Lichte horeca
- (lhdh) Lichte horeca en detailhandel
- (m) Maatschappelijk
- (mk) Muziekkiosk
- (nu) Nutsvoorziening
- (op) Opslagbedrijf
- (sb) Schildersbedrijf
- (sch) Schoonmaakbedrijf
- (sp) Speelvoorziening
- (ta) Tandartspraktijk
- (w) Wonen
- (ww) winkel toegestaan
- (ww) Wonen op verdieping

- 6/8 — Maximale goothoogte in meters
- 6/8 — Maximale bouwhoogte in meters
- Grens van het plan
- Deelbladgrens
- Bestemmingsgrens
- Hoogtescheidingslijn
- (1) — Wijzigingsgebied
- Ontsluitingsweg
- [d] Dubbele woningen
- [g] Gestapelde woningen
- [r] Rijwoningen
- [v] Vrijstaande woningen

verklaring

- Kadastrale- en GBKN gegevens
- Gemeentelijk monument
- Rijksmonument

bladindeling



bestemmingsplan HORST AAN DE MAAS
Maaskernen
Broekhuizenvorst

schaal : 1:1.000
papierformaat : A0
blad 1 van 7

tekeningnummer : 12.0001
identificatiecode : -
projectnummer: 88.56.00.00
projectleider : CHOOM
tekenaar : MEE

laatste wijziging : 14-11-2006
datum bestuurlijke : 12-12-2006
voorontwerp : 23-11-2006
ontwerp : -
vaststelling : -
goedkeuring : -

gemeente HORST AAN DE MAAS

sab
Eindhoven

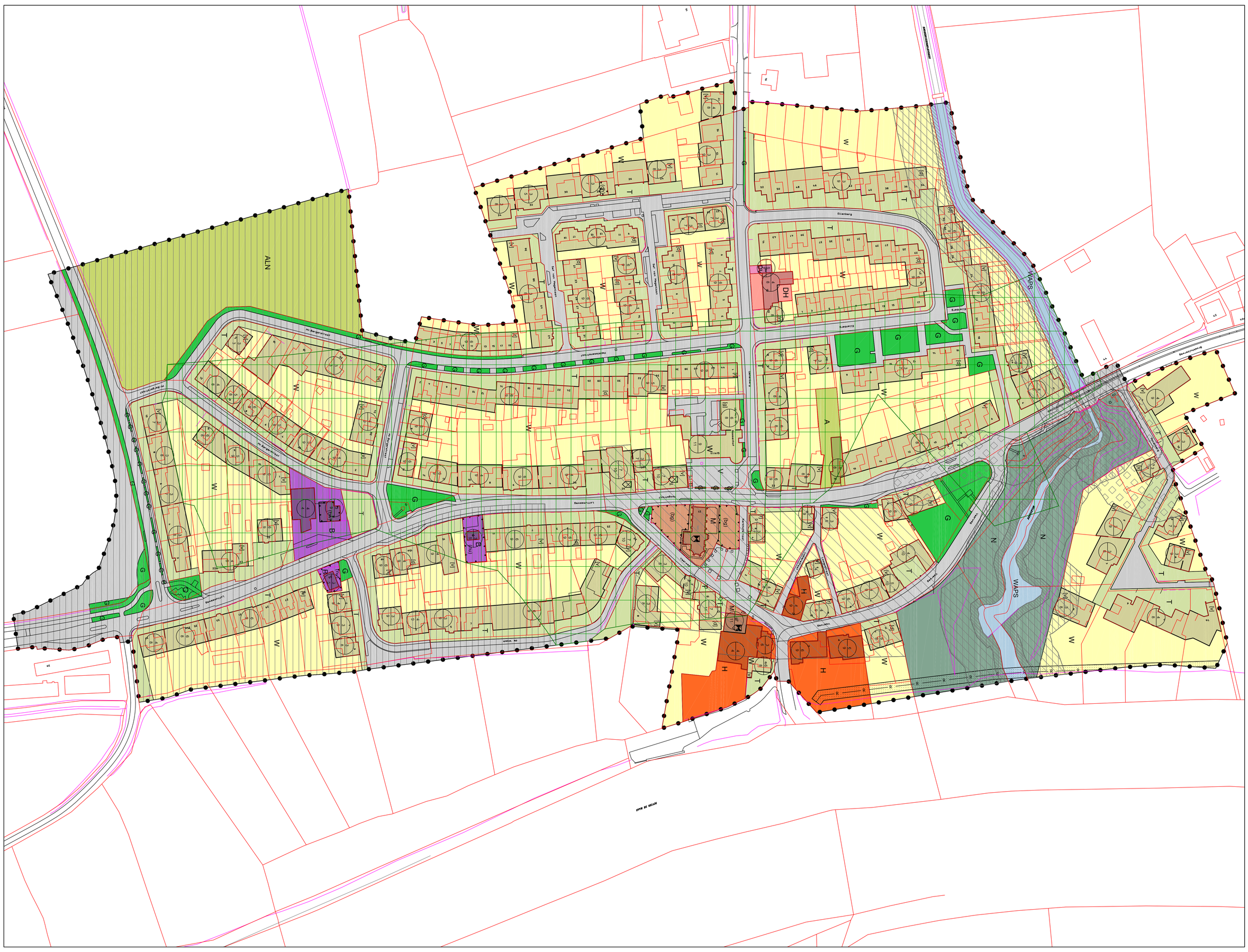
ALN
WAPS
Ellenberg
Lichtmeerweg
Hoogstraat
Kapelstraat
Vaartweg
Schoolstraat
Kerkstraat
Dorpsstraat
Molenstraat
Jan van Heelustraat
Jan Bergerstraat
Jan Bergerstraat-oost
Jan Bergerstraat-west
Jan Bergerstraat-zuid
Jan Bergerstraat-noord
Sint Jansstraat
Sint Jansstraat-noord
Sint Jansstraat-zuid
Sint Jansstraat-oost
Sint Jansstraat-west
Sint Jansstraat-midden
Sint Jansstraat-zuidoost
Sint Jansstraat-zuidwest
Sint Jansstraat-noordoost
Sint Jansstraat-noordwest
Sint Jansstraat-midden-oost
Sint Jansstraat-midden-west
Sint Jansstraat-zuid-oost
Sint Jansstraat-zuid-west
Sint Jansstraat-noord-oost
Sint Jansstraat-noord-west

SAB Eindhoven Meerkollaan 9 T 040 2125575 I www.sab.nl

VERKLARING

bestemmingen

A	AGRARISCH	MAATSCHAPPELIJK
A-LN	AGRARISCH-LANDSCHAPPELIJKE NATUURWETENSCHAPPELIJKE WAARDEN	NATUUR
B	BEDRIJVEN	RECREATIEF
BO	BOS	SPORT
C	CENTRUM	TUIN
DH	DETAILHANDEL	VERKEER
DV	DIENSTVERLENING	WATER PRIMAIR/SECUNDAIR
G	GROEN	WATER
H	HORECA	WONEN

dubbelbestemming

- Archeologisch waardevol gebied
- Beschermd dorpsgezicht
- Grondwaterbeschermingsgebied
- Ecologische verbindingszone
- Zone bescherming watergang
- Zone bescherming waterkering
- Zone waterbergend winterbed
- Leiding - Riool

aanduidingen

(ab)	Autobedrijf
(at)	Atelier
(b)	Bedrijf
(bb)	Bed en breakfast
(bp)	Begraafplaats
(bt)	Berging toegestaan
(bw)	Bedrijfswoning
(da)	Dierenarts
(dh)	Detailhandel
(dv)	Dienstverlening
(gz)	Gezondheidszorg
(gb)	Garageboxen
(h)	Horeca
(ha)	Hulsarts
(k)	Kantoor
(kn)	Kantoor toegestaan
(kw)	Kwekerij
(lh)	Lichte horeca
(lhdh)	Lichte horeca en detailhandel
(m)	Maatschappelijk
(mk)	Muziekkiosk
(nu)	Nutsvoorziening
(op)	Opslagbedrijf
(sb)	Schildersbedrijf
(sch)	Schoonmaakbedrijf
(sp)	Speelvoorziening
(ta)	Tandartspraktijk
(w)	Wonen
(ww)	winkel toegestaan
(wv)	Wonen op verdieping

6 / 8 — Maximale goothoogte in meters / Maximale bouwhoogte in meters

- Grens van het plan
- Deelbestemmingsgrens
- Bestemmingsgrens
- Aanduidingsgrens
- Bouwgrens
- Hoogteschеidingslijn
- (1) — Wijzigingsgebied
- ○○○○○ - Ontsluitingsweg

[d]	Dubbele woningen
[g]	Gestapelde woningen
[r]	Rijwoningen
[v]	Vrijstaande woningen

verklaring

- Kadastrale- en GBKN gegevens
- Gemeentelijk monument
- Rijksmonument

bladindeling

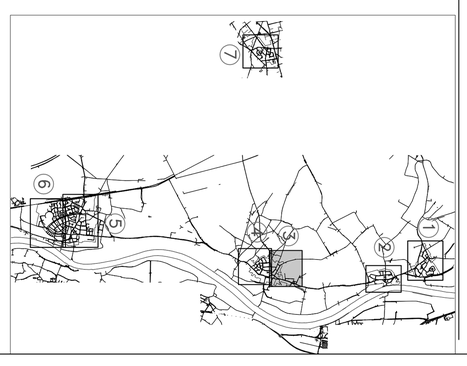

bestemmingsplan HORST AAN DE MAAS
Maaskernen
Lottum

schaal : 1:2.000
tekeningnummer : 12005
identificatiecode : blad 3 van 7
projectnummer : 88.56.00.00
projectleider : BRG
tekenaar : MEE

laatste wijziging : 14-11-2008
datum onderzoek : 12-12-2006
voorontwerp : 23-11-2006
ontwerp : -
vaststelling : -
goedkeuring : -

gemeente HORST AAN DE MAAS

sab Eindhoven

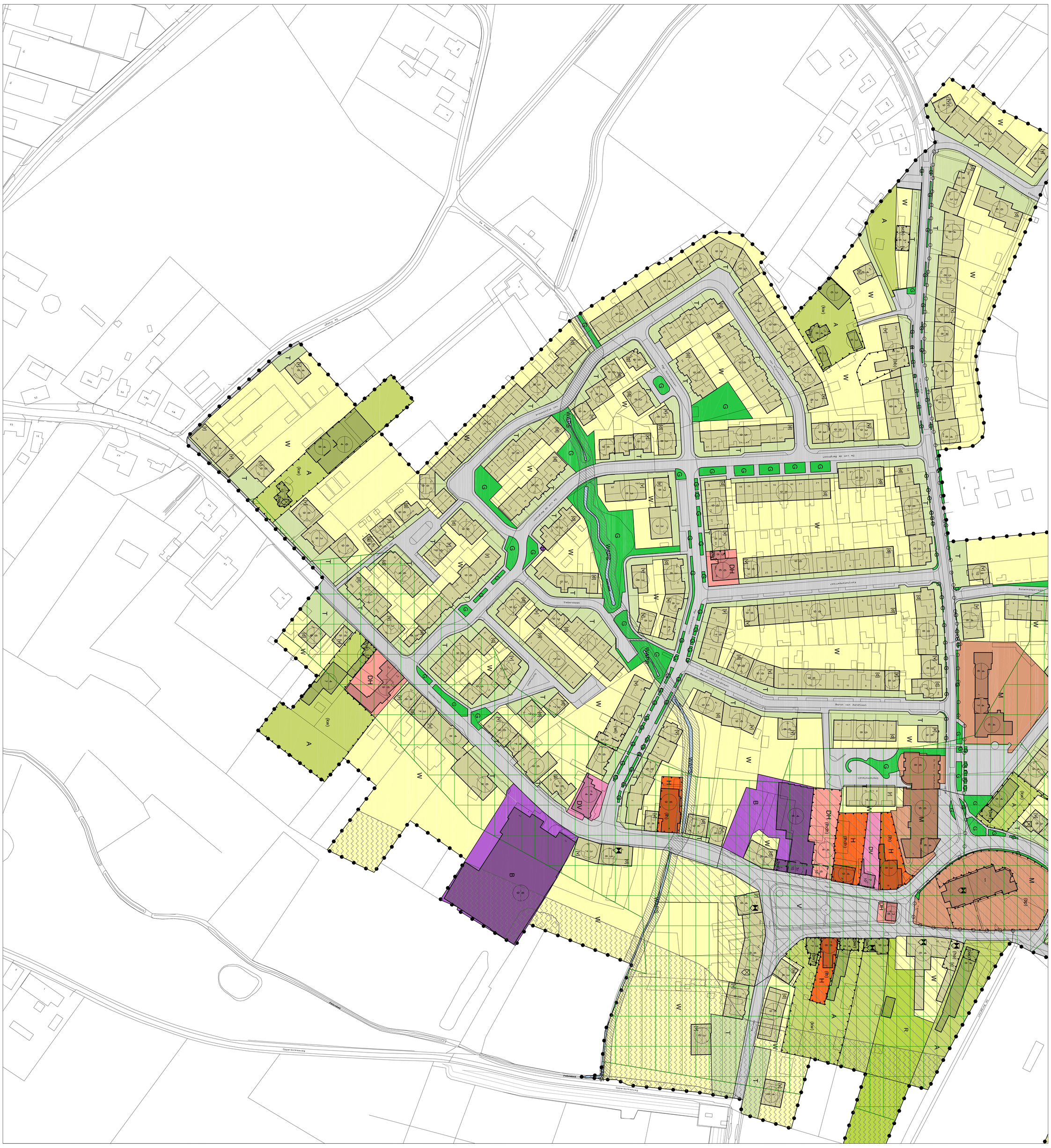
De Stang
Sevenum
Sevenumseweg
Sevenumseweg
Sevenumseweg

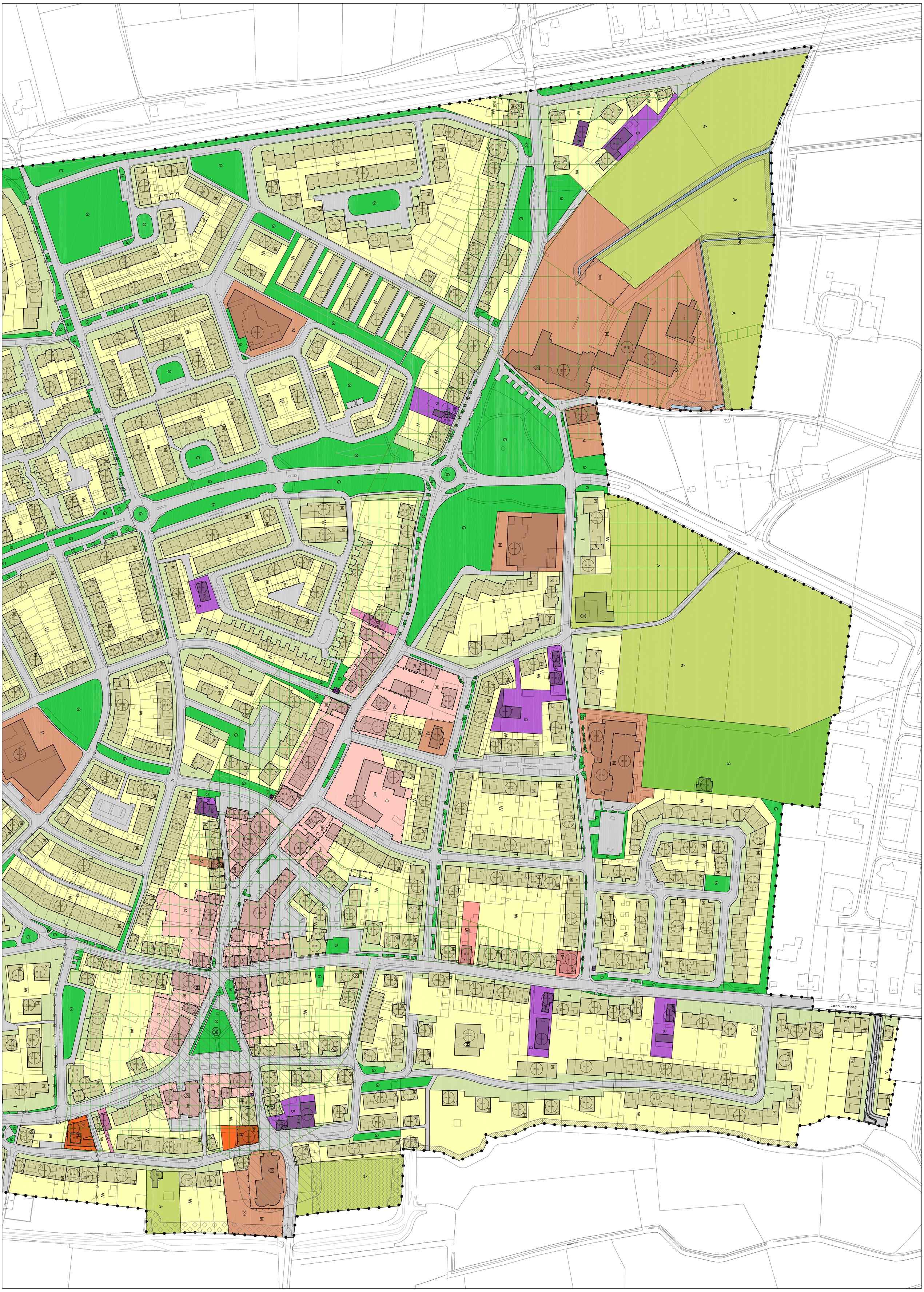

VERKLARING

bestemmingen

- A — AGRARISCH — MAATSCHAPPELIJK
- A-LN — AGRARISCH-LANDSCHAPPELIJKE EN NATUURWETENSCHAPPELIJKE WAARDEN — NATUUR
- B — BEDRIJVEN — RECREATIEF
- BO — BOS — SPORT
- C — CENTRUM — TUIN
- DH — DETAILHANDEL — VERKEER
- DV — DIENSTVERLENING — WATER-PRIMAIR/SECUNDAIR
- G — GROEN — WATER
- H — HORECA — WONEN
- M — MAATSCHAPPELIJK — NATUUR
- N — NATUUR — RECREATIEF
- R — RECREATIEF — SPORT
- S — SPORT — TUIN
- T — TUIN — VERKEER
- V — VERKEER — WATER-PRIMAIR/SECUNDAIR
- WAPS — WATER-PRIMAIR/SECUNDAIR — WATER
- WA — WATER — WONEN
- W — WONEN

dubbelbestemming

- Archeologisch waardevol gebied
- Beschermd dorpsgezicht
- Grondwaterbeschermingsgebied
- Ecologische verbindingszone
- Zone bescherming watergang
- Zone bescherming waterkering
- Zone waterbergend vermogen
- Leiding - Riool

aanduidingen

- (ab) Autobedrijf
- (at) Atelier
- (b) Bedrijf
- (bb) Bed en breakfast
- (bp) Begraafplaats
- (bt) Berging toegestaan
- (bw) Bedrijfswoning
- (da) Dierenarts
- (dh) Detailhandel
- (dv) Dienstverlening
- (gz) Gezondheidszorg
- (gb) Garagebox
- (h) Horeca
- (ha) Huisarts
- (k) Kantoor
- (kn) Kantoor toegestaan
- (kw) Kwekerij
- (lh) Lichte horeca
- (lhdh) Lichte horeca en detailhandel
- (m) Maatschappelijk
- (mk) Muziekkiosk
- (nu) Nutsvoorziening
- (op) Opslagbedrijf
- (sb) Schildersbedrijf
- (sch) Schoonmaakbedrijf
- (sp) Speelvoorziening
- (ta) Tandartspraktijk
- (w) Wonen
- (ww) winkel toegestaan
- (wv) Wonen op verdieping
- 6 / 8 — Maximale goothoogte in meters / Maximale bouwhoogte in meters
- Grens van het plan
- Deelbadgrens
- Bestemmingsgrens
- Hoogteschedingslijn
- (1) — Wijzigingsgebied
- OOOOO - Ontsluitingsweg
- [d] Dubbele woningen
- [g] Gestapelde woningen
- [r] Rijwoningen
- [v] Vrijstaande woningen

verklaring

- Kadastrale- en GBKN grgevens
- Gemeentelijk monument
- Rijksmonument

bladindeling

bestemmingsplan HORST AAN DE MAAS
Maaskernen
Grubbenvorst

schaal : 1:1.000
tekeningnummer : 1
blad 5 van 7
Identificatiecode : -
projectnummer : 86.56.00.00
projectleider : VISS
tekenaar : MEE

laatste wijziging : 14-11-2008
datum ontwerpvast. : 25-11-2008
vaststelling ontwerp : 25-11-2008
vaststelling : 03-02-2009
goedkeuring : -

gemeente HORST AAN DE MAAS

sab Eindhoven

SAB Eindhoven Meerkollaan 9 T 040 2125575 I www.sab.nl

VERKLARING

bestemmingen

AGRARISCH

A — AGRARISCH

AGRARISCH-LANDSCHAPPELIJKE EN NATUURWETENSCHAPPELIJKE WAARDEN

A-LN — AGRARISCH-LANDSCHAPPELIJKE EN NATUURWETENSCHAPPELIJKE WAARDEN

BEDRIJVEN

B — BEDRIJVEN

BOS

BO — BOS

CENTRUM

C — CENTRUM

DETAILHANDEL

DH — DETAILHANDEL

DIENSTVERLENING

DV — DIENSTVERLENING

GROEN

G — GROEN

HORECA

H — HORECA

MAATSCHAPPELIJK

M — MAATSCHAPPELIJK

NATUUR

N — NATUUR

RECREATIEF

R — RECREATIEF

SPORT

S — SPORT

TUN

T — TUN

VERKEER

V — VERKEER

WATER PRIMAIR/SECUNDAIR

WAPS — WATER PRIMAIR/SECUNDAIR

WATER

WA — WATER

WONEN

W — WONEN

dubbelbestemming

Archeologisch waardevol gebied

Beschermd dorpsgezicht

Grondwaterbeschermingsgebied

Ecologische verbindingszone

Zone bescherming watergang

Zone bescherming waterkering

Zone waterbergend winterbed

Leiding - Riool

aanduidingen

Autobedrijf

Atelier

Bedrijf

Bed en breakfast

Begraafplaats

Berging toegestaan

Bedrijfswoning

Dierenarts

Detailhandel

Dienstverlening

Gezondheidszorg

Garageboxen

Horeca

Huisarts

Kantoor

Kantoor toegestaan

Kwekerij

Lichte horeca

Lichte horeca en detailhandel

Maatschappelijk

Muziekkiosk

Nutsvoorziening

Opslagbedrijf

Schadebedrijf

Schoonmaakbedrijf

Speelvoorziening

Tandartspraktijk

Wonen

winkel toegestaan

Wonen op verdieping

6/8 — Maximale goothoogte in meters

8 — Maximale bouwhoogte in meters

Grens van het plan

Deelbladgrens

Bestemmingsgrens

(1) — Wijzigingsgebied

Ontsluitingsweg

[d] — Dubbele woningen

[g] — Gestapelde woningen

[r] — Rijwoningen

[v] — Vrijstaande woningen

verklaring

Kadastrale- en GBKN gegevens

Gemeentelijk monument

Rijksmonument

bladindeling

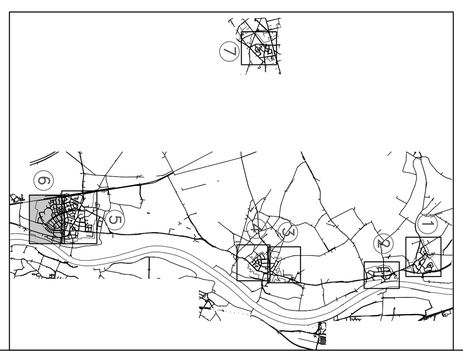

SAB Eindhoven Meerkollaan 9 T 040 2125575 I www.sab.nl

bestemmingsplan HORST AAN DE MAAS

Maaskemen

Grubbenvorst

schaal : 1:1.000
tekeningnummer : 12004
blad 6 van 7
Identificatiecode : -
projectnummer : 88.58.00.00
projectleider : GROOM
tekenaar : MEE

laatste wijziging 14-11-2006
datum terinzage 13-12-2006
voorontwerp : 23-11-2006
ontwerp : -
vaststelling : -
goedkeuring : -

gemeente HORST AAN DE MAAS

sab Eindhoven


Gussekuulke
Konijnenweg
Vlasvenstraat
Rector Hulderstraat
Rector Hulderstraat
Rector Hulder