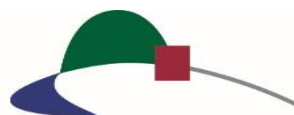


Aanmeldnotitie vormvrije m.e.r.

Klokbekerweg 7 te Lelystad



Eelerwoude

Aanmeldnotitie vormvrije m.e.r.

Klokbekerweg 7 te Lelystad

Versie 1

Opdrachtgever

Opdrachtnemer

Eelerwoude
Postbus 53
7470 AB Goor
T (0547) 26 35 15
F (0547) 26 33 15
E info@eelerwoude.nl
I www.eelerwoude.nl

Projectgegevens:

Projectnummer: P7316
Datum: 12-1-2018
Projectleider: Mark Elshof
Opgesteld: Jasper Vijfhuizen
Gecontroleerd:

© Eelerwoude 2018, niets uit deze uitgave mag worden verveelvoudigd en/of openbaar gemaakt worden zonder schriftelijke toestemming van Eelerwoude bv.

De opmaak van dit rapport gaat uit van dubbelzijdig afdrukken

INHOUD

1	INLEIDING.....	5
1.1	AANLEIDING.....	5
1.2	BESTEMMING LOCATIE.....	5
1.3	VORMVRIJE M.E.R.-BEOORDELING.....	6
1.4	DOELSTELLING EN CRITERIA.....	7
2	ONTWIKKELINGSGEBIED	8
2.1	LIGGING ONTWIKKELINGSGEBIED	8
2.2	KENMERKEN VAN HET ONTWIKKELINGSGEBIED	8
2.3	KENMERKEN IN DE OMGEVING	9
2.4	GEVOELIGE GEBIEDEN IN EN NABIJ HET PLANGEBIED	9
3	KENMERKEN VAN HET PLAN	10
3.1	BESCHRIJVING ONTWIKKELING.....	10
3.2	KENMERKEN VAN DE ONTWIKKELING.....	13
4	MILIEU-EFFECTEN.....	15
4.1	BODEM.....	15
4.2	ARCHEOLOGIE	15
4.3	CULTUURHISTORIE.....	15
4.4	NATUUR.....	15
4.4.1	BESCHERMDE GEBIEDEN	15
4.4.2	BESCHERMDE SOORTEN	16
4.4.3	VERSTORING DOOR RECREATIE	16
4.5	GELUID	17
4.6	LUCHTKWALITEIT	17
4.7	EXTERNE VEILIGHEID	17
5	CONCLUSIE.....	18

1

INLEIDING

1.1 Aanleiding

De initiatiefnemer heeft het plan opgevat om zijn voormalige melkveehouderij op een meer duurzame wijze te gaan exploiteren als natuurboerderij. De locatie, met een grootte van circa 40,5 hectare, wordt omgevormd naar een natuurgebied waarin akker- en weidevogels intensief worden beschermd. Overigens krijgt het natuurgebied geen beschermde status, in de zin van 'Ecologische Hoofdstructuur' of 'Natura 2000-gebied'.

1.2 Bestemming locatie

De locatie maakt onderdeel uit van het vigerende en onherroepelijke bestemmingsplan 'BG (buitengebied) Lelystad', vastgesteld op 16 februari 2010. Het plangebied heeft grotendeels de enkelbestemming 'Agrarisch' met de dubbelbestemming 'Waarde – Archeologie'. Tevens ligt er een functieaanduiding met betrekking tot een 'open gebied' op de locatie. Daarnaast geldt de gebiedsaanduiding 'geluidszone – vliegverkeer 1'. Het met voornoemde ontwikkeling samenhangende voorontwerp bestemmingsplan is tevens gepubliceerd. Hierbij zijn de bestemmingen opgenomen als volgt: enkelbestemming 'Natuur – voormalig agrarisch' met de dubbelbestemming 'Waarde – Archeologie'. Daarnaast geldt de gebiedsaanduiding 'geluidszone – vliegverkeer 1'. Afbeelding 1 bevat een uitsnede van de verbeelding (plankaart) van het voorontwerpbestemmingsplan 'Nieuwe Natuur'. Om het plan van de initiatiefnemers planologisch mogelijk te maken is een nieuw bestemmingsplan noodzakelijk.



Afbeelding 1: uitsnede bestemmingsplankaart 'Voorontwerp BP Nieuwe Natuur'

1.3 Vormvrije m.e.r.-beoordeling

Op grond van de Wet milieubeheer is het verplicht ten aanzien van plannen, gevallen, activiteiten en besluiten die (mogelijk) af te wegen of de ontwikkeling grote gevolgen kunnen hebben voor het milieu. Er ontstaat een verplichting voor een m.e.r.-procedure als de voorgenomen activiteit is vermeld in bijlage C van het Besluit m.e.r. en de activiteit daarbij in omvang minimaal gelijk is aan de daarbij vermelde drempelwaarden. Een m.e.r. is ook verplicht indien de activiteiten in het plan mogelijk tot significante gevolgen leiden voor Natura 2000-gebieden, zodat een passende beoordeling nodig is. Voor plannen geldt tevens een directe plan m.e.r.-plicht wanneer het plan een kader vormt voor activiteiten uit bijlage D van besluit m.e.r. die de (indicatieve) drempelwaarden overschrijden.

Daarnaast kan een activiteit m.e.r.-beoordelingsplichtig zijn op basis van het Besluit m.e.r. Dit is het geval wanneer de voorgenomen activiteit is vermeld in bijlage D van het Besluit m.e.r. en de activiteit minimaal gelijk is aan de vermelde drempelwaarden. Een m.e.r.-beoordeling is een toets van het bevoegd gezag om te bepalen of er bij een voorgenomen activiteit mogelijke belangrijke nadelige milieugevolgen kunnen optreden. Als blijkt dat aanzienlijke nadelige milieugevolgen niet zijn uit te sluiten, is alsnog een of m.e.r.-procedure nodig. Voor activiteiten onder de drempelwaarde van bijlage D bestaat sinds de wijziging van het Besluit m.e.r. van 1 april 2011 de verplichting tot een zogenaamde vormvrije m.e.r.-beoordeling. Door wijziging van het Besluit m.e.r. in 2017 moet een vormvrije m.e.r.-beoordeling worden aangevraagd door middel van een aanmeldnotitie. Dit is geregeld in artikel 2 lid 5 Besluit m.e.r.

De ontwikkeling betreft de realisatie van circa 40,5 hectare natuur. In de D-lijst van het Besluit m.e.r. is een dergelijke ontwikkeling aangemerkt als: 'Een landinrichtingsproject dan wel een wijziging of uitbreiding daarvan'. Voor deze activiteit is een drempelwaarde opgenomen. Het plan is m.e.r.-plichtig in alle gevallen waarin de activiteit betrekking heeft op een functiewijziging met een oppervlakte van 125 hectare of meer van water, natuur, recreatie of landbouw. Aangezien in het voorliggende plan circa 40,5 hectare natuur

wordt gerealiseerd, is het plan niet m.e.r.-plichtig. Middels deze aanmeldnotitie wordt een vormvrije m.e.r.-beoordeling in het plan gevoegd.

1.4 Doelstelling en criteria

Het doel van deze aanmeldnotitie is het analyseren in hoeverre sprake is van mogelijk belangrijke nadelige milieugevolgen. Aan de hand van deze informatie kan het bevoegd gezag een beslissing nemen of voor de voorgenomen activiteit een MER dient te worden opgesteld. Als uit de vormvrije m.e.r.-beoordeling blijkt dat sprake is van mogelijke belangrijke nadelige milieugevolgen kan het bevoegd gezag besluiten een m.e.r.-procedure op te starten. Als de milieugevolgen beperkt zijn of hier in het plan goed mee om kan worden gegaan, volstaat deze vormvrije m.e.r.-beoordelingsnotitie. De vormvrije m.e.r.-beoordeling is dan afgerond en vormt dan een bijlage bij het ruimtelijk besluit.

Een aanmeldnotitie hoeft alleen opgesteld te worden als de initiatiefnemer niet het bevoegd gezag is van de voorgenomen activiteit. De notitie moet ingediend worden bij het bevoegd gezag. Deze aanmeldnotitie is vormvrij, maar heeft wel een aantal inhoudelijke voorwaarden voor het toetsen of sprake is van mogelijke belangrijke nadelige milieugevolgen. Deze zijn opgenomen in bijlage III van de Europese richtlijn m.e.r.. In een vormvrije m.e.r.-beoordeling moet aandacht worden besteed aan de volgende criteria:

1. Een beschrijving van de kenmerken van het plan. Hierbij wordt ingegaan op de aard en omvang van het plan en eventuele veranderingen die, al dan niet in cumulatie met andere projecten, kunnen optreden in bijvoorbeeld de uitstoot van stoffen, geluidproductie, verkeersgeneratie, risico op ongevallen, etc..
2. Een beschrijving van de plaats van het plan. In het plangebied en daarbuiten kunnen gebieden voorkomen die gevoelig zijn voor bepaalde verstoringen. Te denken valt hierbij aan kwetsbare natuurgebieden, gebieden met een hoge bevolkingsdichtheid, gebieden met bijzondere landschappelijke en cultuurhistorische waarden, etc.. In een vormvrije m.e.r.-beoordeling wordt aandacht besteed aan relevante gevoelige gebieden en locaties in de omgeving van het plan.
3. Kenmerken van het potentiële effect. Door de mogelijke verstoringen van het plan in samenhang met de gevoelige gebieden en locaties in de omgeving van het plan te beschouwen zijn de potentiële effecten van het plan te bepalen. Daarbij wordt, waar mogelijk, o.a. ingegaan op het bereik van het effect, de orde van grootte en de complexiteit van het effect, de duur, de frequentie en de omkeerbaarheid van het effect, etc.

In de navolgende hoofdstukken zullen wij ingaan op bovenstaande kenmerken van het plan.

2

ONTWIKKELINGSGBIED

2.1 Ligging ontwikkelingsgebied

Het plangebied is gelegen in het buitengebied, ten noordoosten van Lelystad. Op afbeelding 2 is de ligging en de indicatieve begrenzing van het plangebied weergegeven. De begrenzing van het plangebied is nauwkeurig weergegeven op de verbeelding bij dit bestemmingsplan.



Afbeelding 2: Ligging en indicatief weergegeven begrenzing plangebied

2.2 Kenmerken van het ontwikkelingsgebied

Het ontwikkelingsgebied bestaat uit de gronden van het voormalige melkveebedrijf met erf gelegen aan de Klokbekerweg 7 te Lelystad. Het gebied is te onderscheiden in diverse delen:

A. Woonhuis en erf met schuren en stallen. Hier treffen we loofbomen, fruitbomen, struiken en gazon aan. Dit deel is geen echt onderdeel van het in te richten plangebied. Hier zullen geen veranderingen plaatsvinden.

B. Ringsloten om bij diverse percelen. Deze smalle sloten, van ongeveer 1.75 m. breed, vormen de grens tussen de bermen van de omliggende wegen en het gronddepot. De sloten hebben een kleibodem. Er drijven dunne kleilaagjes in en het is geen helder water.

C. Grasland. Het grootste deel van het gebied bestaat uit boomloos vlak grasland waar regelmatig vee wordt geweid.

2.3 Kenmerken in de omgeving

De ontwikkelingslocatie ligt in het buitengebied en is voor een groot deel omgeven door agrarische gronden. Het grenst direct aan de Klokbekerweg en de Klokbekertocht. De locatie ligt op ca. 5 km ten noordoosten van Lelystad en een zelfde afstand ten westen van Swifterbant.

2.4 Gevoelige gebieden in en nabij het plangebied

Het plangebied is niet gelegen in een bijzonder gebied ten aanzien van zeer natte wetlands, kustgebieden of bosgebieden. Er is geen sprake van reservaten of natuurparken, ook is het niet dicht bevolkt. Het is normaal open agrarisch polder land. Het plangebied maakt geen onderdeel uit van Natura 2000-gebied, Nationale parken, Natuur Netwerk Nederland of stiltegebieden. Het plangebied is niet gelegen in een bodem- of grondwaterbeschermingsgebied.

Het plangebied maakt geen onderdeel uit van het Provinciaal Archeologisch en Aardkundig kerngebied (Park) of een Top-10 archeologische locatie.

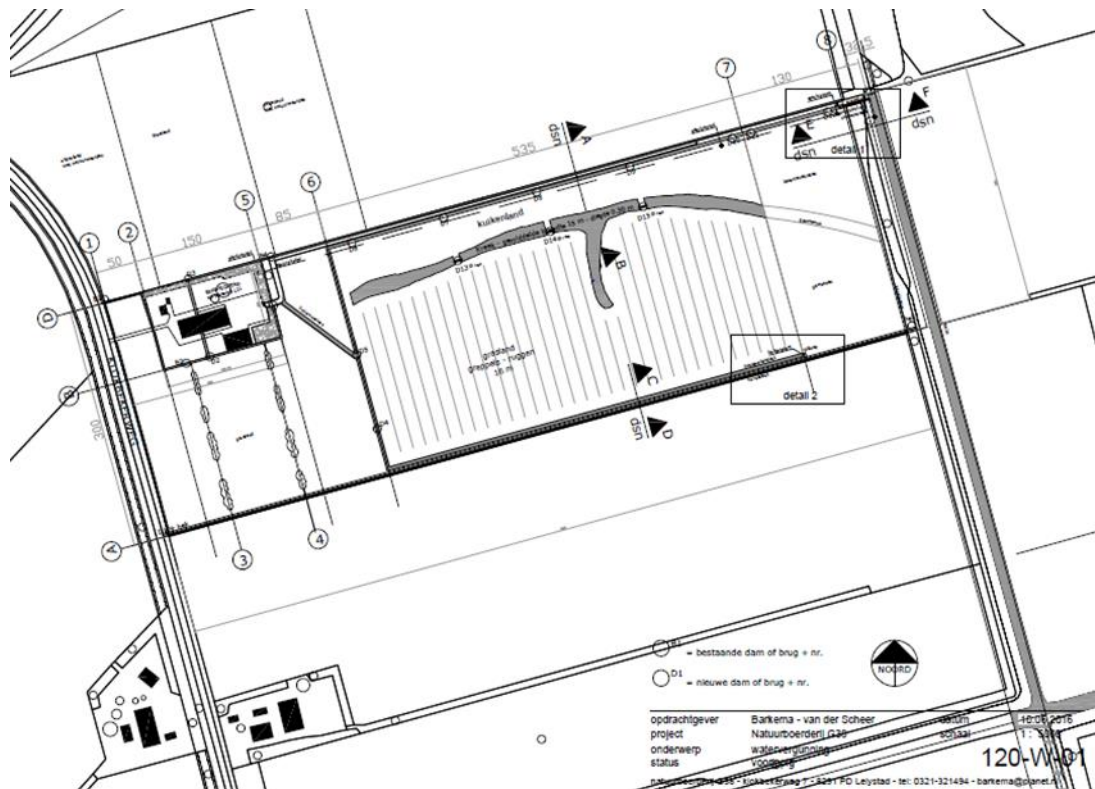
3

KENMERKEN VAN HET PLAN

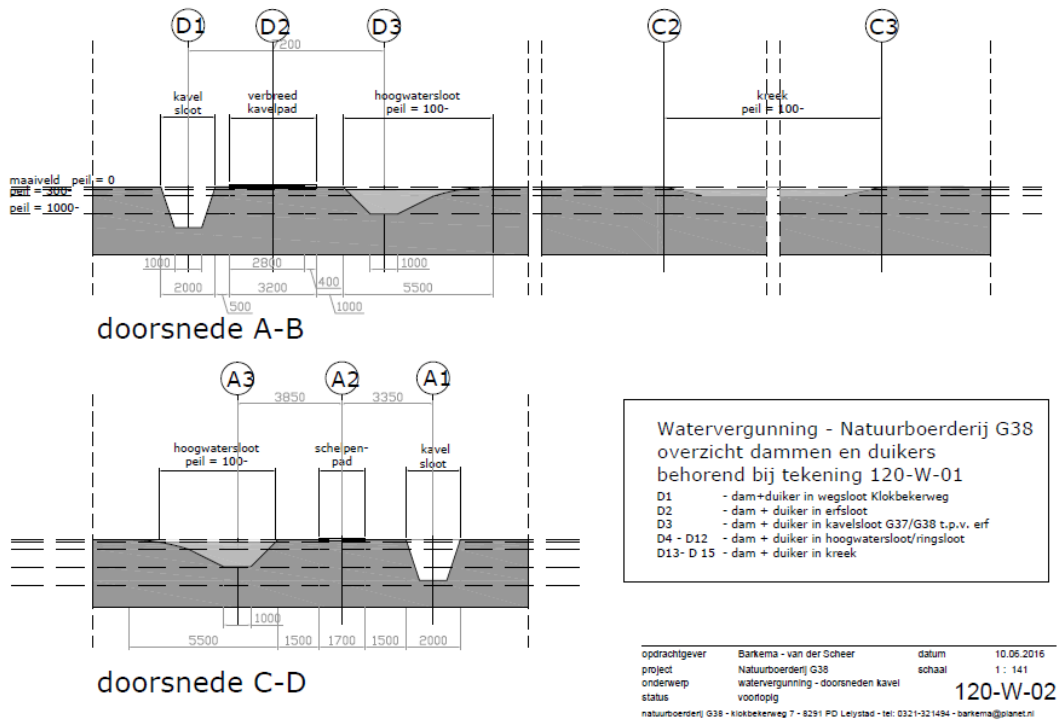
3.1 Beschrijving ontwikkeling

Natuurlijke inrichting

Aan de oostkant van het projectgebied, langs de bestaande bosrand, worden kleinschalige akkers ingericht (op kavel G38, zie afbeelding 3). Een 5000 jaar oude kreekloop wordt weer zichtbaar gemaakt doordat de kreek wordt ontgraven. De vochtige kreekloop zal een grote aantrekkingskracht hebben voor vogels. Met de oever langs de kreek zal de Kuierlatten wandelroute worden uitgebreid. Halverwege zal een informatiebord worden geplaatst met de bijzonderheden van die plek zoals de vogels, het beheer, maar ook aardkundige waarden. Vanaf het pad kunnen wandelaars de vochtige kreek weerspiegeld zien in het landschap en genieten van de vogels, de natuurlijk bloeiende weides en de ouderwetse koeien. De zichtbare kreekbedding ondersteunt en versterkt het naastgelegen archeologisch reservaat. Bezoekers krijgen zo een prachtig beeld van de Swifterbant-cultuur en de rijke historie van het Rivierduingebied. De wandelroute gaat verder naar de Klokbekerweg. Vandaar zal de route langs de nevenkavel, naar de Visvijverweg lopen. De kavel daar, G37 (zie afbeelding 3), wordt naast weiland als kruiden- en faunarijk perceel ingericht. Langs de Klokbekerweg komen bloemen en bloem-plukstroken. Afbeelding 3 bevat een weergave van het inrichtingsplan, welke (goed leesbaar en op schaal) is opgenomen in de bijlage van de regels van dit bestemmingsplan. Afbeelding 4 bevat enkele doorsnedes van het inrichtingsplan. Deze doorsnedes zijn ook opgenomen in de bijlagen van de regels van dit bestemmingsplan (goed leesbaar en op schaal). Het huidige agrarische erf wordt omgevormd tot natuurboerderij. Vanuit dit erf worden wordt het natuurbeheer uitgevoerd (onder andere ook met 'dubbeldoel blaarkop koeien) en hier kunnen mensen worden ontvangen. Er zal kleinschalig verkoop van streekeigen en/of van het bedrijf afkomstige producten plaatsvinden binnen de bebouwing. Met betrekking tot het aantal aanwezige dieren (ten behoeve van het beheer van natuurgronden) wordt uitgegaan van maximaal 80 stuks vee, conform de milieuvergunning.



Afbeelding 3: Weergave inrichtingsplan



Afbeelding 4: Weergave enkele doorsneden van het inrichtingsplan

Plan versterkt Rivierduingebied

De projectlocatie is gelegen in het hart van het Rivierduingebied (circa 2500 hectare groot). Flevoland heeft in dit Rivierduingebied ingezet op akker- en weidevogelnatuur. Een natuurboerderij in het hart van het Rivierduingebied, zal de bestaande natuur versterken en body geven. In goede jaren is het in de omgeving van G37 en G38 een brongebied van waaruit soorten als graspieper en veldleeuwerik zich verspreiden. In mindere jaren is er in ieder geval een plek waar de populatie akker- en weidevogels terecht kan en waar jongen groot worden. Hiermee wordt het circa 2500 hectare grote gebied meer solide en wint het natuurbeheer aan belang.

Ook zal de natuurontwikkeling een ruimtelijke 'stepping-stone' voor de natuurontwikkeling in de hele provincie betekenen. Het kan worden gezien als een goede stap in de richting van meer particulier initiatief voor natuurbeheer, en richting een meer effectief lokaal natuurbeheer.

Impuls weide- en akkervogelstand met agrarisch natuurbeheer

De boerderij ligt vlakbij het IJsselmeer, op de vogeltrekroute die ook de Oostvaardersplassen en Kamperhoek (onderdeel van de Ecologische Hoofdstructuur) aan doet. Echter, de akker- en weidevogels staan nu weer in toenemende mate onder druk. De aantallen hollen achteruit. Wat de oorzaak is, is nog niet helemaal duidelijk, maar ook binnen het Rivierduingebied worden de aantallen van vroeger bij lange na niet gehaald. Ook op het land van de initiatiefnemers is het rustiger geworden met de vogels. Initiatiefnemers vinden het tijd voor een nieuwe stap en een nieuwe visie op het natuurbeheer: natuurbeheer ondersteund door een natuurboerderij in het hart van het werkgebied. Een natuurboerderij waar de vogels prioriteit hebben, zonder op duurzaamheid in te hoeven leveren. Met de aanleg van natuur op deze locatie zal de weide- en akkervogelstand in het hele Rivierduingebied een noodzakelijke extra impuls krijgen

Betrekken van bewoners en agrariërs

De initiatiefnemers willen de bewoners en agrariërs van Flevoland betrekken bij hun bedrijf om te laten zien dat natuurbeheer, vanuit een natuurboerderij, in een cultuurhistorisch rijk landschap goed samen kunnen gaan. Zo wil men bijvoorbeeld met de Natuurcoöperatie en het bezoekerscentrum 'De Kalverschuur' in de buurt, excursies en voorlichtingsavonden organiseren over het natuurbeheer en de natuurresultaten.

Natuurboerderij

Het huidige agrarische erf wordt omgevormd tot natuurboerderij. Vanuit dit erf worden wordt het natuurbeheer uitgevoerd (onder andere ook met 'dubbeldoel blaarkop koeien) en hier kunnen mensen worden ontvangen. Met betrekking tot het aantal aanwezige dieren (ten behoeve van het beheer van natuurgronden) wordt uitgegaan van maximaal 80, conform de milieuvergunning.

3.2 Kenmerken van de ontwikkeling

Onderstaande aspecten worden in overweging genomen:

Omvang van het project

Het plan betreft het aanleggen van natuur- en landschapselementen in diverse natuurdoeltypen, waterelementen en recreatieve infrastructuur in een gebied van ca. 40,5 hectare.

Afvalstoffen, verontreiniging, risico van ongevallen, met name gelet op de gebruikte stoffen of technologieën

Bij de voorgenomen activiteit worden geen stoffen, methoden of technologieën gebruikt waardoor afvalstoffen vrijkomen of verontreinigingen (bodem, water, lucht) ontstaan. Hinder (geur, licht, visueel) is een subjectief element. Dit kan in de bedrijfsvoering van de natuurboerderij van initiatiefnemers ontstaan door emissie van ammoniak, geluid, licht. De locatie heeft een uitstoot van ammoniak welke onder de drempelwaarde van de PAS valt en daarmee niet vergunningplichtig is. Voor het overige voldoet de locatie aan het gestelde in en onder het activiteitenbesluit, wet milieubeheer, lozingenbesluit en meststoffenwet. Hiermee is geen sprake van significante hinder en zal de emissie eerder af- dan toenemen. Er zijn geen elementen of processen bekend die kunnen leiden tot een verhoogd risico op ongevallen (milieuaspect externe veiligheid).

Gebruik van natuurlijke hulpbronnen

Ook is het gebruik van natuurlijke hulpbronnen niet aan de orde.

Risico's voor de volksgezondheid

Gezien de ligging van de locatie en de voorgenomen ontwikkeling tot natuur zijn er geen risico's voor de volksgezondheid te verwachten. In zijn algemeenheid kunnen op een locatie met vee altijd ziekten ontwikkelen maar gelet op de schaalgrootte, de voorgenomen extensivering en de ligging van de ontwikkelingslocatie zijn hier geen significante risico's met betrekking tot de uitbraak van dierziekten aanwezig. Wanneer dit onverhoopt wel gebeurd heeft het bedrijf een uitgebreid registratie- en managementsysteem om adequaat in te kunnen grijpen.

Woon- en leefklimaat

De realisatie van natuur heeft niet tot gevolg dat er milieubelastende of milieugevoelige functies gerealiseerd worden. Er is derhalve ook geen sprake van een aantasting van het woon- en leefklimaat van omwonenden.

Hinder

Hinder tijdens de aanlegfase:

Tijdens de aanlegfase is sprake van graafwerkzaamheden voor onder andere de aanleg van waterpartijen. Het aanplanten van solitaire bomen, bos, struweel en zaaien droog kruidenrijk grasland leidt tot (bouw)verkeer. Eventuele tijdelijke effecten kunnen worden veroorzaakt door de graafwerkzaamheden en het grondtransport tijdens het natuurtechnisch grondverzet. Deze effecten hebben betrekking op de milieuaspecten geluid, trillingen en verkeer tijdens de aanlegfase. Dit kan leiden tot aantasting van natuurwaarden in het gebied (o.a. verstoring vogels). Relevante milieueffecten zullen,

indien deze al optreden, hooguit gering van aard, slechts tijdelijk, van korte duur, omkeerbaar en eenmalig zijn. In geen geval zullen significante negatieve effecten optreden. Op lange termijn is er met de aanleg van nieuwe natuur juist een positief effect op het gebied van natuur, landschap en water.

Hinder tijdens onderhoudsmomenten

Voor het goed functioneren van een natuurgebied is voor een aantal natuurdoeltypen onderhoud nodig. Het onderhoud bestaat onder andere uit:

- Uitrasteren rietland, bos en struweel om vraat van jonge scheuten door de runderen te voorkomen;
- Uitdunnen en snoeien bos en struweel;

Relevante milieueffecten zullen, indien deze al optreden, hooguit zeer gering van aard, slechts tijdelijk, van korte duur, omkeerbaar zijn en een lage frequentie hebben. In geen geval zullen belangrijke negatieve milieugevolgen optreden.

Cumulatieve effecten

Binnen dit effectgebied zijn geen andere activiteiten bekend of te verwachten waardoor cumulatie van negatieve effecten zal optreden.

4

MILIEU-EFFECTEN

In dit hoofdstuk zijn de milieueffecten van de voorgenomen ontwikkeling weergegeven.

4.1 Bodem

In het voorliggende plan worden de voormalig agrarische gronden ingericht als natuurgebied, zonder gebouwen/plekken waar mensen langdurig verblijven, behoudens het bestaande erf. Gezien de toekomstige functie (natuur met agrarische medegebruik) is er geen reden tot bodemonderzoek. De bodem wordt geschikt geacht voor het huidige en toekomstige gebruik. Het inrichten van het gebied als natuurgebied zal geen negatieve effecten op de bodemkwaliteit sorteren maar kan juist een positieve bijdrage leveren. Er zijn derhalve geen negatieve effecten te verwachten op de bodem.

4.2 Archeologie

Het plangebied is aangewezen in het bestemmingsplan met de dubbelbestemming 'archeologie'. Omtrent de aanwezige verwachtingswaarden is een verkennend archeologisch onderzoek uitgevoerd. Hier komen geen belemmeringen naar voren ten aanzien van de te verrichten werkzaamheden en het beoogde gebruik. Met de realisatie van natuur worden geen archeologische waarden in het gebied aangetast. Mochten tijdens de werkzaamheden toch archeologische vondsten gedaan worden, dan wordt dit gemeld aan de gemeente Lelystad en een passend vervolg bepaald.

4.3 Cultuurhistorie

Met het plan worden geen cultuurhistorische gebouwen gesloopt. Er bevinden zich in het plangebied van dit bestemmingsplan, en in directe omgeving, geen rijks- of gemeentelijke monumenten die door het voorliggende plan waarvan de cultuurhistorische waarde door het voorliggende plan kan worden aangetast.

4.4 Natuur

4.4.1 Beschermde gebieden

Het plangebied maakt geen onderdeel uit van Natura 2000-gebied, NNN-gebieden of ecologische verbindingzones. Het plangebied is niet geschikt als foerageergebied voor de doelsoorten van de nabij gelegen Natura2000-gebieden.

Met de voorgenomen werkzaamheden worden geen negatieve effecten verwacht op de wezenlijke waarden en kenmerken van Natura 2000-gebieden en de NNN/EHS. Van afname van areaal is geen sprake, tevens worden geen effecten verwacht die de wezenlijke waarden en kenmerken van Natura-2000 gebieden en/of de NNN/EHS significant aantasten.

Er is juist sprake van een positief effect op de natuurwaarden. Het gebied kan zich ontwikkelen als een ruimtelijke 'stepping stone' temidden van de EHS/NNN gebieden Kamperhoek, de Verbindingszone Lage Vaart en Het Roggebotzand.

In onderstaande afbeelding wordt aangegeven waar de aanwezige zoneringen omtrent natuur liggen. In dit geval vallen aanwijzingen van Natura 2000- en NNN-gebieden samen.



Afbeelding 5: begrenzing NNN/Natura 2000 t.o.v. ontwikkelingslocatie

Met de voorgenomen werkzaamheden worden geen negatieve effecten verwacht op de wezenlijke waarden en kenmerken van Natura 2000-gebieden en de NNN/EHS. Er is juist sprake van een positief effect.

4.4.2 Beschermde soorten

Door middel van bureauonderzoek en een terreinonderzoek is getoetst of er sprake is van negatieve effecten op de aanwezige natuurwaarden. Dit is niet het geval. Het onderzoek bevat wel conclusies dat rekening moet worden gehouden met de algemene zorgplicht van de Wnb voor de aangetroffen soorten, alsmede het feit dat werkzaamheden buiten het broedseizoen moeten plaats vinden. De conclusies uit het onderzoek zullen worden opgevolgd en vormen geen aanleiding om te veronderstellen dat er sprake is van significante negatieve effecten.

4.4.3 Verstoring door recreatie

Er zal weinig recreatie plaats vinden op of nabij het plangebied. De locatie ligt in relatieve zin afgelegen en er zijn recreatieve voorzieningen. Verstoring door recreatie is dan ook niet te verwachten.

4.5 Geluid

In het voorliggende geval is sprake van de realisatie van natuur (met agrarisch medegebruik). Dit betreft geen geluidsgevoelige of geluid producerende bestemming. Er zullen bezoekers komen om naar de natuurboerderij, wat verkeersbewegingen zal veroorzaken. Dit autoverkeer wordt zeer minimaal. Het geluid van het autoverkeer geeft geen geluidsoverlast op geluidsgevoelige functies. Er zijn geen negatieve effecten te verwachten op het gebied van geluid.

4.6 Luchtkwaliteit

In de Regeling NIBM is een lijst met categorieën opgenomen die niet in betekenende mate bijdragen aan de luchtverontreiniging. De inrichting van het plangebied als natuur is aan te merken als een project welke 'niet in betekenende mate bijdraagt' aan de luchtverontreiniging. Er is geen sprake van een significante verkeerstoename van bezoekers of als gevolg van de aanleg en onderhoud van het nieuwe natuurgebied en daarmee ook geen effect voor het aspect luchtkwaliteit.

4.7 Externe veiligheid

Om in beeld te brengen of er in het plangebied en de directe omgeving risicobronnen aanwezig zijn, is de provinciale risicokaart geraadpleegd. In de directe omgeving van de te realiseren natuur zijn geen risicobronnen aanwezig. Aangezien de realisatie van natuur geen directe en significante toename van het aantal mensen ter plaatse veroorzaakt en er geen risicobronnen in het plangebied aanwezig zijn worden er geen negatieve effecten voorzien voor externe veiligheid.

5

CONCLUSIE

Gelet op de kenmerken van het project, de locatie en de kenmerken van de potentiële significante effecten komen wij tot de conclusie dat er in dit geval geen sprake is van belangrijke nadelige gevolgen voor het milieu. Voor de verdere planontwikkeling/ruimtelijke procedure is geen milieueffectrapport noodzakelijk conform het vigerende Besluit milieueffectrapportage. Wij verzoeken het bevoegd gezag om dit besluit als zodanig vast te stellen.

