

DATUM
25 september 2015

BEHANDELD DOOR
C. van der Heijden

DIRECT NUMMER
06-46 91 98 81

Maatschap Barkema-van der Scheer
De heer B.R. Barkema
Klokbekerweg 7
8219 PD LELYSTAD

Geachte heer Barkema,

ONDERWERP

vergunning op grond
van de Waterwet en
de Keur Waterschap
Zuiderzeeland 2011

ONS KENMERK

PPAWP-W/2015/451473

ONS ZAAKNUMMER

446673

BIJLAGEN

div.

UW BRIEF VAN

14 juli 2015

UW KENMERK

VERZONDEN

Naar aanleiding van uw hiernaast vermelde aanvraag ontvangt u hierbij een vergunning op grond van de Waterwet en de keur voor het gebruikmaken, wijzigen en creëren van waterstaatswerken en/of de daartoe behorende beschermingszones, te weten:

- het leggen van een dam en duiker in de wegsloot langs de Klokbekerweg;
- het leggen van een dam en duiker in de kavelsloot G37/G38;
- het leggen van een dam en duiker in de erfsloot;
- het graven van een ringsloot op kavel G38;
- het leggen van duikers in gronddammen in de te graven ringsloot;
- het graven van een kreek op kavel G38;
- het leggen van een schotbalkenstuw en een leiding (hoog-water-uitloop) in de te graven ringsloot en uitkomend in de kavelsloot G38/G39;
- het plaatsen van een pompput voor het onttrekken van oppervlaktewater uit de Klokbekertocht in de te graven ringsloot.

Dit werk, betreffende het project Natuur op G38 in het kader van het programma Nieuwe Natuur, ter hoogte van de Klokbekerweg 7 te Lelystad komt te liggen in de percelen die kadastraal bekendstaan als: LLS00H59G0, LLS00H393G0 en LLS00H730G0.

Een afschrift van deze vergunning is verzonden aan:

- Gemeente Lelystad, Postbus 91, 8200 AB Lelystad;
- Staatsbosbeheer, Postbus 6, 7400 AA Deventer;
- C.C. van Zanten, Klokbekerweg 9, 8219 PD Lelystad.

28 SEP 2015

Wij vertrouwen erop u met deze brief en de bijgevoegde vergunning van dienst te zijn.

Hoogachtend,

het college van Dijkgraaf en Heemraden,
namens dit college,

de teammanager Waterprocedures,


mevrouw ing. J.P. Borneman.

**Vergunning op grond van de
Waterwet
en de
Keur Waterschap Zuiderzeeland 2011**

Maatschap Barkema-Van der Scheer
Klokbekerweg 7
8219 PD LELYSTAD

Waterschap Zuiderzeeland
Team Waterprocedures
Postbus 229
8200 AE LELYSTAD
telefoon: (0320) 274 911
www.zuiderzeeland.nl



INHOUD

1. HANDELINGEN WAARVOOR VERGUNNING WORDT AANGEVRAAGD
 - 1.1. Algemeen
 - 1.2. Handelingen waarvoor vergunning wordt aangevraagd
 - 1.2.1. Waterstaatswerken
2. AANHEF, BESLUIT EN ONDERTEKENING
 - 2.1. Aanhef
 - 2.2. Besluit
 - 2.3. Ondertekening
3. WATERSTAATSWERKEN
 - 3.1. Voorschriften
 - 3.2. Overwegingen en Beoordeling
 - 3.3. Toetsingskader Waterstaatswerken
 - 3.3.1. Waterwet
 - 3.3.2. Keur Waterschap Zuiderzeeland 2011
 - 3.3.3. Overige verplichtingen
 - 3.4. Slotoverweging
4. PROCEDURE
 - 4.1. Algemeen
 - 4.2. Procedure
 - 4.3. Onmiddellijk starten van de werkzaamheden
5. MEDEDELINGEN
 - 5.1. Bezwaarschrift
 - 5.2. Inwerkingtreding vergunning
 - 5.3. Voorkomen van schade
 - 5.4. Afschriften
 - 5.5. Legeskosten

BIJLAGEN

1. Handelingen waarvoor vergunning wordt aangevraagd

1.1. ALGEMEEN

Op 22 december 2009 is de Waterwet in werking getreden. Op grond van de Waterwet zijn bij verordening, de Keur Waterschap Zuiderzeeland 2011, nadere regels, gebods- en verbodsbepalingen, door het waterschap gesteld. Voor alle handelingen in het watersysteem is slechts één watervergunning nodig. Bij de beoordeling voor een watervergunning wordt op alle doelstellingen en kaders van de Waterwet getoetst.

1.2. HANDELINGEN WAARVOOR VERGUNNING WORDT AANGEVRAAGD

1.2.1. Waterstaatswerken

De aanvraag heeft betrekking op:

- het leggen van een dam en duiker in de wegsloot langs de Klokbekerweg;
- het leggen van een dam en duiker in de kavelsloot G37/G38;
- het leggen van een dam en duiker in de erfsloot;
- het graven van een ringsloot op kavel G38;
- het leggen van duikers in gronddammen in de te graven ringsloot;
- het graven van een kreek op kavel G38;
- het leggen van een schotbalkenstuw en een leiding (hoog-water-uitloop) in de te graven ringsloot en uitkomend in de kavelsloot G38/G39;
- het plaatsen van een pompput voor het onttrekken van oppervlaktewater uit de Klokbekertocht in de te graven ringsloot.

Het uitvoeren van dit werk, betreffende het project Natuur op G38 in het kader van het programma Nieuwe Natuur, ter hoogte van de Klokbekerweg 7 te Lelystad is vergunningplichtig in het kader van de Keur Waterschap Zuiderzeeland 2011.

2. Aanhef, Besluit en Ondertekening

ZZL/PPAWP-W/2015/451474

2.1. AANHEF

Het college van Dijkgraaf en Heemraden van Waterschap Zuiderzeeland heeft op 15 juli 2015 een aanvraag ontvangen van Maatschap Barkema-Van der Scheer om een vergunning als bedoeld in de Waterwet (Wtw) voor het verrichten van handelingen in een watersysteem.

De aanvraag is geregistreerd onder zaaknummer 446673.

De aanvraag betreft:

- het gebruikmaken, wijzigen en creëren van waterstaatswerken en/of de daartoe behorende beschermingszones in de percelen die kadastraal bekendstaan als: LLS00H59G0, LLS00H393G0 en LLS00H730G0.

2.2. BESLUIT

Gelet op de bepalingen van de Waterwet, het Waterbesluit, de Keur Waterschap Zuiderzeeland 2011, de Algemene wet bestuursrecht en hoofdstuk 3, onder Overwegingen en Beoordeling, heeft het bestuur als volgt besloten:


- I. De gevraagde vergunning als bedoeld in artikel 4.3 van de Keur Waterschap Zuiderzeeland 2011 aan Maatschap Barkema-Van der Scheer te Lelystad te verlenen voor het gebruikmaken, wijzigen en creëren van waterstaatswerken en/of de daartoe behorende beschermingszones, te weten:
 - het leggen van een dam en duiker in de wegsloot langs de Klokbekerweg;
 - het leggen van een dam en duiker in de kavelsloot G37/G38;
 - het leggen van een dam en duiker in de erfsloot;
 - het graven van een ringsloot op kavel G38;
 - het leggen van duikers in gronddammen in de te graven ringsloot;
 - het graven van een kreek op kavel G38;
 - het leggen van een schotbalkenstuw en een leiding (hoog-water-uitloop) in de te graven ringsloot en uitkomend in de kavelsloot G38/G39;
 - het plaatsen van een pompput voor het onttrekken van oppervlaktewater uit de Klokbekertocht in de te graven ringsloot.Dit werk, betreffende het project Natuur op G38 in het kader van het programma Nieuwe Natuur, ter hoogte van de Klokbekerweg 7 te Lelystad komt te liggen in de percelen die kadastraal bekendstaan als: LLS00H59G0, LLS00H393G0 en LLS00H730G0.
- II. De gegevens uit de aanvraag deel uit te laten maken van de vergunning.
- III. Aan de vergunning de voorschriften uit hoofdstuk 3 te verbinden.
- IV. De gewaarmerkte tekeningen deel te laten uitmaken van de vergunning.

2.3. ONDERTEKENING

Lelystad, 25 september 2015,

het college van Dijkgraaf en Heemraden,
namens dit college,

de teammanager Waterprocedures,

A handwritten signature in blue ink, consisting of a vertical line on the left, a horizontal line across the middle, and a large loop on the right. The initials 'J.P.' are visible within the signature.

mevrouw ing. J.P. Borneman.

3. Waterstaatswerken

3.1. VOORSCHRIFTEN

Voorschrift 1

(melden van de handeling)

1. De vergunninghoud(st)er meldt aan de ambtenaar:
 - ten minste één week van tevoren de start (tijd en datum) van de werkzaamheden. Bij deze melding dient tevens bekend gemaakt te worden wie, met betrekking tot de uit te voeren werkzaamheden, de contactpersoon is en op welk (mobiele) telefoonnummer deze gedurende het werk bereikbaar is;
 - uiterlijk twee dagen nadat het werk gereed is de beëindiging van de werkzaamheden.
2. Realisatie van het werk dient te zijn voltooid binnen twee jaar na verlening van deze vergunning.
3. Eenmaal begonnen werk moet onafgebroken worden uitgevoerd. Indien door de aard van de werkzaamheden het niet mogelijk is het werk onafgebroken uit te voeren, dan kan hiervan afgeweken worden.
4. Oneffenheden in het terrein, die het gevolg zijn van de uitvoering van het werk, dienen, binnen één week na voltooiing van de werkzaamheden, door en voor rekening van de vergunninghoud(st)er hersteld te worden.
5. Tijdens de realisatie van het werk dient de vergunning of een kopie daarvan, ter plaatse van het werk, aanwezig te zijn. Op verzoek, van de daartoe bevoegde ambtenaren, dient de vergunning per direct overhandigd te worden.
6. De vergunninghoud(st)er dient het werk in goede staat te onderhouden. Gebreken moeten worden hersteld door de vergunninghoud(st)er. Ook tijdens de uitvoering van het werk is de vergunninghoud(st)er onderhoudsplichtig (zie lid 8).
7. Indien door de aanleg of het gebruik van het werk schade aan waterstaatswerken is ontstaan of de waterhuishouding is verstoord, dan dient dit door de vergunninghoud(st)er te worden hersteld. De vergunninghoud(st)er dient schade of verstoring onmiddellijk te melden aan de ambtenaar (zie lid 8).
8. Ten aanzien van lid 6 en lid 7 dient de vergunninghoud(st)er herstelwerkzaamheden uit te voeren binnen de, door of namens het bestuur, aangegeven termijn. De kosten betreffende deze werkzaamheden zijn, tenzij bijzondere omstandigheden aanleiding geven tot het overeenkomen van een andere regeling, voor rekening van de vergunninghoud(st)er.
9. Indien de vergunninghoud(st)er het werk wil uitbreiden, vervangen of verwijderen, dan zal hiervoor opnieuw vergunning aangevraagd moeten worden.
10. Binnen één week na voltooiing van het werk dienen alle bij de werkzaamheden gebruikte werktuigen, materialen en hulpmiddelen, alsmede de resterende materialen, overgebleven grondstoffen en het afval te zijn opgeruimd en afgevoerd.
11. Ten aanzien van alle voorschriften is het ter plaatse geldende leggerprofiel van de wegsloot langs de Klokbekweg, de erfsloot, de kavelsloten G37/G38 en G38/G39 en de Klokbekertocht maatgevend.
12. Indien taluds door de uitvoering van werkzaamheden zijn gewijzigd/beschadigd, dan dienen deze te worden hersteld volgens het ter plaatse geldende leggerprofiel.
13. Na voltooiing van het werk dienen, indien de weersomstandigheden dit toelaten en binnen twee weken, de herstelde en de nieuwe taluds te worden ingezaaid met het graszaadmengsel B3, volgens de meest recente grasgids.

Voorschrift 2

(uitvoering van het werk)

1. Het werk dient uitgevoerd te worden overeenkomstig de gewaarmerkte tekeningen met de nummers 120-BS-01 en 120-VO-01, van 15 juni 2015.

Voorschrift 3

(watertransport)

1. De afvoer van hemelwater door de wegsloot, erfsloot, de kavelsloten en de Klokbekertocht dient gewaarborgd te blijven,

Voorschrift 4

(vrijkomende grond)

1. Het is niet toegestaan om vrijkomende grond in het talud van watergangen te verwerken of in watergangen te storten.

Voorschrift 5

(dammen en duikers)

1. De duikers dienen aan beide zijden minimaal 0,10 meter en maximaal 0,30 meter uit het talud te steken.
2. De duikers dienen te worden gelegd op een zandpakket met een dikte van minimaal 0,15 meter.
3. Indien duikers van beton gebruikt worden, dan dienen de elementen minimaal 2,00 meter lang te zijn en waterdicht op elkaar aangesloten te worden door middel van een rubberring.
4. Indien duikers van pvc worden gebruikt die bestaan uit elementen, dan dienen deze elementen waterdicht op elkaar aangesloten te worden door middel van een pvc-mof.
5. Indien stalen duikers worden gebruikt die bestaan uit elementen, dan dienen deze elementen waterdicht op elkaar aangesloten te worden door middel van een stalen koppelstuk.
6. De onderkant van de duikers dienen op circa 0,10 meter onder de bodem van de watergang gelegd te worden. Daarbij geldt de binnenkant van de duiker als meetpunt.
7. Indien de dammen worden voorzien van een verhard oppervlak, dan dient het verhard oppervlak op minimaal 1,00 meter uit de boveninsteek van het talud van de dam aangebracht te worden.
8. De dammen mogen op de bodem van de watergangen maximaal 10,00 meter breed zijn.

Voorschrift 6

(stuwconstructie)

1. Indien houten materialen worden gebruikt dan dienen deze van hardhout en/of onbehandeld hout (duurzaamheidsklasse 1) te zijn.
2. Op de locatie waar de hoog-water-uitloopleiding uitkomt in de kavelsloot G38/G39 dient de bodem en het talud aan de zijde van kavel G39 te worden voorzien van een bodem- en taludbescherming.
3. Indien de binnen het plangebied vastgehouden oppervlaktewater wordt afgevoerd via de kavelsloot G38/G39 op het oppervlaktewater in de Klokbekertocht dient de afvoer geleidelijk plaats te vinden.

Voorschrift 7 (onderhoud)

1. Het onderhoud van de (onderwater)taluds van de binnen het plangebied te graven watergangen en de slenk is een verantwoordelijkheid van de vergunninghoud(st)er.
2. De vergunninghoud(st)er is verantwoordelijk voor het dagelijks en bouwkundig onderhoud van de overeenkomstig dit besluit te plaatsen kunstwerken (duikers, stuwconstructie, etc.).

3.2. OVERWEGINGEN EN BEOORDELING

Op basis van met name de volgende overwegingen is het in deze vergunning beschreven besluit genomen:

Belangenafweging

- Het belang van de aanvrager bij het verkrijgen van een vergunning is afgewogen tegen de belangen die door de Waterwet en de keur (en aanvullend beleid) worden beschermd. Uit de belangenafweging is gebleken dat met het verlenen van deze vergunning de zorg voor de waterhuishouding voldoende wordt gewaarborgd.

Dam in wegsloot

- Indien de aan te brengen dam in de wegsloot gebruikt gaat worden als uitweg dan dient bij de gemeente een omgevingsvergunning te worden aangevraagd. De gemeente of provincie houdt rekening met veilig en doelmatig weggebruik, bescherming van groenvoorzieningen en het aanzicht van de omgeving. Het waterschap neemt de waterbelangen mee in de watervergunning.

3.3. TOETSINGSKADER WATERSTAATSWERKEN

3.3.1. Waterwet

De Waterwet omschrijft in artikel 2.1 het toetsingskader voor de beslissing op de aanvraag. In dit artikel zijn de algemene doelstellingen aangegeven die richtinggevend zijn bij de uitvoering van het waterbeheer:

- voorkoming en waar nodig beperking van overstromingen, wateroverlast en waterschaarste in samenhang met
- bescherming en verbetering van de chemische en ecologische kwaliteit van watersystemen en
- vervulling van maatschappelijke functies door watersystemen.

Deze doelstellingen vormen in onderlinge samenhang het toetsingskader bij vergunningverlening. Een vergunning kan worden geweigerd indien de doelstellingen van het waterbeheer zich tegen vergunningverlening verzetten en het niet mogelijk is om de belangen van het waterbeheer door het verbinden van voorschriften of beperkingen voldoende te beschermen.

3.3.2. Keur Waterschap Zuiderzeeland 2011

- Volgens de verbodsbepalingen, die opgenomen zijn in artikel 4.3 van de Keur Waterschap Zuiderzeeland 2011, mag het werk niet zonder vergunning worden gerealiseerd.
- In artikel 4.3 is opgenomen dat het bestuur vergunning kan verlenen ten aanzien van de verbodsbepalingen.
- Door of namens het bestuur kan, ter bescherming van de waterstaatswerken, worden besloten dat het werk moet worden opgeruimd, verlegd of gewijzigd. In dat geval wordt deze vergunning ingetrokken en wordt eventueel een nieuwe vergunning verleend.
- Voor zover blijkt dat de vergunninghoud(st)er als gevolg van het hiervoor genoemde besluit schade lijdt of zal lijden, welke redelijkerwijs niet of niet geheel te zijnen laste behoort, kan het bestuur schadevergoeding toekennen. Om in aanmerking te komen voor schadevergoeding dient de vergunninghoud(st)er schriftelijk een verzoek in te dienen.
- Nadere aanwijzingen (mondeling of schriftelijk), ter bescherming van waterstaatswerken, door of namens het bestuur dienen te worden opgevolgd. Daarnaast is het bestuur bevoegd de vergunning in te trekken als de vergunninghoud(st)er niet voldoet aan de in deze vergunning opgenomen voorschriften.

3.3.3. Overige verplichtingen

Besluit bodemkwaliteit

Op basis van de aanvraag blijkt dat vergunninghoud(st)er werkzaamheden wil uitvoeren waarbij bouwstoffen of grond & baggerspecie in of nabij oppervlaktewater worden toegepast.

Conform het Besluit bodemkwaliteit is vergunninghoud(st)er verplicht en heeft zelf de verantwoordelijkheid (zorgplicht) de kwaliteit van de bouwstoffen of grond & baggerspecie die wordt gebruikt, te bepalen, zogenaamde milieuhygiënische verklaring.

Daarnaast geldt, met uitzondering van particulieren, een meldingsplicht bij het bevoegd gezag bij het toepassen van grond & baggerspecie in of nabij oppervlaktewater. Het meldingsformulier en meer informatie is te vinden op de website:

<https://meldpuntbodemkwaliteit.agentschapnl.nl/Voorportaal.aspx>.

Als agrarisch ondernemer is vergunninghoud(st)er, onder voorwaarde, vrijgesteld van de meldingsplicht:

“De grond of baggerspecie moet afkomstig zijn van een perceel dat bij uw bedrijf hoort.

Op het perceel, waarop u de grond of baggerspecie opbrengt, moet een vergelijkbaar gewas staan als op het perceel waar de grond of baggerspecie vandaan komt.”

Indien vergunninghoud(st)er niet aan deze voorwaarde kan voldoen, is vergunninghoud(st)er verplicht om alsnog een melding inclusief de milieuhygiënische verklaring bij het bevoegd gezag in te dienen.

Naast deze vergunning heeft u, voordat u begint met het werk, tevens toestemming nodig van:

- Gemeente Lelystad, Postbus 91, 8200 AB Lelystad;
- Staatsbosbeheer, Postbus 6, 7400 AA Deventer.

3.4. SLOTOVERWEGING

Gezien het belang van de vergunninghoud(st)er om het werk te kunnen realiseren wordt het onder voorschriften aanvaardbaar geacht het werk uit te voeren en bestaan er geen overwegende bezwaren tegen het verlenen van de vergunning.

4. Procedure

4.1. ALGEMEEN

De aanvraag is geregistreerd onder zaaknummer 446673.

De aanvraag omvat de volgende stukken:

- een aanvraagformulier watervergunning en tekeningen.

4.2. PROCEDURE

Bij de behandeling van de aanvraag is de volgende procedure gevolgd:

- De voorbereiding van het besluit in deze vergunning heeft plaatsgevonden op grond van Titel 4.1 van de Algemene wet bestuursrecht (Awb).
- Op 20 juli 2015 is een brief met kenmerk PPAWP-W/2015/447041 verzonden inzake het opvragen van aanvullende gegevens.
- Op 19 augustus 2015 zijn de gevraagde gegevens ontvangen en is de aanvraag verder in behandeling genomen.
- Nadat het werk is gerealiseerd zal het worden opgenomen in de legger en/of het beheerregister.

4.3. ONMIDDELIJK STARTEN VAN DE WERKZAAMHEDEN

Indien aan de overige verplichtingen is voldaan, inclusief hoofdstuk 3, voorschrift 1, lid 1 (de werkzaamheden melden bij de ambtenaar), dan mag de vergunninghoud(st)er na ontvangst van deze vergunning met de werkzaamheden beginnen. Het starten van de werkzaamheden, voordat de termijn dat Waterschap Zuiderzeeland een bezwaarschrift kan ontvangen is verstreken, komt voor risico van de vergunninghoud(st)er. Het indienen van een bezwaarschrift en/of verzoek om een voorlopige voorziening kan aanleiding geven tot wijziging of intrekking van deze vergunning. Over ingediende bezwaren kunt u contact opnemen met het team Waterprocedures, telefoonnummer (0320) 274 911 (zie hoofdstuk 5 Mededelingen, onderdeel 5.1 Bezwaarschrift).

5. Mededelingen

5.1. BEZWAARSCHRIFT

Op grond van de Algemene wet bestuursrecht kunnen belanghebbenden, gedurende een periode van zes weken vanaf de dag na bekendmaking, tegen deze vergunning een bezwaarschrift indienen. Het bezwaarschrift moet worden gericht aan Waterschap Zuiderzeeland, Postbus 229, 8200 AE Lelystad.

Het bezwaarschrift moet ten minste bevatten:

- a. de ondertekening van de indiener;
- b. de naam en het adres van de indiener;
- c. de dagtekening (datum en plaats van opmaak);
- d. een omschrijving van het besluit waartegen het bezwaarschrift is gericht;
- e. de gronden (de motivering) van het bezwaar.

De indiener van het bezwaarschrift kan in het bezwaarschrift verzoeken om rechtstreeks beroep bij de administratieve rechter. Indien met een dergelijk verzoek wordt ingestemd, kan de bezwaarprocedure op grond van artikel 7:1 van de Algemene wet bestuursrecht worden overgeslagen en wordt uw bezwaarschrift onverwijld doorgezonden aan de bevoegde rechter.

5.2. INWERKINGTREDEN VERGUNNING

De vergunning treedt in werking na bekendmaking. Op grond van artikel 6:16 van de Algemene wet bestuursrecht schorst het bezwaar de werking van dit besluit niet. Gelet hierop kan, indien tegen dit besluit bezwaar wordt aangetekend, gedurende de bezwaartermijn tevens een verzoek om een voorlopige voorziening worden ingediend. In dat geval treedt de vergunning niet in werking voordat op dat verzoek is beslist.

Een verzoek tot het treffen van een voorlopige voorziening kan worden ingediend bij de Rechtbank Midden-Nederland, Afdeling Bestuursrecht, o.v.v. Voorlopige voorzieningen, Postbus 16005, 3500 DA Utrecht.

Voor het treffen van een voorlopige voorziening is eveneens een griffierecht verschuldigd.

Een afschrift van het verzoek tot het treffen van een voorlopige voorziening dient tevens toegezonden te worden aan Waterschap Zuiderzeeland, Postbus 229, 8200 AE Lelystad.

In geval van het aanvragen van een voorlopige voorziening is griffierecht verschuldigd. Het bedrag kan opgevraagd worden bij de griffie van de Arrondissementsrechtbank of gevonden worden op de website van het Ministerie van Justitie: www.minjus.nl.

5.3. VOORKOMEN VAN SCHADE

Het hebben van deze vergunning ontslaat de vergunninghoud(st)er niet van de verplichting om de redelijkerwijs mogelijke maatregelen te treffen teneinde te voorkomen dat derden of Waterschap Zuiderzeeland ten gevolge van het gebruikmaken van de vergunning schade lijden.

5.4. AFSCHRIFTEN

Een afschrift van deze vergunning is verzonden aan:

- Gemeente Lelystad, Postbus 91, 8200 AB Lelystad;
- Staatsbosbeheer, Postbus 6, 7400 AA Deventer;
- C.C. van Zanten, Klokbekweg 9, 8219 PD Lelystad.

5.5. LEGESKOSTEN

In het kader van de Legesverordening zijn voor deze vergunning legeskosten verschuldigd, waarvoor u binnenkort een brief ontvangt voor het opgeven van de bouwkosten.

BIJLAGE I Begripsbepalingen

(Behoort bij besluit ZZL/PPAWP-W/2015/451474 op aanvraag d.d. 15 juli 2015 van Maatschap Barkema-Van der Scheer te Lelystad.)

Lelystad, 25 september 2015,

het college van Dijkgraaf en Heemraden,
namens dit college,

de teammanager Waterprocedures,



mevrouw Ing. J.P. Borneman.

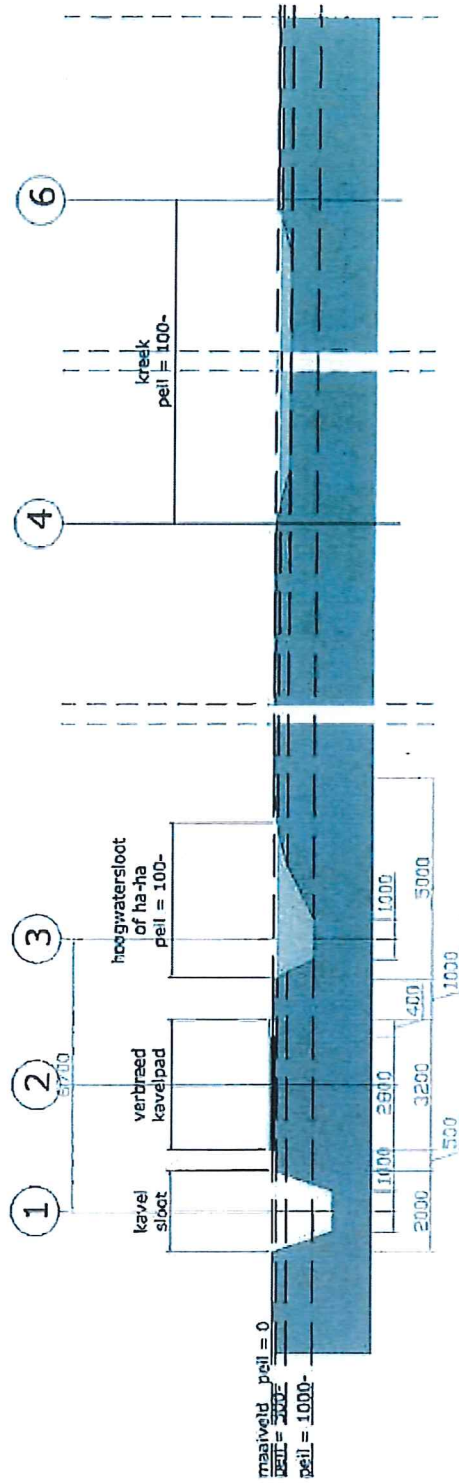
Begripsbepalingen:

In deze beschikking wordt verstaan onder:		
a.	vergunninghoud(st)er:	diegene die krachtens deze beschikking handelingen verricht zoals deze in artikel 6.2 tot en met 6.5 van de Waterwet zijn opgenomen en in staat is naleving van het gestelde volgens art. 4.3 van de keur Waterschap Zuiderzeeland 2011, in deze vergunning te borgen. Maatschap Barkema-Van der Scheer, Klokbekerweg 7 te Lelystad.
b.	waterschap:	bestuursorgaan dat overeenkomstig artikel 1.1 van de Waterwet bevoegd is een vergunning te verlenen, in deze vergunning wordt daarmee bedoeld: Waterschap Zuiderzeeland, Lindelaan 20 te Lelystad.
c.	Keur Waterschap Zuiderzeeland 2011 gewijzigd en uitgebreid op 28 januari 2014:	in de keur zijn onder andere onderhoudsplichtigen, gebods- en verbodsbepalingen opgenomen. De vergunninghoud(st)er dient de inhoud van de keur te kennen en op basis hiervan te handelen. De Keur Waterschap Zuiderzeeland 2011 is te vinden op: www.zuiderzeeland.nl/digitaal_loket/regelgeving/keur_waterschap_zuiderzeeland .
d.	de teammanager Waterprocedures:	de teammanager van het team Waterprocedures van de afdeling Plannen, Procedures & Advies van het waterschap.
e.	de ambtenaar:	de heer H. Gerrits, in dienst van het waterschap of zijn plaatsvervanger. Deze ambtenaar handelt namens het bestuur en is op werkdagen te bereiken op telefoonnummer 06-11 32 40 24. Bij geen gehoor kunt u bellen met het regiokantoor, telefoonnummer (0320) 269 600.
f.	het bestuur:	het college van Dijkgraaf en Heemraden (dagelijks bestuur) van het waterschap. Het bestuur bestaat uit vier gekozen heemraden en de, bij koninklijk besluit benoemde, dijkgraaf.
g.	waterhuishouding:	het kwantitatieve en kwalitatieve beheer van oppervlaktewater binnen het beheergebied van het waterschap.

h.	waterstaatswerk:	oppervlaktewaterlichaam, bergingsgebied, waterkering en ondersteunend kunstwerk, dat als zodanig in de legger is aangegeven, tenzij dat werk is vrijgesteld van de opnemings in de legger als bedoeld in artikel 5.1 van de Waterwet, dan wel dat, indien de vaststelling van de legger nog niet heeft plaatsgevonden, op de in artikel 6.3 bedoelde keurkaart is aangegeven.
i.	oppervlaktewaterlichaam:	samenhangend geheel van vrij aan het aardoppervlak voorkomend water met de daarin aanwezige stoffen, alsmede de daarbij behorende waterbodem, oevers en voor zover uitdrukkelijk aangewezen krachtens de Waterwet, drogere oevergebieden, alsmede flora en fauna.
j.	grondwaterlichaam:	samenhangende grondwatermassa.
k.	legger/beheerregister:	als bedoeld in artikel 5.1 van de Waterwet of in artikel 78, tweede lid van de Waterschapswet.
l.	werken:	alle door menselijk toedoen ontstane of te maken constructies met toebehoren.
m.	de teammanager Watertoezicht:	de teammanager van het team Watertoezicht van de afdeling Waterbeheer van het waterschap.



Bijlage 1: Dwarsprofiel watergangen





Hoeve G38

Een natuurboerderij in het hart van het Rivierduingebied

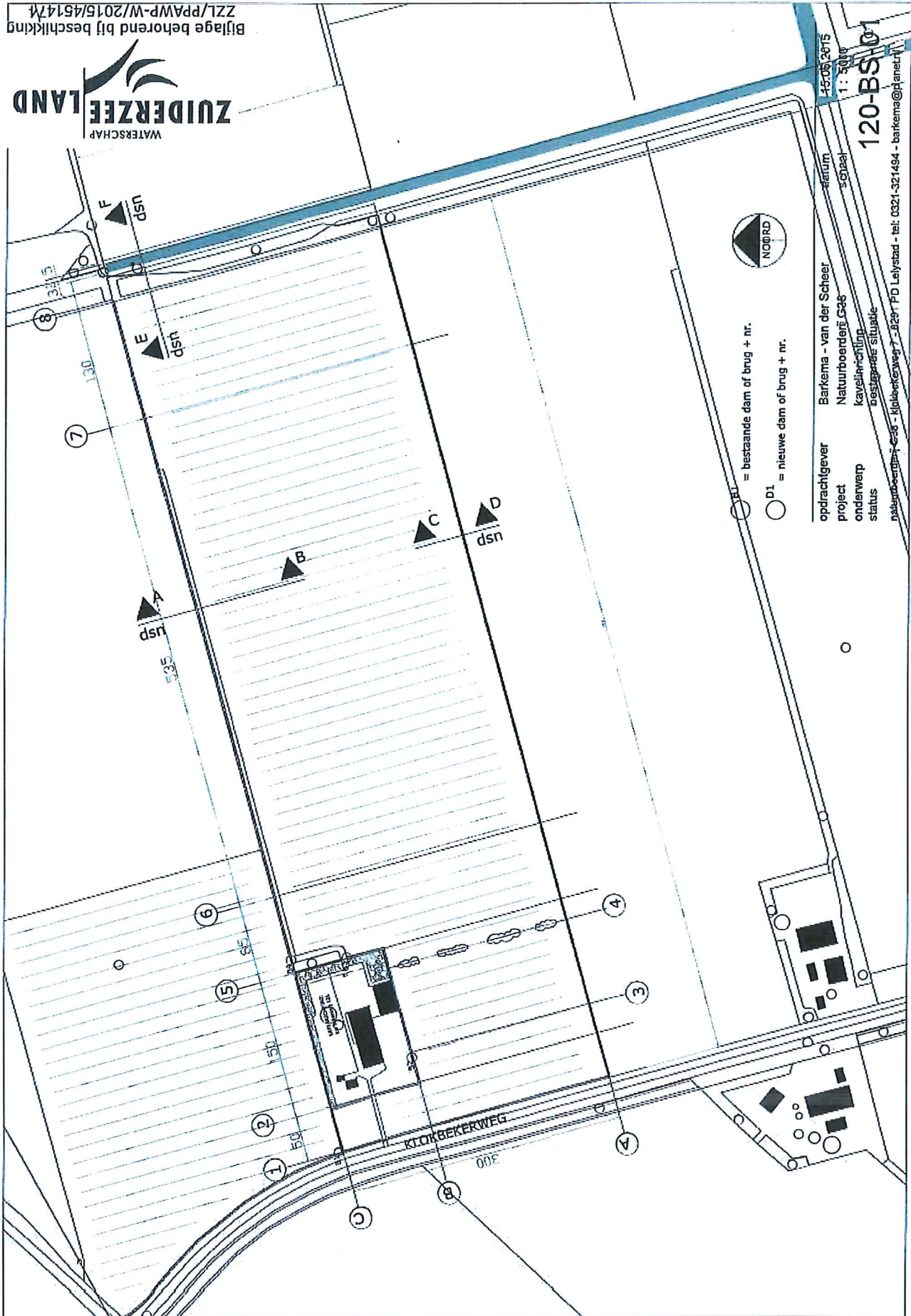
Aanvraag nieuwe dammen

Bijlagen

1. Kaart bestaande situatie
2. Kaart gewenste situatie
3. Foto's bestaande dammen



Bijlage behorend bij beschikking
ZZL/PPAWP-W/2015/451474



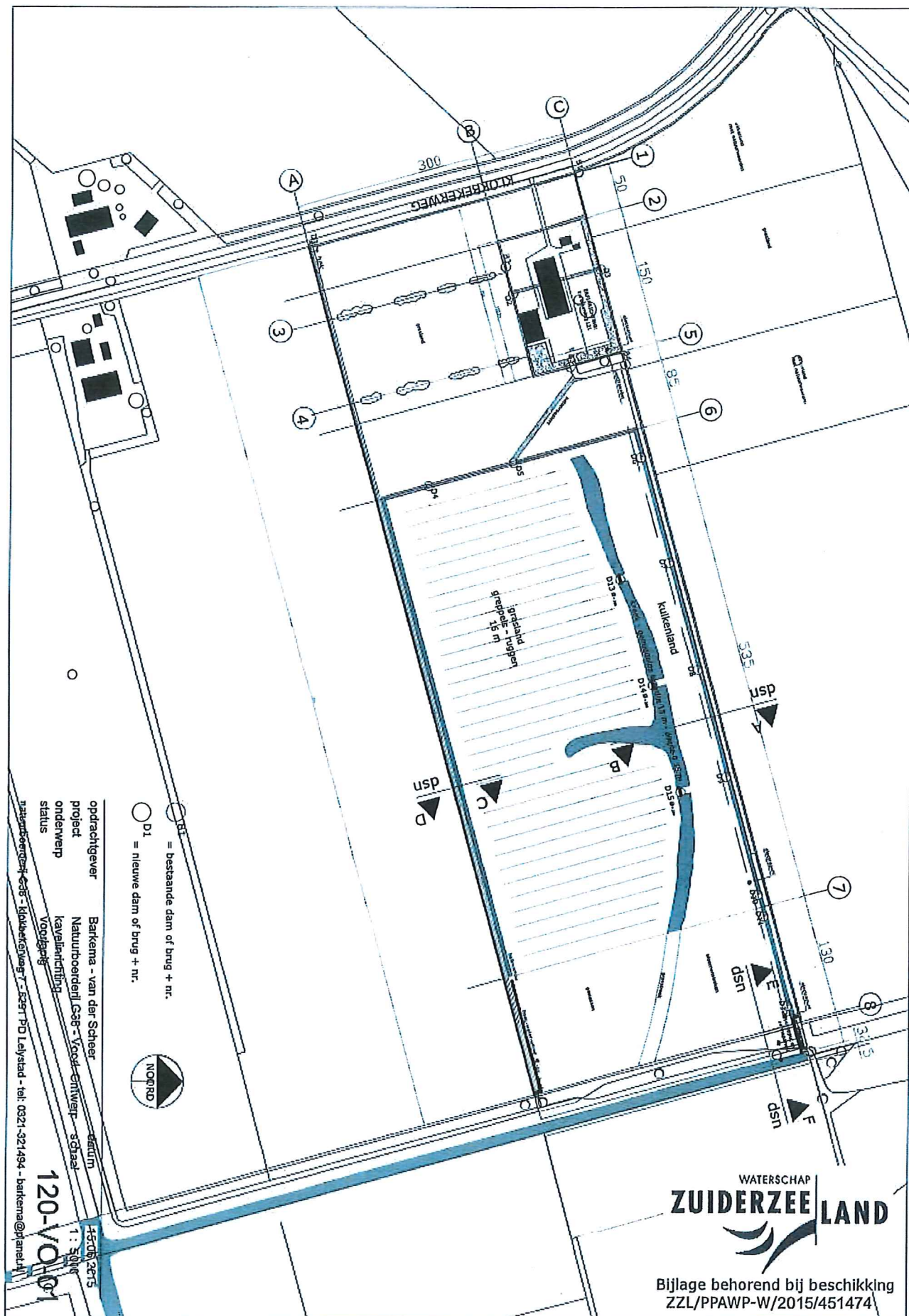
- = bestaande dam of brug + nr.
- D1 = nieuwe dam of brug + nr.

opdrachtgever Barkema - van der Scheer
 project Natuurboerderij CS&S
 onderwerp kavelsituering
 status bestaande situatie

15-06-2015
 1:500
 schaal

120-BS101

ds/mb/erms - CS&S - Kloorkerweg 7 - 8281 PD Lelystad - tel: 0321-321494 - barkema@plan.nl



○ = Bestaande dam of brug + nr.
 ○ D1 = Nieuwe dam of brug + nr.



opdrachgever: Barkema - van der Scheer
 project: Natuurboerderij GSB - Vood-ontwerp - schaal
 onderwerp: kavellening
 status: Voorlopig

120-V0101
 15-06-2015
 1:3000
 Natuurboerderij GSB - Kloorkerkerweg 7 - B297 PD Lelystad - tel: 0321-321494 - barkema@ppan.nl



Bijlage behorend bij beschikking
 ZZL/PPAWP-W/2015/451474

Dammen

Hieronder worden de verschillende dammen per foto weergegeven.

Dam 1

Foto 1 correspondeert met nummer B1 op de kaart 'gewenste situatie'.

Dit is een bestaande dam over de wegsloot die wordt gebruikt om kavel G37 vanaf de Klokbekerweg bereiken. De dam is 7 meter breed en heeft een lengte van ca. 5 meter breedte. Op plek D1 op de kaart gewenste situatie komt een identieke dam, maar dan, met duiker die gebruikt kan worden om kavel G38 te bereiken met de trekker maar in de praktijk gebruikt zal worden door wandelaars die de natuurboerderij gaan verlaten.



Dam 2

Foto 2 correspondeert met nummer B4 op de kaart 'gewenste situatie'.

Dit is een bestaande dam. Een identieke dam zal worden geplaatst om het vee gelegenheid te geven om van kavel G37 naar de stal te lopen. (nummer D3 op kaart gewenste situatie). Deze dam wordt 6 meter breed, 5 meter lang en wordt voorzien van een duiker met een



Bijlage behorend bij beschikking
ZZL/PPAWP-W/2015/451474

diameter van 30 cm.



Dam 3

Foto 3 correspondeert met nummer B2 op de kaart 'gewenste situatie'.

Dit is een bestaande dam. Een identieke dam zal worden geplaatst om het vee gelegenheid te geven om van kalve G38 naar de stal te lopen. (nummer D2 op kaart gewenste situatie). Deze wordt 4,5 meter breed en 5 meter lang en wordt voorzien van een duiker met een diameter van 30 cm.



WATERSCHAP
ZUIDERZEE LAND

Bijlage behorend bij beschikking
ZZL/PPAWP-W/2015/451474

DATUM
12 oktober 2015

BEHANDELD DOOR
C. van der Heijden

DIRECT NUMMER
06-46 91 98 81



UW WATERSCHAP

Maatschap Barkema-Van der Scheer
De heer B.R. Barkema
Klokbekerweg 7
8219 PD LELYSTAD

Geachte heer Barkema,

ONDERWERP
toevoeging tekening
aan vergunning
ZZL/PPAWP-W/2015/451474

Op 25 september 2015 is aan u een watervergunning verleend voor het leggen van dammen en duikers, het graven van watergangen, het plaatsen van een pompput en overig uit te voeren werkzaamheden betreffende het project Natuur op G38 in het kader van het programma Nieuwe Natuur, ter hoogte van de Klokbekerweg 7 te Lelystad (kenmerk ZZL/PPAWP-W/2015/451474).

ONS KENMERK
PPAWP-W/2015/452506

Abusievelijk hebben wij de door u in een later stadium aangeleverde aanvullende tekening 'Bijlage 1: Dwarsprofiel watergangen' niet bij de betreffende watervergunning gevoegd. Deze tekening is echter wel bij de beoordeling van uw aanvraag meegenomen, wat uiteindelijk heeft geresulteerd in de hiervoor genoemde watervergunning.

ONS ZAAKNUMMER
446673

BIJLAGEN
1

Gelezen het voorgaande hebben wij de tekening 'Bijlage 1: Dwarsprofiel watergangen' toegevoegd aan de watervergunning met het kenmerk ZZL/PPAWP-W/2015/451474. Hierbij ontvangt u een kopie van een gewaarmerkt exemplaar voor uw eigen archief.

UW BRIEF VAN

UW KENMERK

Wij vertrouwen erop u hiermee van dienst te zijn.

VERZONDEN

Hoogachtend,

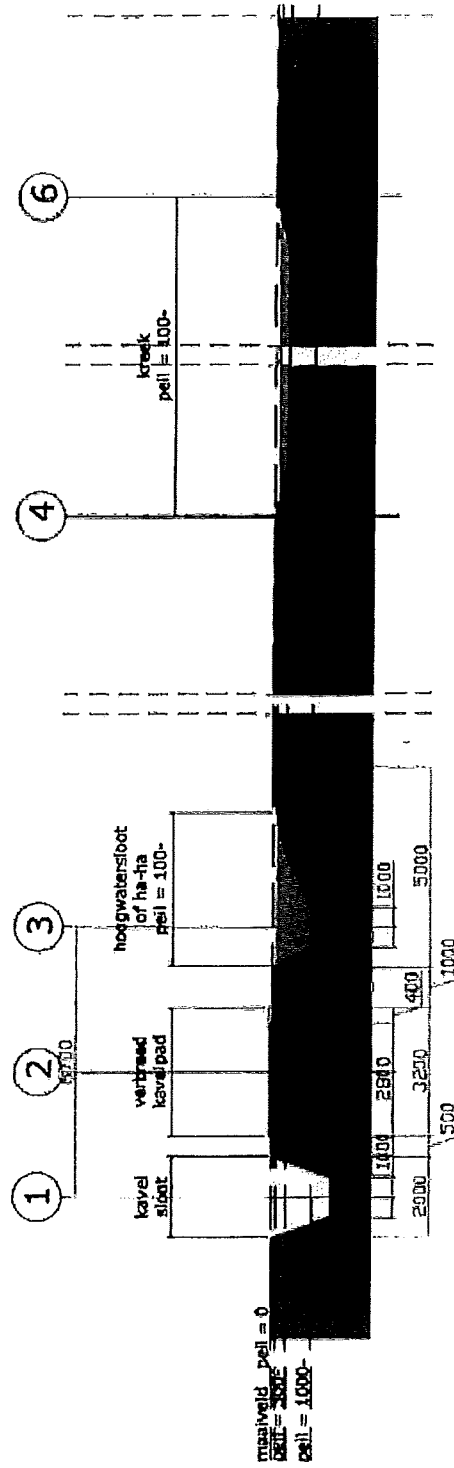
het college van Dijkgraaf en Heemraden,
namens dit college,

13 OKT 2015

de teammanager Waterprocedures,

mevrouw Ing. I.P. Borneman.

Bijlage 1: Dwarsprofiel watergangen



Bijlage behorend bij beschikking
ZZL/PPAWP-W/2015/451474