



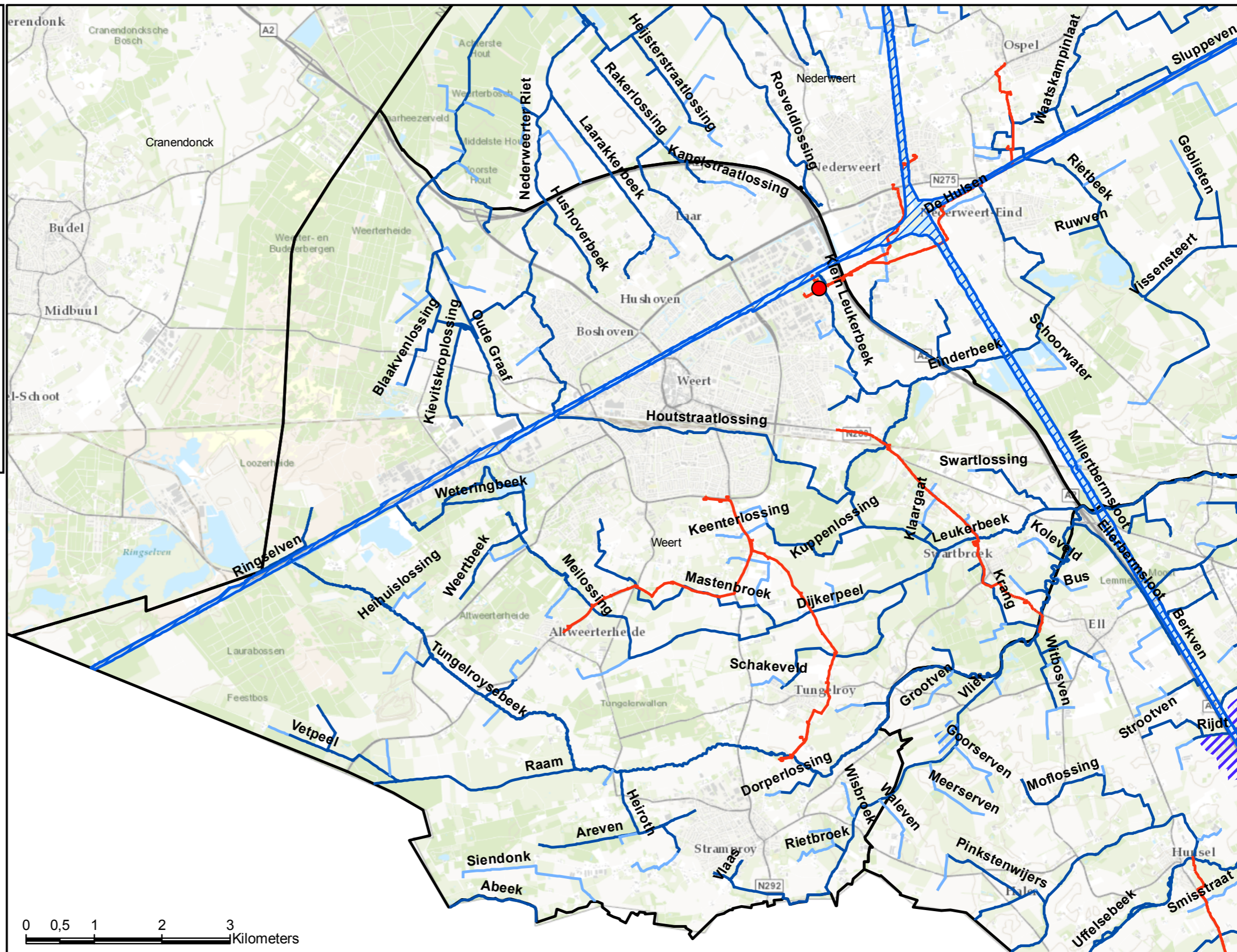


# Legenda

-  gemeentegrens
-  Beheersgrenzen BARRO
-  GWbeschermingsgebied
-  GWwingebied
-  RWZI
-  Leidingen WBL

# Oppervlaktewater

-  primair
-  secundair
-  overig



**Rijksdriehoekstelsel**  
 Centrale Meridiaan: 5°23'15.5"  
 Latitude of Origin: 52°09'22.178"  
 Schaal factor: 0.9999079  
 Offset x: 155000 m  
 Offset y: 463000 m

## Watersysteemkaart Gemeente Weert

Datum: 9 januari 2013  
 Schaal: 1:60.000  
 Get: Menno



Topografische ondergrond: (c) Topografischdienst Emmen