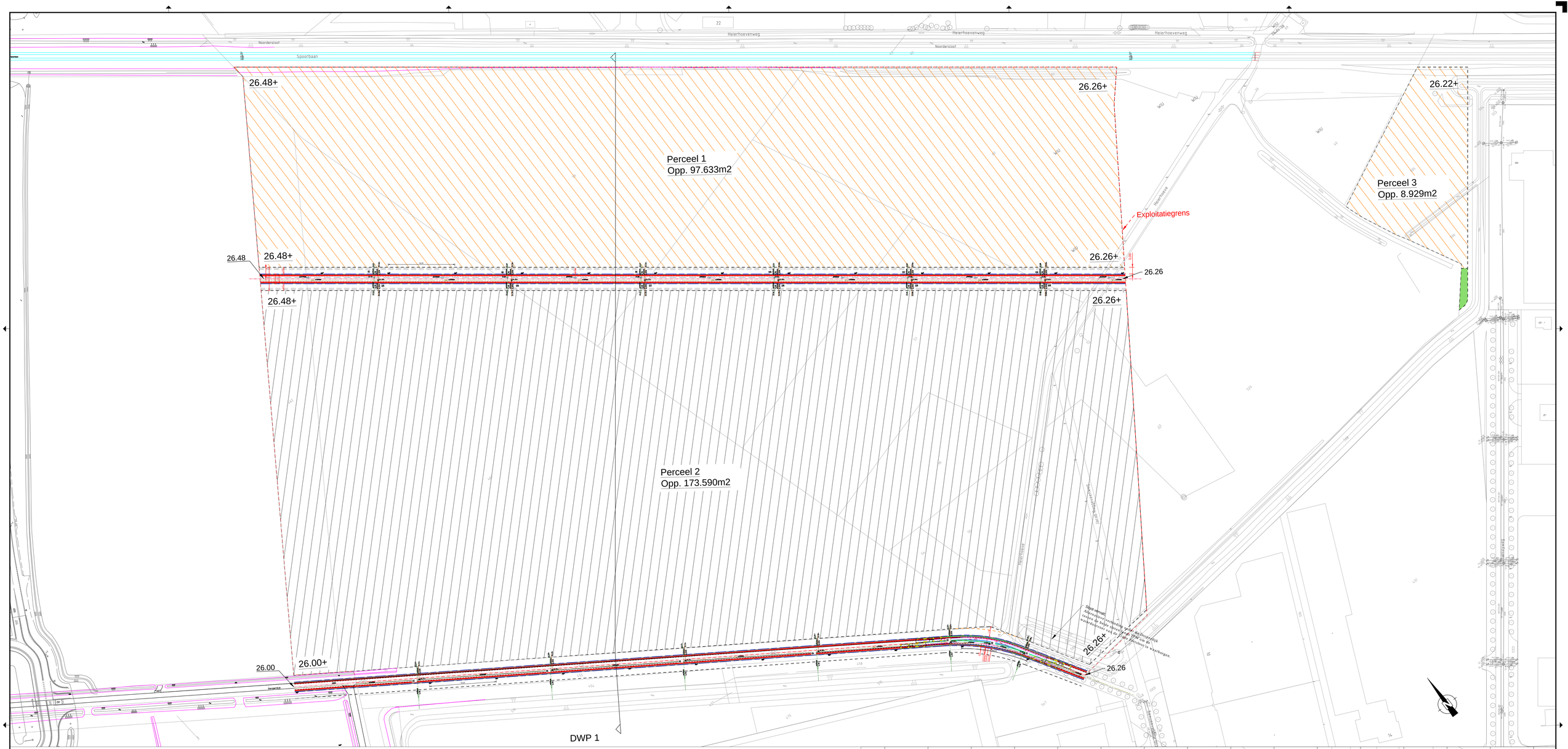

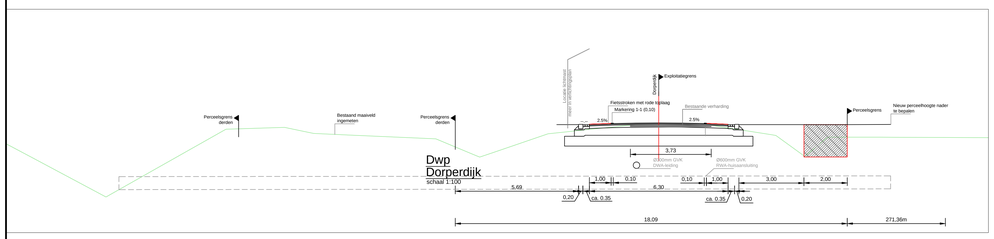

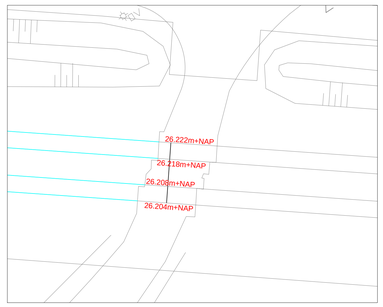

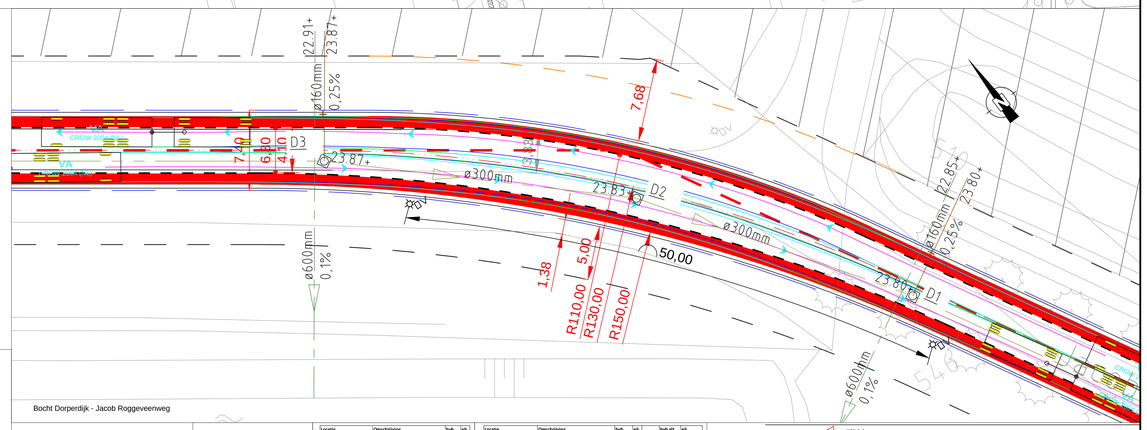

Bocht Dorperdijk - Jacob Roggeveenweg

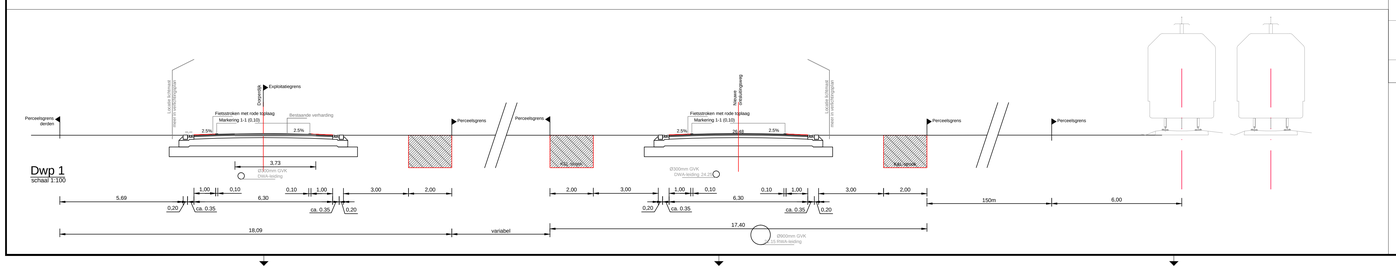

Locatie	Omschrijving	hoh	ø/h
Ontsluitingsweg	zo	649,0	m
	U200mm RWA	249,0	m
	900mm RWA	400,0	m
	600mm DWA	649,0	m
	800mm huisaansluiting RWA	144,0	m
	300mm huisaansluiting DWA	144,0	m
	Put RWA	6,0	st
	Put DWA	6,0	st
	Kolken (2st hoh 50m)	26,0	st
	Kolkaansluitingen	130,0	m
Vernieuwde Dorperdijk	zo	600,0	m
	300mm DWA	600,0	m
	300mm huisaansluiting RWA	198,0	m
	300mm huisaansluiting DWA	72,0	m
	Put RWA	6,0	st
	Put DWA	6,0	st
	Kolken (2st hoh 50m)	24,0	st
	Kolkaansluitingen (op sloot)	720,0	m

Locatie	Omschrijving	hoh	ø/h	hoh alt.	ø/h
Ontsluitingsweg	zo	649,0	m		
	Bord 200x300mm	1298,0	m		
	3 steeks klinkergoot	1298,0	m		
	1-1 Markering 30cm breed	3,0	km		
	Rood asfalt tegelag 2x3m	1298,0	m2	35mm	111,6	ton
	zwart asfalt tegelag 6,9m	2796,7	m2	35mm	244,2	ton
	Asfalt tussenlag	4088,7	m2	40mm	408,9	ton
	Asfalt onderlagen??	4088,7	m2	110mm	1226,6	ton
	Fundering 300mm	5062,2	m2	300mm	3037,3	ton
	Zand voor zandbed	2623,2	m3			
Vernieuwde Dorperdijk	zo	600,0	m			
	Bord 200x300mm	1200,0	m			
	3 steeks klinkergoot	1200,0	m			
	1-1 Markering 30cm breed	1,2	km			
	Rood asfalt tegelag 2x3m	1200,0	m2	35mm	103,2	ton
	zwart asfalt tegelag 6,9m	2607,5	m2	35mm	228,2	ton
	Asfalt tussenlag	3807,5	m2	40mm	380,8	ton
	Asfalt onderlagen??	3807,5	m2	110mm	1142,3	ton
	Fundering 300mm	4717,5	m2	300mm	2829,5	ton
	Zand voor zandbed	2637,5	m3			
	Bestkeverbending	21,5	m3			

Legenda
- Fietsstroken met rode tijdlaag
- Fietspad met asfalt (in beeld)
- 1 - 1 steeks (rits) brede markering op zwart asfalt
- Verlaat
- Afgedekte sloten
- Afgedekte kersen nieuw aanleg
- Nieuwe perceel, nog afgesplitsingen
- Nieuwe (?) Heerlijke Erfen e.v.

Wijziging:	
Wijziging:	
Wijziging:	
Gewijzigd :	

Bladformaat	A0	Projectcoördinaten	John Kuiken
Schaal	1:1000	Voorbereider :	Maicie Huver
	1:200	Datum :	27 mei 2013
	1:100	Bestekanr. :	-
Bladnr. 1/1	I Documentsoort	Tekening	I Documentstatus Definitief

Project : Bijlage 28 Inrichtingsplan Klaver 6 1e he

Onderwerp : inrichtingsplan klaver 6 t.b.v. Exploitatieplan Trade Port Noo

Gemeente Venlo
AFD. OPENBARE WERKEN
TEAM. PROJECTEN OPENBARE RUIMTE

Projectnummer	Tekeningnr	Projectstatus
242039	03	VO ☐ DO ☒