

A67

Knooppunt  
Zaarderheiken

Blerick

Waal




## Archeologische advieskaart, gemeente Venlo

Augustus 2007, schaal 1:15.000


### legenda

#### Archeologische verwachting


 Zone met een zeer hoge archeologische verwachting (archeologisch monument of historische dorps -of stadskern)

 Zone met een hoge archeologische verwachting

 Zone met een middelhoge archeologische verwachting

 Zone met een lage archeologische verwachting

 Zone met een lage archeologische verwachting, maar waar een bijzondere archeologische dataset kan voorkomen (natte gebieden)

 Zone met een zeer lage archeologische verwachting

 Terreinen die archeologisch zijn onderzocht, maar die zijn vrijgegeven voor vervolgonderzoek.


#### Archeologische monumenten


 terrein van zeer hoge archeologische waarde, wettelijk beschermd

 terrein van zeer hoge archeologische waarde zonder wettelijke bescherming


 terrein van hoge archeologische waarde

#### archeologische vindplaatsen

 Vindplaats (puntwaarneming)

 Vindplaats (omvang)

 Vindplaats (lijnelement)

 Cultureelhistorisch element


#### overig

 Terrein met ensemble van waardevolle archeologische (en cultureelhistorische) resten

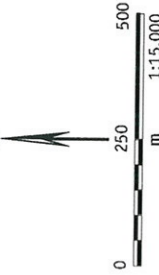
 water

 natuurlijke waterloop

 aangelegde "historische" waterloop

 grens plangebied

N



### Advies

Beleidslijn is om het archeologisch erfgoed 'in situ' te bewaren. Als dit niet mogelijk is, wordt geadviseerd om vroegtijdig in de planvorming een historisch onderzoek en een archeologisch onderzoek in de vorm van een inventariserend veldonderzoek (al dan niet met een bureaustudie) te laten uitvoeren. Tijdens dit onderzoek zal informatie worden verzameld op basis waarvan belangnafweging en verdere besluitvorming kan plaatsvinden.

Voorstel bij archeologische monumenten: geen bodemingrepen.

Voorstel in historische stads- of dorpskern ondergrens van archeologisch onderzoek: bij planvorming van minimaal 30 cm diepte en een omvang van 100 m<sup>2</sup>; tevens wordt aanbevolen om altijd archeologisch onderzoek binnen een straal van 50 m van een archeologische vindplaats te laten uitvoeren.

Beleidslijn is om het archeologisch erfgoed 'in situ' te bewaren. Als dit niet mogelijk is, wordt geadviseerd om vroegtijdig in de planvorming een archeologisch onderzoek in de vorm van een bureau- en inventariserend veldonderzoek (verkennde fase) te laten uitvoeren. Tijdens dit onderzoek zal informatie worden verzameld op basis waarvan belangnafweging en verdere besluitvorming kan plaatsvinden.

Voorstel ondergrens archeologisch onderzoek: bij planvorming van minimaal 30 cm diepte en een omvang van 250 m<sup>2</sup>.

Beleidslijn is om het archeologisch erfgoed 'in situ' te bewaren. Als dit niet mogelijk is, wordt geadviseerd om vroegtijdig in de planvorming een archeologisch onderzoek in de vorm van een bureau- en inventariserend veldonderzoek (verkennde fase) te laten uitvoeren. Tijdens dit onderzoek zal informatie worden verzameld op basis waarvan belangnafweging en verdere besluitvorming kan plaatsvinden.

Voorstel ondergrens van archeologisch onderzoek: bij planvorming van minimaal 30 cm diepte en een omvang van 250 m<sup>2</sup>.

Beleidslijn is om het archeologisch erfgoed 'in situ' te bewaren. Als dit niet mogelijk is, wordt geadviseerd om vroegtijdig in de planvorming een archeologisch onderzoek in de vorm van een bureau- en inventariserend veldonderzoek (verkennde fase) te laten uitvoeren. Tijdens dit onderzoek zal informatie worden verzameld op basis waarvan belangnafweging en verdere besluitvorming kan plaatsvinden.

Voorstel ondergrens van archeologisch onderzoek: bij planvorming van minimaal 30 cm diepte en een omvang van 5.000 m<sup>2</sup>.

Beleidslijn is om het archeologisch erfgoed 'in situ' te bewaren. Als dit niet mogelijk is, wordt geadviseerd om vroegtijdig in de planvorming een inventariserend veldonderzoek te laten uitvoeren (in de vorm van een bureauonderzoek, eventueel aangevuld met een kleinschalig verkennend booronderzoek). Tijdens dit onderzoek zal informatie worden verzameld op basis waarvan belangnafweging en verdere besluitvorming kan plaatsvinden.

Voorstel ondergrens van archeologisch onderzoek: bij planvorming van minimaal 30 cm diepte en een omvang van 5000 m<sup>2</sup>.

Beleidslijn: geen restricties ten aanzien van planvorming. Er is geen archeologisch onderzoek noodzakelijk, ongeacht de diepte en omvang van de planvorming.

Beleidslijn: geen restricties ten aanzien van planvorming. Er is geen archeologisch onderzoek meer noodzakelijk, ongeacht de diepte en omvang van de planvorming.

Behoud van de bestaande situatie is vereist en aantasting van de archeologische resten dient te worden vermeden.

Beleidslijn is om het archeologisch erfgoed 'in situ' te bewaren en behoud van de bestaande situatie is gewenst: ingrepen die leiden tot aantasting van de archeologische resten dienen zoveel mogelijk te worden vermeden. Als dit niet mogelijk is, dient vroegtijdig in de planvorming een waarderend onderzoek te worden uitgevoerd. Tijdens dit onderzoek zal informatie worden verzameld op basis waarvan belangnafweging en verdere besluitvorming kan plaatsvinden.

Beleidslijn is om het archeologisch erfgoed 'in situ' te bewaren en behoud van de bestaande situatie is gewenst: ingrepen die leiden tot aantasting van de archeologische resten dienen zoveel mogelijk te worden vermeden. Als dit niet mogelijk is, dient vroegtijdig in de planvorming een waarderend onderzoek te worden uitgevoerd. Tijdens dit onderzoek zal informatie worden verzameld op basis waarvan belangnafweging en verdere besluitvorming kan plaatsvinden.

Beleidslijn is om het archeologisch erfgoed 'in situ' te bewaren en behoud van de bestaande situatie is gewenst: ingrepen die leiden tot aantasting van de archeologische resten dienen zoveel mogelijk te worden vermeden. Als dit niet mogelijk is, dient vroegtijdig in de planvorming een waarderend onderzoek te worden uitgevoerd. Vindplaatsen in de gebieden waar geen archeologisch onderzoek noodzakelijk is, zijn vrijgesteld van archeologisch onderzoek. Tijdens dit onderzoek zal informatie worden verzameld op basis waarvan belangnafweging en verdere besluitvorming kan plaatsvinden.

Behoud van de bestaande situatie is gewenst en ingrepen die leiden tot aantasting van de cultureelhistorische resten dienen zoveel mogelijk te worden vermeden. Opgemerkt wordt dat behoud en beheer van deze resten een landschappelijke meerwaarde kan bieden.

Voor te dragen voor bescherming